

目 次

1. 市町の概要

神戸県民センター管内	1
市庁舎付近案内図(神戸県民センター管内)	2
神戸市	3
阪神南県民センター管内	5
市庁舎付近案内図(阪神南県民センター管内)	6
尼崎市	7
西宮市	9
芦屋市	11
阪神北県民局管内	13
市庁舎付近案内図(阪神北県民局管内)	14
伊丹市	15
宝塚市	17
川西市	19
三田市	21
猪名川町	23
東播磨県民局管内	25
市庁舎付近案内図(東播磨県民局管内)	26
明石市	27
加古川市	29
高砂市	31
稲美町	33
播磨町	35
北播磨県民局管内	37
市庁舎付近案内図(北播磨県民局管内)	38
西脇市	39
三木市	41
小野市	43
加西市	45
加東市	47
多可町	49

中播磨県民センター管内	51
市庁舎付近案内図(中播磨県民センター管内)	52
姫路市	53
神河町	55
市川町	57
福崎町	59
西播磨県民局管内	61
市庁舎付近案内図(西播磨県民局管内)	62
相生市	63
たつの市	65
赤穂市	67
宍粟市	69
太子町	71
上郡町	73
佐用町	75
但馬県民局管内	77
市庁舎付近案内図(但馬県民局管内)	78
豊岡市	79
養父市	81
朝来市	83
香美町	85
新温泉町	87
丹波県民局管内	89
市庁舎付近案内図(丹波県民局管内)	90
丹波篠山市	91
丹波市	93
淡路県民局管内	95
市庁舎付近案内図(淡路県民局管内)	96
洲本市	97
南あわじ市	99
淡路市	101

市町総括表	103
市町の決算状況等一覧	105
地域別の概況	107

兵庫県内の市町財政の状況・ラスパイレス指数	108
-----------------------	-----

2. 参考資料

(1) 県政の基本方針・県の概要	128
(2) 市町の沿革	131
(3) 市町合併の状況	139
(4) 主要指標による市町ベスト5	143
(5) 主要指標による兵庫県の順位	144
(6) 令和2年国勢調査による市町別世帯数・人口一覧	145
(7) 住民基本台帳による市町別世帯数・人口一覧	147
(8) 市町別地方公営企業一覧	149
(9) 市町立の主な公社等一覧	151
(10) 各市町における主な県立の公共施設一覧	152
(11) 市町立の主な公共施設一覧	153
(12) 行政改革の取組状況一覧	175
(13) 市町活性化の主な取組状況一覧	179
(14) UJ1ターンに関する推進活動	184
(15) 市町の宣言一覧	199
(16) 特別市町民制度一覧	201
(17) 特色のある条例・要綱等一覧	204
(18) 姉妹・友好都市提携一覧	213
(19) わがまちの自慢（兵庫一、日本一）	217
(20) 兵庫県知事・市町長・議会議員任期満了日一覧	222
(21) 一部事務組合（事務内容別）一覧	223
(22) 広域連合一覧	229
(23) 定住自立圏一覧	229
(24) 連携中枢都市圏一覧	232
(25) 過疎地域の状況	235
(26) 離島地域の状況	236
(27) 県・市町庁舎所在地等一覧	237
(28) 法令等に基づく主な地域指定の状況	239
(29) 地方4団体等の状況	241
(30) 県庁付近見取図	242

市町の概要（あいうえお順索引）

【ア行】

アイオイシ	相生市……………	63
アカシシ	明石市……………	27
アコウシ	赤穂市……………	67
アサゴシ	朝来市……………	83
アシヤシ	芦屋市……………	11
アマガサキシ	尼崎市……………	7
アワジシ	淡路市……………	101
イタミシ	伊丹市……………	15
イチカワチョウ	市川町……………	57
イナガワチョウ	猪名川町……………	23
イナミチョウ	稲美町……………	33
オノシ	小野市……………	43

【カ行】

カコガワシ	加古川市……………	29
カサイシ	加西市……………	45
カトウシ	加東市……………	47
カミカワチョウ	神河町……………	55
カミゴオリチョウ	上郡町……………	73

カミチョウ	香美町……………	85
カワニシシ	川西市……………	19
コウベシ	神戸市……………	3

【サ行】

サヨウチョウ	佐用町……………	75
サンダシ	三田市……………	21
シソウシ	宍粟市……………	69
シンオンセンチョウ	新温泉町……………	87
スモトシ	洲本市……………	97

【タ行】

タイシチョウ	太子町……………	71
タカサゴシ	高砂市……………	31
タカチョウ	多可町……………	49
タカラヅカシ	宝塚市……………	17
タツノシ	たつの市……………	65
タンバササヤマシ	丹波篠山市……………	91
タンバシ	丹波市……………	93
トヨオカシ	豊岡市……………	79

【ナ行】

ニシノミヤシ 西宮市…………… 9

ニシワキシ 西脇市…………… 39

【ハ行】

ハリマチョウ 播磨町…………… 35

ヒメジシ 姫路市…………… 53

フクサキチョウ 福崎町…………… 59

【マ行】

ミキシ 三木市…………… 41

ミナミアワジシ 南あわじ市……… 99

【ヤ行】

ヤブシ 養父市…………… 81

【地域の将来像（目指す姿）】

○みんなの希望にフィットするまち・神戸

【構成要素／実現へのプロセス】

- つながるまち／つながる・つなげる
- うまれるまち／うまれる・うみだす
- そだてるまち／そだつ・そだてる

【新長田合同庁舎】

〒653-8767

所在地

神戸市長田区二葉町5-1-32

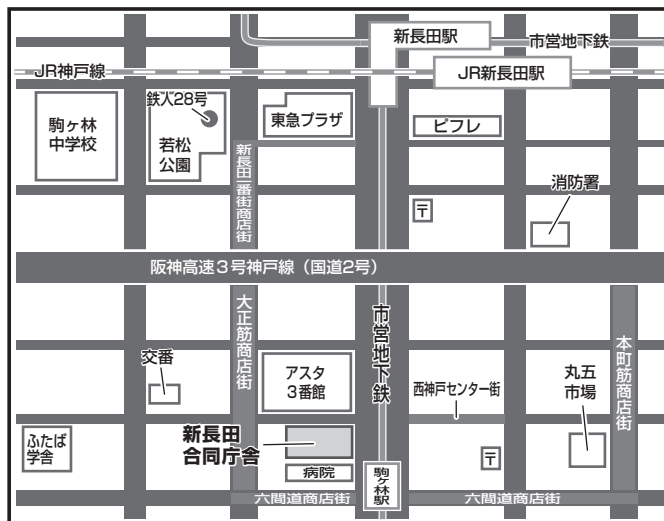
TEL

(078) 647-9063（総務防災課）

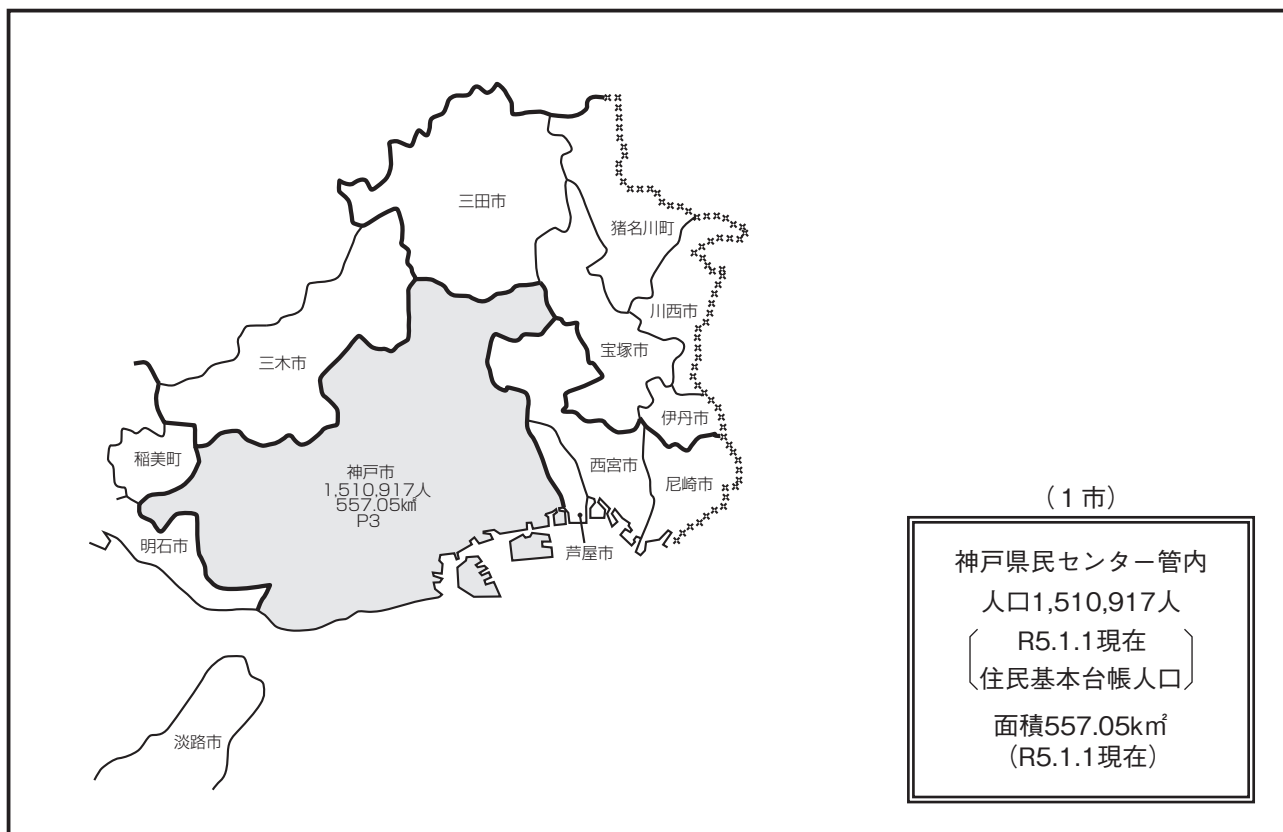
各事務所へは直通電話をお願いします。

（庁舎まで）

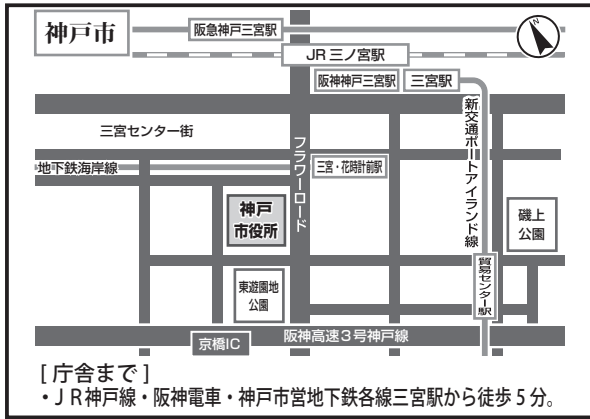
- ・JR、地下鉄西神・山手線新長田駅から南へ徒歩約10分
- ・地下鉄海岸線駒ヶ林駅から北へ徒歩約2分



【神戸県民センター管内図】



【市庁舎付近案内図一覧(神戸県民センター管内)】



〒650-8570(個) 神戸市中央区加納町6丁目5番1号
TEL (078)331-8181

こ う べ し 神戸市		ホームページアドレス	https://www.city.kobe.lg.jp/							
		Eメールアドレス	(ホームページの問い合わせフォームをご利用ください。)							
神戸市章	団体コード	281000		区分	H27国調	R2国調	R5.1.1現在 住基台帳			
	所在地	650-8570 (個) (こうべしちゅうおうくかのうちょう) 神戸市中央区加納町 6丁目5番1号		人口 (増減率)	1,537,272人 (△0.4%)	1,525,152人 (△0.8%)	1,510,917人 (△0.4%)			
				世帯数 (増減率)	705,459世帯 (3.1%)	734,920世帯 (4.2%)	772,275世帯 (0.7%)			
市章の由来	TEL	(078)331-8181		(R2国調) 産業別 就業人口	第1次産業	4,645人 (0.8%)				
神戸の旧かな遣いである「カウベ」の力の字を圖案化したもの。	FAX	(078)322-6015 (行財政局業務改革課)			第2次産業	117,546人 (19.4%)				
					第3次産業	484,485人 (79.9%)				
					総数	631,826人 ※その他分類含む				
神戸市長 R3.11.20 就任 R7.11.19 満了 (3) 期目  ひさもと きざう 久元 喜造 (S29.2.1生)	役職	氏名	就任年月日	面積 (R5.1.1)		557.05km ²				
	副市長	いまにし まさお 今西 正男 (S34.8.28生)	R2.7.13 [1期目]	人口密度 (R2国調)		2,738.1人/km ²				
		おはら かずのり 小原 一徳 (S36.7.21生)	R3.7.1 [1期目]	年少人口割合 (R2国調)		11.9%				
		くろだ けいこ 黒田 慶子 (S31.11.7生)	R6.1.1 [1期目]	老年人口割合 (R2国調)		29.2%				
	議長	ぼう やすなが 坊 恭寿 (S42.3.15生)	R5.5.12	住基台帳のうち 外国人住民 (R5.1.1)		51,847人				
	副議長	かわなみ ただかず 河南 忠和 (S42.1.17生)	R5.5.12	昼夜間人口比率 (R2国調)		102.3%				
				転入者数 A	転出者数 B	転入超過数 A-B (R5.1.1~R5.12.31)				
					59,097人	62,097人	△3,000人			
					未就学児待機児童数 (R5.4.1現在)		要介護認定率 (R5.4.30現在)			
					0人		21.5%			
				議員 (任期 R9.4.29 まで)						
				条例定数		現員 (うち女性)				
				65人		65人 (17人)				
				政党別等議員数 (うち女性)						
				自由民主党		16人 (4人)				
				日本維新の会		15人 (3人)				
				公明党		12人 (4人)				
				日本共産党		9人 (4人)				
				こうべ未来		7人 (1人)				
				つなぐ		2人 (0人)				
				無所属		4人 (1人)				
				選挙人名簿登録者数 (R5.9.1現在)						
				男	女	計				
				580,482人	666,486人	1,246,968人				
				職員数						
				区分	R5.4.1現在	人口千人当たり				
				全職員	21,478人	14.2人				
				うち普通会計 部門職員	18,742人	12.4人				
				うち一般行政 部門職員	7,772人	5.1人				
				法令等に基づく主な地域指定の状況 (R5.4.1現在) ○: 該当、-: 非該当						
				過疎地域 (全部)	過疎地域 (一部)	辺地	離島地域	豪雪地域	特定農山村 地域	振興山村
				-	-	-	-	-	-	
				ふるさと納税の主な返礼品		マイナンバーカード保有率 R6.1.31現在				
				神戸ビーフ、灘の酒、洋菓子、 珈琲、真珠加工品、市内ホテル・ 旅館利用券		73.0%				
				【主な郷土出身者】		【マスコット】				
				・(故)小磯 良平(洋画家) ・(故)東山 魁夷(日本画家) ・平松 愛理(ミュージシャン) ・香川 真司(サッカー選手)		—				
				沿革		沿革				
				M22.4.1 市制施行		M29.4.1 編入 湊村 林田村 池田村				
				T9.4.1 須磨町		S4.4.1 西郷町 六甲村 西灘村				
				S6.9.1 区制施行		S16.7.1 垂水町				
				S22.3.1 山田村 有馬村 有野村 伊川谷村 玉津村 榎谷村 押部谷村 平野村 神出村 岩岡村		S25.4.1 御影町 魚崎町 住吉村				
				S25.10.10 本庄村 本山村		S26.7.1 道場村 八多村 大沢村				
				S30.10.15 長尾村		S31.9.1 政令指定都市 (S32.7.1) 合体 淡河村 上淡河村 (淡河村設置)				
				S33.2.1 編入 淡河村						
				【主な産業・経済等】		【主な観光・文化・歴史】				
				・ファッション産業、観光、コンベンション関連産業 ・「神戸医療産業都市」等の推進による新産業・成長産業の集積 ・「デザイン都市・神戸」の推進 ・神戸港及び神戸空港を併せ持つ国際港湾都市		・六甲山系と瀬戸内海に囲まれた豊かな自然環境 ・異国情緒あふれる街並み ・有馬温泉や灘の酒蔵				
				【花】 あじさい 【木】 さざんか 【鳥】 -						

区 分	令和2(2020)年度決算	令和3(2021)年度決算	令和4(2022)年度決算
歳入	1,064,734,684千円(23.7%)	977,468,532千円(△8.2%)	976,542,111千円(△0.1%)
一般財源等	528,953,088千円(4.2%)	549,763,453千円(3.9%)	536,950,414千円(△2.3%)
うち地方税	305,465,511千円(△1.2%)	305,625,297千円(0.1%)	314,053,786千円(2.8%)
うち地方交付税 ※臨時財政対策債含む	110,537,805千円(△5.0%)	131,235,755千円(18.7%)	112,586,114千円(△14.2%)
歳出	1,043,420,498千円(23.0%)	963,657,618千円(△7.6%)	963,856,264千円(0.0%)
義務的経費	515,680,372千円(2.2%)	554,352,343千円(7.5%)	537,854,104千円(△3.0%)
うち人件費	185,413,946千円(0.1%)	184,453,551千円(△0.5%)	183,510,861千円(△0.5%)
うち公債費 (うち繰上償還額)	109,953,111千円(3.2%) (0千円)	111,530,749千円(1.4%) (0千円)	106,604,379千円(△4.4%) (0千円)
うち扶助費	220,313,315千円(3.4%)	258,368,043千円(17.3%)	247,738,864千円(△4.1%)
投資的経費	125,489,251千円(9.3%)	116,847,698千円(△6.9%)	116,878,484千円(0.0%)
実質収支	299,947千円	1,036,532千円	1,126,503千円
地方債現在高 (うち臨時財政対策債)	1,137,675,905千円(2.6%) (462,315,691千円)	1,146,567,828千円(0.8%) (480,830,396千円)	1,158,862,890千円(1.1%) (482,796,317千円)
基金現在高 (うち財政調整基金)	50,898,874千円 (8,253,671千円)	68,097,270千円 (14,561,665千円)	87,408,720千円 (15,598,498千円)
財政指標等	標準財政規模 ※臨財債発行可能額含む 443,142,773千円	461,249,025千円	449,411,950千円
経常収支比率	99.0%	95.3%	97.1%
実質赤字比率	—	—	—
連結実質赤字比率	—	—	—
実質公債費比率	(30~R2) 4.3%	(R1~R3) 4.4%	(R2~R4) 4.8%
将来負担比率	61.6%	56.4%	60.9%
地方税徴収率	97.6%	98.6%	98.7%
財政力指数	(30~R2) 0.789	(R1~R3) 0.774	(R2~R4) 0.771
ラスパイレス指数	100.4	100.2	100.3

公共施設等の状況(R5.3.31現在) ※はR5.5.1現在 ☆はR5.4.1現在 上段：市町立の数							
幼稚園	※ $\frac{32}{101}$ 箇所	保育所	☆ $\frac{56}{128}$ 箇所	都市公園等数	1690箇所	介護老人保健施設	65箇所
小学校	※ $\frac{162}{167}$ 校	認可こども園	☆ $\frac{0}{183}$ 箇所	都市計画区域内人口1人当たり(R4.3.31)	17.7㎡	定員数	5,605人
中学校	※ $\frac{83}{103}$ 校	病院	$\frac{0}{110}$ 箇所	地域包括支援センター	☆ 76箇所	通所介護事業所	252箇所
義務教育学校(小中一貫(9年))	※ $\frac{2}{2}$ 校	診療所	$\frac{7}{2,614}$ 箇所	特別養護老人ホーム	125箇所	道路改良率(R5.3.31)	60.6%
高等学校	※ $\frac{8}{56}$ 校	公民館	7箇所	定員数	7,551人	道路舗装率(R5.3.31)	74.4%
中等教育学校(中高一貫(6年))	※ $\frac{0}{1}$ 校	体育館	11箇所	養護老人ホーム	9箇所	定員数	540人
特別支援学校	※ $\frac{6}{11}$ 校	図書館	12箇所	ケアハウス	32箇所	定員数	1,915人
						生活排水処理率(R5.3.31)	99.8%

人口等の推移	独自の人口対策
	<p>1. 子育て支援策</p> <ul style="list-style-type: none"> 子どもが生まれた世帯を対象に、ベビー用品をはじめとしたカタログギフト「こべっこウォールカムプレゼント」を贈呈 保育定員の適正配置に取り組み、待機児童2年連続ゼロ 保育人材確保施策「6つのいいね」(一時金、宿舍借り上げ支援、奨学金返還支援等) 子ども達が天候を気にせずに無料で遊べる場所の充実(「こべっこランド」、「こべっこあそびひろば」3か所、児童館120か所等) 高校生等に対する通学定期券補助 全小中学校・特別支援学校・義務教育学校で完全給食を実施 <p>2. 高齢者支援策</p> <ul style="list-style-type: none"> 認知症神戸モデル(認知症の早期受診を支援する診断助成制度と、認知症の方が起こした事故を救済する事故救済制度) 敬老優待乗車制度 運転免許自主返納キャンペーン <p>3. その他</p> <ul style="list-style-type: none"> 「リノベーション神戸」 第1弾：まちなか街灯の大幅増設とLED化対応、防犯カメラの大幅増設、「ひきこもり」相談支援体制の充実等 第2弾～：駅周辺のリノベーション(駅前)の様々な機能の更新や周辺の住環境の充実など地域の特性に応じたまちづくり) 市営地下鉄「名谷駅」「西神中央駅」周辺、JR・山陽「垂水駅」周辺

【地域の将来像（地域ビジョン）】

○コ・クリエーション（共創）が育む阪神地域

【めざす都市像（地域像）】

- 自分らしいスタイルが実現できるまち
- 自然、歴史、文化が息づくまち、人を育てるまち
- みんながつながるやさしいまち
- にぎわいのあるまち

【尼崎総合庁舎】

〒660-8588（個）

所在地

尼崎市東難波町5-21-8

TEL

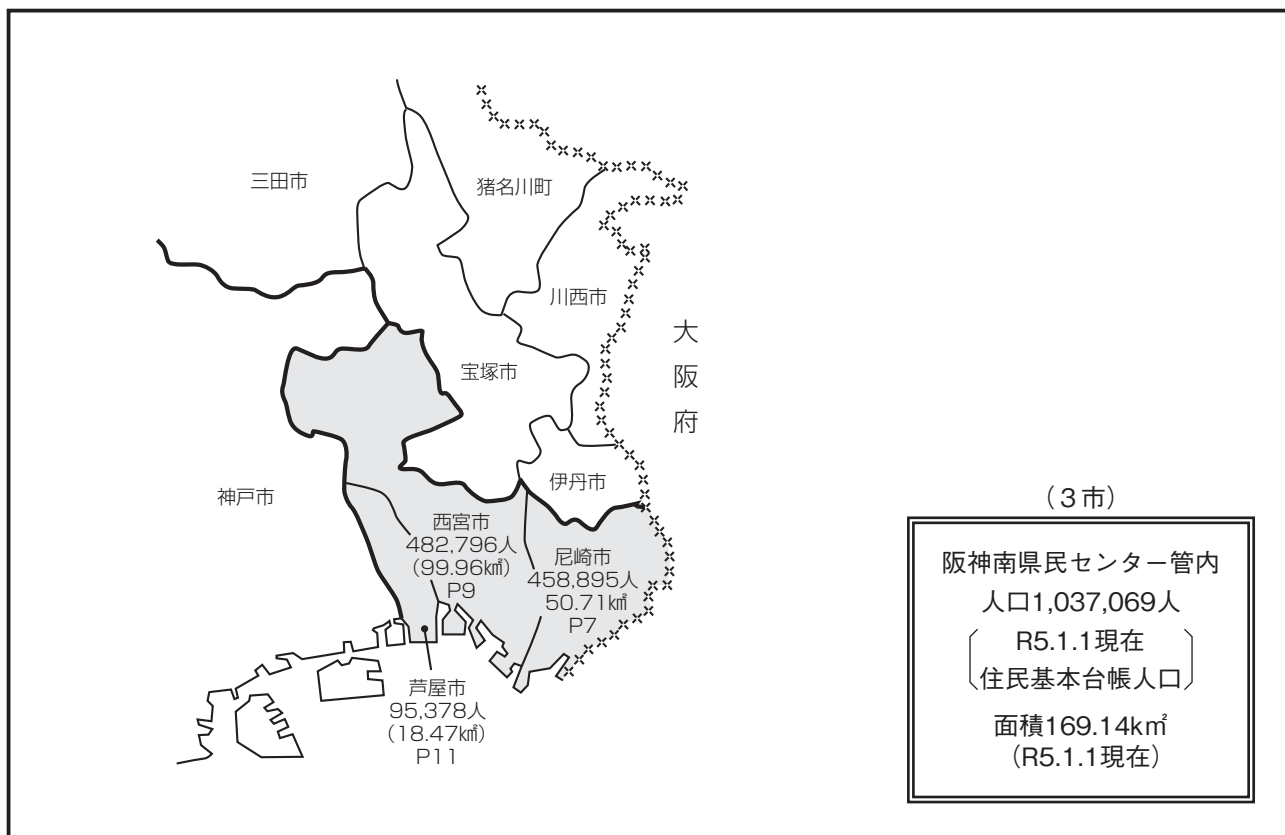
(06) 6481-7641

(庁舎まで)

・阪神電鉄尼崎駅下車、五合橋線を北へ徒歩8分



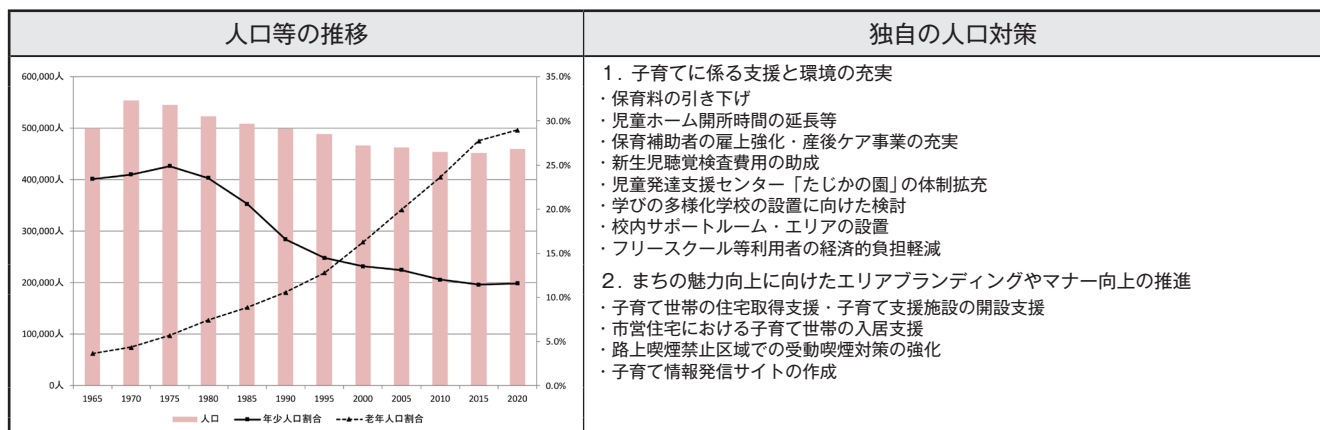
【阪神南県民センター管内図】



あまがさきし 尼崎市		ホームページアドレス	https://www.city.amagasaki.hyogo.jp								
		Eメールアドレス	ama-seisaku@city.amagasaki.hyogo.jp								
尼崎市章	団体コード	282022		区分	H27国調	R2国調	R5.1.1現在 住基台帳				
	所在地	660-8501 (個) (あまがさきしひがしなまつちょう) 尼崎市東七松町 1丁目23番1号		人口 (増減率)	452,563人 (△0.3%)	459,593人 (1.6%)	458,895人 (△0.3%)				
				世帯数 (増減率)	210,433世帯 (0.5%)	221,404世帯 (5.2%)	240,071世帯 (0.7%)				
市章の由来		TEL	(06) 6375-5639		(R2国調) 産業別 就業人口	第1次産業	543人 (0.3%)				
工都を現す「工」と「アマガサキ」の「ア」「マ」を図案化したもの。		FAX	(06) 6489-6793 (総合政策局政策部都市政策課)			第2次産業	44,805人 (25.2%)				
						第3次産業	132,677人 (74.5%)				
						総数	185,592人 ※その他分類含む				
尼崎市長		役職	氏名	就任年月日	面積 (R5.1.1)		50.71km ²				
R4.12.2 就任 R8.12.1 満了 (1) 期目			副市長	もりやま としお 森山 敏夫 (S30.6.2生)	R3.1.1 [2期目]	人口密度 (R2国調)		9,061.4人/km ²			
		副市長	ふきの じゅんじ 吹野 順次 (S32.6.6生)	R5.7.8 [2期目]	年少人口割合 (R2国調)		11.6%				
		副市長	—	—	老年人口割合 (R2国調)		29.0%				
まつもと しん 松本 眞 (S54.9.21生)		議長	ふくしま さとり 福島 さとり (S39.12.31生)	R5.7.11	住基台帳のうち 外国人住民 (R5.1.1)		12,342人				
		副議長	さなだ やすひで 真田 泰秀 (S39.9.30生)	R5.7.11	昼夜間人口比率 (R2国調)		96.6%				
					転入者数 A	転出者数 B	転入超過数 A-B (R5.1.1~R5.12.31)				
					16,225人	15,228人	997人				
					未就学児待機児童数 (R5.4.1現在)		要介護認定率 (R5.4.30現在)				
					48人		23.8%				
					議員 (任期 R7.6.26 まで)						
					条例定数		現員 (うち女性)				
					42人		41人 (13人)				
					政党別等議員数 (うち女性)						
					公明党	12人 (4人)					
					日本維新の会	7人 (1人)					
					市民グリーンクラブ	5人 (2人)					
					蒼風会	5人 (2人)					
					日本共産党議員団	4人 (2人)					
					青雲の会	3人 (1人)					
					みどりの未来	2人 (0人)					
					無所属	3人 (1人)					
					選挙人名簿登録者数 (R5.9.1現在)						
					男	女	計				
					184,868人	200,384人	385,252人				
					職員数						
					区分	R5.4.1現在	人口千人当たり				
					全職員	3,222人	7.0人				
					うち普通会 計部門職員	2,866人	6.2人				
								うち一般行 政部門職員	1,943人	4.2人	
					法令等に基づく主な地域指定の状況 (R5.4.1現在) ○: 該当、-: 非該当						
					過疎地域 (全部)	過疎地域 (一部)	辺地	離島地域	豪雪地域	特定農山村 地域	振興山村
					-	-	-	-	-	-	
沿 革		T 5. 4. 1 市制施行									
		S11. 4. 1 編入 小田村		武庫村 立花村							
		S17. 2.11 〃 大庄村									
		S22. 3. 1 〃 園田村									
		H13. 4. 1 特例市移行									
		H21. 4. 1 中核市移行									
市の概要		【主な産業・経済等】		【主な観光・文化・歴史】							
		・ 阪神工業地帯の中核的存在として発展し、中小企業から大企業まで様々な事業者が活躍する産業のまち		・ 尼崎城							
		・ 市民や事業者が一体となって環境と経済の両立に取り組んでおり、令和3年6月に「尼崎市気候非常事態行動宣言」を表明し、令和4年4月に「脱炭素先行地域」に選定された		・ 歴史博物館							
				・ 田能資料館							
				・ 寺町の街並み							
				・ 「近松門左衛門」ゆかりの地							
【花】		きょうちゅう・ペニア	【木】	はなみずき	【鳥】	-					
【主な郷土出身者】		・ (故) 白髪 一雄 (画家)		【 Mascot 】							
		・ 堂安 律 (サッカー選手)		尼崎市シティプロモーションマスコット							
		・ 前田 穂南 (マラソン選手)									
		・ 浜田 雅功・松本 人志 (タレント)		ふるさと納税の主な返礼品							
		・ 尼子 騷兵衛 (漫画家)		洋菓子 (ワッフル・クッキー等)、オーダーメイドギター、革用品等雑貨、羽毛布団ほか							
				マイナンバーカード保有率 R6.1.31現在							
				68.4%							

区 分	令和2(2020)年度決算	令和3(2021)年度決算	令和4(2022)年度決算	
歳入	259,808,111千円(28.4%)	230,541,291千円(△11.3%)	227,354,581千円(△1.4%)	
一般財源等	126,170,585千円(2.1%)	130,536,338千円(3.5%)	135,778,803千円(4.0%)	
うち地方税	79,557,367千円(△1.3%)	80,110,628千円(0.7%)	82,597,797千円(3.1%)	
うち地方交付税 ※臨時財政対策債含む	19,044,355千円(△4.2%)	23,470,132千円(23.2%)	17,677,220千円(△24.7%)	
歳出	258,034,328千円(28.0%)	227,038,270千円(△12.0%)	224,299,753千円(△1.2%)	
義務的経費	131,308,517千円(0.3%)	147,117,766千円(12.0%)	138,517,289千円(△5.8%)	
うち人件費	29,319,250千円(5.7%)	29,433,511千円(0.4%)	29,497,025千円(0.2%)	
うち公債費 (うち繰上償還額)	25,946,859千円(△7.9%) (2,750,000千円)	28,047,349千円(8.1%) (5,890,500千円)	23,897,461千円(△14.8%) (1,517,800千円)	
うち扶助費	76,042,408千円(1.4%)	89,636,906千円(17.9%)	85,122,803千円(△5.0%)	
投資的経費	20,086,518千円(39.0%)	16,739,539千円(△16.7%)	13,222,795千円(△21.0%)	
実質収支	457,738千円	2,859,285千円	2,314,528千円	
地方債現在高 (うち臨時財政対策債)	224,806,620千円(△3.2%) (90,112,161千円)	210,479,191千円(△6.4%) (90,123,621千円)	193,505,649千円(△8.1%) (84,715,034千円)	
基金現在高 (うち財政調整基金)	34,829,514千円 (9,429,563千円)	37,438,000千円 (11,514,339千円)	44,586,902千円 (11,732,198千円)	
標準財政規模 ※臨時債発行可能額含む	101,766,110千円	107,477,795千円	104,976,508千円	
政指	経常収支比率	97.4%	91.4%	97.0%
標	実質赤字比率	—	—	—
等	実質公債費比率	(30~R2) 10.9%	(R1~R3) 9.7%	(R2~R4) 8.5%
	将来負担比率	51.4%	36.3%	19.5%
	地方税徴収率	96.7%	97.5%	97.8%
財政力指数	(30~R2) 0.840	(R1~R3) 0.827	(R2~R4) 0.819	
ラスパイレス指数	98.2	98.3	97.6	


公共施設等の状況(R5.3.31現在) ※はR5.5.1現在 ☆はR5.4.1現在 上段：市町立の数							
幼稚園	※ $\frac{9}{27}$ 箇所	保育所	☆ $\frac{16}{83}$ 箇所	都市公園等数	348箇所	介護老人保健施設	14箇所
小学校	※ $\frac{41}{42}$ 校	認可子ども園	☆ $\frac{0}{21}$ 箇所	都市計画区域内人口1人当たり(R4.3.31)	4.5㎡	定員数	1,154人
中学校	※ $\frac{18}{20}$ 校	病院	$\frac{0}{24}$ 箇所	地域包括支援センター	☆ 11箇所	通所介護事業所	87箇所
義務教育学校(小中一貫(9年))	※ $\frac{0}{0}$ 校	診療所	$\frac{5}{757}$ 箇所	特別養護老人ホーム	27箇所	道路改良率(R5.3.31)	80.7%
高等学校	※ $\frac{3}{13}$ 校	公民館	0箇所	定員数	1,934人	道路舗装率(R5.3.31)	97.6%
中等教育学校(中高一貫(6年))	※ $\frac{0}{0}$ 校	体育館	7箇所	養護老人ホーム	1箇所	定員数	50人
特別支援学校	※ $\frac{1}{1}$ 校	図書館	2箇所	ケアハウス	5箇所	定員数	75人
						生活排水処理率(R5.3.31)	100.0%



にしのみやし
西宮市

ホームページアドレス https://www.nishi.or.jp

Eメールアドレス vo_soudan@nishi.or.jp

西宮市章	団体コード	282049		区分	H27国調	R2国調	R5.1.1現在 住基台帳			
	所在地	662-8567 (個) (にしのみやしろくたんじちょう) 西宮市六湛寺町10番3号		人口 (増減率)	487,850人 (1.1 %)	485,587人 (△0.5 %)	482,796人 (△0.1 %)			
				世帯数 (増減率)	210,965世帯 (4.1 %)	215,651世帯 (2.2 %)	227,117世帯 (0.8 %)			
市章の由来	TEL	(0798) 35-3151		(R2国調) 産業別 就業人口	第1次産業	728人 (0.4 %)				
「西」をてん書で真ん中に表示し、「宮」を片仮名の「ヤ」三つで組み合わせ、「西」を囲んで表したものだ。	FAX	(0798) 36-6399 (総務総括室総務課)			第2次産業	36,858人 (18.3 %)				
					第3次産業	164,327人 (81.4 %)				
					総数	208,519人 ※その他分類含む				
西宮市長 R4.4.15 就任 R8.4.14 満了 (2) 期目  いしい としろう 石井 登志郎 (S46.5.29生)	役職	氏名	就任年月日	面積 (R5.1.1)		99.96km ²				
	副市長	北田 正広	R4.10.4	人口密度 (R2国調)		4,857.8人/km ²				
		岩崎 敏雄	R5.4.1	年少人口割合 (R2国調)		13.7%				
		—	—	老年人口割合 (R2国調)		24.4%				
	議長	山田 ますと	R5.5.15	住基台帳のうち 外国人住民 (R5.1.1)		7,796人				
		菅野 雅一	R5.5.15	昼夜間人口比率 (R2国調)		88.6%				
	副議長	菅野 雅一	R5.5.15	転入者数 A	転出者数 B	転入超過数 A-B (R5.1.1～R5.12.31)				
			18,544人	17,898人	646人					
			未就学児待機児童数 (R5.4.1現在)		要介護認定率 (R5.4.30現在)					
			56人		19.5%					
沿 革				議員 (任期 R9.4.30 まで)						
T14. 4. 1 市制施行				条例定数						
S 8. 4. 1 編入 今津町 芝村 大社村				41人						
S16. 2.11 〃 甲東村				現員 (うち女性)						
S17. 5. 5 〃 瓦木村				41人 (10人)						
S26. 4. 1 〃 鳴尾村 塩瀬村 山口村				政党別等議員数 (うち女性)						
H20. 4. 1 中核市移行				日本維新の会西宮市議団						
				8人 (0人)						
				公明党議員団						
				7人 (1人)						
				市民クラブ						
				6人 (3人)						
				会派・ぜんしん						
				6人 (0人)						
				政新会						
				3人 (0人)						
				日本共産党西宮市会議員団						
				3人 (2人)						
				無所属						
				8人 (4人)						
				選挙人名簿登録者数 (R5.9.1現在)						
				男	女	計				
				185,250人	214,136人	399,386人				
				職員数						
				区分	R5.4.1現在	人口千人当たり				
				全職員	3,857人	8.0人				
				うち普通会計部門職員	3,288人	6.8人				
				うち一般行政部門職員	2,286人	4.7人				
				法令等に基づく主な地域指定の状況 (R5.4.1現在) ○：該当、－：非該当						
				過疎地域 (全部)	過疎地域 (一部)	辺地	離島地域	豪雪地域	特定農山村地域	振興山村
				—	—	—	—	—	—	
市の概要				ふるさと納税の主な返礼品						
【主な産業・経済等】		【主な観光・文化・歴史】		マイナンバーカード保有率 R6.1.31現在				73.6%		
・文教住宅都市を反映した小売業・サービス業 ・灘の生一本で知られる清酒製造業 ・葉物野菜を主力生産物とした農業		・夙川の桜 ・甲山、武庫川、甲子園浜など市街地に隣接した豊かな自然 ・阪神甲子園球場 ・十日えびすでにぎわう西宮神社								
【花】 さくら		【木】 くすのき		【鳥】 —		洋菓子、日本酒、カバン等雑貨、体験型施設入場券ほか				
【主な郷土出身者】		【マスコット】		西宮市キャラクター みやたん 						
・五百旗頭 眞 (政治学者) ・堤 真一 (俳優)・田口 壮 (元プロ野球選手) ・紀平 梨花 (フィギュアスケート選手) ・キュウソネコカミ (歌手)・あいみょん (歌手)		西宮市キャラクター みやたん								

阪神南

未来を拓く 文教住宅都市・西宮 ～ 憩い、学び、つながりのある美しいまち ～

区 分	令和2(2020)年度決算	令和3(2021)年度決算	令和4(2022)年度決算
歳 入	239,347,906 千円 (36.2%)	210,263,509 千円 (△ 12.2%)	201,067,541 千円 (△ 4.4%)
一 般 財 源 等	119,412,492 千円 (4.2%)	126,153,245 千円 (5.6%)	126,252,734 千円 (0.1%)
うち 地方 税	87,652,717 千円 (0.0%)	86,578,786 千円 (△ 1.2%)	91,169,786 千円 (5.3%)
うち 地方 交付 税 ※臨時財政対策債含む	6,547,245 千円 (△ 4.4%)	12,184,903 千円 (86.1%)	7,038,206 千円 (△ 42.2%)
歳 出	234,278,623 千円 (34.3%)	204,699,404 千円 (△ 12.6%)	200,150,332 千円 (△ 2.2%)
義 務 的 経 費	104,143,773 千円 (3.6%)	117,514,222 千円 (12.8%)	113,635,280 千円 (△ 3.3%)
うち 人 件 費	36,226,993 千円 (3.8%)	36,800,733 千円 (1.6%)	37,337,955 千円 (1.5%)
うち 公 債 費 (うち繰上償還額)	14,392,156 千円 (△ 2.7%) (0 千円)	14,186,068 千円 (△ 1.4%) (0 千円)	14,398,468 千円 (1.5%) (0 千円)
うち 扶 助 費	53,524,624 千円 (5.2%)	66,527,421 千円 (24.3%)	61,898,857 千円 (△ 7.0%)
投 資 的 経 費	22,536,887 千円 (41.4%)	18,618,478 千円 (△ 17.4%)	15,722,985 千円 (△ 15.6%)
実 質 収 支	4,748,536 千円	5,262,493 千円	520,113 千円
地 方 債 現 在 高 (うち臨時財政対策債)	137,393,585 千円 (0.9%) (62,817,646 千円)	137,490,663 千円 (0.1%) (62,467,932 千円)	133,024,882 千円 (△ 3.2%) (58,554,400 千円)
基 金 現 在 高 (うち財政調整基金)	29,613,083 千円 (17,864,013 千円)	34,922,578 千円 (20,236,588 千円)	39,707,181 千円 (20,738,373 千円)
財 政 規 模 ※臨時債発行可能額含む	97,788,142 千円	102,500,892 千円	101,589,657 千円
政 指 標 等			
経 常 収 支 比 率	97.3 %	93.7 %	96.6 %
実 質 赤 字 比 率	—	—	—
結 算 実 質 赤 字 比 率	—	—	—
実 質 公 債 費 比 率	(30～R2) 4.1 %	(R1～R3) 4.5 %	(R2～R4) 4.5 %
将 来 負 担 比 率	6.3 %	4.7 %	△ 0.6 %
地 方 税 徴 収 率	96.9 %	98.3 %	98.3 %
財 政 力 指 数	(30～R2) 0.956	(R1～R3) 0.943	(R2～R4) 0.937
ラ ス パ イ レ ス 指 数	101.4	101.5	101.5

公共施設等の状況 (R5.3.31 現在) ※はR5.5.1 現在 ☆はR5.4.1 現在 上段：市町立の数							
幼 稚 園	※ $\frac{21}{59}$ 箇所	保 育 所	☆ $\frac{23}{53}$ 箇所	都 市 公 園 等 数	531 箇所	介 護 老 人 保 健 施 設	9 箇所
小 学 校	※ $\frac{40}{42}$ 校	認 こ ど も 定 園	☆ $\frac{0}{36}$ 箇所	都 市 計 画 区 域 内 人 口 1 人 当 た り (R4.3.31)	10.1 m ²	定 員 数	872 人
中 学 校	※ $\frac{19}{26}$ 校	病 院	$\frac{1}{25}$ 箇所	地 域 包 括 支 援 セ ン タ ー	☆ 15 箇所	通 所 介 護 事 業 所	53 箇所
義 務 教 育 学 校 (小中一貫(9年))	※ $\frac{1}{1}$ 校	診 療 所	$\frac{6}{837}$ 箇所	特 別 養 護 老 人 ホ ー ム	22 箇所	道 路 改 良 率 (R5.3.31)	86.7 %
高 等 学 校	※ $\frac{2}{16}$ 校	公 民 館	24 箇所	定 員 数	1,826 人	道 路 舗 装 率 (R5.3.31)	97.0 %
中 等 教 育 学 校 (中高一貫(6年))	※ $\frac{0}{0}$ 校	体 育 館	10 箇所	養 護 老 人 ホ ー ム	1 箇所	上 水 道 等 普 及 率 (R4.3.31)	99.98 %
特 別 支 援 学 校	※ $\frac{1}{4}$ 校	図 書 館	11 箇所	ケ ア ハ ウ ス	7 箇所	生 活 排 水 処 理 率 (R5.3.31)	99.9 %
				定 員 数	222 人		

人口等の推移	独自の人口対策
	<p>1. 子育て支援策</p> <ul style="list-style-type: none"> ・特区小規模保育事業（国家戦略特区制度を活用した1～3歳児の小規模保育事業） ・留守家庭児童対策施設整備事業（待機児童の解消） ・民間保育所等整備事業（待機児童の解消） ・放課後キッズルーム事業（自由で主体的な遊びや学習を通して子供の育ちを支援） <p>2. 高齢者支援策</p> <ul style="list-style-type: none"> ・高齢者バス運賃助成事業（70歳以上を対象に、年額5,000円を上限としてバス利用運賃の半額を助成） ・健康ポイント事業（70歳以上を対象に【令和5年10月からは65歳以上が対象】、歩数等に応じてポイントを付与） <p>3. 医療制度</p> <ul style="list-style-type: none"> ・乳幼児等・こども医療費助成制度（所得基準額以上の世帯でも、中学3年生まで一部助成。高校生世代は所得にかかわらず一部助成） ・多胎妊娠の妊婦健康診査支援事業（多胎妊婦が通常より追加で受診する妊婦健康診査に係る費用について補助） ・産婦健康診査助成事業（産婦1人につき2回を上限に、1回あたり5,000円の費用助成） ・産後ケア事業（沐浴や授乳等の支援、休息のサポートを実施） <p>4. その他</p> <ul style="list-style-type: none"> ・スポーツを核とした甲子園地域の活性化事業（「365日賑わいのあるボールパークエリア」を形成）

あしやし 芦屋市		ホームページアドレス	http://www.city.ashiya.lg.jp/							
		Eメールアドレス	(ホームページの問い合わせフォームをご利用下さい。)							
芦屋市章	団体コード	282065		区分	H27国調	R2国調	R5.1.1現在 住基台帳			
	所在地	659-8501 (個) (あしやしせいどうちょう) 芦屋市精道町7番6号		人口 (増減率)	95,350人 (2.3 %)	93,922人 (△1.5 %)	95,378人 (△0.1 %)			
				世帯数 (増減率)	41,881世帯 (5.4 %)	42,522世帯 (1.5 %)	45,500世帯 (0.7 %)			
市章の由来	TEL	(0797) 31-2121		(R2国調) 産業別 就業人口	第1次産業	91人 (0.3 %)				
山、海、円平、旭、旧4カ村を 図案化したもの。	FAX	(0797) 31-4841 (政策推進課)			第2次産業	5,697人 (15.9 %)				
					第3次産業	30,069人 (83.9 %)				
					総数	37,182人 ※その他分類含む				
芦屋市長 R5.5.1 就任 R9.4.30 満了 (1) 期目  たかしま りょうすけ 高島 峻輔 (H9.2.4生)	役職	氏名	就任 年月日	面積 (R5.1.1)		18.47km ²				
	副市長	氏名	御手洗 裕己 (S55.10.20生)	R5.6.10 [1期目]	人口密度 (R2国調)		5,085.1人/km ²			
		氏名	—	—	年少人口割合 (R2国調)		12.4%			
		氏名	—	—	老年人口割合 (R2国調)		30.0%			
	議長	氏名	きやま かずや 帰山 和也 (S33.6.10生)	R5.5.18	住基台帳のうち 外国人住民 (R5.1.1)		1,826人			
		氏名	おおはら ゆうき 大原 裕貴 (S59.2.8生)	R5.5.18	昼夜間人口比率 (R2国調)		85.8%			
	副議長	氏名	—	—	転入者数 A	転出者数 B	転入超過数 A-B (R5.1.1~R5.12.31)			
		氏名	—	—	3,752人	3,863人	△111人			
			未就学児待機児童数 (R5.4.1現在)			要介護認定率 (R5.4.30現在)		20.7%		
			1人							
沿 革				議員 (任期 R9.4.30 まで)						
M22.4.1 合体 打出村 芦屋村 津知村 三条村 (精道村設置)				条例定数		現員 (うち女性)				
S15.11.10 市制施行				21人		21人 (6人)				
				政党別等議員数 (うち女性)						
				あしや政風会		5人 (2人)				
				日本共産党芦屋市議会議員団		3人 (2人)				
				公明党		3人 (0人)				
				日本維新の会		3人 (0人)				
				至誠会		3人 (0人)				
				芦屋しみんの未来		2人 (1人)				
				会派に属さない議員		2人 (1人)				
				選挙人名簿登録者数 (R5.9.1現在)						
				男	女	計				
				35,208人	44,649人	79,857人				
				職員数						
				区分	R5.4.1現在	人口千人当たり				
				全職員	1,066人	11.2人				
				うち普通会 計部門職員	724人	7.6人				
				うち一般行 政部門職員	485人	5.1人				
				法令等に基づく主な地域指定の状況 (R5.4.1現在) ○: 該当、-: 非該当						
				過疎地域 (全部)	過疎地域 (一部)	辺地	離島地域	豪雪地域	特定農山村 地域	振興山村
				-	-	-	-	-	-	
市の概要				ふるさと納税の主な返礼品						
【主な産業・経済等】		【主な観光・文化・歴史】		マイナンバーカード保有率 R6.1.31現在						
・交通の利便性ととも、海・山が近接した風 光明媚な土地柄から、日本有数の高級住宅地 として発展してきた ・S26年に本市のみに適用される「芦屋国際文 化住宅都市建設法」が公布された		・ロックガーデン ・市立美術館、谷崎潤 一郎記念館などの文化施 設 ・総合公園や人工の潮芦屋 ビーチ		73.5%						
【花】	コバノミツバツツジ	【木】	クロマツ	【鳥】	—					
【主な郷土出身者】				【マスコット】						
・野依 良治 (名古屋大学教授・ノーベル化学賞受賞者) ・(故)大森 一樹 (映画監督) ・松永 貴志 (ジャズ・ピアニスト) ・(故)白洲 次郎 (実業家、買付庁(経産省)長官、東北電力会長、吉田茂副総理)				—						

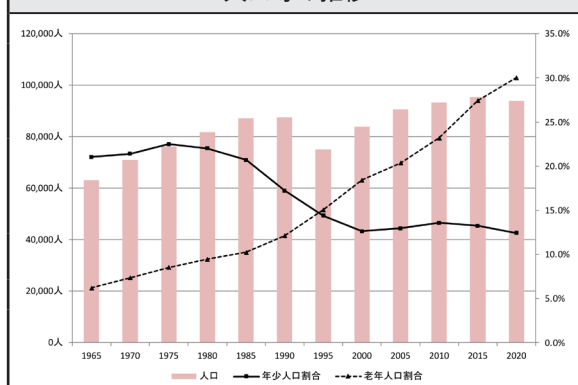
人がつながり 誰もが輝く 笑顔あふれる住宅都市

区 分	令和2 (2020) 年度決算	令和3 (2021) 年度決算	令和4 (2022) 年度決算
歳 入	57,156,366 千円 (36.9%)	48,164,431 千円 (△ 15.7%)	48,302,957 千円 (0.3%)
一 般 財 源 等	30,044,865 千円 (2.4%)	31,677,158 千円 (5.4%)	34,415,049 千円 (8.6%)
うち 地方 税	23,271,345 千円 (△ 3.6%)	23,642,738 千円 (1.6%)	24,149,342 千円 (2.1%)
うち 地方 交付 税 ※臨時財政対策債含む	649,386 千円 (△ 0.9%)	840,018 千円 (29.4%)	635,726 千円 (△ 24.3%)
歳 出	54,912,496 千円 (36.4%)	44,187,138 千円 (△ 19.5%)	45,686,492 千円 (3.4%)
義 務 的 経 費	20,450,498 千円 (3.3%)	21,892,183 千円 (7.0%)	21,854,569 千円 (△ 0.2%)
うち 人 件 費	8,559,593 千円 (13.9%)	8,635,502 千円 (0.9%)	8,367,724 千円 (△ 3.1%)
うち 公 債 費 (うち繰上償還額)	4,298,103 千円 (△ 13.6%) (0 千円)	3,952,979 千円 (△ 8.0%) (0 千円)	4,515,931 千円 (14.2%) (0 千円)
うち 扶 助 費	7,592,802 千円 (3.9%)	9,303,702 千円 (22.5%)	8,970,914 千円 (△ 3.6%)
投 資 的 経 費	9,628,442 千円 (65.7%)	6,019,939 千円 (△ 37.5%)	4,772,909 千円 (△ 20.7%)
実 質 収 支	1,601,494 千円	3,591,379 千円	2,374,719 千円
地 方 債 現 在 高 (うち臨時財政対策債)	53,322,184 千円 (5.5%) (9,393,927 千円)	52,012,926 千円 (△ 2.5%) (8,550,802 千円)	50,264,068 千円 (△ 3.4%) (7,695,268 千円)
基 金 現 在 高 (うち財政調整基金)	13,548,218 千円 (7,771,104 千円)	15,042,843 千円 (8,942,864 千円)	18,687,743 千円 (12,135,281 千円)
財 政 規 模 ※臨時債発行可能額含む	24,021,604 千円	23,448,078 千円	24,848,512 千円
政 指 標 等			
経 常 収 支 比 率	96.9 %	92.0 %	94.6 %
実 質 赤 字 比 率	—	—	—
結 算 実 質 赤 字 比 率	—	—	—
実 質 公 債 費 比 率	(30 ~ R2) 7.4 %	(R1 ~ R3) 6.3 %	(R2 ~ R4) 6.9 %
将 来 負 担 比 率	97.7 %	83.4 %	67.8 %
地 方 税 徴 収 率	96.2 %	96.7 %	96.9 %
財 政 力 指 数	(30 ~ R2) 1.023	(R1 ~ R3) 1.024	(R2 ~ R4) 1.038
ラ ス パ イ レ ス 指 数	101.2	100.8	101.1

公共施設等の状況 (R5.3.31 現在) ※は R5.5.1 現在 ☆は R5.4.1 現在 上段：市町立の数

幼 稚 園	※ $\frac{5}{9}$ 箇所	保 育 所	☆ $\frac{2}{13}$ 箇所	都 市 公 園 等 数	146 箇所	介 護 老 人 保 健 施 設	4 箇所
小 学 校	※ $\frac{8}{8}$ 校	認 こ ど も 定 園	☆ $\frac{2}{8}$ 箇所	都 市 計 画 区 域 内 人 口 1 人 当 た り (R4.3.31)	7.3 m ²	定 員 数	275 人
中 学 校	※ $\frac{3}{5}$ 校	病 院	$\frac{1}{3}$ 箇所	地 域 包 括 支 援 セ ン タ ー	☆ 4 箇所	通 所 介 護 事 業 所	15 箇所
義 務 教 育 学 校 (小中一貫(9年))	※ $\frac{0}{0}$ 校	診 療 所	$\frac{3}{231}$ 箇所	特 別 養 護 老 人 ホ ー ム	8 箇所	道 路 改 良 率 (R5.3.31)	96.9 %
高 等 学 校	※ $\frac{0}{4}$ 校	公 民 館	1 箇所	定 員 数	442 人	道 路 舗 装 率 (R5.3.31)	99.9 %
中 等 教 育 学 校 (中高一貫(6年))	※ $\frac{0}{1}$ 校	体 育 館	1 箇所	養 護 老 人 ホ ー ム	1 箇所	上 水 道 等 普 及 率 (R4.3.31)	100.00 %
特 別 支 援 学 校	※ $\frac{0}{1}$ 校	図 書 館	1 箇所	ケ ア ハ ウ ス	3 箇所	生 活 排 水 処 理 率 (R5.3.31)	100.0 %
				定 員 数	150 人		

人口等の推移



独自の人口対策

- 子育て支援策
 - 充実した保育士の配置 (芦屋市内の全ての認可保育施設において、1歳児～5歳児の配置基準を国よりも高い水準で設定)
 - 市立小学校 (8校) 及び中学校 (3校) 全校における自校式給食の実施
- 高齢者支援策
 - 高齢者バス運賃助成事業 (満70歳以上のかたを対象に、運賃半額になる割引証を発行)
 - 高齢者住宅等安心確保事業 (高齢者世話付住宅の居住者に対し、生活援助員 (LSA) を配置し、在宅支援の実施)
- 医療制度
 - 風しんワクチン接種費用助成事業 (20歳以上の妊娠予定・希望する女性、予防接種等を受けたことのない妊婦の同居家族)
- その他
 - 全市景観地区指定により、建築物及び工作物の形態意匠を制限
 - 市内の一部地域 (六籠荘町・南芦屋浜等) を始め、無電柱化事業の推進

【地域の将来像（地域ビジョン）】

○コ・クリエーション（共創）が育む阪神地域

【めざす都市像（地域像）】

- 自分らしいスタイルが実現できるまち
- 自然、歴史、文化が息づくまち、人を育てるまち
- みんながつながるやさしいまち
- にぎわいのあるまち

【宝塚総合庁舎】

〒665-8567（個）

所在地

宝塚市旭町2-4-15

T E L

(0797) 83-3101

(庁舎まで)

【電車・バスを利用の場合】

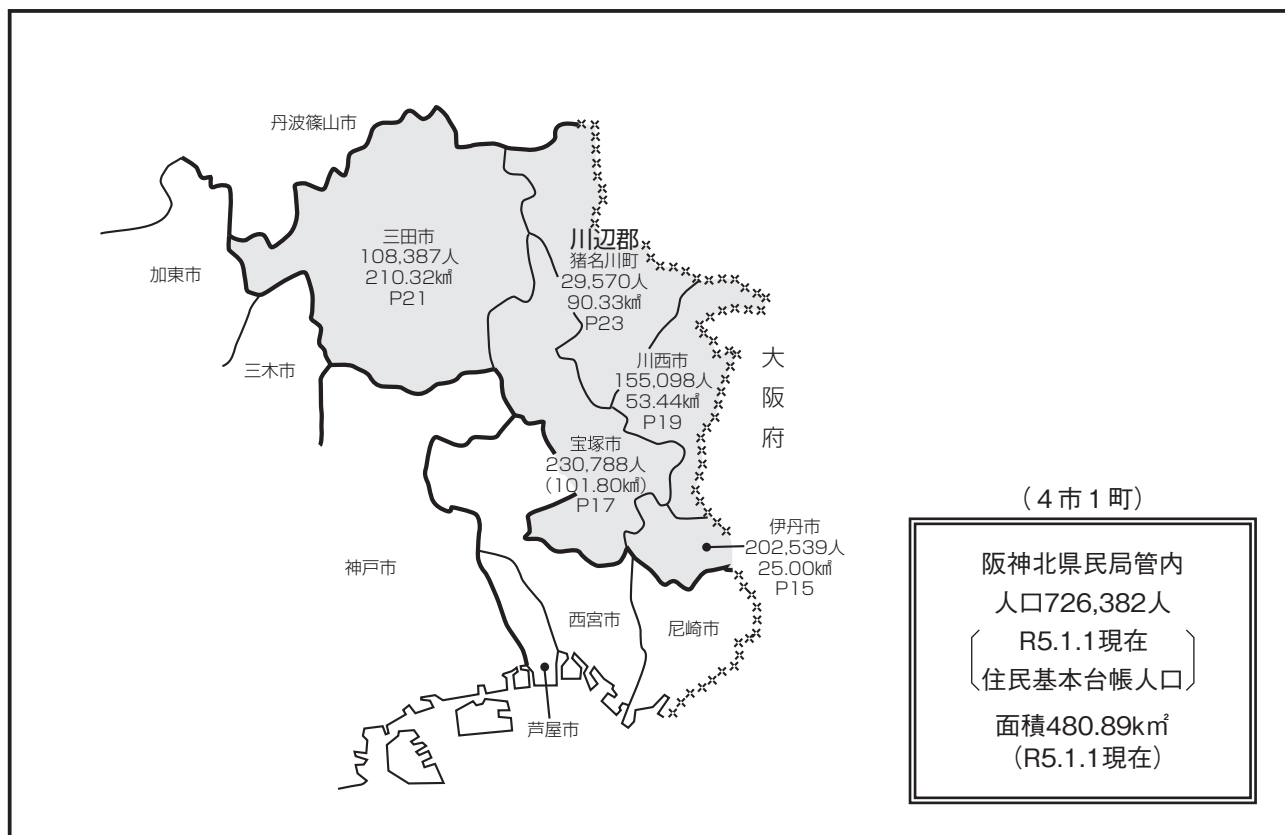
JR・阪急宝塚駅から阪神バスに乗り、
「宝塚警察署前」で下車してすぐ

【徒歩の場合】

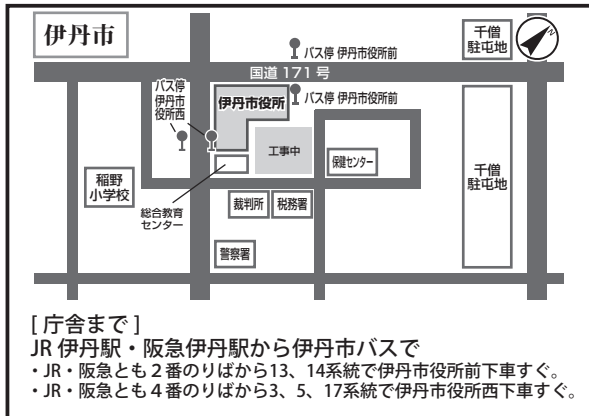
阪急清荒神駅から徒歩10分



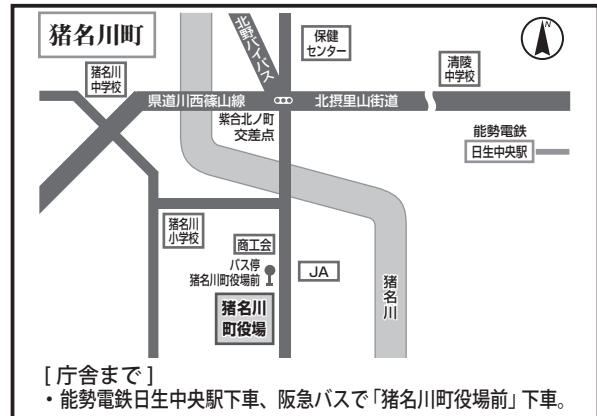
【阪神北県民局管内図】



【市町庁舎付近案内図一覧(阪神北県民局管内)】



〒664-8503(個) 伊丹市千僧1丁目1番地
TEL (072)783-1234



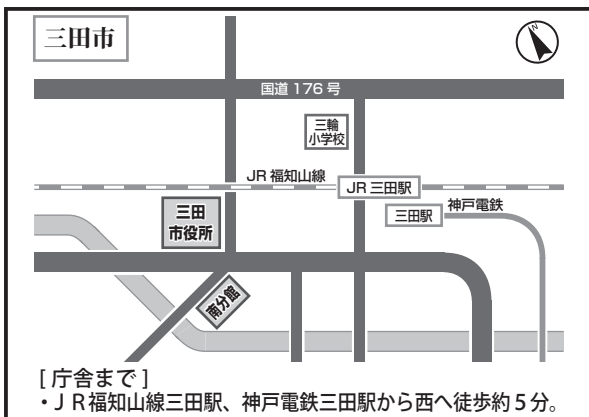
〒666-0292(個) 川辺郡猪名川町上野字北畑11番地の1
TEL (072)766-0001



〒665-8665(個) 宝塚市東洋町1番1号
TEL (0797)71-1141



〒666-8501(個) 川西市中央町12番1号
TEL (072)740-1111

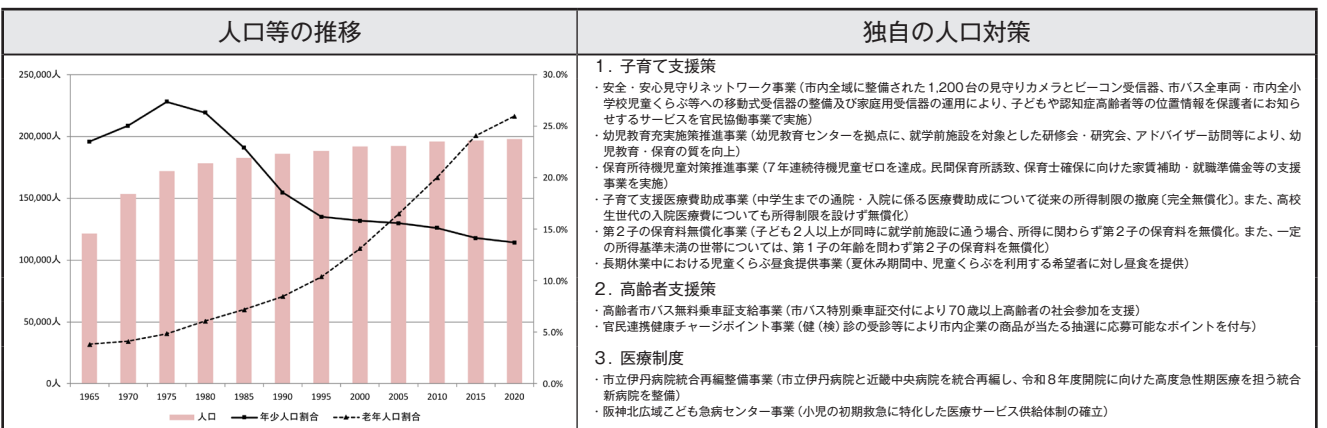





〒669-1595(個) 三田市三輪2丁目1番1号
TEL (079)563-1111

い た み し 伊 丹 市		ホームページアドレス	http://www.city.itami.lg.jp/						
		Eメールアドレス	(ホームページの問い合わせフォームをご利用下さい。)						
伊丹市章	団体コード	282073	区分	H27国調	R2国調	R5.1.1現在 住基台帳			
	所在地	664-8503 (個) (いたみしせんぞ) 伊丹市千僧1丁目1番地	人口 (増減率)	196,883人 (0.4 %)	198,138人 (0.6 %)	202,539人 (△0.2 %)			
			世帯数 (増減率)	78,903世帯 (2.1 %)	82,481世帯 (4.5 %)	93,330世帯 (0.8 %)			
市章の由来	TEL	(072)783-1234	(R2国調) 産業別 就業人口	第1次産業	555人	(0.7 %)			
伊丹市にゆかりの深い近衛家の合印紋。	FAX	(072)784-8136 (総務部総務室総務課)		第2次産業	18,676人	(24.2 %)			
				第3次産業	58,089人	(75.1 %)			
				総 数	80,919人	※その他分類含む			
伊丹市長 R3.4.24 就任 R7.4.23 満了 (5) 期目  ふじわら やすゆき 藤原 保幸 (S29.6.28生)	役 職	氏 名	就 年 月 日	面 積 (R5.1.1)	25.00km ²				
	副市長	さかもと こうじ 坂本 孝二 (S37.1.8生)	R3.7.11 [1期目]	人 口 密 度 (R2国調)	7,925.5人/km ²				
		—	—	年 少 人 口 割 合 (R2国調)	13.7%				
		—	—	老 年 人 口 割 合 (R2国調)	26.0%				
	議 長	とだ たつき 戸田 龍起 (S40.11.17生)	R5.5.16	住 基 台 帳 の う ち 外 国 人 住 民 (R5.1.1)	3,336人				
		たけむら かずと 竹村 和人 (S41.6.20生)	R5.5.16	昼 夜 間 人 口 比 率 (R2国調)	93.2%				
	副議長			転入者数 A	転出者数 B	転入超過数 A-B (R5.1.1~R5.12.31)			
				6,517人	7,146人	△629人			
				未就学児待機児童数 (R5.4.1現在)	要介護認定率 (R5.4.30現在)				
				0人	21.8%				
			議 員 (任期 R9.4.30 まで)						
			条例定数	現 員 (うち女性)					
			28人	28人 (8人)					
			政党別等議員数(うち女性)						
			新政会	6人 (0人)					
			公明党	6人 (1人)					
			フォーラム伊丹	5人 (2人)					
			伊丹維新の会	5人 (1人)					
			創政会	3人 (2人)					
			日本共産党伊丹市議会議員団	2人 (1人)					
			会派に属さない議員	1人 (1人)					
			選挙人名簿登録者数 (R5.9.1現在)						
			男	女	計				
			79,806人	86,753人	166,559人				
			職 員 数						
			区分	R5.4.1現在	人口千人当たり				
			全 職 員	2,201人	10.9人				
			うち 普 通 会 計 部 門 職 員	1,339人	6.6人				
				うち一般行 政部門職員	912人	4.5人			
			法令等に基づく主な地域指定の状況 (R5.4.1現在) ○：該当、－：非該当						
			過疎地域 (全部)	過疎地域 (一部)	辺地	離島地域	豪雪地域	特定農山村 地域	振興山村
			—	—	—	—	—	—	
			ふるさと納税の主な返礼品				マイナンバーカード保有率 R6.1.31現在		
			伊丹銘酒飲みくらべ、鴻池山中鹿介・新六親子名酒セット、吸着分割カーベット各種、ウコンのカウコンエキドリンク、紅はるか伊丹の干し芋、【兵庫県ふるさと納税地域資源認定】但馬牛、神戸ビーフ						
							73.8%		
沿 革									
S15.11.10	合体	伊丹町 稲野村							
		(市制施行)							
S22. 3. 1	編入	神津村							
S30. 4. 1	〃	宝塚市一部(旧長尾村一部)							
市の概要									
【主な産業・経済等】			【主な観光・文化・歴史】						
・世界でトップクラスのシェアを占める事業所など様々なモノづくり系企業が立地			・日本遺産「伊丹諸白」と「灘の生一本」						
・日本最大級の食べ歩き・飲み歩きイベント「伊丹まちなかバル」など民間主催で実施			・荒牧バラ公園						
・軟弱野菜をはじめ、水稲、花き・花木・植木・苗などの農産物を生産			・伊丹スカイパーク						
			・市立伊丹ミュージアム						
			・清酒発祥の地						
			・有岡城跡						
【花】	ツツジ	【木】	クスノキ	【鳥】	カモ				
【主な郷土出身者】			【マスコット】						
・有村 架純(俳優)									
・坂本 勇人(プロ野球選手)									
・田中 将大(プロ野球選手)									
・花村 想太(アーティスト)									

区 分	令和2(2020)年度決算	令和3(2021)年度決算	令和4(2022)年度決算	
歳入	104,259,224千円(36.4%)	96,044,530千円(△7.9%)	92,952,656千円(△3.2%)	
一般財源等	52,916,499千円(9.7%)	55,461,517千円(4.8%)	56,693,623千円(2.2%)	
うち地方税	31,500,861千円(1.3%)	31,539,663千円(0.1%)	32,431,066千円(2.8%)	
うち地方交付税 ※臨時財政対策債含む	8,794,419千円(1.4%)	10,974,592千円(24.8%)	10,008,133千円(△8.8%)	
歳出	102,532,971千円(36.0%)	93,970,500千円(△8.4%)	91,861,306千円(△2.2%)	
義務的経費	44,170,490千円(4.1%)	50,168,300千円(13.6%)	47,205,358千円(△5.9%)	
うち人件費	13,415,565千円(7.7%)	13,861,081千円(3.3%)	13,717,557千円(△1.0%)	
うち公債費 (うち繰上償還額)	7,391,969千円(1.8%) (757,100千円)	7,639,195千円(3.3%) (720,300千円)	7,358,127千円(△3.7%) (202,300千円)	
うち扶助費	23,362,956千円(2.9%)	28,668,024千円(22.7%)	26,129,674千円(△8.9%)	
投資的経費	8,832,211千円(10.5%)	12,890,979千円(46.0%)	11,580,847千円(△10.2%)	
実質収支	1,172,828千円	1,105,013千円	902,741千円	
地方債現在高 (うち臨時財政対策債)	60,794,902千円(2.3%) (31,133,053千円)	64,467,284千円(6.0%) (30,602,579千円)	65,001,577千円(0.8%) (28,871,452千円)	
基金現在高 (うち財政調整基金)	20,056,374千円 (4,969,152千円)	25,324,318千円 (5,891,568千円)	28,737,810千円 (7,247,619千円)	
標準財政規模 ※臨財債発行可能額含む	42,999,931千円	44,761,494千円	44,533,471千円	
政指	経常収支比率	93.2%	89.2%	92.7%
標	実質赤字比率	—	—	—
等	実質公債費比率	(30~R2) 5.1%	(R1~R3) 4.5%	(R2~R4) 4.5%
	将来負担比率	—%	△55.3%	△56.9%
	地方税徴収率	97.9%	99.0%	99.1%
財政力指数	(30~R2) 0.826	(R1~R3) 0.808	(R2~R4) 0.790	
ラスパイレス指数	100.1	100.0	99.4	

公共施設等の状況(R5.3.31現在) ※はR5.5.1現在 ☆はR5.4.1現在 上段：市町立の数							
幼稚園	※ $\frac{6}{14}$ 箇所	保育所	☆ $\frac{5}{36}$ 箇所	都市公園等数	128箇所	介護老人保健施設	2箇所
小学校	※ $\frac{17}{17}$ 校	認可こども園	☆ $\frac{4}{8}$ 箇所	都市計画区域内人口1人当たり(R4.3.31)	6.4㎡	定員数	200人
中学校	※ $\frac{8}{8}$ 校	病院	$\frac{1}{10}$ 箇所	地域包括支援センター	☆ 10箇所	通所介護事業所	34箇所
義務教育学校(小中一貫(9年))	※ $\frac{0}{0}$ 校	診療所	$\frac{4}{297}$ 箇所	特別養護老人ホーム	13箇所	道路改良率(R5.3.31)	74.1%
高等学校	※ $\frac{1}{5}$ 校	公民館	1箇所	定員数	591人	道路舗装率(R5.3.31)	99.3%
中等教育学校(中高一貫(6年))	※ $\frac{0}{0}$ 校	体育館	3箇所	養護老人ホーム	1箇所	水道等普及率(R4.3.31)	100.00%
特別支援学校	※ $\frac{1}{3}$ 校	図書館	5箇所	ケアハウス	2箇所	生活排水処理率(R5.3.31)	100※%
				定員数	60人		



宝塚市章	団体コード	282146		区分	H27国調	R2国調	R5.1.1現在 住基台帳			
	所在地	665-8665 (個) (たからづかしとうようちょう) 宝塚市東洋町1番1号		人口 (増減率)	224,903人 (△0.4%)	226,432人 (0.7%)	230,788人 (△0.6%)			
				世帯数 (増減率)	94,140世帯 (2.6%)	95,465世帯 (1.4%)	106,572世帯 (0.4%)			
市章の由来	TEL	(0797)71-1141		(R2国調) 産業別 就業人口	第1次産業	814人 (0.9%)				
「タカラ」の3文字を図案化したもの。	FAX	(0797)72-1419 (総務部行政管理室総務課)			第2次産業	17,031人 (18.6%)				
					第3次産業	73,898人 (80.5%)				
					総数	94,858人 ※その他分類含む				
宝塚市長 R3.4.19 就任 R7.4.18 満了 (1) 期目  やまさき はるえ 山崎 晴恵 (S45.1.29生)	役職	氏名	就任 年月日	面積 (R4.1.1)	101.80km ²					
	副市長	井上 輝俊 (S26.10.27生)	R5.7.1 [3期目]	人口密度 (R2国調)	2,224.3人/km ²					
		藤島 昇 (S36.5.30生)	R6.1.1 [1期目]	年少人口割合 (R2国調)	13.1%					
		—	—	老年人口割合 (R2国調)	28.6%					
	議長	富川 晃太郎 (S34.10.16生)	R5.5.18	住基台帳のうち 外国人住民 (R5.1.1)	3,235人					
	副議長	梶川 みさお (S30.6.6生)	R5.5.18	昼夜間人口比率 (R2国調)	81.0%					
			転入者数 A	転出者数 B	転入超過数 A-B (R5.1.1~R5.12.31) △477人					
				未就学児待機児童数 (R5.4.1現在)	要介護認定率 (R5.4.30現在) 21.2%					
				0人						
沿革				議員 (任期 R9.4.29 まで)						
S29. 4. 1 合体 宝塚町 良元村 (市制施行)				条例定数						
S30. 3.10 編入 長尾村				26人						
S30. 3.14 " 西谷村				現員 (うち女性)						
H15. 4. 1 特例市移行				26人 (14人)						
				政党別等議員数 (うち女性)						
				たからづか真政会						
				6人 (3人)						
				日本維新の会 宝塚市議団						
				5人 (2人)						
				公明党議員団						
				4人 (1人)						
				市民ネット宝塚						
				3人 (2人)						
				ともに生きる市民の会						
				3人 (2人)						
				日本共産党 宝塚市会議員団						
				2人 (1人)						
				無所属						
				3人 (3人)						
				選挙人名簿登録者数 (R5.9.1現在)						
				男	女	計				
				87,323人	104,628人	191,951人				
				職員数						
				区分	R5.4.1現在	人口千人当たり				
				全職員	2,261人	9.8人				
				うち普通会 計部門職員	1,511人	6.5人				
				うち一般行 政部門職員	1,014人	4.4人				
				法令等に基づく主な地域指定の状況 (R5.4.1現在) ○: 該当、-: 非該当						
				過疎地域 (全部)	過疎地域 (一部)	辺地	離島地域	豪雪地域	特定農山村 地域	振興山村
				-	-	-	-	-	-	
市の概要				ふるさと納税の主な返礼品						
【主な産業・経済等】		【主な観光・文化・歴史】		市内ゴルフ場利用券、宝塚歌劇 チケット、宝塚ホテル宿泊券、 ホテル若水旅行券、宝塚牛、宝 塚はちみつ				マイナンバーカード保有率 R6.1.31現在		
・住宅地・観光地としての顔を併せ持ち、小売業や飲食・医療等のサービス業が盛ん ・花き植木産業は、約1,000年の歴史があり、かつては「日本三大植木産地」の一つとされ、主要な地場産業である ・市北部地域は、農業が盛んであり、豊かな自然や田園風景が残っている ・市北部の佐曽利地区ではタリア球根の生産が盛んで、全国有数の出荷球数を誇っている		・日本三大植木産地としての伝統と技術を継承している長尾地域の植木産業・宝塚大劇場や宝塚音楽学校・宝塚温泉、武田尾温泉・中山寺、清荒神など神社仏閣・ゴルフ場・JRA阪神競馬場・手塚治虫記念館								
【花】	スマイル・ダリア	【木】	サザナカ・ヤマボウシ	【鳥】		ウグイス・セグロセキレイ		74.7%		
【主な郷土出身者】				【マスコット】						
・寺内 健(元水泳飛び込み競技選手) ・前川 裕美(音楽家) ・村田 由香里(新体操競技指導者) ・吉田 輝(元フットサル日本代表選手) ・南 里沙(クロマチックハーモニカ奏者)				宝塚市観光大使 リボンの騎士 「サファイア」 						

わたしの舞台は たからづか

区 分	令和2 (2020) 年度決算	令和3 (2021) 年度決算	令和4 (2022) 年度決算
歳 入	104,419,961 千円 (31.5 %)	93,911,813 千円 (△ 10.1 %)	91,037,273 千円 (△ 3.1 %)
一 般 財 源 等	52,498,015 千円 (2.4 %)	58,094,288 千円 (10.7 %)	59,055,007 千円 (1.7 %)
うち 地 方 税	36,186,790 千円 (0.8 %)	35,621,599 千円 (△ 1.6 %)	36,471,672 千円 (2.4 %)
うち 地 方 交 付 税 ※臨時財政対策債含む	7,279,780 千円 (△ 2.2 %)	9,870,801 千円 (35.6 %)	8,534,414 千円 (△ 13.5 %)
歳 出	102,443,168 千円 (30.8 %)	91,020,766 千円 (△ 11.1 %)	89,536,890 千円 (△ 1.6 %)
義 務 的 経 費	45,153,380 千円 (6.1 %)	51,350,501 千円 (13.7 %)	47,890,687 千円 (△ 6.7 %)
うち 人 件 費	16,605,581 千円 (10.6 %)	16,679,827 千円 (0.4 %)	16,468,664 千円 (△ 1.3 %)
うち 公 債 費 (うち繰上償還額)	6,381,529 千円 (0.3 %) (0 千円)	6,683,882 千円 (4.7 %) (0 千円)	6,752,262 千円 (1.0 %) (0 千円)
うち 扶 助 費	22,166,270 千円 (4.7 %)	27,986,792 千円 (26.3 %)	24,669,761 千円 (△ 11.9 %)
投 資 的 経 費	5,369,586 千円 (△ 32.9 %)	8,010,301 千円 (49.2 %)	7,638,053 千円 (△ 4.6 %)
実 質 収 支	1,512,526 千円	2,383,362 千円	1,207,341 千円
地 方 債 現 在 高 (うち臨時財政対策債)	72,020,777 千円 (△ 1.3 %) (37,240,275 千円)	71,898,982 千円 (△ 0.2 %) (37,804,691 千円)	70,659,380 千円 (△ 1.7 %) (36,689,726 千円)
基 金 現 在 高 (うち財政調整基金)	10,768,990 千円 (5,660,323 千円)	12,824,459 千円 (6,418,117 千円)	16,808,154 千円 (7,611,768 千円)
財 政 規 模 ※臨時債発行可能額含む	45,282,358 千円	48,258,386 千円	47,022,371 千円
政 指 標 等			
経 常 収 支 比 率	95.4 %	92.1 %	93.7 %
実 質 赤 字 比 率	—	—	—
結 算 実 質 赤 字 比 率	—	—	—
実 質 公 債 費 比 率	(30 ~ R2) 3.7 %	(R1 ~ R3) 4.1 %	(R2 ~ R4) 4.6 %
将 来 負 担 比 率	18.9 %	11.7 %	2.8 %
地 方 税 徴 収 率	96.7 %	97.6 %	97.9 %
財 政 力 指 数	(30 ~ R2) 0.884	(R1 ~ R3) 0.863	(R2 ~ R4) 0.845
ラ ス パ イ レ ス 指 数	100.9	100.4	99.9

阪神北

公共施設等の状況 (R5.3.31 現在) ※はR5.5.1 現在 ☆はR5.4.1 現在 上段：市町立の数							
幼 稚 園	※ $\frac{9}{23}$ 箇所	保 育 所	☆ $\frac{7}{29}$ 箇所	都 市 公 園 等 数	330 箇所	介 護 老 人 保 健 施 設	5 箇所
小 学 校	※ $\frac{23}{26}$ 校	認 こ ど も 定 園	☆ $\frac{1}{4}$ 箇所	都 市 計 画 区 域 内 人 口 1 人 当 た り (R4.3.31)	5.2 m ²	定 員 数	424 人
中 学 校	※ $\frac{12}{14}$ 校	病 院	$\frac{1}{7}$ 箇所	地 域 包 括 支 援 セ ン タ ー	☆ 7 箇所	通 所 介 護 事 業 所	37 箇所
義 務 教 育 学 校 (小中一貫(9年))	※ $\frac{0}{0}$ 校	診 療 所	$\frac{1}{359}$ 箇所	特 別 養 護 老 人 ホ ー ム	11 箇所	道 路 改 良 率 (R5.3.31)	59.2 %
高 等 学 校	※ $\frac{0}{6}$ 校	公 民 館	3 箇所	定 員 数	958 人	道 路 舗 装 率 (R5.3.31)	77.1 %
中 等 教 育 学 校 (中高一貫(6年))	※ $\frac{0}{0}$ 校	体 育 館	3 箇所	養 護 老 人 ホ ー ム	1 箇所	上 水 道 等 普 及 率 (R4.3.31)	99.99 %
特 別 支 援 学 校	※ $\frac{1}{1}$ 校	図 書 館	2 箇所	ケ ア ハ ウ ス	4 箇所	生 活 排 水 処 理 率 (R5.3.31)	99.7 %
				定 員 数	270 人		

人口等の推移	独自の人口対策
	<p>1. 子育て支援策</p> <ul style="list-style-type: none"> ・妊娠中の方や3歳未満の子どもの保護者を対象に、子育てに役に立つ情報を「きらきら子育てLINE」として配信 ・市内7ブロックごとに児童館を設置 ・ひとり親家庭に対して、養育費の取り決めに関する公正証書作成費などの補助や弁護士による無料の法律相談、個別指導の学習支援を実施 ・妊娠中から18歳までの子どもに関するサポートをするたからづか子総合相談センター「あのね」を設置。保健師、社会福祉士、教育職、心理職、意思等を配置し様々な分野の相談に対応 <p>2. 高齢者支援策</p> <ul style="list-style-type: none"> ・緊急通報システムの貸与（対象者は、おおむね65歳以上のひとり暮らしの高齢者等） <p>3. 医療制度</p> <ul style="list-style-type: none"> ・乳幼児とこどもの医療費について、中学3年生までの医療費を無償化、高校生は入院のみ無償。（所得制限なし） ・高校生入院のみ無償化（R6.1.1開始） <p>4. その他</p> <ul style="list-style-type: none"> ・市立病院等への移動手段の確保や売布地域における新たな公共交通サービスの導入に向けて実証実験を実施

かわにしし 川西市		ホームページアドレス	https://www.city.kawanishi.hyogo.jp/							
		Eメールアドレス	kawa0176@city.kawanishi.lg.jp							
川西市章	団体コード	282171		区分	H27国調	R2国調	R5.1.1現在 住基台帳			
	所在地	666-8501 (個) (かわにしちゅうおうちょう) 川西市中央町12番1号		人口 (増減率)	156,375人 (△0.0%)	152,321人 (△2.6%)	155,098人 (△0.5%)			
				世帯数 (増減率)	62,675世帯 (3.5%)	63,331世帯 (1.0%)	71,361世帯 (0.8%)			
市章の由来	TEL	(072)740-1111		(R2国調) 産業別 就業人口	第1次産業	482人 (0.8%)				
「川西」を図案化したもの。	FAX	(072)740-1315 (総務部総務課)			第2次産業	11,996人 (19.6%)				
					第3次産業	48,684人 (79.6%)				
					総数	62,753人 ※その他分類含む				
川西市長 R4.10.28 就任 R8.10.27 満了 (2) 期目  越田 謙治郎 (S52.9.6生)	役職	氏名	就任 年月日	面積 (R5.1.1)	53.44km ²					
	副市長	氏名	まつき しげひろ 松木 茂弘 (S34.7.11生)	R2.4.1 [1期目]	人口密度 (R2国調)	2,850.3人/km ²				
		氏名	—	—	年少人口割合 (R2国調)	12.1%				
		氏名	—	—	老年人口割合 (R2国調)	32.3%				
	議長	氏名	おおさき あつまさ 大崎 淳正 (S36.3.28生)	R5.10.26	住基台帳のうち 外国人住民 (R5.1.1)	1,642人				
		氏名	かとう よしや 加藤 仁哉 (S34.3.26生)	R5.10.26	昼夜間人口比率 (R2国調)	81.1%				
	副議長	氏名	—	—	転入者数 A	転出者数 B	転入超過数 A-B (R5.1.1~R5.12.31)			
		氏名	—	—	4,503人	4,711人	△208人			
	沿革	議長	氏名	—	未就学児待機児童数 (R5.4.1現在)	要介護認定率 (R5.4.30現在)				
		副議長	氏名	—	0人	21.1%				
S29.8.1 合体 川西町 多田村 東谷村 (市制施行)				議員 (任期 R8.10.27 まで)						
				条例定数	現員 (うち女性)					
				24人	24人 (7人)					
				政党別等議員数 (うち女性)						
				公明党	5人 (1人)					
				日本維新の会	4人 (2人)					
				自由民主党	3人 (0人)					
				日本共産党	3人 (2人)					
				立憲民主党	2人 (1人)					
				参政党	1人 (0人)					
				無所属	6人 (1人)					
				選挙人名簿登録者数 (R5.9.1現在)						
				男	女	計				
				60,677人	70,207人	130,884人				
				職員数						
				区分	R5.4.1現在	人口千人当たり				
				全職員	1,143人	7.4人				
				うち普通会 計部門職員	1,025人	6.6人				
								うち一般行 政部門職員	740人	4.8人
				法令等に基づく主な地域指定の状況 (R5.4.1現在) ○: 該当、-: 非該当						
				過疎地域 (全部)	過疎地域 (一部)	辺地	離島地域	豪雪地域	特定農山村 地域	振興山村
				-	-	-	-	-	-	
市の概要										
【主な産業・経済等】			【主な観光・文化・歴史】							
・商業は、小売業や生活関連サービス業などが中心 ・農業は、いちじく(朝採りの恵み)、桃、栗、切り枝や菊炭(一庫炭)など特色ある農産物を生産			・多田神社(清和源氏発祥の地) ・加茂遺跡(H12.7に国史跡に指定) ・黒川地区の里山(一庫炭生産地、にほんの里100選)							
【花】	りんどう	【木】	さくら	【鳥】	-					
【主な郷土出身者】			【マスコット】		ふるさと納税の主な返礼品					
・古田 敦也(元プロ野球選手) ・由美 かおる(女優) ・植村 花菜(シンガーソングライター) ・小田井 涼平(俳優) ・藤原 功次郎(トロンボーン奏者)			 きんたくん		○特産品を使った記念品 ・いちじく…ワイン、ケーキなど ・北摂栗…栗(期間・個数限定) ○本市にゆかりのある記念品 ・三ツ矢サイダー®…川西市は「三ツ矢サイダー®」発祥の地					
					マイナンバーカード保有率 R6.1.31現在					
					73.8%					

阪神北

であい ふれあい ささえあい 輝きつなぐまち

区 分	令和2(2020)年度決算	令和3(2021)年度決算	令和4(2022)年度決算
歳 入	72,022,270 千円 (25.3%)	63,635,833 千円 (△ 11.6%)	62,093,504 千円 (△ 2.4%)
一 般 財 源 等	36,938,367 千円 (3.8%)	39,766,748 千円 (7.7%)	39,949,028 千円 (0.5%)
うち 地 方 税	19,789,142 千円 (0.6%)	19,439,663 千円 (△ 1.8%)	19,639,278 千円 (1.0%)
うち 地 方 交 付 税 ※臨時財政対策債含む	9,962,349 千円 (1.3%)	11,613,963 千円 (16.6%)	11,097,085 千円 (△ 4.5%)
歳 出	71,146,204 千円 (24.9%)	62,221,485 千円 (△ 12.5%)	61,425,978 千円 (△ 1.3%)
義 務 的 経 費	29,439,169 千円 (4.1%)	34,328,700 千円 (16.6%)	32,600,184 千円 (△ 5.0%)
うち 人 件 費	10,648,915 千円 (6.4%)	11,170,081 千円 (4.9%)	11,020,116 千円 (△ 1.3%)
うち 公 債 費 (うち繰上償還額)	5,205,004 千円 (△ 4.4%) (0 千円)	5,909,400 千円 (13.5%) (0 千円)	6,018,001 千円 (1.8%) (0 千円)
うち 扶 助 費	13,585,250 千円 (5.8%)	17,249,219 千円 (27.0%)	15,562,067 千円 (△ 9.8%)
投 資 的 経 費	5,247,586 千円 (△ 16.7%)	5,804,832 千円 (10.6%)	6,416,881 千円 (10.5%)
実 質 収 支	756,274 千円	1,359,579 千円	531,592 千円
地 方 債 現 在 高 (うち臨時財政対策債)	72,700,233 千円 (0.5%) (27,251,470 千円)	72,764,985 千円 (0.1%) (26,980,363 千円)	71,845,937 千円 (△ 1.3%) (25,491,841 千円)
基 金 現 在 高 (うち財政調整基金)	6,471,823 千円 (1,368,826 千円)	7,567,143 千円 (1,458,427 千円)	7,821,201 千円 (2,005,614 千円)
財 政 規 模 ※臨時債発行可能額含む	31,834,487 千円	33,280,728 千円	32,665,504 千円
政 指 標 等			
経 常 収 支 比 率	95.7 %	94.8 %	98.5 %
実 質 赤 字 比 率	—	—	—
結 算 実 質 赤 字 比 率	—	—	—
実 質 公 債 費 比 率	(30 ~ R2) 9.3 %	(R1 ~ R3) 8.3 %	(R2 ~ R4) 7.8 %
将 来 負 担 比 率	101.4 %	91.2 %	91.6 %
地 方 税 徴 収 率	95.9 %	96.8 %	96.9 %
財 政 力 指 数	(30 ~ R2) 0.709	(R1 ~ R3) 0.688	(R2 ~ R4) 0.669
ラ ス パ イ レ ス 指 数	98.5	97.4	96.9

阪神北

公共施設等の状況(R5.3.31現在) ※はR5.5.1現在 ☆はR5.4.1現在 上段：市町立の数							
幼 稚 園	※ $\frac{4}{9}$ 箇所	保 育 所	☆ $\frac{4}{15}$ 箇所	都 市 公 園 等 数	276 箇所	介 護 老 人 保 健 施 設	2 箇所
小 学 校	※ $\frac{16}{16}$ 校	認 こ ど も 定 園	☆ $\frac{4}{12}$ 箇所	都 市 計 画 区 域 内 人 口 1 人 当 た り (R4.3.31)	8.0 m ²	定 員 数	230 人
中 学 校	※ $\frac{7}{7}$ 校	病 院	$\frac{1}{7}$ 箇所	地 域 包 括 支 援 セ ン タ ー	☆ 8 箇所	通 所 介 護 事 業 所	24 箇所
義 務 教 育 学 校 (小中一貫(9年))	※ $\frac{0}{0}$ 校	診 療 所	$\frac{5}{208}$ 箇所	特 別 養 護 老 人 ホ ー ム	10 箇所	道 路 改 良 率 (R5.3.31)	75.5 %
高 等 学 校	※ $\frac{0}{3}$ 校	公 民 館	10 箇所	定 員 数	940 人	道 路 舗 装 率 (R5.3.31)	98.9 %
中 等 教 育 学 校 (中高一貫(6年))	※ $\frac{0}{0}$ 校	体 育 館	2 箇所	養 護 老 人 ホ ー ム	1 箇所	定 員 数	50 人
特 別 支 援 学 校	※ $\frac{1}{1}$ 校	図 書 館	1 箇所	ケ ア ハ ウ ス	4 箇所	定 員 数	174 人
						上 水 道 等 普 及 率 (R4.3.31)	99.98 %
						生 活 排 水 処 理 率 (R5.3.31)	99.8 %

人口等の推移	独自の人口対策
	<p>1. 子育て支援策</p> <ul style="list-style-type: none"> ・ 妊娠期から子育て期にわたる支援を行う「子育てコーディネーター」を配置 ・ 0歳から中学3年生の通院入院費の全部助成と、高校3年生の年齢までの入院医療費の全部助成（所得制限なし） ・ 保育施設の整備などを支援することにより、保育に掛かる定員を大幅に拡大 ・ 不登校の子どもの支援のため、全ての小中学校に校内サポートルームを設置 ・ こどもから若者まで切れ目ない相談を行う「こども若者相談センター」の設置 <p>2. 高齢者支援策</p> <ul style="list-style-type: none"> ・ 医療や介護、地域の活動などの情報を一元化した「福祉と医療の総合情報サイト<かわにしサポートナビ>」を公開 <p>3. 医療制度</p> <ul style="list-style-type: none"> ・ 2022年9月に一部高度医療も担う新病院、「市立総合医療センター」が開院。全室個室。安心して暮らせる医療体制 <p>4. その他</p> <ul style="list-style-type: none"> ・ 「空き家マッチング制度」を創設。空き家の所有者と活用希望者をマッチングさせる。空き家の流通や活用を支援し、地域の活性化を促進

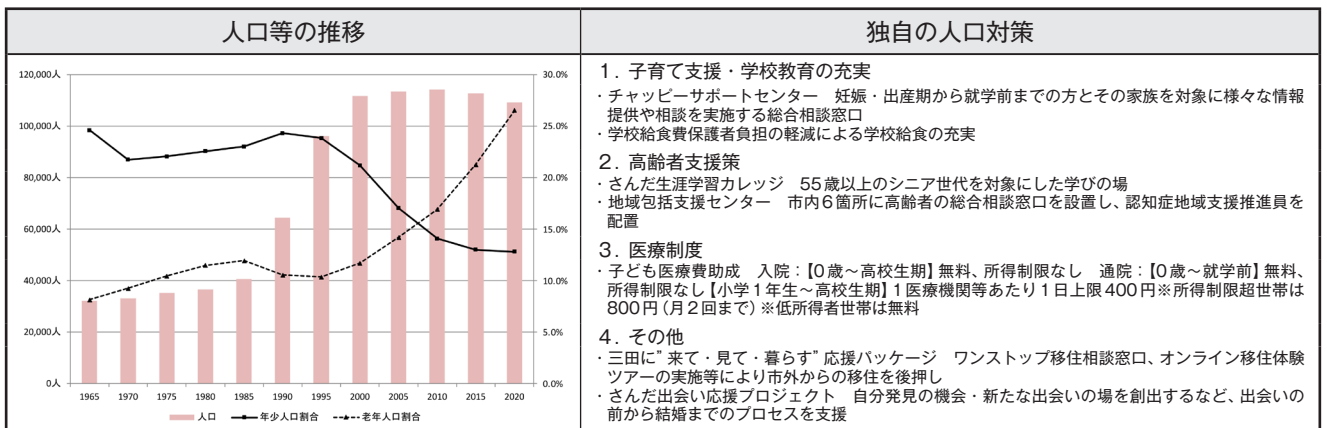
さんだし 三田市		ホームページアドレス	https://www.city.sanda.lg.jp/							
		Eメールアドレス	seisaku@city.sanda.lg.jp							
三田市章	団体コード	282197		区分	H27国調	R2国調	R5.1.1現在 住基台帳			
	所在地	669-1595 (個) (さんだしみわ) 三田市三輪2丁目1番1号		人口 (増減率)	112,691人 (△1.3%)	109,238人 (△3.1%)	108,387人 (△1.2%)			
				世帯数 (増減率)	41,070世帯 (2.5%)	42,401世帯 (3.2%)	47,014世帯 (0.2%)			
市章の由来	TEL	(079)563-1111		(R2国調) 産業別 就業人口	第1次産業	1,131人	(2.3%)			
三田市の「サ」の字を図案化したもの。	FAX	(079)559-6877 (経営管理部 行政管理室 総務課)			第2次産業	11,331人	(23.5%)			
					第3次産業	35,685人	(74.1%)			
					総数	49,763人	※その他分類含む			
三田市長 R5.8.8 就任 R9.8.7 満了 (1) 期目  たむら かつや 田村 克也 (S41.5.30生)	役職	氏名	就任 年月日	面積 (R5.1.1)	210.32km ²					
	副市長	にしだ かずあき 西田 和明 (S38.6.11生)	R5.9.21 [1期目]	人口密度 (R2国調)	519.4人/km ²					
		—	—	年少人口割合 (R2国調)	12.8%					
		—	—	老年人口割合 (R2国調)	26.5%					
	議長	もりもと まさなお 森本 政直 (S33.1.5生)	R5.10.23	住基台帳のうち 外国人住民 (R5.1.1)	1,175人					
		なかた さとし 中田 哲 (S51.11.3生)	R5.10.23	昼夜間人口比率 (R2国調)	95.8%					
	副議長	—	—	転入者数 A	転出者数 B	転入超過数 A-B (R5.1.1~R5.12.31)				
					2,742人	3,509人	△767人			
					未就学児待機児童数 (R5.4.1現在)	要介護認定率 (R5.4.30現在)				
					2人	17.0%				
沿 革				議員 (任期 R6.10.22 まで)						
S31. 3.31 合体 藍村 本庄村 (相野町設置) S31. 9.30 “ 三田町 三輪町 広野村 小野村 高平村 (三田町設置) S32. 7.18 編入 相野町 S33. 7. 1 市制施行				条例定数		現員 (うち女性)				
				22人		22人 (5人)				
				政党別等議員数 (うち女性)						
				自由民主党	4人 (0人)					
				日本共産党	3人 (1人)					
				公明党	3人 (1人)					
				日本維新の会	2人 (1人)					
				立憲民主党	1人 (0人)					
				国民民主党	1人 (0人)					
				無所属	8人 (2人)					
				選挙人名簿登録者数 (R5.9.1現在)						
				男	女	計				
				43,259人	47,192人	90,451人				
				職員数						
				区分	R5.4.1現在	人口千人当たり				
				全職員	1,220人	11.3人				
				うち普通会計 部門職員	706人	6.5人				
				うち一般行政 部門職員	483人	4.5人				
				法令等に基づく主な地域指定の状況 (R5.4.1現在) ○: 該当、-: 非該当						
				過疎地域 (全部)	過疎地域 (一部)	辺地	離島地域	豪雪地域	特定農山村 地域	振興山村
				-	-	○	-	-	○	
市の概要				ふるさと納税の主な返礼品						
【主な産業・経済等】		【主な観光・文化・歴史】		マイナンバーカード保有率 R6.1.31現在						
・農業 (三田米・母子茶など)・畜産 (三田牛) ・北摂三田テクノパーク (総面積136.1ha) ・北摂三田第二テクノパーク (総面積97.1ha)		・江戸時代には九鬼三万六千石の城下町として繁栄 ・有馬富士公園、旧九鬼家住宅資料館、花山院、心月院、田楽、百石踊り								
【花】	さつき	【木】	あかまつ	76.9%						
【主な郷土出身者】				【マスコット】						
・(故)川本 幸民 (江戸時代蘭学者) ・(故)九鬼 隆一 (明治時代文部官僚)				左から キッピー チャッピー ハッピー 						




「ひと」×「まち」×「さと」が織りなす未来都市 三田

区 分	令和2 (2020) 年度決算	令和3 (2021) 年度決算	令和4 (2022) 年度決算
歳 入	50,712,902 千円 (34.7%)	43,480,443 千円 (△ 14.3%)	42,269,751 千円 (△ 2.8%)
一 般 財 源 等	27,283,001 千円 (4.3%)	27,797,614 千円 (1.9%)	28,123,090 千円 (1.2%)
うち 地 方 税	17,716,889 千円 (△ 1.9%)	17,676,791 千円 (△ 0.2%)	17,680,481 千円 (0.0%)
うち 地 方 交 付 税 ※臨時財政対策債含む	4,207,225 千円 (△ 2.4%)	4,412,221 千円 (4.9%)	4,239,424 千円 (△ 3.9%)
歳 出	49,846,115 千円 (34.8%)	41,664,455 千円 (△ 16.4%)	41,285,040 千円 (△ 0.9%)
義 務 的 経 費	20,241,199 千円 (6.4%)	22,487,956 千円 (11.1%)	21,555,500 千円 (△ 4.1%)
うち 人 件 費	7,802,444 千円 (12.0%)	8,043,656 千円 (3.1%)	8,220,238 千円 (2.2%)
うち 公 債 費 (うち繰上償還額)	3,841,248 千円 (△ 0.3%) (0 千円)	3,744,047 千円 (△ 2.5%) (0 千円)	3,593,714 千円 (△ 4.0%) (0 千円)
うち 扶 助 費	8,597,507 千円 (4.7%)	10,700,253 千円 (24.5%)	9,741,548 千円 (△ 9.0%)
投 資 的 経 費	3,078,441 千円 (△ 9.3%)	3,606,918 千円 (17.2%)	3,218,234 千円 (△ 10.8%)
実 質 収 支	471,841 千円	896,457 千円	479,420 千円
地 方 債 現 在 高 (うち臨時財政対策債)	33,580,664 千円 (△ 2.8%) (19,129,408 千円)	32,359,719 千円 (△ 3.6%) (18,484,394 千円)	30,593,139 千円 (△ 5.5%) (17,400,673 千円)
基 金 現 在 高 (うち財政調整基金)	8,168,145 千円 (3,530,458 千円)	9,030,997 千円 (3,906,420 千円)	9,921,850 千円 (4,403,836 千円)
財 政 規 模 ※臨時債発行可能額含む	23,614,523 千円	23,835,535 千円	23,346,189 千円
政 指 標 等			
経 常 収 支 比 率	94.2 %	92.1 %	94.6 %
実 質 赤 字 比 率	—	—	—
連 結 実 質 赤 字 比 率	—	—	—
実 質 公 債 費 比 率	(30 ~ R2) 6.0 %	(R1 ~ R3) 6.1 %	(R2 ~ R4) 5.6 %
将 来 負 担 比 率	— %	△ 32.4 %	△ 45.7 %
地 方 税 徴 収 率	97.0 %	97.9 %	98.1 %
財 政 力 指 数	(30 ~ R2) 0.874	(R1 ~ R3) 0.864	(R2 ~ R4) 0.853
ラ ス パ イ レ ス 指 数	98.2	96.1	96.5

阪神北

公共施設等の状況 (R5.3.31 現在) ※はR5.5.1 現在 ☆はR5.4.1 現在 上段：市町立の数							
幼 稚 園	※ $\frac{10}{19}$ 箇所	保 育 所	☆ $\frac{1}{10}$ 箇所	都 市 公 園 等 数	165 箇所	介 護 老 人 保 健 施 設	3 箇所
小 学 校	※ $\frac{20}{20}$ 校	認 こ ど も 定 園	☆ $\frac{0}{12}$ 箇所	都 市 計 画 区 域 内 人 口 1 人 当 た り (R4.3.31)	49.7 m ²	定 員 数	363 人
中 学 校	※ $\frac{8}{9}$ 校	病 院	$\frac{1}{10}$ 箇所	地 域 包 括 支 援 セ ン タ ー	☆ 6 箇所	通 所 介 護 事 業 所	14 箇所
義 務 教 育 学 校 (小中一貫(9年))	※ $\frac{0}{0}$ 校	診 療 所	$\frac{1}{134}$ 箇所	特 別 養 護 老 人 ホ ー ム	7 箇所	道 路 改 良 率 (R5.3.31)	77.3 %
高 等 学 校	※ $\frac{0}{6}$ 校	公 民 館	0 箇所	定 員 数	465 人	道 路 舗 装 率 (R5.3.31)	91.5 %
中 等 教 育 学 校 (中高一貫(6年))	※ $\frac{0}{0}$ 校	体 育 館	4 箇所	養 護 老 人 ホ ー ム	0 箇所	上 水 道 等 普 及 率 (R4.3.31)	99.37 %
特 別 支 援 学 校	※ $\frac{1}{3}$ 校	図 書 館	3 箇所	ケ ア ハ ウ ス	1 箇所	生 活 排 水 処 理 率 (R5.3.31)	99.4 %
				定 員 数	20 人		



いながわちょう 猪名川町		ホームページアドレス	https://www.town.inagawa.lg.jp							
		Eメールアドレス	koho@town.inagawa.lg.jp							
猪名川町章	団体コード	283011		区分	H27国調	R2国調	R5.1.1現在 住基台帳			
	所在地	666-0292 (個) (かわべくいながわちょうえのあざきたばたけ) 川辺郡猪名川町 上野字北畑11番地の1		人口 (増減率)	30,838人 (△2.8%)	29,680人 (△3.8%)	29,570人 (△1.5%)			
				世帯数 (増減率)	10,780世帯 (2.2%)	10,995世帯 (2.0%)	12,571世帯 (0.2%)			
町章の由来	TEL	(072)766-0001		(R2国調) 産業別 就業人口	第1次産業	339人 (2.7%)				
“いながわ”の字を組み合わせて作成したもの。	FAX	(072)766-3732 (企画総務部総務課)			第2次産業	2,423人 (19.0%)				
					第3次産業	9,977人 (78.3%)				
					総数	13,228人 ※その他分類含む				
猪名川町長 R3.8.1 就任 R7.7.31 満了 (1) 期目  おかもと のぶじ 岡本 信司 (S30.1.29生)	役職	氏名	就任年月日	面積 (R5.1.1)		90.33km ²				
	副町長	おくだ みつぐ 奥田 貢 (S38.2.1生)	R3.9.23 [1期目]	人口密度 (R2国調)		328.6人/km ²				
		—	—	年少人口割合 (R2国調)		12.9%				
		—	—	老年人口割合 (R2国調)		31.7%				
	議長	みやひがし とよかず 宮東 豊一 (S39.7.5生)	R5.10.4	住基台帳のうち 外国人住民 (R5.1.1)		219人				
		かとう いくこ 加藤 郁子 (S36.11.19生)	R5.10.4	昼夜間人口比率 (R2国調)		78.8%				
	副議長			転入者数 A	転出者数 B	転入超過数 A-B (R5.1.1~R5.12.31)				
					574人	794人	△220人			
					未就学児待機児童数 (R5.4.1現在)		要介護認定率 (R5.4.30現在)			
					0人		16.3%			
				議員 (任期 R9.9.30 まで)						
				条例定数		現員 (うち女性)				
				16人		16人 (8人)				
				政党別等議員数 (うち女性)						
				公明党		2人 (2人)				
				日本維新の会		2人 (1人)				
				立憲民主党		1人 (1人)				
				国民民主党		1人 (0人)				
				無所属		10人 (4人)				
				選挙人名簿登録者数 (R5.9.1現在)						
				男	女	計				
				11,730人	13,099人	24,829人				
				職員数						
				区分	R5.4.1現在	人口千人当たり				
				全職員	260人	8.8人				
				うち普通会 計部門職員	242人	8.2人				
								うち一般行 政部門職員	156人	5.3人
				法令等に基づく主な地域指定の状況 (R5.4.1現在) ○: 該当、-: 非該当						
				過疎地域 (全部)	過疎地域 (一部)	辺地	離島地域	豪雪地域	特定農山村 地域	振興山村
				-	-	-	-	-	○	-
				ふるさと納税の主な返礼品				マイナンバーカード保有率 R6.1.31現在		
				<ul style="list-style-type: none"> ・ぼたん鍋セット (杵つき餅付き) ・特選 丹波黒大豆枝豆 (枝なし莢のみ1kg) ・自家製天然酵母食パン食べ比べset ・カブト虫幼虫飼育セット ・しいたけ栽培キット 					76.8%	
沿 革		S30. 4.10 合体 中谷村 六瀬村								
町の概要		【主な産業・経済等】		【主な観光・文化・歴史】						
		<ul style="list-style-type: none"> ・都市近郊の立地条件を活かした、しいたけ・栗・そばなどの多様な特産品や野菜、米の生産 ・町南部のニュータウンなどにおける複合商業施設や町内各地域における事業所の展開 		<ul style="list-style-type: none"> ・多田銀銅山・木喰仏などの歴史遺産や屏風岩・大野山などの観光地が人気 ・4月に町道原広根線の桜並木でいながわ桜まつりを実施 						
【花】	つつじ	【木】	松	【鳥】	-					
【主な郷土出身者】		【マスコット】		いなぼう 						
<ul style="list-style-type: none"> ・野島 レナ (サクソフォン奏者) ・廣瀬 栄理子 (元バドミントン選手) ・池田 達哉 (サッカー選手) ・中岡 麻衣子 (元サッカー選手) ・秋山 賢太 (タレント) 										

“つながり”と“挑戦” 幸せと笑顔あふれるまち猪名川

区 分	令和2(2020)年度決算	令和3(2021)年度決算	令和4(2022)年度決算
歳 入	14,807,292 千円 (26.8%)	12,927,129 千円 (△ 12.7%)	12,052,361 千円 (△ 6.8%)
一 般 財 源 等	8,371,076 千円 (6.7%)	8,773,958 千円 (4.8%)	8,735,992 千円 (△ 0.4%)
うち 地方 税	3,463,287 千円 (△ 0.3%)	3,407,440 千円 (△ 1.6%)	4,028,318 千円 (18.2%)
うち 地方 交付 税 ※臨時財政対策債含む	2,859,388 千円 (4.2%)	3,364,190 千円 (17.7%)	2,604,869 千円 (△ 22.6%)
歳 出	14,434,908 千円 (26.1%)	12,489,505 千円 (△ 13.5%)	11,700,859 千円 (△ 6.3%)
義 務 的 経 費	5,150,885 千円 (8.1%)	5,925,559 千円 (15.0%)	5,501,758 千円 (△ 7.2%)
うち 人 件 費	2,650,375 千円 (18.7%)	2,753,430 千円 (3.9%)	2,693,158 千円 (△ 2.2%)
うち 公 債 費 (うち繰上償還額)	748,395 千円 (△ 13.2%) (0 千円)	771,295 千円 (3.1%) (0 千円)	880,983 千円 (14.2%) (0 千円)
うち 扶 助 費	1,752,115 千円 (5.0%)	2,400,834 千円 (37.0%)	1,927,617 千円 (△ 19.7%)
投 資 的 経 費	1,445,449 千円 (△ 26.9%)	906,696 千円 (△ 37.3%)	700,303 千円 (△ 22.8%)
実 質 収 支	334,594 千円	394,796 千円	294,870 千円
地 方 債 現 在 高 (うち臨時財政対策債)	8,593,917 千円 (5.4%) (5,427,617 千円)	8,804,269 千円 (2.4%) (5,467,771 千円)	8,429,797 千円 (△ 4.3%) (5,125,445 千円)
基 金 現 在 高 (うち財政調整基金)	3,809,663 千円 (1,403,957 千円)	4,073,481 千円 (1,542,339 千円)	4,071,121 千円 (1,635,906 千円)
財 政 規 模 ※臨時債発行可能額含む	6,908,795 千円	7,308,636 千円	7,149,784 千円
政 指 標 等			
経 常 収 支 比 率	86.9 %	83.7 %	90.5 %
実 質 赤 字 比 率	—	—	—
連 結 実 質 赤 字 比 率	—	—	—
実 質 公 債 費 比 率	(30 ~ R2) 3.1 %	(R1 ~ R3) 3.0 %	(R2 ~ R4) 2.8 %
将 来 負 担 比 率	— %	△ 68.3 %	△ 72.0 %
地 方 税 徴 収 率	95.1 %	95.4 %	96.3 %
財 政 力 指 数	(30 ~ R2) 0.599	(R1 ~ R3) 0.579	(R2 ~ R4) 0.586
ラ ス パ イ レ ス 指 数	99.2	99.4	100.4

阪神北

公共施設等の状況 (R5.3.31 現在) ※はR5.5.1 現在 ☆はR5.4.1 現在 上段：市町立の数							
幼 稚 園	※ $\frac{2}{2}$ 箇所	保 育 所	☆ $\frac{1}{1}$ 箇所	都市公園等数	67 箇所	介 護 老 人 保 健 施 設	3 箇所
小 学 校	※ $\frac{6}{6}$ 校	認 こ ど も 定 園	☆ $\frac{0}{3}$ 箇所	都市計画区域内人口1人当たり (R4.3.31)	53.7 m ²	定員数	233 人
中 学 校	※ $\frac{2}{2}$ 校	病 院	$\frac{0}{2}$ 箇所	地域包括支援センター	☆ 1 箇所	通所介護事業所	5 箇所
義務教育学校 (小中一貫(9年))	※ $\frac{0}{0}$ 校	診 療 所	$\frac{0}{31}$ 箇所	特別養護老人ホーム	1 箇所	道路改良率 (R5.3.31)	65.7 %
高 等 学 校	※ $\frac{0}{1}$ 校	公 民 館	3 箇所	定員数	70 人	道路舗装率 (R5.3.31)	86.2 %
中等教育学校 (中高一貫(6年))	※ $\frac{0}{0}$ 校	体 育 館	2 箇所	養 護 老 人 保 健 施 設	0 箇所	定員数	0 人
特別支援学校	※ $\frac{0}{0}$ 校	図 書 館	2 箇所	ケアハウス	1 箇所	定員数	25 人
				定員数	25 人	生活排水処理率 (R5.3.31)	99.99 %
						生活排水処理率 (R5.3.31)	99.7 %

人口等の推移	独自の人口対策
	<p>1. 子育て支援策</p> <ul style="list-style-type: none"> ・医療費完全無料化(中学校卒業まで) ・公立保育園・幼稚園・小中学校の完全給食の実施 ・未就学児の給食費無償化 ・出産サポートタクシーの実施 ・小学6年生の給食費無償化 <p>2. 高齢者支援策</p> <ul style="list-style-type: none"> ・高齢者外出支援事業 <p>3. 医療制度</p> <ul style="list-style-type: none"> ・「いながわ健康・医療相談ほっとライン24」(24時間無料電話相談(健康、医療、育児、メンタルヘルスについての不安)) <p>4. その他</p> <ul style="list-style-type: none"> ・乗り合い移動サービス「チョイソコいながわ」 ・空き家活用支援事業 ・お試し居住支援事業

【地域ビジョンの理念】

○水辺・ものづくりのまちでつながりワクワクする未来

【めざす将来像】

- 「自律・快適 東播磨」 ～ 誰もが自律し、健康で快適な生活を送るまち ～
- 「安心・活力 東播磨」 ～ 防犯、防災の基盤が整い、力強い産業が活力を生み出すまち ～
- 「環境・交流 東播磨」 ～ 自然環境の営みを大切に、地域内外の交流が広がるまち ～

【加古川総合庁舎】

〒675-8566 (個)

所在地

加古川市加古川町寺家町天神木97-1

TEL

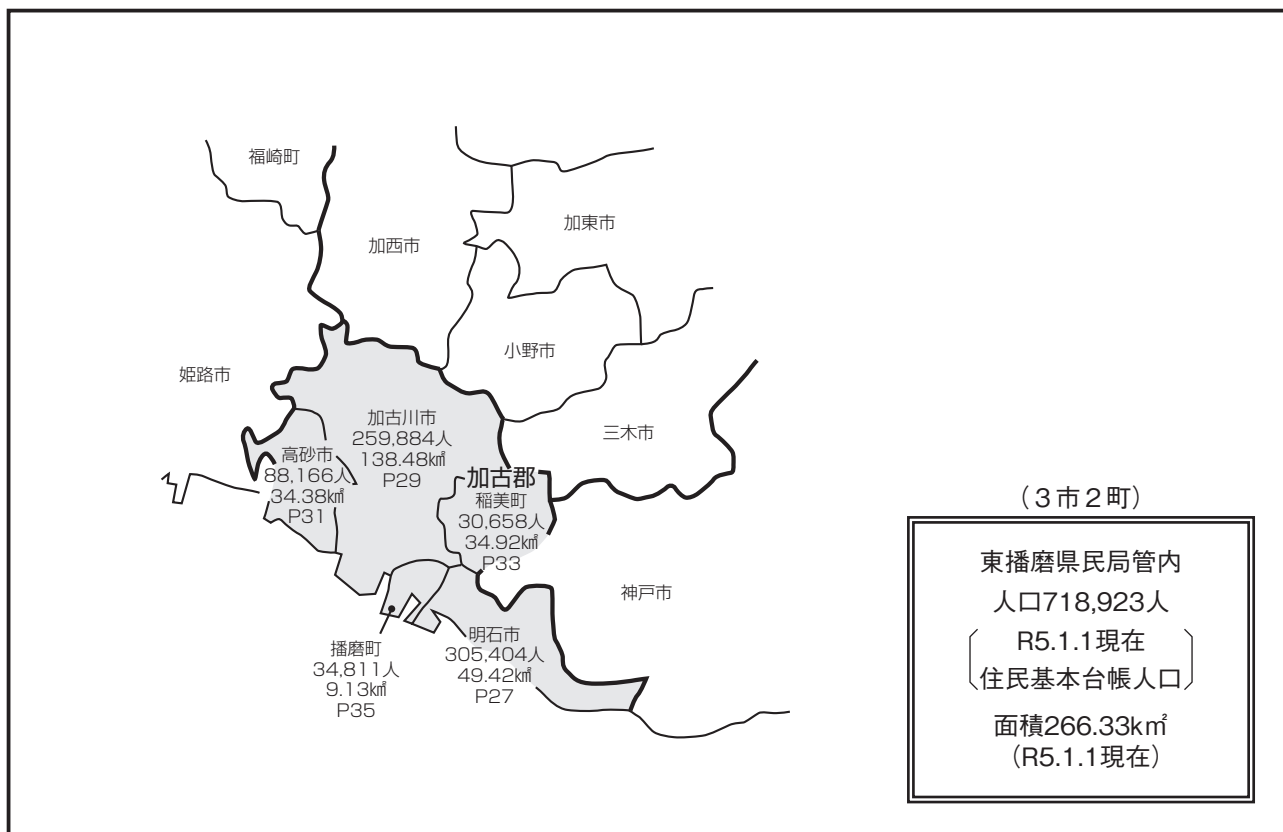
(079) 421-1101

(庁舎まで)

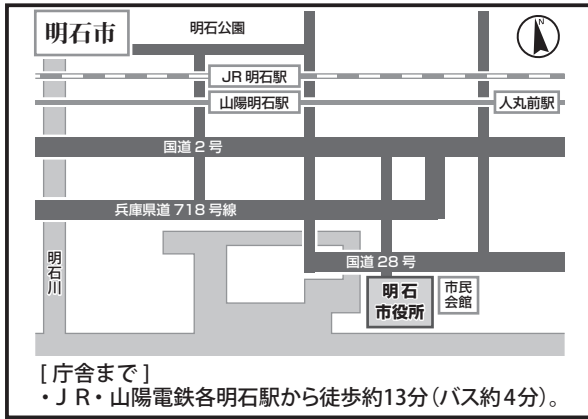
・JR加古川駅から南東へ徒歩約10分



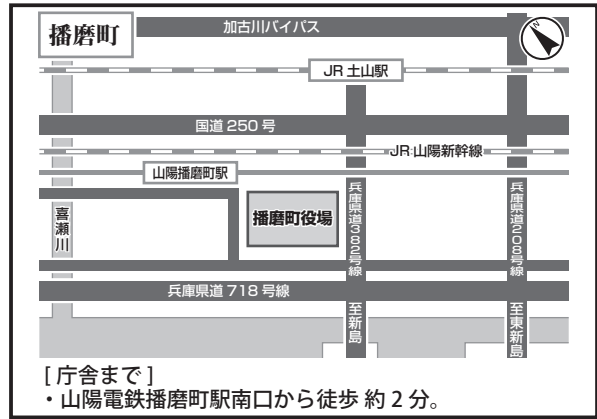
【東播磨県民局管内図】



【市町庁舎付近案内図一覧(東播磨県民局管内)】



〒673-8686(個) 明石市中崎1丁目5番1号
 TEL (078)912-1111



〒675-0182(個) 加古郡播磨町東本荘1丁目5番30号
 TEL (079)435-0355



〒675-8501(個) 加古川市加古川町北在家2000
 TEL (079)421-2000



〒676-8501(個) 高砂市荒井町千鳥1丁目1番1号
 TEL (079)442-2101



〒675-1115 加古郡稲美町国岡1丁目1番地
 TEL (079)492-1212

あかしし 明石市		ホームページアドレス	https://www.city.akashi.lg.jp							
		Eメールアドレス	kouhou@city.akashi.lg.jp							
明石市章	団体コード	282031		区分	H27国調	R2国調	R5.1.1現在 住基台帳			
	所在地	673-8686 (個) (あかししなかさき) 明石市中崎 1丁目5番1号		人口 (増減率)	293,409人 (0.8 %)	303,601人 (3.5 %)	305,404人 (0.2 %)			
				世帯数 (増減率)	121,890世帯 (4.2 %)	133,647世帯 (9.6 %)	142,145世帯 (0.9 %)			
市章の由来	TEL	(078)912-1111		(R2国調) 産業別 就業人口	第1次産業	1,185人 (1.0 %)				
明石の「明」の字を図案化したもの。	FAX	(078)918-5101 (政策局広報課)			第2次産業	31,506人 (25.9 %)				
					第3次産業	88,836人 (73.1 %)				
				総数	126,474人 ※その他分類含む					
明石市長 R5.5.1 就任 R9.4.30 満了 (1) 期目  まるたに さとこ 丸谷 聡子 (S38.5.15生)	役職	氏名	就任 年月日	面積 (R5.1.1)		49.42km ²				
	副市長	さの ようこ 佐野 洋子 (S40.7.3生)	R4.9.28 [1期目]	人口密度 (R2国調)		6,143.3人/km ²				
		ながの きよし 永野 潔 (S34.1.9生)	R5.12.21 [1期目]	年少人口割合 (R2国調)		13.8%				
		—	—	老年人口割合 (R2国調)		26.7%				
	議長	おぐら あきこ 尾倉 あき子 (S35.4.25生)	R5.5.15	住基台帳のうち 外国人住民 (R5.1.1)		3,562人				
		はいの しゅうへい 灰野 修平 (S43.1.23生)	R5.5.15	昼夜間人口比率 (R2国調)		90.5%				
	副議長			転入者数 A	転出者数 B	転入超過数 A-B (R5.1.1～R5.12.31)				
				10,731人	9,052人	1,679人				
					未就学児待機児童数 (R5.4.1現在)		要介護認定率 (R5.4.30現在)			
					44人		19.6%			
				議員 (任期 R9.4.30 まで)						
				条例定数		現員 (うち女性)				
				30人		30人 (10人)				
				政党別等議員数 (うち女性)						
				自由民主党明石		8人 (1人)				
				公明党		6人 (4人)				
				市民の会		5人 (2人)				
				明石かがやきネット		4人 (2人)				
				明石維新の会		4人 (0人)				
				日本共産党		1人 (0人)				
				対話の会あかし		1人 (0人)				
				スマイル会		1人 (1人)				
				選挙人名簿登録者数 (R5.9.1現在)						
				男	女	計				
				120,103人	132,164人	252,267人				
				職員数						
				区分	R5.4.1現在	人口千人当たり				
				全職員	2,076人	6.8人				
				うち普通会 計部門職員	1,896人	6.2人				
					うち一般行 政部門職員	1,286人	4.2人			
				法令等に基づく主な地域指定の状況 (R5.4.1現在) ○：該当、－：非該当						
				過疎地域 (全部)	過疎地域 (一部)	辺地	離島地域	豪雪地域	特定農山村 地域	振興山村
				—	—	—	—	—	—	
【花】		きく	【木】	きんもくせい	【鳥】	—				
【主な郷土出身者】		【マスコット】		ふるさと納税の主な返礼品		マイナンバーカード保有率 R6.1.31現在				
・平 愛梨 (女優) ・上地 結衣 (車いすテニス) ・蓬菜 大介 (気象予報士)		 		パンパースおむつ、ミックスマツ、ウィスキーシングルモルトあかし、一番摘み明石のり、本焼あなご、釜あげ明石だこ		72.1%				

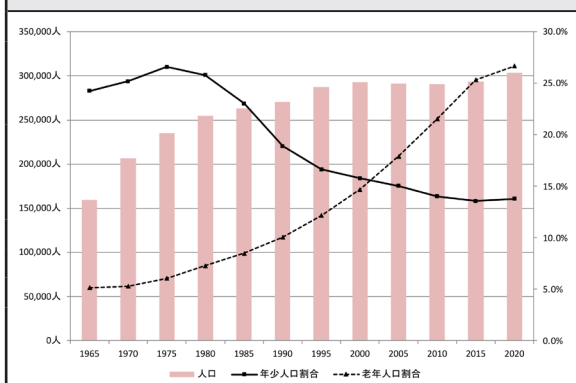
SDGs 未来安心都市・明石 いつまでも すべての人に やさしいまちを みんなで

区 分	令和2(2020)年度決算	令和3(2021)年度決算	令和4(2022)年度決算
歳 入	147,553,156 千円 (38.2%)	130,967,862 千円 (△ 11.2%)	127,828,220 千円 (△ 2.4%)
一 般 財 源 等	73,525,683 千円 (7.3%)	77,597,886 千円 (5.5%)	77,958,494 千円 (0.5%)
うち 地方 税	43,590,526 千円 (△ 0.9%)	43,661,454 千円 (0.2%)	44,706,689 千円 (2.4%)
うち 地方 交付 税 ※臨時財政対策債含む	15,229,608 千円 (3.5%)	19,638,696 千円 (29.0%)	17,936,539 千円 (△ 8.7%)
歳 出	145,288,790 千円 (37.0%)	128,443,773 千円 (△ 11.6%)	126,526,263 千円 (△ 1.5%)
義 務 的 経 費	68,291,804 千円 (7.8%)	78,841,498 千円 (15.4%)	75,431,179 千円 (△ 4.3%)
うち 人 件 費	20,321,141 千円 (14.1%)	20,563,526 千円 (1.2%)	20,677,911 千円 (0.6%)
うち 公 債 費 (うち繰上償還額)	11,177,142 千円 (1.5%) (0 千円)	11,917,216 千円 (6.6%) (0 千円)	11,839,303 千円 (△ 0.7%) (0 千円)
うち 扶 助 費	36,793,521 千円 (6.6%)	46,360,756 千円 (26.0%)	42,913,965 千円 (△ 7.4%)
投 資 的 経 費	10,539,323 千円 (31.5%)	8,580,768 千円 (△ 18.6%)	8,854,908 千円 (3.2%)
実 質 収 支	2,025,632 千円	1,593,328 千円	1,041,891 千円
地 方 債 現 在 高 (うち臨時財政対策債)	120,270,468 千円 (0.8%) (51,065,370 千円)	118,007,713 千円 (△ 1.9%) (52,129,708 千円)	114,484,257 千円 (△ 3.0%) (50,991,120 千円)
基 金 現 在 高 (うち財政調整基金)	14,417,737 千円 (9,241,835 千円)	15,234,625 千円 (10,104,553 千円)	15,319,174 千円 (9,942,179 千円)
財 政 規 模 ※臨時債発行可能額含む	62,890,264 千円	67,466,047 千円	66,050,299 千円
政 指 標 等			
経 常 収 支 比 率	94.2 %	91.5 %	94.1 %
実 質 赤 字 比 率	—	—	—
結 算 実 質 赤 字 比 率	—	—	—
実 質 公 債 費 比 率	(30 ~ R2) 3.4 %	(R1 ~ R3) 3.6 %	(R2 ~ R4) 4.0 %
将 来 負 担 比 率	25.5 %	22.0 %	21.0 %
地 方 税 徴 収 率	96.1 %	97.2 %	97.6 %
財 政 力 指 数	(30 ~ R2) 0.785	(R1 ~ R3) 0.762	(R2 ~ R4) 0.742
ラ ス パ イ レ ス 指 数	100.3	100.2	100.4

公共施設等の状況(R5.3.31現在) ※はR5.5.1現在 ☆はR5.4.1現在 上段：市町立の数

幼 稚 園	※ $\frac{27}{30}$ 箇所	保 育 所	☆ $\frac{10}{56}$ 箇所	都 市 公 園 等 数	436 箇所	介 護 老 人 保 健 施 設	6 箇所
小 学 校	※ $\frac{28}{29}$ 校	認 こ ど も 定 園	☆ $\frac{6}{41}$ 箇所	都 市 計 画 区 域 内 人 口 1 人 当 た り (R4.3.31)	6.9 m ²	定 員 数	596 人
中 学 校	※ $\frac{13}{13}$ 校	病 院	$\frac{0}{21}$ 箇所	地 域 包 括 支 援 セ ン タ ー	☆ 6 箇所	通 所 介 護 事 業 所	46 箇所
義 務 教 育 学 校 (小中一貫(9年))	※ $\frac{0}{0}$ 校	診 療 所	$\frac{5}{418}$ 箇所	特 別 養 護 老 人 ホ ー ム	19 箇所	道 路 改 良 率 (R5.3.31)	79.4 %
高 等 学 校	※ $\frac{1}{8}$ 校	公 民 館	0 箇所	定 員 数	1,237 人	道 路 舗 装 率 (R5.3.31)	99.1 %
中 等 教 育 学 校 (中高一貫(6年))	※ $\frac{0}{0}$ 校	体 育 館	2 箇所	養 護 老 人 ホ ー ム	2 箇所	上 水 道 等 普 及 率 (R4.3.31)	99.99 %
特 別 支 援 学 校	※ $\frac{1}{2}$ 校	図 書 館	2 箇所	ケ ア ハ ウ ス	3 箇所	生 活 排 水 処 理 率 (R5.3.31)	99.9 %
				定 員 数	218 人		

人口等の推移



独自の人口対策

- 子育て支援策
 - ・おむつ定期便(0歳児のおむつ等無料お届け)
 - ・中学校給食無料
 - ・保育料第2子以降無料
 - ・公共施設入場料無料
- 高齢者支援策
 - ・認知症あんしんプロジェクト(診断費用全額助成・給付金支給・ショートステイ利用等無料券交付)
 - ・みんなの給食(一人暮らしのお年寄り(65歳以上)にあたたかい給食を提供)
 - ・地域総合支援センターの設置(市内6か所)
- 医療制度
 - ・子ども医療費高校3年生まで完全無料
- その他
 - ・合理的配慮の提供を支援する助成制度(民間事業者や地域団体への筆談ボードや簡易スロープ設置に係る助成)
 - ・犯罪被害者/更生支援
 - ・ひきこもり相談支援
 - ・LGBTQ+/SOGIE施策の推進

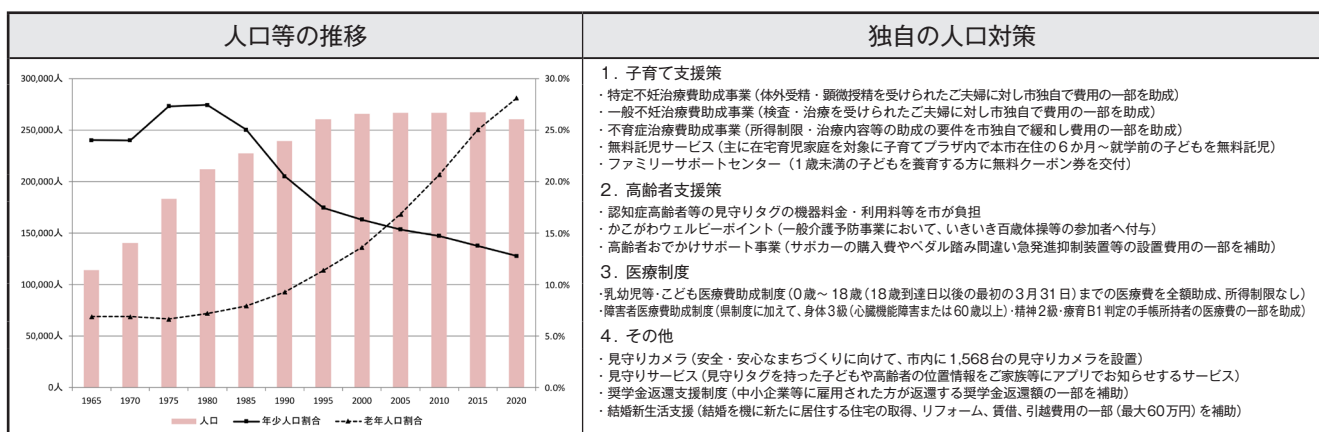
かこがわし 加古川市		ホームページアドレス	https://www.city.kakogawa.lg.jp							
		Eメールアドレス	gyousei@city.kakogawa.lg.jp							
加古川市章	団体コード	282103		区分	H27国調	R2国調	R5.1.1現在 住基台帳			
	所在地	675-8501 (個) (かこがわかこがわちようぎたざいけ) 加古川市加古川町 北在家2000		人口 (増減率)	267,435人 (0.2 %)	260,878人 (△2.5 %)	259,884人 (△0.7 %)			
				世帯数 (増減率)	103,495世帯 (3.9 %)	107,195世帯 (3.6 %)	117,763世帯 (0.5 %)			
市章の由来	TEL	(079)421-2000		(R2国調) 産業別 就業人口	第1次産業	935人 (0.8 %)				
加古川市は太古より加古川の水に恵まれ発展した都市であって、川を中心に両岸に伸展する意味を象徴するものである。	FAX	(079)422-1403 (総務課)			第2次産業	35,936人 (32.2 %)				
					第3次産業	74,679人 (66.9 %)				
					総数	116,302人 ※その他分類含む				
加古川市長 R4.7.9 就任 R8.7.8 満了 (3) 期目	役職	氏名	就任年月日	面積 (R5.1.1)	138.48km ²					
	副市長	川西 三良 (S37.1.3生)	R4.10.1 [2期目]	人口密度 (R2国調)	1,883.9人/km ²					
		中田 直文 (S38.6.22生)	R4.10.1 [1期目]	年少人口割合 (R2国調)	12.8%					
		—	—	老年人口割合 (R2国調)	28.1%					
	議長	小林 直樹 (S37.7.5生)	R4.7.26	住基台帳のうち 外国人住民 (R5.1.1)	3,245人					
副議長	松本 裕之 (S33.9.12生)	R5.8.1	昼夜間人口比率 (R2国調)	90.1%						
				転入者数 A	転出者数 B	転入超過数 A-B (R5.1.1~R5.12.31)				
				7,036人	7,000人	36人				
				未就学児待機児童数 (R5.4.1現在)	要介護認定率 (R5.4.30現在)					
				15人	19.4%					
				議員 (任期 R8.7.24 まで)						
沿革				条例定数	現員 (うち女性)					
S25. 6.15 合体 加古川町 神野村 野口村 平岡村 尾上村 (市制施行)				31人	31人 (7人)					
S26.10. 1 編入 別府村				政党別等議員数 (うち女性)						
S29. 8. 1 合体 志方村 西志方村 東志方村 (志方町設置)				創生加古川	14人 (3人)					
S30. 4. 1 編入 八幡村 平荘村 上荘村				公明党議員団	6人 (2人)					
S31. 9.30 〃 東神吉村 西神吉村 米田町大字船頭・平津				かこがわ市民クラブ	5人 (1人)					
S54. 2. 1 〃 志方町				加古川維新の会	3人 (1人)					
H14. 4. 1 特別市移行				無所属	3人 (0人)					
				選挙人名簿登録者数 (R5.9.1現在)						
				男	女	計				
				105,580人	112,259人	217,839人				
				職員数						
				区分	R5.4.1現在	人口千人当たり				
				全職員	1,811人	7.0人				
				うち普通会計 部門職員	1,667人	6.4人				
				うち一般行政 部門職員	1,068人	4.1人				
				法令等に基づく主な地域指定の状況 (R5.4.1現在) ○: 該当、-: 非該当						
				過疎地域 (全部)	過疎地域 (一部)	辺地	離島地域	豪雪地域	特定農山村 地域	振興山村
				-	-	-	-	-	-	
市の概要				ふるさと納税の主な返礼品						
【主な産業・経済等】		【主な観光・文化・歴史】		マイナンバーカード保有率 R6.1.31現在		76.1%				
・播磨臨海工業地帯の一翼を担う鉄鋼業 ・地場産業の靴下製造業 ・食肉産業		・県下最大の一级河川「加古川」 ・聖徳太子が建立したとされる「鶴林寺」 ・別名播磨富士とも呼ばれる「高御位山」								
【花】	つつじ	【木】	黒松	牛肉 (神戸ビーフ、加古川和牛、志方牛)、靴下、木工品、菓子						
【主な郷土出身者】				【マスコット】						
・上野 樹里 (俳優) ・久保 利明 (将棋棋士) ・住田 裕子 (弁護士) ・陣内 智則 (お笑い芸人)				ウェルビー  						

東播磨

区 分	令和2 (2020) 年度決算	令和3 (2021) 年度決算	令和4 (2022) 年度決算
歳 入	120,680,296 千円 (39.4 %)	106,412,628 千円 (△ 11.8 %)	94,033,136 千円 (△ 11.6 %)
一 般 財 源 等	58,114,319 千円 (5.5 %)	62,002,612 千円 (6.7 %)	61,360,731 千円 (△ 1.0 %)
うち 地 方 税	39,797,386 千円 (△ 1.3 %)	39,403,843 千円 (△ 1.0 %)	40,556,863 千円 (2.9 %)
うち 地 方 交 付 税 ※臨時財政対策債含む	7,150,286 千円 (1.1 %)	10,742,369 千円 (50.2 %)	8,235,390 千円 (△ 23.3 %)
歳 出	119,699,342 千円 (39.2 %)	105,551,892 千円 (△ 11.8 %)	92,740,406 千円 (△ 12.1 %)
義 務 的 経 費	48,065,644 千円 (5.5 %)	54,659,078 千円 (13.7 %)	52,044,863 千円 (△ 4.8 %)
うち 人 件 費	16,322,167 千円 (8.0 %)	16,438,791 千円 (0.7 %)	16,657,265 千円 (1.3 %)
うち 公 債 費 (うち繰上償還額)	7,906,053 千円 (△ 0.0 %) (0 千円)	8,025,290 千円 (1.5 %) (0 千円)	8,430,032 千円 (5.0 %) (0 千円)
うち 扶 助 費	23,837,424 千円 (5.8 %)	30,194,997 千円 (26.7 %)	26,957,566 千円 (△ 10.7 %)
投 資 的 経 費	13,613,188 千円 (28.1 %)	14,653,933 千円 (7.6 %)	6,861,415 千円 (△ 53.2 %)
実 質 収 支	274,271 千円	296,657 千円	771,521 千円
地 方 債 現 在 高 (うち臨時財政対策債)	78,629,366 千円 (6.7 %) (38,408,251 千円)	83,776,895 千円 (6.5 %) (39,890,342 千円)	80,547,765 千円 (△ 3.9 %) (38,547,939 千円)
基 金 現 在 高 (うち財政調整基金)	21,223,950 千円 (6,503,628 千円)	22,916,372 千円 (6,608,175 千円)	24,106,991 千円 (6,693,402 千円)
財 政 規 模 ※臨時債発行可能額含む	50,717,628 千円	52,980,221 千円	51,950,844 千円
政 指 標 等			
経 常 収 支 比 率	93.8 %	88.1 %	93.0 %
実 質 赤 字 比 率	—	—	—
実 質 公 債 費 比 率	(30 ~ R2) 2.0 %	(R1 ~ R3) 1.8 %	(R2 ~ R4) 1.8 %
将 来 負 担 比 率	— %	△ 27.2 %	△ 41.0 %
地 方 税 徴 収 率	96.6 %	97.5 %	97.8 %
財 政 力 指 数	(30 ~ R2) 0.912	(R1 ~ R3) 0.892	(R2 ~ R4) 0.877
ラ ス パ イ レ ス 指 数	100.7	100.5	100.5

東播磨

公共施設等の状況 (R5.3.31 現在) ※はR5.5.1 現在 ☆はR5.4.1 現在 上段：市町立の数							
幼 稚 園	※ $\frac{16}{18}$ 箇所	保 育 所	☆ $\frac{3}{26}$ 箇所	都 市 公 園 等 数	378 箇所	介 護 老 人 保 健 施 設	5 箇所
小 学 校	※ $\frac{28}{28}$ 校	認 こ ど も 定 園	☆ $\frac{3}{31}$ 箇所	都 市 計 画 区 域 内 人 口 1 人 当 た り (R4.3.31)	7.3 m ²	定 員 数	500 人
中 学 校	※ $\frac{12}{12}$ 校	病 院	$\frac{0}{13}$ 箇所	地 域 包 括 支 援 セ ン タ ー	☆ 6 箇所	通 所 介 護 事 業 所	45 箇所
義 務 教 育 学 校 (小中一貫(9年))	※ $\frac{0}{0}$ 校	診 療 所	$\frac{3}{301}$ 箇所	特 別 養 護 老 人 ホ ー ム	25 箇所	道 路 改 良 率 (R5.3.31)	76.3 %
高 等 学 校	※ $\frac{0}{6}$ 校	公 民 館	12 箇所	定 員 数	1,228 人	道 路 舗 装 率 (R5.3.31)	94.5 %
中 等 教 育 学 校 (中高一貫(6年))	※ $\frac{0}{0}$ 校	体 育 館	3 箇所	養 護 老 人 ホ ー ム	1 箇所	上 水 道 等 普 及 率 (R4.3.31)	100.00 %
特 別 支 援 学 校	※ $\frac{1}{1}$ 校	図 書 館	2 箇所	ケ ア ハ ウ ス	7 箇所	生 活 排 水 処 理 率 (R5.3.31)	96.1 %
				定 員 数	309 人		



たかさごし 高砂市		ホームページアドレス	https://www.city.takasago.lg.jp/							
		Eメールアドレス	tact1510@city.takasago.lg.jp							
高砂市章	団体コード	282162		区分	H27国調	R2国調	R5.1.1現在 住基台帳			
	所在地	676-8501 (個) (たかさごしあらいちょうちどり) 高砂市荒井町千鳥 1丁目1番1号		人口 (増減率)	91,030人 (△3.1%)	87,722人 (△3.6%)	88,166人 (△0.9%)			
				世帯数 (増減率)	36,340世帯 (1.7%)	36,712世帯 (1.0%)	40,211世帯 (0.7%)			
市章の由来	TEL	(079)442-2101		(R2国調) 産業別 就業人口	第1次産業	239人 (0.6%)				
高砂の「高」を最大限簡略化したもので、円形は平和を表し、中央に突出しているのは高砂市の推進力を表現している。	FAX	(079)442-2229 (総務部総務室総務課)			第2次産業	13,482人 (35.3%)				
					第3次産業	24,429人 (64.0%)				
					総数	39,289人 ※その他分類含む				
高砂市長 R2.4.13 就任 R6.4.12 満了 (1) 期目	役職	氏名	就任年月日	面積 (R5.1.1)		34.38km ²				
	副市長	にしむら ゆたか 西村 裕 (S32.4.21生)	R3.4.1 [1期目]	人口密度 (R2国調)		2,551.5人/km ²				
		—		—		年少人口割合 (R2国調)		12.8%		
	議長	ふじもり まこと 藤森 誠 (S26.9.5生)	R5.9.13	老年人口割合 (R2国調)		29.4%				
		—		—		住基台帳のうち 外国人住民 (R5.1.1)		1,343人		
	副議長	いしざき とおる 石崎 徹 (S36.3.22生)	R5.9.13	昼夜間人口比率 (R2国調)		100.1%				
		—		—		転入者数 A	転出者数 B	転入超過数 A-B (R5.1.1~R5.12.31)		
				2,146人	2,389人	△243人				
				未就学児待機児童数 (R5.4.1現在)		要介護認定率 (R5.4.30現在)				
				0人		21.3%				
沿革				議員 (任期 R8.9.9 まで)						
S29.7.1 合体 高砂町 荒井村 曾根町 伊保村 (市制施行)				条例定数		現員 (うち女性)				
S31.9.30 編入 阿弥陀村 米田町の一部				19人		19人 (3人)				
S32.3.10 “ 北浜村				政党別等議員数 (うち女性)						
				自民党	7人 (2人)					
				公明党	3人 (0人)					
				日本共産党	1人 (1人)					
				日本維新の会	1人 (0人)					
				無所属	7人 (0人)					
				選挙人名簿登録者数 (R5.9.1現在)						
				男	女	計				
				35,410人	38,073人	73,483人				
				職員数						
				区分	R5.4.1現在	人口千人当たり				
				全職員	1,001人	11.4人				
				うち普通会計 部門職員	663人	7.5人				
				うち一般行政 部門職員	513人	5.8人				
				法令等に基づく主な地域指定の状況 (R5.4.1現在) ○: 該当、-: 非該当						
				過疎地域 (全部)	過疎地域 (一部)	辺地	離島地域	豪雪地域	特定農山村 地域	振興山村
				-	-	-	-	-	-	
市の概要				ふるさと納税の主な返礼品						
【主な産業・経済等】		【主な観光・文化・歴史】			マイナンバーカード保有率 R6.1.31現在					
・ 製造業 (鉄鋼業、機械製造業、化学工業、食品製造業) ・ 石材業 (竜山石)		・ 生石神社の石の宝殿 (日本三奇の一つ) ・ 高砂神社の相生の松 ・ 高御位山 ・ 工業松右衛門旧宅								
【花】	きく	【木】	松	【鳥】	73.5%					
【主な郷土出身者】				【マスコット】						
・ (故) 工業 松右衛門 (海運業者・発明家) ・ (故) 山片 蟠桃 (経済学者) ・ (故) 美濃部 達吉 (憲法学者)				 ほっくりん		・ 松右衛門帆布 ・ 竜山石を使用した花器・食器 ・ 焼きあなご				

暮らしイキイキ 未来ワクワク 笑顔と思いやり育むまち 高砂

区 分	令和2(2020)年度決算	令和3(2021)年度決算	令和4(2022)年度決算
歳 入	57,828,678 千円 (42.4 %)	52,442,192 千円 (△ 9.3 %)	42,925,358 千円 (△ 18.1 %)
一 般 財 源 等	24,844,127 千円 (0.0 %)	27,090,875 千円 (9.0 %)	27,774,552 千円 (2.5 %)
うち 地方 税	16,341,538 千円 (△ 3.3 %)	16,168,235 千円 (△ 1.1 %)	16,755,796 千円 (3.6 %)
うち 地方 交付 税 ※臨時財政対策債含む	3,507,093 千円 (△ 5.7 %)	4,412,159 千円 (25.8 %)	4,335,522 千円 (△ 1.7 %)
歳 出	56,432,739 千円 (41.4 %)	50,287,985 千円 (△ 10.9 %)	41,578,969 千円 (△ 17.3 %)
義 務 的 経 費	17,653,664 千円 (4.9 %)	20,141,576 千円 (14.1 %)	19,033,336 千円 (△ 5.5 %)
うち 人 件 費	6,122,426 千円 (7.0 %)	6,267,127 千円 (2.4 %)	6,357,720 千円 (1.4 %)
うち 公 債 費 (うち繰上償還額)	2,937,834 千円 (4.7 %) (0 千円)	3,090,335 千円 (5.2 %) (0 千円)	3,216,624 千円 (4.1 %) (0 千円)
うち 扶 助 費	8,593,404 千円 (3.5 %)	10,784,114 千円 (25.5 %)	9,458,992 千円 (△ 12.3 %)
投 資 的 経 費	16,170,190 千円 (83.7 %)	14,666,453 千円 (△ 9.3 %)	5,078,740 千円 (△ 65.4 %)
実 質 収 支	1,113,973 千円	2,066,598 千円	1,290,959 千円
地 方 債 現 在 高 (うち臨時財政対策債)	41,314,085 千円 (5.9 %) (16,714,242 千円)	45,556,917 千円 (10.3 %) (16,696,934 千円)	45,742,179 千円 (0.4 %) (15,962,802 千円)
基 金 現 在 高 (うち財政調整基金)	7,426,041 千円 (3,549,706 千円)	8,037,045 千円 (3,948,760 千円)	10,652,068 千円 (4,982,839 千円)
財 政 規 模 ※臨時債発行可能額含む	21,245,173 千円	22,225,353 千円	21,676,947 千円
政 指 標 等			
経 常 収 支 比 率	90.6 %	88.8 %	89.6 %
実 質 赤 字 比 率	—	—	—
連 結 実 質 赤 字 比 率	—	—	—
実 質 公 債 費 比 率	(30 ~ R2) 4.8 %	(R1 ~ R3) 4.4 %	(R2 ~ R4) 4.8 %
将 来 負 担 比 率	70.8 %	72.4 %	61.0 %
地 方 税 徴 収 率	96.1 %	96.6 %	96.8 %
財 政 力 指 数	(30 ~ R2) 0.879	(R1 ~ R3) 0.855	(R2 ~ R4) 0.829
ラ ス パ イ レ ス 指 数	99.8	99.5	99.5

東播磨

公共施設等の状況(R5.3.31現在) ※はR5.5.1現在 ☆はR5.4.1現在 上段：市町立の数							
幼 稚 園	※ 1/1 箇所	保 育 所	☆ 1/4 箇所	都市公園等数	81 箇所	介 護 老 人 保 健 施 設	3 箇所
小 学 校	※ 10/10 校	認 こ ど も 定 園	☆ 7/17 箇所	都市計画区域内人口1人当たり(R4.3.31)	7.4 m ²	定員数	300 人
中 学 校	※ 6/7 校	病 院	1/2 箇所	地域包括支援センター	☆ 1 箇所	通所介護事業所	18 箇所
義務教育学校(小中一貫(9年))	※ 0/0 校	診 療 所	0/105 箇所	特別養護老人ホーム	6 箇所	道路改良率(R5.3.31)	73.5 %
高 等 学 校	※ 0/4 校	公 民 館	8 箇所	定員数	295 人	道路舗装率(R5.3.31)	97.2 %
中等教育学校(中高一貫(6年))	※ 0/0 校	体 育 館	2 箇所	養 護 老 人 保 健 施 設	1 箇所	定員数	50 人
特別支援学校	※ 0/0 校	図 書 館	1 箇所	ケアハウス	3 箇所	定員数	90 人
				定員数	90 人	生活排水処理率(R5.3.31)	98.5 %

人口等の推移	独自の人口対策
	<p>1. 子育て支援策</p> <ul style="list-style-type: none"> ・3～5歳児の給食費(副食費)の無償化 ・月8,000円の高等学校奨学金の支給(所得制限あり) <p>2. 高齢者支援策</p> <ul style="list-style-type: none"> ・緊急通報システムの貸与(65歳以上の一人暮らし高齢者・要介護3以上の方がいる高齢者のみの世帯) ・高齢者祝福事業(88歳・100歳・最高齢男女・最高齢夫婦への祝い状と記念品の贈呈) ・高齢者福祉タクシー料金助成事業 <p>3. 医療制度</p> <ul style="list-style-type: none"> ・乳幼児等子ども医療費助成 通院・入院とも高校生世代まで無料(所得制限なし) ・新生児聴覚検査費助成 ・法定外予防接種費助成(風疹、おたふくかぜ、骨髄移植後の再接種) ・不妊不育治療費助成

いなみちょう 稲美町		ホームページアドレス	https://www.town.hyogo-inami.lg.jp/							
		Eメールアドレス	kikaku@town.hyogo-inami.lg.jp							
稲美町章	団体コード	283819		区分	H27国調	R2国調	R5.1.1現在 住基台帳			
	所在地	675-1115 (かこぐいいなみちょうくにおか) 加古郡稲美町国岡 1丁目1番地		人口 (増減率)	31,020人 (△0.0%)	30,268人 (△2.4%)	30,658人 (△0.2%)			
				世帯数 (増減率)	11,026世帯 (7.8%)	11,384世帯 (3.2%)	12,975世帯 (1.4%)			
町章の由来	TEL	(079)492-1212		(R2国調) 産業別 就業人口	第1次産業	525人 (3.9%)				
稲美町の「い」を図案化し、鎌と鎌を表し、中央部は稲の穂を意味するもので、まちの和と発展を象徴している	FAX	(079)492-5162 (経営政策部企画課)			第2次産業	4,646人 (34.5%)				
					第3次産業	8,315人 (61.7%)				
				総数		13,896人 ※その他分類含む				
稲美町長 R4.6.1 R8.5.31 (1)	就任満了 期目	氏名	就任 年月日	面積 (R5.1.1)		34.92km ²				
	副町長	ふじた ひろゆき 藤田 浩之 (S38.8.21生)	R4.7.1 [1期目]	人口密度 (R2国調)		866.8人/km ²				
		—		年少人口割合 (R2国調)		12.7%				
		—		老年人口割合 (R2国調)		32.2%				
		—		住基台帳のうち 外国人住民 (R5.1.1)		532人				
				昼夜間人口比率 (R2国調)		98.6%				
				転入者数 A	転出者数 B	転入超過数 A-B (R5.1.1~R5.12.31)				
				836人	771人	65人				
		議長 いけだ ひろみ 池田 博美 (S28.12.17生)		未就学児待機児童数 (R5.4.1現在)		要介護認定率 (R5.4.30現在)				
		副議長 はせがわ かずしげ 長谷川 和重 (S34.7.4生)		9人		16.6%				
				議員 (任期 R9.9.30 まで)						
				条例定数		現員 (うち女性)				
				14人		14人 (3人)				
				政党別等議員数 (うち女性)						
				公明党		1人 (0人)				
				日本共産党		1人 (0人)				
				日本維新の会		1人 (1人)				
				無所属		11人 (2人)				
				選挙人名簿登録者数 (R5.9.1現在)						
				男	女	計				
				12,321人	13,157人	25,478人				
				職員数						
				区分	R5.4.1現在	人口千人当たり				
				全職員	169人	5.5人				
				うち普通会 計部門職員	150人	4.9人				
				うち一般行 政部門職員	104人	3.4人				
				法令等に基づく主な地域指定の状況 (R5.4.1現在) ○: 該当、-: 非該当						
				過疎地域 (全部)	過疎地域 (一部)	辺地	離島地域	豪雪地域	特定農山村 地域	振興山村
				-	-	-	-	-	-	
				ふるさと納税の主な返礼品		マイナンバーカード保有率 R6.1.31現在				
				・黒毛和牛ローストビーフ ・カステラセット ・トゥルースリーパー		76.9%				
				【主な郷土出身者】 ・(故)中嶋 信太郎 (国文学者)		【マスコット】 				
				いなっち						
				沿革						
				S30.3.31 合体 加古村 母里村 天満村						
				町の概要						
				【主な産業・経済等】		【主な観光・文化・歴史】				
				・基幹産業の農業のほか、商工業の振興にも取り組み発展 ・農業の活力ある振興に努め、「いなみ野メロン」、「万葉の香」(米)、「いなみトマト」など町内の優良な農作物や加工品などを「稲美ブランド」として認証		・県下最大の満水面積を誇る加古大池、県下最古に築造された天満大池 ・いなみ野と瀬戸内海を形造った日本庭園「万葉の森」 ・高麗寺の鬼追式、神輿を一緒にため池に投げ込む天満神社の秋祭り				
				【花】 コスモス 【木】 もちの木		【鳥】 -				

東播磨

区 分	令和2(2020)年度決算	令和3(2021)年度決算	令和4(2022)年度決算
歳 入	15,587,804 千円 (30.7%)	14,650,927 千円 (△ 6.0%)	13,154,931 千円 (△ 10.2%)
一 般 財 源 等	8,853,794 千円 (4.6%)	9,530,550 千円 (7.6%)	9,711,403 千円 (1.9%)
うち 地方 税	4,345,912 千円 (△ 6.6%)	5,064,278 千円 (16.5%)	4,413,379 千円 (△ 12.9%)
うち 地方 交付 税 ※臨時財政対策債含む	1,949,732 千円 (13.8%)	1,880,700 千円 (△ 3.5%)	2,179,754 千円 (15.9%)
歳 出	14,744,249 千円 (30.8%)	13,625,953 千円 (△ 7.6%)	12,284,307 千円 (△ 9.8%)
義 務 的 経 費	4,473,599 千円 (6.2%)	5,355,808 千円 (19.7%)	4,996,269 千円 (△ 6.7%)
うち 人 件 費	1,648,180 千円 (21.4%)	1,736,730 千円 (5.4%)	1,746,359 千円 (0.6%)
うち 公 債 費 (うち繰上償還額)	837,172 千円 (0.4%) (0 千円)	822,605 千円 (△ 1.7%) (0 千円)	905,512 千円 (10.1%) (0 千円)
うち 扶 助 費	1,988,247 千円 (△ 1.6%)	2,796,473 千円 (40.7%)	2,344,398 千円 (△ 16.2%)
投 資 的 経 費	1,954,596 千円 (24.5%)	2,065,543 千円 (5.7%)	1,049,605 千円 (△ 49.2%)
実 質 収 支	569,603 千円	942,975 千円	754,939 千円
地 方 債 現 在 高 (うち臨時財政対策債)	10,399,715 千円 (5.7%) (5,956,729 千円)	10,884,742 千円 (4.7%) (5,842,410 千円)	10,446,195 千円 (△ 4.0%) (5,539,045 千円)
基 金 現 在 高 (うち財政調整基金)	5,906,125 千円 (4,150,665 千円)	6,335,883 千円 (4,692,763 千円)	6,792,673 千円 (5,133,413 千円)
財 政 規 模 ※臨時債発行可能額含む	6,984,407 千円	7,496,325 千円	7,212,713 千円
政 指 標 等			
経 常 収 支 比 率	86.4 %	78.8 %	84.5 %
実 質 赤 字 比 率	—	—	—
結 算 実 質 赤 字 比 率	—	—	—
実 質 公 債 費 比 率	(30 ~ R2) 5.1 %	(R1 ~ R3) 5.1 %	(R2 ~ R4) 5.3 %
将 来 負 担 比 率	— %	△ 15.7 %	△ 22.5 %
地 方 税 徴 収 率	95.8 %	96.6 %	96.2 %
財 政 力 指 数	(30 ~ R2) 0.759	(R1 ~ R3) 0.757	(R2 ~ R4) 0.730
ラ ス パ イ レ ス 指 数	99.3	99.4	98.5

東播磨

公共施設等の状況 (R5.3.31 現在) ※はR5.5.1 現在 ☆はR5.4.1 現在 上段：市町立の数							
幼 稚 園	※ $\frac{5}{5}$ 箇所	保 育 所	☆ $\frac{0}{3}$ 箇所	都 市 公 園 等 数	59 箇所	介 護 老 人 保 健 施 設	1 箇所
小 学 校	※ $\frac{5}{5}$ 校	認 こ ど も 定 園	☆ $\frac{0}{1}$ 箇所	都 市 計 画 区 域 内 人 口 1 人 当 た り (R4.3.31)	9.6 m ²	定 員 数	100 人
中 学 校	※ $\frac{2}{2}$ 校	病 院	$\frac{0}{2}$ 箇所	地 域 包 括 支 援 セ ン タ ー	☆ 1 箇所	通 所 介 護 事 業 所	6 箇所
義 務 教 育 学 校 (小中一貫(9年))	※ $\frac{0}{0}$ 校	診 療 所	$\frac{0}{29}$ 箇所	特 別 養 護 老 人 ホ ー ム	1 箇所	道 路 改 良 率 (R5.3.31)	42.0 %
高 等 学 校	※ $\frac{0}{1}$ 校	公 民 館	1 箇所	定 員 数	80 人	道 路 舗 装 率 (R5.3.31)	90.0 %
中 等 教 育 学 校 (中高一貫(6年))	※ $\frac{0}{0}$ 校	体 育 館	1 箇所	養 護 老 人 ホ ー ム	0 箇所	上 水 道 等 普 及 率 (R4.3.31)	100.00 %
特 別 支 援 学 校	※ $\frac{0}{1}$ 校	図 書 館	1 箇所	ケ ア ハ ウ ス	1 箇所	生 活 排 水 処 理 率 (R5.3.31)	98.5 %
				定 員 数	60 人		

人口等の推移	独自の人口対策
<p>人口等の推移</p> <p>1965 1970 1975 1980 1985 1990 1995 2000 2005 2010 2015 2020</p> <p>人口 年少人口割合 老年人口割合</p>	<p>独自の人口対策</p> <ol style="list-style-type: none"> 子育て支援策 <ul style="list-style-type: none"> 乳児の出産があった世帯に5万円分の稲美町共通商品券を支給 高齢者支援策 <ul style="list-style-type: none"> 高齢者優待利用券（タクシー券、バス券）、はり・きゅう及びマッサージ利用券の交付 介護予防サービスとして「いきいき広場・いきいきミニ広場」「いきいきサロン」を実施 補聴器購入費の助成 医療制度 <ul style="list-style-type: none"> 18歳到達後最初の3月31日まで子ども医療費受給者証により医療費無料（子ども医療費助成制度） その他 <ul style="list-style-type: none"> 町内出身者などの子世帯が親元に住宅を取得する場合の親元近居住宅取得等支援補助金 迎いの車両が自宅または指定場所まで行き、他の人も乗り合って、決められた目的地までお送りするサービス（デマンド型乗合タクシー「あいのりいなみ」） 移住を目的として町内の民間賃貸住宅に入居する場合のお試し居住補助金

はりまちよう 播磨町		ホームページアドレス	https://www.town.harima.lg.jp/							
		Eメールアドレス	kikaku@town.harima.lg.jp							
播磨町章	団体コード	283827		区分	H27国調	R2国調	R5.1.1現在 住基台帳			
	所在地	675-0182 (個) (かこくはりまちようひがしほんじょう) 加古郡播磨町東本荘 1丁目5番30号		人口 (増減率)	33,739人 (1.7 %)	33,604人 (△0.4 %)	34,811人 (0.1 %)			
				世帯数 (増減率)	13,258世帯 (5.4 %)	13,792世帯 (4.0 %)	15,512世帯 (1.0 %)			
町章の由来	TEL	(079)435-0355		(R2国調) 産業別 就業人口	第1次産業	85人 (0.6 %)				
播磨町の「ハリマ」の文字を図案化したもの。下側の部分は港を表現し、港を中心に末永く栄えるようにとの願いを込めている。	FAX	(079)435-0609 (企画課)			第2次産業	4,763人 (32.9 %)				
					第3次産業	9,636人 (66.5 %)				
					総数	14,901人 ※その他分類含む				
播磨町長 R4.7.13 就任 R8.7.12 満了 (1) 期目  さえき けんさく 佐伯 謙作 (S47.9.29生)	役職	氏名	就任 年月日	面積 (R5.1.1)		9.13km ²				
	副町長	ひらの ゆうじ 平野 祐次 (S46.12.7生)	R4.10.1 [1期目]	人口密度 (R2国調)		3,680.6人/km ²				
		—	—	年少人口割合 (R2国調)		14.4%				
		—	—	老年人口割合 (R2国調)		27.5%				
	議長	こうの てるよ 河野 照代 (S29.9.2生)	R5.5.9	住基台帳のうち 外国人住民 (R5.1.1)		488人				
		かんき ふみひさ 神吉 史久 (S47.6.28生)	R5.5.9	昼夜間人口比率 (R2国調)		87.0%				
	副議長			転入者数 A	転出者数 B	転入超過数 A-B (R5.1.1～R5.12.31)				
					1,293人	1,145人	148人			
					未就学児待機児童数 (R5.4.1現在)		要介護認定率 (R5.4.30現在)			
					8人		18.8%			
				議員 (任期 R9.4.29 まで)						
				条例定数		現員 (うち女性)				
				14人		13人 (4人)				
				政党別等議員数 (うち女性)						
				公明党		2人 (1人)				
				日本維新の会		1人 (0人)				
				無所属		10人 (3人)				
				選挙人名簿登録者数 (R5.9.1現在)						
				男	女	計				
				13,804人	14,751人	28,555人				
				職員数						
				区分	R5.4.1現在	人口千人当たり				
				全職員	210人	6.0人				
				うち普通会 計部門職員	191人	5.5人				
				うち一般行 政部門職員	139人	4.0人				
				法令等に基づく主な地域指定の状況 (R5.4.1現在) ○: 該当、-: 非該当						
				過疎地域 (全部)	過疎地域 (一部)	辺地	離島地域	豪雪地域	特定農山村 地域	振興山村
				-	-	-	-	-	-	
				ふるさと納税の主な返礼品		マイナンバーカード保有率 R6.1.31現在				
				-		78.2%				
沿革										
S37.4.1 名称変更 阿閑村 (町制施行)										
町の概要										
【主な産業・経済等】				【主な観光・文化・歴史】						
・ 海岸部の埋立地には一般機械器具製造、化学工業を中心とする約60社の工場が操業 ・ JR土山駅南には複合商業施設を誘致し、にぎわいと交流のある空間を形成				・ 国指定史跡 大中遺跡 ・ であいのみち (歴史とのであいミュージアムロード) ・ 「新聞の父」ジョセフ・ヒコ生誕の地						
【花】	菊	【木】	松	【鳥】	-					
【主な郷土出身者】				【マスコット】						
・ (故) ジョセフ・ヒコ (新聞の父) ・ (故) 今里 傳兵衛 (灌漑用水路開削功労者) ・ (故) 浅原 清隆 (画家)				いせきん(左) やよいちゃん(右) 						

東播磨

いいとこいっぱい！ 笑顔いっぱい！ みんなでつくる ふるさと はりま

区 分	令和2(2020)年度決算	令和3(2021)年度決算	令和4(2022)年度決算
歳 入	17,910,837 千円 (46.8%)	16,210,526 千円 (△ 9.5%)	14,116,573 千円 (△ 12.9%)
一 般 財 源 等	9,836,248 千円 (12.2%)	9,393,546 千円 (△ 4.5%)	9,384,290 千円 (△ 0.1%)
うち 地方 税	5,561,925 千円 (△ 0.2%)	5,586,991 千円 (0.5%)	5,687,247 千円 (1.8%)
うち 地方 交付 税 ※臨時財政対策債含む	1,252,873 千円 (13.0%)	1,684,900 千円 (34.5%)	1,179,931 千円 (△ 30.0%)
歳 出	16,463,199 千円 (48.7%)	15,184,888 千円 (△ 7.8%)	13,289,224 千円 (△ 12.5%)
義 務 的 経 費	5,081,202 千円 (8.9%)	6,292,490 千円 (23.8%)	5,817,213 千円 (△ 7.6%)
うち 人 件 費	1,721,492 千円 (21.6%)	1,799,910 千円 (4.6%)	1,871,052 千円 (4.0%)
うち 公 債 費 (うち繰上償還額)	890,964 千円 (3.0%) (0 千円)	958,312 千円 (7.6%) (0 千円)	954,213 千円 (△ 0.4%) (0 千円)
うち 扶 助 費	2,468,746 千円 (3.6%)	3,534,268 千円 (43.2%)	2,991,948 千円 (△ 15.3%)
投 資 的 経 費	2,783,606 千円 (94.0%)	3,024,154 千円 (8.6%)	1,917,196 千円 (△ 36.6%)
実 質 収 支	701,898 千円	846,705 千円	613,753 千円
地 方 債 現 在 高 (うち臨時財政対策債)	10,430,350 千円 (12.6%) (6,017,165 千円)	11,635,962 千円 (11.6%) (6,060,909 千円)	11,689,037 千円 (0.5%) (5,709,951 千円)
基 金 現 在 高 (うち財政調整基金)	5,614,576 千円 (2,864,899 千円)	6,385,442 千円 (3,796,371 千円)	6,158,670 千円 (3,834,910 千円)
財 政 規 模 ※臨時債発行可能額含む	7,112,951 千円	7,574,238 千円	7,271,654 千円
政 指 標 等			
経 常 収 支 比 率	92.1 %	86.7 %	93.3 %
実 質 赤 字 比 率	—	—	—
結 算 実 質 赤 字 比 率	—	—	—
実 質 公 債 費 比 率	(30 ~ R2) △ 0.1 %	(R1 ~ R3) 0.0 %	(R2 ~ R4) 1.0 %
将 来 負 担 比 率	— %	△ 83.3 %	△ 77.3 %
地 方 税 徴 収 率	97.1 %	97.9 %	98.0 %
財 政 力 指 数	(30 ~ R2) 0.880	(R1 ~ R3) 0.852	(R2 ~ R4) 0.837
ラ ス パ イ レ ス 指 数	99.4	99.1	97.9

東播磨

公共施設等の状況 (R5.3.31 現在) ※はR5.5.1 現在 ☆はR5.4.1 現在 上段：市町立の数							
幼 稚 園	※ $\frac{2}{2}$ 箇所	保 育 所	☆ $\frac{0}{1}$ 箇所	都 市 公 園 等 数	37 箇所	介 護 老 人 保 健 施 設	0 箇所
小 学 校	※ $\frac{4}{4}$ 校	認 こ ど も 定 園	☆ $\frac{1}{4}$ 箇所	都 市 計 画 区 域 内 人 口 1 人 当 た り (R4.3.31)	10.2 m ²	定 員 数	0 人
中 学 校	※ $\frac{2}{2}$ 校	病 院	$\frac{0}{1}$ 箇所	地 域 包 括 支 援 セ ン タ ー	☆ 1 箇所	通 所 介 護 事 業 所	7 箇所
義 務 教 育 学 校 (小中一貫(9年))	※ $\frac{0}{0}$ 校	診 療 所	$\frac{0}{38}$ 箇所	特 別 養 護 老 人 ホ ー ム	2 箇所	道 路 改 良 率 (R5.3.31)	78.5 %
高 等 学 校	※ $\frac{0}{1}$ 校	公 民 館	5 箇所	定 員 数	79 人	道 路 舗 装 率 (R5.3.31)	98.9 %
中 等 教 育 学 校 (中高一貫(6年))	※ $\frac{0}{0}$ 校	体 育 館	1 箇所	養 護 老 人 ホ ー ム	0 箇所	上 水 道 等 普 及 率 (R4.3.31)	100.00 %
特 別 支 援 学 校	※ $\frac{0}{1}$ 校	図 書 館	1 箇所	ケ ア ハ ウ ス	1 箇所	生 活 排 水 処 理 率 (R5.3.31)	99.0 %
				定 員 数	25 人		

人口等の推移	独自の人口対策
<p>人口等の推移のグラフ。1965年から2020年までの人口（棒グラフ）、年少人口割合（実線）、老年人口割合（点線）を示す。</p>	<p>1. 子育て支援策</p> <ul style="list-style-type: none"> ・子育て支援アプリ「すくすくはりま」により、子育てに関する情報発信 ・保護者の様々な生活スタイルに対応するため、幼稚園で「一時預かり保育」を実施 ・小・中学校給食の実施 <p>2. 高齢者支援策</p> <ul style="list-style-type: none"> ・満75歳以上の住民を対象に、タクシー料金助成券の交付 ・ひとり暮らしの高齢者などが、万一のときに緊急で協力者の方に通報ができる「あんしんボタン」を貸与 ・ひとりで外出することに不安がある方へ、緊急連絡先等を登録した「あんしんキーホルダー」を交付 <p>3. 医療制度</p> <ul style="list-style-type: none"> ・高校3年生まで医療費の無料 ・不妊治療費・不育症治療費を助成 ・国民健康保険被保険者へ人間ドックの費用を助成 <p>4. その他</p> <ul style="list-style-type: none"> ・地域の課題や住民ニーズにきめ細かく対応するために、まちづくりアドバイザーを配置 ・様々な悩みや困りごとを抱える世帯への包括的な相談支援体制を図るため、総合相談窓口を設置

【地域の将来像（地域ビジョン）】

○田園の恵みが生み出す ここちよい 未来の暮らし
～ひょうごのハートランド・北播磨～

【将来像を構成する5つの柱】

- きらめいて！ 自然の恵みが楽しめる豊かな暮らしを育てます(自然環境保全)
- たのしんで！ 世代と文化を越え、誰もが笑顔であふれます（多世代交流・多文化共生）
- はつらつと！ 「べっちょない精神」でつながります（地域・生活）
- リードする！ 産業の未来を切り拓きます（産業・雇用）
- また来たい！ 「オモシロイ」で集います（歴史文化・観光）

【社総合庁舎】

〒673-1431（個）

所在地

加東市社字西柿1075-2

TEL

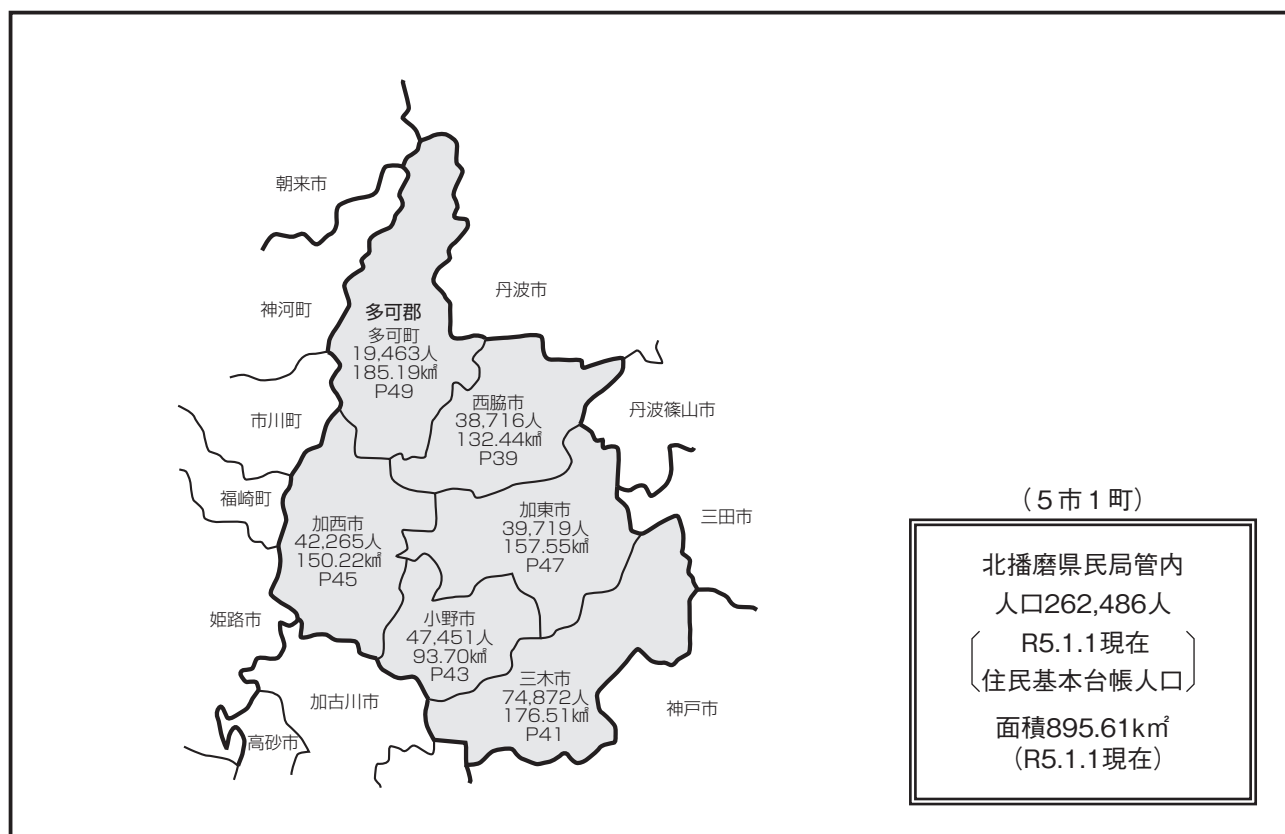
(0795) 42-5111

(庁舎まで)

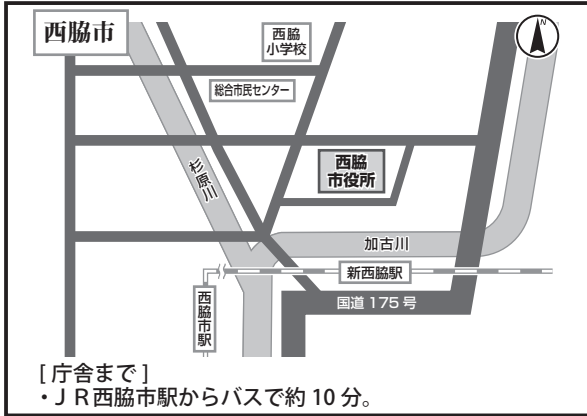
- ・JR加古川線社町駅から神姫バス「社・教育センター」行きに乗り、「県総合庁舎前」で下車
- ・又は社町駅から徒歩30分



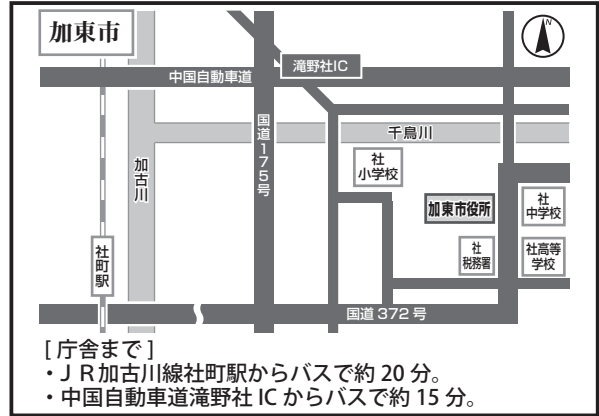
【北播磨県民局管内図】



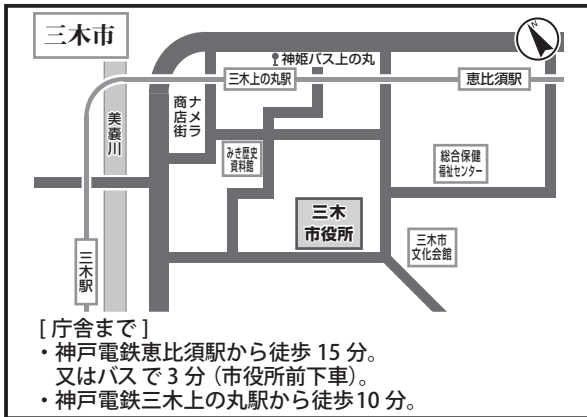
【市町庁舎付近案内図一覧(北播磨県民局管内)】



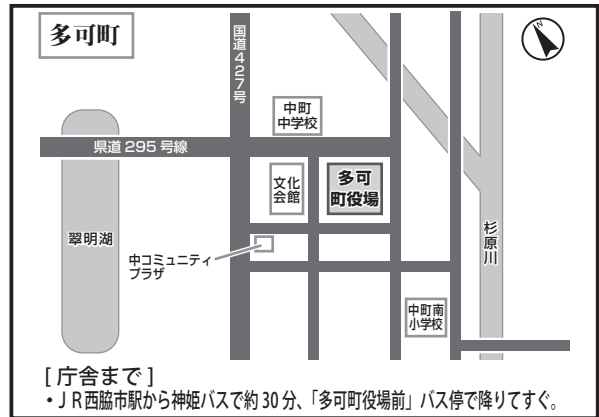
〒677-8511 (個) 西脇市下戸田128番地1
 TEL (0795)22-3111



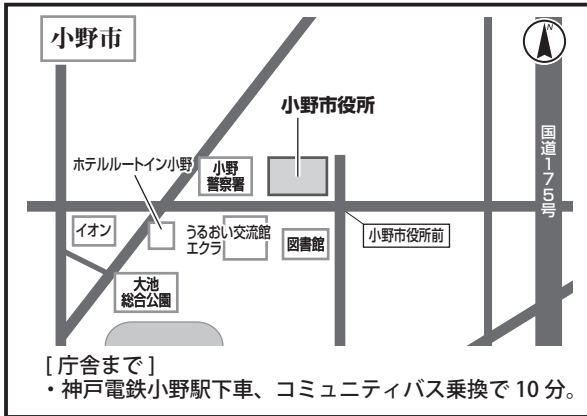
〒673-1493 (個) 加東市社50番地
 TEL (0795)42-3301



〒673-0492 (個) 三木市上の丸町10番30号
 TEL (0794)82-2000



〒679-1192 (個) 多可郡多可町中区中村町123番地
 TEL (0795)32-2380



〒675-1380 (個) 小野市中島町531番地
 TEL (0794)63-1000



〒675-2395 (個) 加西市北条町横尾1000番地
 TEL (0790)42-1110

にしわきし 西脇市		ホームページアドレス	https://www.city.nishiwaki.lg.jp							
		Eメールアドレス	sousei@city.nishiwaki.lg.jp							
西脇市章	団体コード	282138		区分	H27国調	R2国調	R5.1.1現在 住基台帳			
	所在地	677-8511 (個) (にしわきししもとだ) 西脇市下戸田128番地の1		人口 (増減率)	40,866人 (△4.5%)	38,673人 (△5.4%)	38,716人 (△1.2%)			
				世帯数 (増減率)	15,049世帯 (0.4%)	15,167世帯 (0.8%)	17,218世帯 (0.3%)			
市章の由来	TEL	(0795)22-3111		(R2国調) 産業別 就業人口	第1次産業	384人 (2.1%)				
2つの「シ」を図案化、「ニシ」 を表現したもの。	FAX	(0795)22-1014 (総務課)			第2次産業	6,861人 (37.2%)				
					第3次産業	11,196人 (60.7%)				
					総数	19,280人 ※その他分類含む				
西脇市長 R3.11.13 就任 R7.11.12 満了 (3) 期目  かたやま しょうぞう 片山 象三 (S36.2.11生)	役職	氏名	就任 年月日	面積 (R5.1.1)		132.44km ²				
	副市長	ふじわら よしのり 藤原 良規 (S37.8.29生)	R3.12.9 [1期目]	人口密度 (R2国調)		292.0人/km ²				
		—	—	年少人口割合 (R2国調)		11.9%				
		—	—	老年人口割合 (R2国調)		33.9%				
	議長	たかせ ひろし 高瀬 洋 (S31.8.7生)	R5.12.1	住基台帳のうち 外国人住民 (R5.1.1)		619人				
		よしい としゆき 吉井 敏恭 (S25.2.21生)	R5.12.1	昼夜間人口比率 (R2国調)		96.6%				
	副議長			転入者数 A	転出者数 B	転入超過数 A-B (R5.1.1~R5.12.31)				
					867人	1,091人	△224人			
					未就学児待機児童数 (R5.4.1現在)		要介護認定率 (R5.4.30現在)			
					5人		20.8%			
				議員 (任期 R7.11.12 まで)						
				条例定数		現員 (うち女性)				
				16人		16人 (1人)				
				政党別等議員数 (うち女性)						
				公明党		1人 (0人)				
				日本共産党		1人 (0人)				
				無所属		14人 (1人)				
				選挙人名簿登録者数 (R5.9.1現在)						
				男	女	計				
				15,401人	17,104人	32,505人				
				職員数						
				区分	R5.4.1現在	人口千人当たり				
				全職員	717人	18.5人				
				うち普通会 計部門職員	228人	5.9人				
					うち一般行 政部門職員	184人	4.8人			
				法令等に基づく主な地域指定の状況 (R5.4.1現在) ○: 該当、-: 非該当						
				過疎地域 (全部)	過疎地域 (一部)	辺地	離島地域	豪雪地域	特定農山村 地域	振興山村
				-	-	○	-	-	○	-
				ふるさと納税の主な返礼品		マイナンバーカード保有率 R6.1.31現在				
				黒田庄和牛、「醸し人九平次」日 本酒、クリーニングサービス、 播州織		81.4%				
沿革		S27.4.1 合体 西脇町 日野村 重春村 比延庄村 (市制施行) (西脇市)								
		S29.3.30 編入 芳田村 (西脇市)								
		S35.1.1 町制施行 (黒田庄町)								
		H17.10.1 合体 西脇市 黒田庄町								
市の概要		【主な産業・経済等】		【主な観光・文化・歴史】						
		・「播州織」(先染綿織物国内シェア約70%) ・「播州毛鉤」(経済産業大臣指定伝統工芸品)、 播州釣針 (国内シェア90%) ・黒田庄和牛 (ブランド和牛「神戸ビーフ」の主 産地)		・東経135度と北緯35度 が交差する「日本のへそ」 ・国登録有形文化財「旧来 住家住宅」 ・国重要文化財「西脇小学 校」						
【花】	しばざくら	【木】	さくら	【鳥】	-					
【主な郷土出身者】		【マスコット】								
・横尾 忠則 (美術家) ・森脇 浩司 (元プロ野球監督) ・トータス松本 (ミュージシャン) ・十倉 雅和 (一般社団法人日本経済団体連合会会長) ・甲斐野 央 (プロ野球選手)・吉田 凌 (プロ野球選手)		-								

区 分	令和2(2020)年度決算	令和3(2021)年度決算	令和4(2022)年度決算
歳 入	31,372,744 千円 (52.3%)	22,631,459 千円 (△27.9%)	21,569,273 千円 (△4.7%)
一 般 財 源 等	14,451,018 千円 (6.3%)	14,195,331 千円 (△1.8%)	14,237,456 千円 (0.3%)
うち 地方 税	4,870,101 千円 (△0.5%)	4,843,621 千円 (△0.5%)	4,951,446 千円 (2.2%)
うち 地方 交付 税 ※臨時財政対策債含む	6,784,516 千円 (0.2%)	7,206,927 千円 (6.2%)	6,798,632 千円 (△5.7%)
歳 出	30,945,082 千円 (50.7%)	21,796,446 千円 (△29.6%)	21,246,100 千円 (△2.5%)
義 務 的 経 費	8,059,344 千円 (10.9%)	9,084,401 千円 (12.7%)	8,544,270 千円 (△5.9%)
うち 人 件 費	2,646,216 千円 (24.8%)	2,685,827 千円 (1.5%)	2,605,099 千円 (△3.0%)
うち 公 債 費 (うち繰上償還額)	1,836,966 千円 (6.7%) (0 千円)	1,893,676 千円 (3.1%) (0 千円)	2,041,813 千円 (7.8%) (0 千円)
うち 扶 助 費	3,576,162 千円 (4.4%)	4,504,898 千円 (26.0%)	3,897,358 千円 (△13.5%)
投 資 的 経 費	7,791,565 千円 (195.6%)	1,429,041 千円 (△81.7%)	867,147 千円 (△39.3%)
実 質 収 支	170,808 千円	773,940 千円	303,347 千円
地 方 債 現 在 高 (うち臨時財政対策債)	24,259,425 千円 (20.4%) (8,735,078 千円)	23,810,154 千円 (△1.9%) (8,477,015 千円)	22,201,958 千円 (△6.8%) (7,896,754 千円)
基 金 現 在 高 (うち財政調整基金)	9,873,705 千円 (4,925,978 千円)	10,212,056 千円 (5,017,754 千円)	10,862,638 千円 (5,412,057 千円)
財 政 規 模 ※臨時債発行可能額含む	11,872,415 千円	12,181,158 千円	11,852,105 千円
政 指 標 等			
経 常 収 支 比 率	90.4 %	87.3 %	91.5 %
実 質 赤 字 比 率	—	—	—
結 算 実 質 赤 字 比 率	—	—	—
実 質 公 債 費 比 率	(30～R2) 8.5 %	(R1～R3) 8.7 %	(R2～R4) 9.4 %
将 来 負 担 比 率	20.9 %	13.5 %	2.9 %
地 方 税 徴 収 率	97.1 %	97.8 %	98.1 %
財 政 力 指 数	(30～R2) 0.450	(R1～R3) 0.446	(R2～R4) 0.446
ラ ス パ イ レ ス 指 数	99.0	99.1	99.4

公共施設等の状況(R5.3.31現在) ※はR5.5.1現在 ☆はR5.4.1現在 上段：市町立の数							
幼 稚 園	※ 0/0 箇所	保 育 所	☆ 0/0 箇所	都 市 公 園 等 数	21 箇所	介 護 老 人 保 健 施 設	1 箇所
小 学 校	※ 8/8 校	認 こ ど も 定 園	☆ 0/8 箇所	都 市 計 画 区 域 内 人 口 1 人 当 た り (R4.3.31)	14.0 m ²	定 員 数	100 人
中 学 校	※ 4/4 校	病 院	1/2 箇所	地 域 包 括 支 援 セ ン タ ー	☆ 2 箇所	通 所 介 護 事 業 所	7 箇所
義 務 教 育 学 校 (小中一貫(9年))	※ 0/0 校	診 療 所	0/55 箇所	特 別 養 護 老 人 ホ ー ム	6 箇所	道 路 改 良 率 (R5.3.31)	66.4 %
高 等 学 校	※ 0/3 校	公 民 館	1 箇所	定 員 数	399 人	道 路 舗 装 率 (R5.3.31)	96.1 %
中 等 教 育 学 校 (中高一貫(6年))	※ 0/0 校	体 育 館	4 箇所	養 護 老 人 ホ ー ム	0 箇所	上 水 道 等 普 及 率 (R4.3.31)	99.60 %
特 別 支 援 学 校	※ 0/0 校	図 書 館	1 箇所	ケ ア ハ ウ ス	2 箇所	生 活 排 水 処 理 率 (R5.3.31)	100.0 %
				定 員 数	65 人		

人口等の推移	独自の人口対策
	<p>1. 子育て支援策</p> <ul style="list-style-type: none"> ・認定こども園等の3～5歳児の給食(副食費)の無償化 ・子育て応援ステーション『はひいく』(切れ目のない子育て支援窓口) ・にしわか学力向上の取組(実用英語検定助成、英語民間試験GTECの実施、ICT教育の充実など) ・小学6年生から中学3年生までを対象に塾や習い事に係る費用を助成(所得制限あり) ・妊婦と子育て中の女性を対象に運動をきっかけに参加者同士の交流を促す教室 <p>2. 高齢者支援策</p> <ul style="list-style-type: none"> ・公共交通の充実(デマンド型交通の運行など) ・健康運動教室『Ni-Co』 ・健康ポイント事業 <p>3. 医療制度</p> <ul style="list-style-type: none"> ・乳幼児等・子ども医療費助成事業(高校3年生までの医療費を無償化) ・乳幼児法定外予防接種助成事業(インフルエンザ等の予防接種費用を助成) <p>4. その他</p> <ul style="list-style-type: none"> ・企業連携型奨学金返還サポート事業(従業員が返還する奨学金の一部を負担する事業者を支援) ・農産プロジェクト(大学・民間企業と連携し、農業と日本酒醸造の研修を実施)

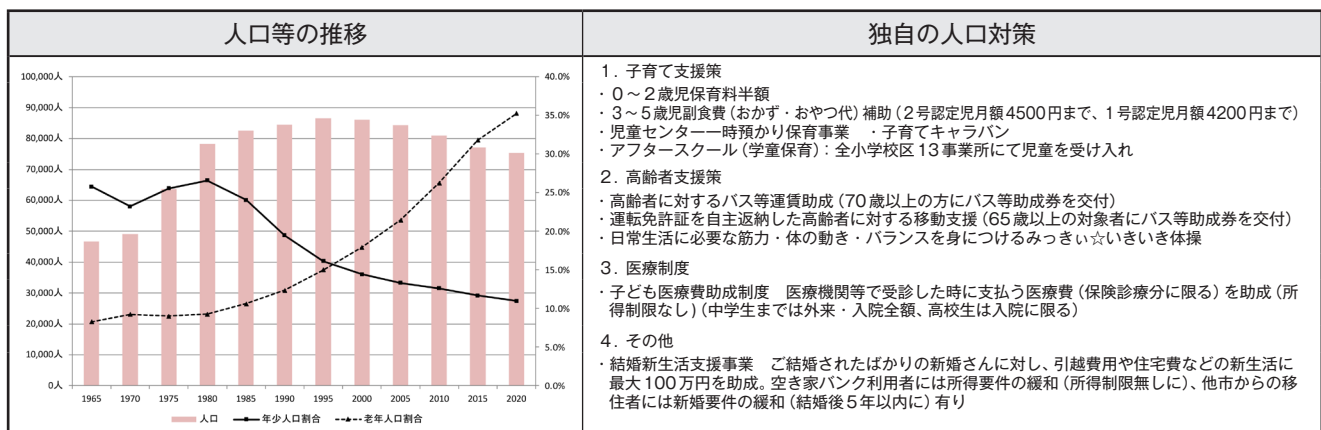
みきし 三木市		ホームページアドレス	https://www.city.miki.lg.jp/								
		Eメールアドレス	hishokoho@city.miki.lg.jp								
三木市章	団体コード	282154		区分	H27国調	R2国調	R5.1.1現在 住基台帳				
	所在地	673-0492 (個) (みきしうえのまるちょう) 三木市上の丸町 10番30号		人口 (増減率)	77,178人 (△4.7%)	75,294人 (△2.4%)	74,872人 (△0.9%)				
				世帯数 (増減率)	28,653世帯 (0.5%)	30,370世帯 (6.0%)	34,456世帯 (0.7%)				
市章の由来	TEL	(0794)82-2000		(R2国調) 産業別 就業人口	第1次産業	1,476人	(4.3%)				
「木(キ)」を3つ組み合わせ図 形化したもの。	FAX	(0794)82-9755 (総合政策部企画政策課)			第2次産業	10,547人	(30.9%)				
					第3次産業	22,066人	(64.7%)				
					総数	34,689人	※その他分類含む				
三木市長 R3.7.2 就任 R7.7.1 満了 (2) 期目  なかた かずひこ 仲田 一彦 (S47.11.5生)	役職	氏名	就任 年月日	面積 (R5.1.1)		176.51km ²					
	副市長	氏名	就任 年月日	人口密度 (R2国調)		426.6人/km ²					
		おおにし ひろし 大西 浩志 (S26.12.7生)	R3.8.4 [2期目]	年少人口割合 (R2国調)		11.0%					
		ごうだ ひとし 合田 仁 (S36.1.5生)	R3.8.4 [2期目]	老年人口割合 (R2国調)		35.3%					
	議長	氏名	就任 年月日	住基台帳のうち 外国人住民 (R5.1.1)		2,221人					
		まつばら くみこ 松原 久美子 (S41.6.9生)	R5.5.16	昼夜間人口比率 (R2国調)		100.9%					
	副議長	氏名	就任 年月日	転入者数 A	転出者数 B	転入超過数 A-B (R5.1.1~R5.12.31)					
		ふるた ひろあき 古田 寛明 (S25.6.13生)	R5.5.16	1,677人	2,055人	△378人					
					未就学児待機児童数 (R5.4.1現在)		要介護認定率 (R5.4.30現在)				
					0人		18.0%				
沿 革				議員 (任期 R9.4.30 まで)							
S29.6.1 合体 三木町 別所村 細川村 口吉川村 (市制施行) S29.7.1 合体 志染村 S30.7.1 〃 奥吉川村 中吉川村 北谷村 (吉川町設置) H17.10.24 編入 吉川町				条例定数		現員 (うち女性)					
				16人		16人 (4人)					
				政党別等議員数 (うち女性)				公明党		2人 (1人)	
								日本共産党		2人 (0人)	
								日本維新の会		1人 (1人)	
								無所属		11人 (2人)	
				選挙人名簿登録者数 (R5.9.1現在)							
				男	女	計					
				29,927人	32,793人	62,720人					
				職員数							
				区分	R5.4.1現在	人口千人当たり					
				全職員	565人	7.5人					
				うち普通会 計部門職員	512人	6.8人					
				うち一般行 政部門職員	323人	4.3人					
				法令等に基づく主な地域指定の状況 (R5.4.1現在) ○: 該当、-: 非該当							
				過疎地域 (全部)	過疎地域 (一部)	辺地	離島地域	豪雪地帯	特定農山村 地域	振興山村	
				-	-	○	-	-	-		
市の概要				ふるさと納税の主な返礼品							
【主な産業・経済等】		【主な観光・文化・歴史】		マイナンバーカード保有率 R6.1.31現在 74.7%							
・金物の製造・販売 ・酒米「山田錦」の生産 ・ゴルフ場		・三木ホースランドパーク ・山田錦の郷 (山田錦の館・ 吉川温泉よかたん) ・三木城跡と付城跡群 (国 史跡) ・あじさいフローラみき ・別所ゆめ街道 ・三木鉄道記念公園									
【花】 さつき		【木】 松		ふるさとと納税の主な返礼品							
【鳥】 -		【マスコット】 -		ゴルフ場利用券、オーイ!とんぼ ゴルフボール、金物関係、日本酒、 グリコアイスクリーム、ネスターリ ゾート神戸利用券、神戸ビーフ、折 畳ヘルメット、ぶどう等果物、家具							

北播磨




誇りを持って暮らせるまち 三木

区 分		令和2(2020)年度決算	令和3(2021)年度決算	令和4(2022)年度決算
歳入		41,287,480千円(29.3%)	37,044,106千円(△10.3%)	35,353,481千円(△4.6%)
一般財源等		22,074,751千円(3.6%)	23,297,950千円(5.5%)	23,110,994千円(△0.8%)
うち地方税		11,303,532千円(△1.6%)	11,251,144千円(△0.5%)	11,464,407千円(1.9%)
うち地方交付税 ※臨時財政対策債含む		6,175,606千円(△4.8%)	7,555,798千円(22.3%)	6,438,841千円(△14.8%)
歳出		41,009,945千円(29.0%)	36,050,823千円(△12.1%)	34,825,129千円(△3.4%)
義務的経費		16,204,919千円(11.8%)	18,438,721千円(13.8%)	17,151,641千円(△7.0%)
うち人件費		5,953,821千円(31.0%)	5,983,365千円(0.5%)	5,863,924千円(△2.0%)
うち公債費 (うち繰上償還額)	(0千円)	3,287,401千円(9.7%)	3,652,225千円(11.1%)	3,627,295千円(△0.7%)
うち扶助費		6,963,697千円(0.1%)	8,803,131千円(26.4%)	7,660,422千円(△13.0%)
投資的経費		2,724,929千円(2.1%)	2,591,782千円(△4.9%)	2,270,706千円(△12.4%)
実質収支		92,182千円	937,474千円	394,309千円
地方債現在高 (うち臨時財政対策債)	(14,114,357千円)	38,144,513千円(△0.3%)	37,706,949千円(△1.1%)	35,689,315千円(△5.4%)
基金現在高 (うち財政調整基金)	(2,436,153千円)	5,373,702千円	6,058,515千円	6,469,552千円
標準財政規模 ※臨時債発行可能額含む		18,951,801千円	19,811,182千円	19,300,512千円
政指	経常収支比率	94.7%	87.6%	93.3%
標	実質赤字比率	—	—	—
等	連結実質赤字比率	—	—	—
	実質公債費比率	(30~R2) 3.5%	(R1~R3) 4.6%	(R2~R4) 5.7%
	将来負担比率	39.6%	35.3%	26.8%
	地方税徴収率	95.6%	96.8%	97.3%
財政力指数		(30~R2) 0.705	(R1~R3) 0.690	(R2~R4) 0.681
ラスパイレス指数		100.0	100.7	101.0

公共施設等の状況(R5.3.31現在) ※はR5.5.1現在 ☆はR5.4.1現在 上段：市町立の数							
幼稚園	※ 4/4 箇所	保育所	☆ 1/1 箇所	都市公園等数	114 箇所	介護老人保健施設	3 箇所
小学校	※ 13/13 校	認可こども園	☆ 1/14 箇所	都市計画区域内人口1人当たり(R4.3.31)	46.7 m ²	定員数	200 人
中学校	※ 6/6 校	病院	0/6 箇所	地域包括支援センター	☆ 1 箇所	通所介護事業所	13 箇所
義務教育学校(小中一貫(9年))	※ 0/0 校	診療所	0/94 箇所	特別養護老人ホーム	8 箇所	道路改良率(R5.3.31)	63.7 %
高等学校	※ 0/4 校	公民館	12 箇所	定員数	468 人	道路舗装率(R5.3.31)	92.1 %
中等教育学校(中高一貫(6年))	※ 0/0 校	体育館	4 箇所	養護老人ホーム	1 箇所	定員数	50 人
特別支援学校	※ 1/1 校	図書館	3 箇所	ケアハウス	4 箇所	定員数	75 人
						生活排水処理率(R5.3.31)	99.96 %
							97.8 %



北播磨

おのし 小野市		ホームページアドレス	https://www.city.ono.hyogo.jp/							
		Eメールアドレス	kikakuseisaku@city.ono.hyogo.jp							
小野市章	団体コード	282189		区分	H27国調	R2国調	R5.1.1現在 住基台帳			
	所在地	675-1380 (個) (おのしなかしまちょう) 小野市中島町531番地		人口 (増減率)	48,580人 (△2.2%)	47,562人 (△2.1%)	47,451人 (△0.8%)			
				世帯数 (増減率)	16,860世帯 (2.4%)	17,810世帯 (5.6%)	20,517世帯 (0.2%)			
市章の由来	TEL	(0794)63-1000		(R2国調) 産業別 就業人口	第1次産業	647人 (2.8%)				
「小」を図案化し、ひらがなの「の」で囲ったもので、円形は市民の融和と団結を意味し、将来の飛躍と発展を象徴している。	FAX	(0794)63-6600 (総務部総務課)			第2次産業	8,486人 (37.3%)				
					第3次産業	13,628人 (59.9%)				
				総数		23,363人 ※その他分類含む				
小野市長 R5.2.7 就任 R9.2.6 満了 (7) 期目  <small>ほうらい つとむ</small> 蓬菜 務 (S21.5.20生)	役職	氏名	就任年月日	面積 (R5.1.1)		93.70km ²				
	副市長	ふじい ふとし 藤井 大 (S35.2.16生)	R2.10.1 [1期目]	人口密度 (R2国調)		511.7人/km ²				
		ふじわら ひろゆき 藤原 博之 (S40.5.31生)	R5.10.1 [1期目]	年少人口割合 (R2国調)		13.4%				
		—	—	老年人口割合 (R2国調)		29.3%				
	議長	やまもと ごろう 山本 悟朗 (S39.1.19生)	R5.5.9	住基台帳のうち 外国人住民 (R5.1.1)		1,129人				
		副議長	きし しんご 喜始 真吾 (S30.3.29生)	R5.5.9	昼夜間人口比率 (R2国調)		101.6%			
					転入者数 A	転出者数 B	転入超過数 A-B (R5.1.1~R5.12.31)			
					1,208人	1,335人	△127人			
					未就学児待機児童数 (R5.4.1現在)		要介護認定率 (R5.4.30現在)			
					0人		17.6%			
				議員 (任期 R9.4.30 まで)						
				条例定数		現員 (うち女性)				
				16人		16人 (7人)				
				政党別等議員数 (うち女性)						
				公明党		2人 (1人)				
				日本共産党		1人 (0人)				
				日本維新の会		1人 (0人)				
				無所属		12人 (6人)				
				選挙人名簿登録者数 (R5.9.1現在)						
				男	女	計				
				18,849人	20,096人	38,945人				
				職員数						
				区分	R5.4.1現在	人口千人当たり				
				全職員	347人	7.3人				
				うち普通会計 部門職員	310人	6.5人				
				うち一般行政 部門職員	195人	4.1人				
				法令等に基づく主な地域指定の状況 (R5.4.1現在) ○: 該当、-: 非該当						
				過疎地域 (全部)	過疎地域 (一部)	辺地	離島地域	豪雪地帯	特定農山村 地域	振興山村
				-	-	-	-	-	-	
				ふるさと納税の主な返礼品		マイナンバーカード保有率 R6.1.31現在				
				ライオンボディソープ hadakara、 季節の野菜セット、手動芝刈機		81.7%				
				ひまわり君 						

北播磨

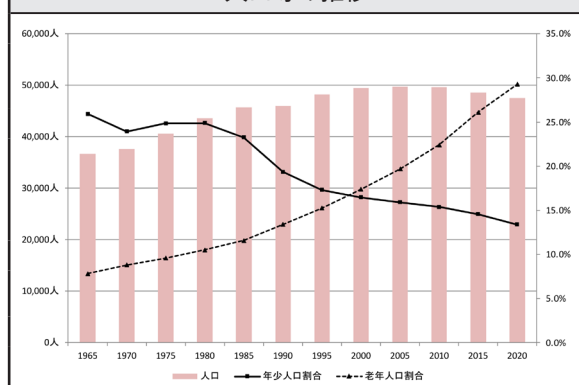
人いきいき まちわくわく ハートフルシティおの

区 分	令和2(2020)年度決算	令和3(2021)年度決算	令和4(2022)年度決算	
歳 入	26,436,030 千円 (5.7%)	23,283,281 千円 (△11.9%)	22,789,791 千円 (△2.1%)	
一 般 財 源 等	13,832,363 千円 (4.9%)	13,800,002 千円 (△0.2%)	14,851,115 千円 (7.6%)	
うち 地方 税	7,263,645 千円 (△0.7%)	7,238,592 千円 (△0.3%)	7,485,237 千円 (3.4%)	
うち 地方 交付 税 ※臨時財政対策債含む	3,432,642 千円 (△0.4%)	3,459,664 千円 (0.8%)	3,597,723 千円 (4.0%)	
歳 出	25,645,521 千円 (4.9%)	22,177,690 千円 (△13.5%)	22,188,132 千円 (0.0%)	
義 務 的 経 費	9,908,196 千円 (9.4%)	11,174,658 千円 (12.8%)	10,448,535 千円 (△6.5%)	
うち 人 件 費	3,460,207 千円 (20.6%)	3,494,802 千円 (1.0%)	3,492,809 千円 (△0.1%)	
うち 公 債 費 (うち繰上償還額)	1,987,960 千円 (8.3%) (0 千円)	2,100,780 千円 (5.7%) (0 千円)	2,130,301 千円 (1.4%) (0 千円)	
うち 扶 助 費	4,460,029 千円 (2.5%)	5,579,076 千円 (25.1%)	4,825,425 千円 (△13.5%)	
投 資 的 経 費	2,516,035 千円 (△65.3%)	3,574,746 千円 (42.1%)	3,067,535 千円 (△14.2%)	
実 質 収 支	392,335 千円	785,576 千円	423,023 千円	
地 方 債 現 在 高 (うち臨時財政対策債)	21,695,059 千円 (0.6%) (9,317,573 千円)	21,515,871 千円 (△0.8%) (8,717,686 千円)	21,188,210 千円 (△1.5%) (8,208,224 千円)	
基 金 現 在 高 (うち財政調整基金)	8,356,414 千円 (4,424,652 千円)	8,517,259 千円 (4,636,152 千円)	8,367,675 千円 (4,542,252 千円)	
財 政 指 標 等	標準財政規模 ※臨時債発行可能額含む	11,570,912 千円	12,116,304 千円	11,845,543 千円
経 常 収 支 比 率	90.7 %	90.5 %	89.6 %	
実 質 赤 字 比 率	—	—	—	
連 結 実 質 赤 字 比 率	—	—	—	
実 質 公 債 費 比 率	(30～R2) 4.6 %	(R1～R3) 6.2 %	(R2～R4) 7.3 %	
将 来 負 担 比 率	5.7 %	2.1 %	0.5 %	
地 方 税 徴 収 率	97.4 %	98.1 %	98.3 %	
財 政 力 指 数	(30～R2) 0.721	(R1～R3) 0.712	(R2～R4) 0.703	
ラ ス パ イ レ ス 指 数	100.3	100.3	100.1	

公共施設等の状況(R5.3.31現在) ※はR5.5.1現在 ☆はR5.4.1現在 上段：市町立の数




幼 稚 園	※ $\frac{2}{2}$ 箇所	保 育 所	☆ $\frac{0}{8}$ 箇所	都 市 公 園 等 数	22 箇所	介 護 老 人 保 健 施 設	3 箇所
小 学 校	※ $\frac{8}{8}$ 校	認 こ ど も 定 園	☆ $\frac{0}{6}$ 箇所	都 市 計 画 区 域 内 人 口 1 人 当 た り (R4.3.31)	10.0 m ²	定 員 数	200 人
中 学 校	※ $\frac{4}{4}$ 校	病 院	$\frac{1}{5}$ 箇所	地 域 包 括 支 援 セ ン タ ー	☆ 1 箇所	通 所 介 護 事 業 所	9 箇所
義 務 教 育 学 校 (小中一貫(9年))	※ $\frac{0}{0}$ 校	診 療 所	$\frac{0}{56}$ 箇所	特 別 養 護 老 人 ホ ー ム	6 箇所	道 路 改 良 率 (R5.3.31)	77.1 %
高 等 学 校	※ $\frac{0}{2}$ 校	公 民 館	0 箇所	定 員 数	387 人	道 路 舗 装 率 (R5.3.31)	96.6 %
中 等 教 育 学 校 (中高一貫(6年))	※ $\frac{0}{0}$ 校	体 育 館	3 箇所	養 護 老 人 ホ ー ム	0 箇所	上 水 道 等 普 及 率 (R4.3.31)	100.00 %
特 別 支 援 学 校	※ $\frac{1}{1}$ 校	図 書 館	1 箇所	ケ ア ハ ウ ス	1 箇所	生 活 排 水 処 理 率 (R5.3.31)	99.6 %
				定 員 数	16 人		

人口等の推移



独自の人口対策

- 子育て支援策
 - 法人保育所・認定こども園と連携して「待機児童ゼロ」を継続中
 - 年中無休の子育て支援拠点「児童館チャイコム」を広大な芝生広場を備えた「ひまわりの丘公園」で運営
 - 0～2歳児に係る保育所・認定こども園の保育料負担を国基準よりも30%削減
- 高齢者支援策
 - 筋力の維持・向上を図るため、自主グループが主体的に運営する「いきいき100歳体操」の支援
 - 認知症高齢者を早期に発見し適切な治療につなげるため、かかりつけ医による「もの忘れ検診」を実施
 - 高齢者や障がい者宅の玄関先で毎週ごみ収集「ハートフルごみ収集」
 - 運転免許証を持たない75歳以上の方等が、通常の半額程度で利用できるタクシー「らん♡らんタクシー」を運行
- 医療制度
 - 高校3年生までの医療費を所得制限なしで完全無料化
 - 5種類のがん検診(肺・胃・大腸・乳・子宮)の受診料について、75歳以上に加え節目年齢無料を実施
- その他
 - コミュニティバス「らん♡らんバス」を9台体制で運行(65歳以上、小学生以下、障がい者の方は無料)
 - 警察官OBら専任職員11人、8台体制による「安全安心パトロール」の実施




かさいし 加西市		ホームページアドレス	https://www.city.kasai.hyogo.jp/							
		Eメールアドレス	seisaku@city.kasai.lg.jp							
加西市章	団体コード	282201		区分	H27国調	R2国調	R5.1.1現在 住基台帳			
	所在地	675-2395 (個) (かさいしほうじょうちょうよこお) 加西市北条町横尾 1000番地		人口 (増減率)	44,313人 (△7.7%)	42,700人 (△3.6%)	42,265人 (△1.1%)			
				世帯数 (増減率)	15,364世帯 (1.2%)	16,245世帯 (5.7%)	18,319世帯 (0.7%)			
市章の由来	TEL	(0790)42-1110		(R2国調) 産業別 就業人口	第1次産業	796人 (3.9%)				
加西の「力」を二つ組み合わせて円形に図案化し、「西」をかたどった市章で「和と団結」及び、明るく豊かに躍進する「平和都市」加西を象徴。	FAX	(0790)43-1800 (総務部総務課)			第2次産業	8,648人 (42.5%)				
					第3次産業	10,886人 (53.5%)				
					総数	21,384人 ※その他分類含む				
加西市長 R5.6.17 就任 R9.6.16 満了 (1) 期目  たかはし はるひこ 高橋 晴彦 (S33.1.2生)	役職	氏名	就任 年月日	面積 (R5.1.1)		150.22km ²				
	副市長	井上 利八 (S34.1.2生)	R5.7.11 [1期目]	人口密度 (R2国調)		282.8人/km ²				
		-		-		年少人口割合 (R2国調)		10.8%		
	議長	丸岡 弘満 (S49.5.11生)	R5.6.2	老年人口割合 (R2国調)		33.8%				
		-		-		住基台帳のうち 外国人住民 (R5.1.1)		1,338人		
	副議長	高見 博道 (S36.5.26生)	R5.6.2	昼夜間人口比率 (R2国調)		107.5%				
		-		-		転入者数 A	転出者数 B	転入超過数 A-B (R5.1.1~R5.12.31)		
				1,042人	1,116人	△74人				
				未就学児待機児童数 (R5.4.1現在)		要介護認定率 (R5.4.30現在)				
				0人		19.3%				
沿革				議員 (任期 R9.5.21 まで)						
S30. 1.15 合体		北条町 富田村 賀茂村 下里村 (北条町設置)		条例定数		現員 (うち女性)				
S30. 3. 1		在田村 多加野村 西在田村 (泉町設置)		15人		15人 (3人)				
S30. 3.30		九会村 富合村 (加西町設置)		政党別等議員数 (うち女性)						
S42. 4. 1		北条町 泉町 加西町 (市制施行)		公明党		1人 (0人)				
				日本維新の会		1人 (0人)				
				無所属		13人 (3人)				
				選挙人名簿登録者数 (R5.9.1現在)						
				男	女	計				
				17,237人	18,207人	35,444人				
				職員数						
				区分	R5.4.1現在	人口千人当たり				
				全職員	559人	13.2人				
				うち普通会 計部門職員	282人	6.7人				
				うち一般行 政部門職員	202人	4.8人				
				法令等に基づく主な地域指定の状況 (R5.4.1現在) ○：該当、-：非該当						
				過疎地域 (全部)	過疎地域 (一部)	辺地	離島地域	豪雪地域	特定農山村 地域	振興山村
				-	-	-	-	-	-	
市の概要				ふるさと納税の主な返礼品		マイナンバーカード保有率 R6.1.31現在				
【主な産業・経済等】		【主な観光・文化・歴史】		アラジン グラファイトトースター、 オールパンゼロクリア、神戸牛		77.3%				
・家電製品・蓄電池・金属製品製造業、地場産業の播州織 ・加西米「根日女みらい」、加西ぶどう「加西ゴールドンベリーA」(ひょうご安心ブランド認定)、ブラックビート、大根、加西とまと、加西いちご、酒造好適米山田錦、アスパラガスなど		・気球の飛ばまち ・鷗野飛行場跡・soraかさい ・播磨国風土記の里・赤穂義士ゆかりの地 ・北条節句祭り・田遊び・鬼会 ・兵庫県立フラワーセンター ・北条鉄道 ・玉丘史跡公園・五右衛門								
【花】	サルビア	【木】	カシ	【鳥】	-					
【主な郷土出身者】		【マスコット】		ふるさと観光大使 ねっぴ〜 						
・(故)宮崎 奕保(曹洞宗大本山永平寺第78世貫主) ・(故)大谷 武一(ラジオ体操考案者) ・(故)小篠 綾子(ファッションデザイナー) ・永田 萌(絵本作家) ・ななじ 眺(少女漫画家)										

北播磨

区 分	令和2(2020)年度決算	令和3(2021)年度決算	令和4(2022)年度決算
歳入	31,618,894千円(36.9%)	28,928,717千円(△8.5%)	27,885,167千円(△3.6%)
一般財源等	18,288,873千円(21.8%)	20,346,821千円(11.3%)	19,956,078千円(△1.9%)
うち地方税	6,944,203千円(△2.9%)	6,767,895千円(△2.5%)	7,075,002千円(4.5%)
うち地方交付税 ※臨時財政対策債含む	4,377,750千円(5.9%)	4,968,479千円(13.5%)	4,329,319千円(△12.9%)
歳出	30,582,516千円(36.0%)	27,860,286千円(△8.9%)	27,192,475千円(△2.4%)
義務的経費	8,821,406千円(10.7%)	10,046,626千円(13.9%)	9,614,300千円(△4.3%)
うち人件費	3,589,577千円(40.5%)	3,746,147千円(4.4%)	3,678,190千円(△1.8%)
うち公債費 (うち繰上償還額)	1,835,315千円(2.3%) (0千円)	1,958,951千円(6.7%) (0千円)	1,997,059千円(1.9%) (0千円)
うち扶助費	3,396,514千円(△6.1%)	4,341,528千円(27.8%)	3,939,051千円(△9.3%)
投資的経費	2,405,798千円(△4.6%)	1,866,245千円(△22.4%)	1,999,946千円(7.2%)
実質収支	695,035千円	988,637千円	613,750千円
地方債現在高 (うち臨時財政対策債)	20,187,945千円(1.6%) (9,036,735千円)	19,692,890千円(△2.5%) (8,968,406千円)	18,573,526千円(△5.7%) (8,362,263千円)
基金現在高 (うち財政調整基金)	5,446,351千円 (2,019,731千円)	8,402,345千円 (3,255,505千円)	10,189,233千円 (3,894,514千円)
財政指標等	標準財政規模 ※臨財債発行可能額含む 11,932,625千円	12,455,071千円	12,042,910千円
経常収支比率	93.9%	90.4%	94.9%
実質赤字比率	—	—	—
連結実質赤字比率	—	—	—
実質公債費比率	(30~R2) 8.1%	(R1~R3) 8.5%	(R2~R4) 9.3%
将来負担比率	46.6%	4.5%	△22.0%
地方税徴収率	96.6%	97.3%	97.5%
財政力指数	(30~R2) 0.662	(R1~R3) 0.645	(R2~R4) 0.634
ラスパイレス指数	99.8	99.3	99.7

公共施設等の状況(R5.3.31現在) ※はR5.5.1現在 ☆はR5.4.1現在 上段：市町立の数							
幼稚園	※ 0/0 箇所	保育所	☆ 0/1 箇所	都市公園等数	12 箇所	介護老人保健施設	2 箇所
小学校	※ 11/11 校	認可こども園	☆ 4/11 箇所	都市計画区域内人口1人当たり(R4.3.31)	5.0 m ²	定員数	100 人
中学校	※ 4/4 校	病院	1/4 箇所	地域包括支援センター	☆ 1 箇所	通所介護事業所	4 箇所
義務教育学校(小中一貫(9年))	※ 0/0 校	診療所	0/49 箇所	特別養護老人ホーム	4 箇所	道路改良率(R5.3.31)	34.6%
高等学校	※ 0/2 校	公民館	4 箇所	定員数	294 人	道路舗装率(R5.3.31)	82.4%
中等教育学校(中高一貫(6年))	※ 0/0 校	体育館	2 箇所	養護老人ホーム	0 箇所	定員数	0 人
特別支援学校	※ 1/1 校	図書館	1 箇所	ケアハウス	2 箇所	定員数	90 人
						生活排水処理率(R5.3.31)	99.9%

人口等の推移	独自の人口対策
<p>人口等の推移のグラフ。1965年から2020年までの人口、年少人口割合、老年人口割合を示す。人口は増加傾向、年少人口割合は減少傾向、老年人口割合は増加傾向を示している。</p>	<p>1. 子育て支援策</p> <ul style="list-style-type: none"> ・保健所・認定こども園の保育料の無料化(0歳~5歳児) ・全保育・学校施設の給食の無料化 ・乳幼児・こどもの医療費の無料化(高校3年生まで) ・乳幼児を養育する世帯にオムツ等の無料化(生後3ヶ月~満1歳) ・病児病後児保育の無料化 <p>2. その他支援策</p> <ul style="list-style-type: none"> ・加西市新規就農者支援事業(経営自立安定化支援、施設機械整備支援、農地賃借料助成、住宅費助成) ・加西市就農研修受入農業者支援事業(研修受入制度) ・加西市UJIターン促進補助金交付制度 ・加西市大学生等遠距離通学定期券購入助成金交付制度 ・保育教諭就労支援一時金 ・新婚世帯向け家賃補助制度 ・若者世帯定住促進住宅補助制度

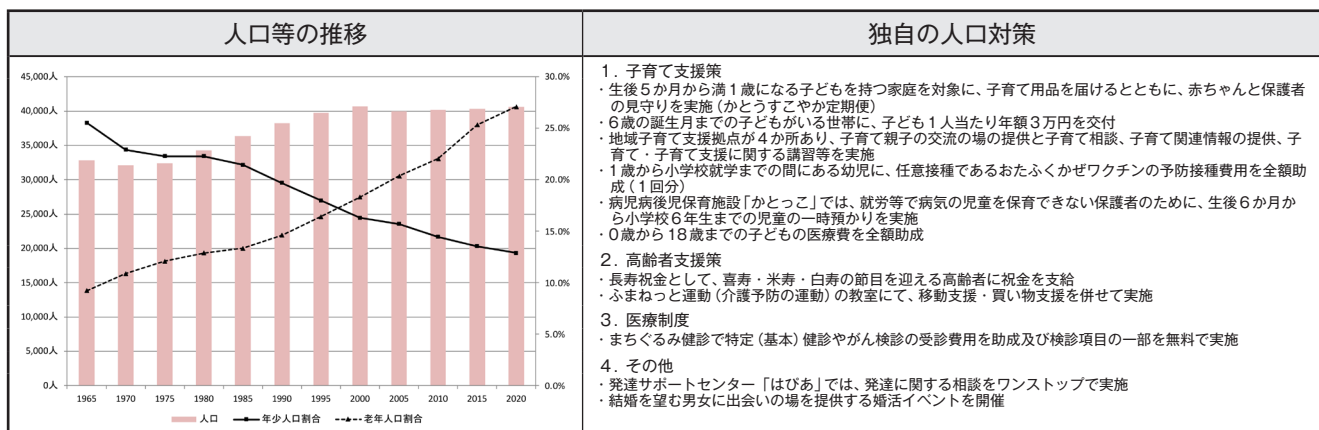
かとうし 加東市		ホームページアドレス	https://www.city.kato.lg.jp/							
		Eメールアドレス	kato@city.kato.lg.jp							
加東市章	団体コード	282286		区分	H27国調	R2国調	R5.1.1現在 住基台帳			
	所在地	673-1493 (個) (かとうしやしろ) 加東市社50番地		人口 (増減率)	40,310人 (0.3 %)	40,645人 (0.8 %)	39,719人 (△0.3 %)			
				世帯数 (増減率)	15,086世帯 (6.7 %)	17,070世帯 (13.2 %)	17,347世帯 (0.7 %)			
市章の由来	TEL	(0795)42-3301		(R2国調) 産業別 就業人口	第1次産業	911人 (4.5 %)				
加東市の頭文字「K」を図案化したもので、豊かな自然と共生する人々の伸びやかな活力に満ちたふれあいの田園都市を表したものの。	FAX	(0795)42-7375 (総務財政部総務財政課)			第2次産業	7,641人 (37.9 %)				
					第3次産業	11,600人 (57.6 %)				
				総数	20,983人 ※その他分類含む					
加東市長 R4.4.30 就任 R8.4.29 満了 (1) 期目  いわね ただし 岩根 正 (S30.4.6生)	役職	氏名	就任年月日	面積 (R5.1.1)		157.55km ²				
	副市長	氏名	こばやし かつなり 小林 勝成 (S39.5.13生)	R4.5.18 [1期目]	人口密度 (R2国調)		258.0人/km ²			
		氏名	—	—	年少人口割合 (R2国調)		12.9%			
		氏名	—	—	老年人口割合 (R2国調)		27.1%			
	議長	氏名	たかせ しゅんすけ 高瀬 俊介 (S21.12.19生)	R4.11.8	住基台帳のうち 外国人住民 (R5.1.1)		1,557人			
		氏名	はせがわ みきお 長谷川 幹雄 (S32.7.15生)	R4.11.8	昼夜間人口比率 (R2国調)		108.6%			
	副議長	氏名	—	—	転入者数 A	転出者数 B	転入超過数 A-B (R5.1.1~R5.12.31)			
					1,442人	1,476人	△34人			
					未就学児待機児童数 (R5.4.1現在)		要介護認定率 (R5.4.30現在)			
					0人		17.5%			
				議員 (任期 R8.10.31 まで)						
				条例定数		現員 (うち女性)				
				16人		16人 (4人)				
				政党別等議員数 (うち女性)						
				公明党		1人 (0人)				
				日本共産党		1人 (0人)				
				無所属		14人 (4人)				
				選挙人名簿登録者数 (R5.9.1現在)						
				男	女	計				
				15,773人	16,344人	32,117人				
				職員数						
				区分	R5.4.1現在	人口千人当たり				
				全職員	480人	12.1人				
				うち普通会 計部門職員	287人	7.2人				
					うち一般行 政部門職員	228人	5.7人			
				法令等に基づく主な地域指定の状況 (R5.4.1現在) ○: 該当、-: 非該当						
				過疎地域 (全部)	過疎地域 (一部)	辺地	離島地域	豪雪地域	特定農山村 地域	振興山村
				-	-	○	-	○	-	
				ふるさと納税の主な返礼品		マイナンバーカード保有率 R6.1.31現在				
				洗濯用洗剤・柔軟剤、 Yogibo(ピースソファ)、加東市 産山田錦使用の日本酒、ゴルフ 場プレー券、やしろの桃		75.7%				
沿革		S29. 3.31 合体 滝野町 加茂村 (滝野町)								
		S30. 3.31 " 社町 福田村 米田村 上福田村 鴨川村 (社町)								
		" " 中東条村 上東条村 (東条町)								
		H18. 3.20 " 社町 滝野町 東条町 (市制施行)								
市の概要										
【主な産業・経済等】				【主な観光・文化・歴史】						
・北播磨の交通の要衝にあり、4つの工業団地に製造業・流通業が進出 ・国内生産量の約9割を誇る釣り針「播州針」や鯉のぼりなどの伝統産業 ・酒造好適米「山田錦」の栽培も盛んで、日本酒の最高級の原料として全国各地に出荷 ・県内最大の栽培面積を誇る加東市の新たな特産品「もち麦(キラリモチ)」				・北播磨随一の集客を誇る東条湖おもちゃ王国 ・闘竜灘、三草山、東条湖など歴史的、文化的な「加東遺産10選」 ・トリックアートやARを楽しめる加東アート館						
【花】	コスモス	【木】	さくら	【鳥】	-					
【主な郷土出身者】				【マスコット】						
・(故)森 月城 (日本画家)・軒上 泊 (作家) ・(故)坂本 遼 (詩人)・杉山康人 (チューバ奏者) ・山口衛里 (元陸上競技選手、陸上競技指導者) ・下山真二 (元プロ野球選手)・角中央奈 (自転車競技選手) ・(故)榎倉香仰 (えのくらこうせん) (書家) ・鎌川泰果 (プロゴルファー)				加東伝の助 						




山よし！技よし！文化よし！ 夢がきらめく☆元気なまち 加東

区 分	令和2(2020)年度決算	令和3(2021)年度決算	令和4(2022)年度決算
歳 入	24,967,131 千円 (30.3%)	26,432,419 千円 (5.9%)	23,192,133 千円 (△ 12.3%)
一 般 財 源 等	15,018,862 千円 (8.4%)	15,816,155 千円 (5.3%)	15,898,624 千円 (0.5%)
うち 地方 税	6,864,374 千円 (△ 0.4%)	6,758,795 千円 (△ 1.5%)	7,040,706 千円 (4.2%)
うち 地方 交付 税 ※臨時財政対策債含む	4,506,559 千円 (4.9%)	5,066,144 千円 (12.4%)	4,964,729 千円 (△ 2.0%)
歳 出	24,261,519 千円 (31.3%)	25,795,623 千円 (6.3%)	22,660,197 千円 (△ 12.2%)
義 務 的 経 費	8,732,234 千円 (12.8%)	9,817,134 千円 (12.4%)	9,554,852 千円 (△ 2.7%)
うち 人 件 費	2,975,148 千円 (28.9%)	3,005,702 千円 (1.0%)	3,122,594 千円 (3.9%)
うち 公 債 費 (うち繰上償還額)	2,162,647 千円 (7.1%) (0 千円)	2,291,788 千円 (6.0%) (0 千円)	2,431,104 千円 (6.1%) (0 千円)
うち 扶 助 費	3,594,439 千円 (5.3%)	4,519,644 千円 (25.7%)	4,001,154 千円 (△ 11.5%)
投 資 的 経 費	2,420,333 千円 (8.8%)	6,403,462 千円 (164.6%)	3,440,252 千円 (△ 46.3%)
実 質 収 支	618,220 千円	567,484 千円	455,747 千円
地 方 債 現 在 高 (うち臨時財政対策債)	21,781,445 千円 (△ 2.1%) (9,176,645 千円)	23,701,469 千円 (8.8%) (9,110,009 千円)	23,737,608 千円 (0.2%) (8,610,678 千円)
基 金 現 在 高 (うち財政調整基金)	14,220,256 千円 (6,029,448 千円)	14,542,380 千円 (6,347,541 千円)	14,541,136 千円 (6,494,143 千円)
財 政 規 模 ※臨時債発行可能額含む	12,043,003 千円	12,644,029 千円	12,544,892 千円
政 指 標 等			
経 常 収 支 比 率	88.6 %	84.8 %	88.7 %
実 質 赤 字 比 率	—	—	—
結 算 実 質 赤 字 比 率	—	—	—
実 質 公 債 費 比 率	(30 ~ R2) 5.1 %	(R1 ~ R3) 5.4 %	(R2 ~ R4) 6.0 %
将 来 負 担 比 率	— %	△ 86.4 %	△ 90.0 %
地 方 税 徴 収 率	95.8 %	97.0 %	97.2 %
財 政 力 指 数	(30 ~ R2) 0.686	(R1 ~ R3) 0.666	(R2 ~ R4) 0.641
ラ ス パ イ レ ス 指 数	99.2	99.0	98.7

北播磨

公共施設等の状況(R5.3.31現在) ※はR5.5.1現在 ☆はR5.4.1現在 上段：市町立の数							
幼 稚 園	※ 0/1 箇所	保 育 所	☆ 0/4 箇所	都 市 公 園 等 数	50 箇所	介 護 老 人 保 健 施 設	2 箇所
小 学 校	※ 7/8 校	認 こ ど も 定 園	☆ 2/12 箇所	都 市 計 画 区 域 内 人 口 1 人 当 た り (R4.3.31)	57.4 m ²	定 員 数	100 人
中 学 校	※ 2/3 校	病 院	1/3 箇所	地 域 包 括 支 援 セ ン タ ー	☆ 1 箇所	通 所 介 護 事 業 所	7 箇所
義 務 教 育 学 校 (小中一貫(9年))	※ 1/1 校	診 療 所	0/42 箇所	特 別 養 護 老 人 ホ ー ム	4 箇所	道 路 改 良 率 (R5.3.31)	54.0 %
高 等 学 校	※ 0/1 校	公 民 館	3 箇所	定 員 数	214 人	道 路 舗 装 率 (R5.3.31)	94.2 %
中 等 教 育 学 校 (中高一貫(6年))	※ 0/0 校	体 育 館	4 箇所	養 護 老 人 ホ ー ム	0 箇所	上 水 道 等 普 及 率 (R4.3.31)	99.12 %
特 別 支 援 学 校	※ 0/0 校	図 書 館	3 箇所	ケ ア ハ ウ ス	0 箇所	生 活 排 水 処 理 率 (R5.3.31)	100 ※ %
				定 員 数	0 人		



たかちよう 多可町		ホームページアドレス	https://www.town.taka.lg.jp/							
		Eメールアドレス	kikaku@town.taka.lg.jp							
多可町章	団体コード	283657		区分	H27国調	R2国調	R5.1.1現在 住基台帳			
	所在地	679-1192 (個) (たかくんたかちようなかむらまち) 多可郡多可町中区 中村町123番地		人口 (増減率)	21,200人 (△8.2%)	19,261人 (△9.1%)	19,463人 (△1.5%)			
				世帯数 (増減率)	6,665世帯 (△0.7%)	6,562世帯 (△1.5%)	7,710世帯 (0.6%)			
町章の由来	TEL	(0795)32-2380		(R2国調) 産業別 就業人口	第1次産業	357人 (3.7%)				
多可町の「多」を図案化。躍動する人の姿を織り込み、飛躍と発展を表現している。	FAX	(0795)32-2349 (総務課)			第2次産業	4,013人 (41.7%)				
					第3次産業	5,242人 (54.5%)				
					総数	9,948人 ※その他分類含む				
多可町長 R3.11.27 就任 R7.11.26 満了 (2) 期目  よしだ かずし 吉田 一四 (S31.6.28生)	役職	氏名	就任年月日	面積 (R5.1.1)	185.19km ²					
	副町長	氏名	さとう あきひろ 佐藤 彰浩 (S40.9.16生)	R3.4.1 [1期目]	人口密度 (R2国調)	104.0人/km ²				
		氏名	—	—	年少人口割合 (R2国調)	10.2%				
		氏名	—	—	老年人口割合 (R2国調)	38.3%				
	議長	氏名	ひはら しげき 日原 茂樹 (S33.10.18生)	R5.12.4	住基台帳のうち 外国人住民 (R5.1.1)	366人				
		氏名	よしだ まさよし 吉田 政義 (S22.3.28生)	R5.12.4	昼夜間人口比率 (R2国調)	89.4%				
	副議長	氏名	—	—	転入者数 A	転出者数 B	転入超過数 A-B (R5.1.1~R5.12.31)			
		氏名	—	—	249人	447人	△198人			
					未就学児待機児童数 (R5.4.1現在)	0人				
					要介護認定率 (R5.4.30現在)	18.0%				
				議員 (任期 R7.11.26 まで)						
				条例定数	現員 (うち女性)					
				14人	14人 (1人)					
				政党別等議員数 (うち女性)						
				日本共産党	1人 (0人)					
				公明党	1人 (0人)					
				無所属	12人 (1人)					
				選挙人名簿登録者数 (R5.9.1現在)						
				男	女	計				
				7,979人	8,569人	16,548人				
				職員数						
				区分	R5.4.1現在	人口千人当たり				
				全職員	196人	10.1人				
				うち普通会 計部門職員	169人	8.7人				
					うち一般行 政部門職員	142人	7.3人			
				法令等に基づく主な地域指定の状況 (R5.4.1現在) ○: 該当、-: 非該当						
				過疎地域 (全部)	過疎地域 (一部)	辺地	離島地域	豪雪地域	特定農山村 地域	振興山村
				○	-	○	-	○	○	
				ふるさと納税の主な返礼品						
				手間を惜しまず100日間丁寧 に育てた「播州百日どり」1羽 セット(もも肉、むね肉、ささみ、 肝、砂肝、手羽先、手羽元)						
				マイナンバーカード保有率 R6.1.31現在						
				76.9%						
沿革										
T13. 4. 1 町制施行(中町)										
S29. 3.25 合体 野間谷村 大和村(八千代村)										
S30. 1. 1 " 松井庄村 杉原谷村(加美村)										
S35. 1. 1 町制施行(加美町)										
" " (八千代町)										
H17.11. 1 合体 中町 加美町 八千代町										
町の概要										
【主な産業・経済等】				【主な観光・文化・歴史】						
・酒米の王様「山田錦」発祥の里で栄えてきた農業 ・独自の先染め織物として発展してきた播州織				・千ヶ峰、笠形山、妙見山 ・手漉き和紙「杉原紙」 ・東山古墳群、多可寺遺跡、播州歌舞伎 ・「敬老の日」発祥のまちオリジナルソング「さっとありがとう」 ・「敬老文化」のまち宣言 ・ラベンダーパーク多可						
【花】	のぎく・春蘭・ささゆり	【木】	けやき・杉・ひのき	【鳥】	キジ					
【主な郷土出身者】				【マスコット】						
・(故)山田 勢三郎(酒米「山田錦」のルーツ発見者) ・(故)山口 茂吉(アララギ派歌人) ・(故)門脇 政夫(「敬老の日」提唱者) ・翁田 大勢(プロ野球選手)				 多可町観光PRマスコット たか坊&ふう子						

みどり織りなす北はりま “ここにしかあらへん”じば(磁場・地場)のまち

区 分	令和2(2020)年度決算	令和3(2021)年度決算	令和4(2022)年度決算
歳 入	14,247,346 千円 (21.6%)	13,122,904 千円 (△ 7.9%)	12,367,831 千円 (△ 5.8%)
一 般 財 源 等	8,950,117 千円 (7.2%)	8,725,828 千円 (△ 2.5%)	8,064,251 千円 (△ 7.6%)
うち 地方 税	2,062,333 千円 (△ 1.1%)	2,017,870 千円 (△ 2.2%)	2,095,938 千円 (3.9%)
うち 地方 交付 税 ※臨時財政対策債含む	5,212,185 千円 (△ 3.6%)	5,549,192 千円 (6.5%)	4,999,237 千円 (△ 9.9%)
歳 出	13,827,073 千円 (19.9%)	12,909,755 千円 (△ 6.6%)	12,212,303 千円 (△ 5.4%)
義 務 的 経 費	4,978,986 千円 (2.9%)	5,339,331 千円 (7.2%)	4,971,148 千円 (△ 6.9%)
うち 人 件 費	1,847,335 千円 (10.1%)	1,798,941 千円 (△ 2.6%)	1,771,703 千円 (△ 1.5%)
うち 公 債 費 (うち繰上償還額)	1,646,821 千円 (△ 0.4%) (155,854 千円)	1,588,663 千円 (△ 3.5%) (102,708 千円)	1,410,002 千円 (△ 11.2%) (0 千円)
うち 扶 助 費	1,484,830 千円 (△ 1.5%)	1,951,727 千円 (31.4%)	1,789,443 千円 (△ 8.3%)
投 資 的 経 費	815,300 千円 (△ 4.4%)	650,601 千円 (△ 20.2%)	851,003 千円 (30.8%)
実 質 収 支	371,896 千円	161,529 千円	122,104 千円
地 方 債 現 在 高 (うち臨時財政対策債)	13,822,108 千円 (△ 5.4%) (5,131,966 千円)	13,126,591 千円 (△ 5.0%) (4,920,435 千円)	12,372,867 千円 (△ 5.7%) (4,471,201 千円)
基 金 現 在 高 (うち財政調整基金)	6,579,910 千円 (2,998,690 千円)	7,274,448 千円 (3,201,789 千円)	7,565,437 千円 (3,284,359 千円)
財 政 指 標 等	7,406,859 千円	7,602,587 千円	7,221,373 千円
標準財政規模 ※臨時債発行可能額含む			
経 常 収 支 比 率	91.4 %	86.9 %	91.8 %
実 質 赤 字 比 率	—	—	—
連 結 実 質 赤 字 比 率	—	—	—
実 質 公 債 費 比 率	(30 ~ R2) 12.9 %	(R1 ~ R3) 11.6 %	(R2 ~ R4) 12.1 %
将 来 負 担 比 率	22.1 %	△ 1.0 %	△ 0.5 %
地 方 税 徴 収 率	97.1 %	97.5 %	97.6 %
財 政 力 指 数	(30 ~ R2) 0.332	(R1 ~ R3) 0.327	(R2 ~ R4) 0.334
ラ ス パ イ レ ス 指 数	98.7	99.1	99.0

北播磨

公共施設等の状況(R5.3.31現在) ※はR5.5.1現在 ☆はR5.4.1現在 上段：市町立の数							
幼 稚 園	※ 0/0 箇所	保 育 所	☆ 0/0 箇所	都市公園等数	15 箇所	介 護 老 人 保 健 施 設	1 箇所
小 学 校	※ 5/5 校	認 こ ど も 定 園	☆ 0/5 箇所	都市計画区域内人口1人当たり(R4.3.31)	26.3 m ²	定員数	35 人
中 学 校	※ 3/3 校	病 院	0/2 箇所	地域包括支援センター	☆ 1 箇所	通所介護事業所	6 箇所
義務教育学校(小中一貫(9年))	※ 0/0 校	診 療 所	3/17 箇所	特別養護老人ホーム	6 箇所	道路改良率(R5.3.31)	54.7 %
高 等 学 校	※ 0/1 校	公 民 館	0 箇所	定員数	304 人	道路舗装率(R5.3.31)	85.8 %
中等教育学校(中高一貫(6年))	※ 0/0 校	体 育 館	5 箇所	養 護 老 人 保 健 施 設	1 箇所	定員数	60 人
特別支援学校	※ 0/1 校	図 書 館	1 箇所	ケアハウス	2 箇所	定員数	52 人
						生活排水処理率(R5.3.31)	99.7 %

人口等の推移	独自の人口対策
<p>人口等の推移のグラフ。1965年から2020年までの人口、年少人口割合、老年人口割合を示す。人口は減少傾向、年少人口割合は減少、老年人口割合は増加している。</p>	<p>1. 子育て支援策</p> <ul style="list-style-type: none"> ・在宅育児手当 ・ファミリー・サポート・センターたか ・産前産後ヘルパー派遣事業 <p>2. 高齢者支援策</p> <ul style="list-style-type: none"> ・インフルエンザ予防接種助成事業(65歳以上無料) ・元気あっぷ広場(いきいき百歳体操)の運営支援 ・福祉タクシー券交付事業 <p>3. 医療制度</p> <ul style="list-style-type: none"> ・乳幼児等福祉医療助成事業 0歳から小学3年生までの医療費自己負担額の助成 ・子ども福祉医療助成事業 小学4年生から高校3年生までの医療費自己負担額の助成 <p>4. その他</p> <ul style="list-style-type: none"> ・移住サポーターの配置 ・あつたか家族多世代住宅助成 ・若者・子育て世帯向け住宅ローン利子助成 ・定住支援サイト/空き家バンク「たか、と。」による情報発信 ・あつたか結婚祝い金助成事業 ・ふるさと多可町で開花応援奨学金返還支援事業

【地域の将来像（地域ビジョン）】

○多様な地域に、個性(ひと)が輝く中播磨

【将来像（目指すべき姿）】

- 多様な人が行き交う「交流」中播磨
- 新たな力が生まれ続ける「活力」中播磨
- ステキなご近所さんで支え合う「つながり」中播磨
- 次代に受け継ぐ「ふるさと」中播磨

【姫路総合庁舎】

〒670-0947

所在地

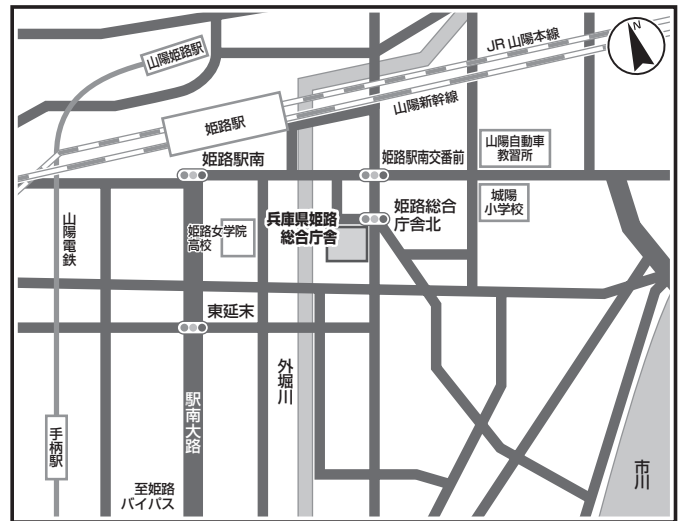
姫路市北条1-98

TEL

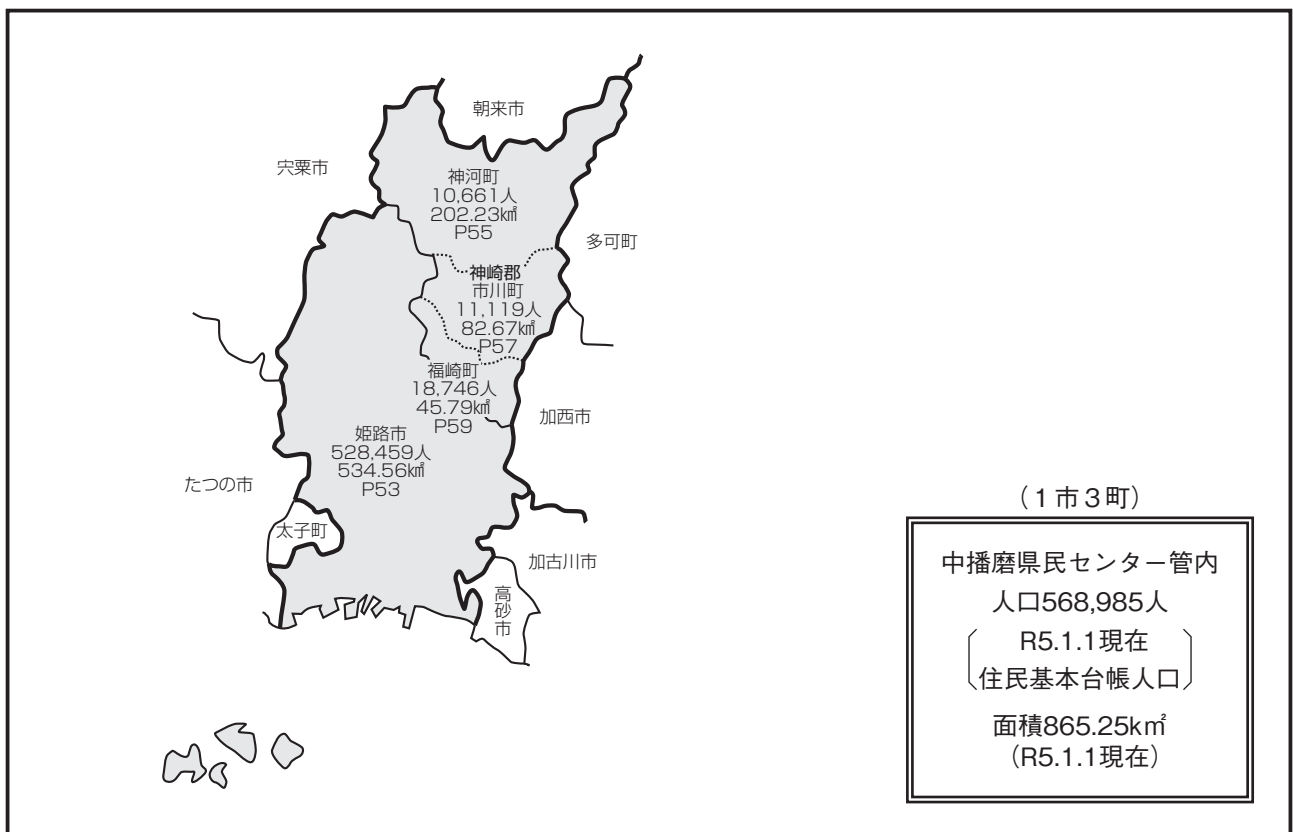
(079) 281-3001

(庁舎まで)

・JR姫路駅南口から徒歩10分



【中播磨県民センター位置図】



【市町庁舎付近案内図一覧(中播磨県民センター管内)】



- [庁舎まで]
 ・JR 姫路駅南口から神姫バス 5分 (市役所前下車)
 ・山陽電鉄手柄駅から徒歩 8分。

〒670-8501 (個) 姫路市安田四丁目1番地
 TEL (079)221-2111



- [庁舎まで]
 ・JR 播但線寺前駅徒歩 5分。
 ・播但連絡道路神崎南ICから車で 5分。

〒679-3116 神崎郡神河町寺前64番地
 TEL (0790)34-0001



- [庁舎まで]
 ・JR 甘地駅から徒歩 5分。
 ・播但連絡道路市川南ICから車で 5分。

〒679-2392 (個) 神崎郡市川町西川辺165番地の3
 TEL (0790)26-1010



- [庁舎まで]
 ・JR 播但線福崎駅から徒歩 20分。
 ・中国自動車道・播但連絡道路福崎ICから車で 5分。

〒679-2280 (個) 神崎郡福崎町南田原3116番地の1
 TEL (0790)22-0560

ひめじし 姫路市		ホームページアドレス	https://www.city.himeji.lg.jp/							
		Eメールアドレス	seisaku@city.himeji.lg.jp							
姫路市章	団体コード	282014		区分	H27国調	R2国調	R5.1.1現在 住基台帳			
	所在地	670-8501 (個) (ひめじしやすだ) 姫路市安田四丁目1番地		人口 (増減率)	535,664人 (△0.1%)	530,495人 (△1.0%)	528,459人 (△0.5%)			
				世帯数 (増減率)	212,801世帯 (3.5%)	224,106世帯 (5.3%)	245,657世帯 (1.0%)			
市章の由来	TEL	(079) 221-2111		(R2国調) 産業別 就業人口	第1次産業	2,413人 (1.0%)				
姫路の「姫」を図案化したもの。	FAX	(079) 221-2384 (企画政策室)			第2次産業	76,075人 (31.8%)				
					第3次産業	160,442人 (67.2%)				
				総数	246,396人 ※その他分類含む					
姫路市長 R5.4.30 就任 R9.4.29 満了 (2) 期目	役職	氏名	就任年月日	面積 (R5.1.1)		534.56km ²				
	副市長	和田 達也 (S35.8.21生)	R3.4.1 [1期目]	人口密度 (R2国調)		992.4人/km ²				
		佐野 直人 (S37.11.8生)	R3.4.1 [1期目]	年少人口割合 (R2国調)		13.3%				
		志々田 武幸 (S46.3.29生)	R4.4.1 [1期目]	老年人口割合 (R2国調)		27.3%				
	議長	三輪 敏之 (S28.1.11生)		R5.5.16	住基台帳のうち 外国人住民 (R5.1.1)		12,167人			
		副議長		井川 一善 (S45.3.7生)	R5.5.16	昼夜間人口比率 (R2国調)		100.2%		
				転入者数 A	転出者数 B	転入超過数 A-B (R5.1.1~R5.12.31)				
				12,119人	12,844人	△725人				
				未就学児待機児童数 (R5.4.1現在)		要介護認定率 (R5.4.30現在)				
				32人		22.4%				
				議員 (任期 R9.4.30 まで)						
沿革				条例定数		現員 (うち女性)				
				45人		45人 (10人)				
				政党別等議員数 (うち女性)						
				公明党		8人 (3人)				
				自由民主党		8人 (2人)				
				日本維新の会		5人 (1人)				
				日本共産党		2人 (2人)				
				参政党		1人 (1人)				
				無所属		21人 (1人)				
				選挙人名簿登録者数 (R5.9.1現在)						
				男	女	計				
				208,420人	226,039人	434,459人				
				職員数						
				区分	R5.4.1現在	人口千人当たり				
				全職員	4,034人	7.6人				
				うち 普通会 計部門 職員	3,722人	7.0人				
					うち一般行政部門職員	2,541人	4.8人			
				法令等に基づく主な地域指定の状況 (R5.4.1現在) ○: 該当、-: 非該当						
				過疎地域 (全部)	過疎地域 (一部)	辺地	離島地域	豪雪地域	特定農山村地域	振興山村
				-	-	○	○	-	○	○
市の概要				ふるさと納税の主な返礼品		マイナンバーカード保有率 R6.1.31現在				
【主な産業・経済等】		【主な観光・文化・歴史】		播磨の日本酒、揖保乃糸そうめん、姫路産社囃、オーダーゴルフグローブ		73.9%				
・鉄鋼業、化学工業、電気機械工業などを中心としたものづくり企業の集積と臨海部における工業地帯の形成		・姫路城								
・皮革関連産業、清酒、鎗、ポルト・ナット、マッチ、乾麺、菓子などの地場産業の発達		・書寫山園教寺								
・卸売業・小売業ともに播磨地域の中心となる商業地		・灘のけんか祭り								
【花】	さぎ草	【木】	カシ	【鳥】	シラサギ					
【主な郷土出身者】		【マスコット】								
・(故) 和辻 哲郎 (哲学者)										
・(故) 桂 米朝 (落語家)										
・(故) 池内 紀 (ドイツ文学者)										
・(故) 高田 賢三 (ファッションデザイナー)										

中播磨

ともに生き ともに輝く にぎわい交流拠点都市 姫路

区 分		令和2(2020)年度決算	令和3(2021)年度決算	令和4(2022)年度決算
歳 入		295,466,337千円(34.1%)	242,696,192千円(△17.9%)	239,739,534千円(△1.2%)
一 般 財 源 等		148,552,546千円(4.8%)	154,740,535千円(4.2%)	155,312,493千円(0.4%)
	うち 地方 税	96,684,619千円(△1.1%)	95,958,570千円(△0.8%)	99,073,528千円(3.2%)
	うち 地方 交付 税 ※臨時財政対策債含む	18,850,289千円(△6.1%)	26,172,438千円(38.8%)	19,897,799千円(△24.0%)
歳 出		285,146,061千円(35.4%)	233,327,010千円(△18.2%)	230,312,665千円(△1.3%)
義 務 的 経 費		112,355,821千円(3.9%)	127,483,615千円(13.5%)	122,996,225千円(△3.5%)
	うち 人 件 費	35,130,578千円(3.1%)	35,840,790千円(2.0%)	35,504,152千円(△0.9%)
	うち 公 債 費 (うち繰上償還額)	19,622,060千円(△4.7%) (0千円)	21,969,654千円(12.0%) (1,018,240千円)	23,223,124千円(5.7%) (1,649,110千円)
	うち 扶 助 費	57,603,183千円(7.6%)	69,673,171千円(21.0%)	64,268,949千円(△7.8%)
投 資 的 経 費		52,281,194千円(38.0%)	30,227,944千円(△42.2%)	24,593,935千円(△18.6%)
実 質 収 支		4,855,841千円	5,496,029千円	5,770,252千円
地 方 債 現 在 高 (うち臨時財政対策債)		208,406,943千円(3.8%) (88,901,176千円)	204,958,538千円(△1.7%) (92,312,559千円)	193,230,090千円(△5.7%) (89,427,497千円)
基 金 現 在 高 (うち財政調整基金)		45,746,585千円 (13,521,049千円)	49,964,983千円 (14,525,382千円)	53,689,190千円 (14,533,202千円)
財 政 指 標 等	標準財政規模 ※臨財債発行可能額含む	122,770,647千円	127,239,020千円	124,017,973千円
	経常収支比率	87.2%	83.6%	87.4%
	実質赤字比率	—	—	—
	実質公債費比率	(30~R2) 2.9%	(R1~R3) 3.0%	(R2~R4) 3.2%
	将来負担比率	0.9%	19.1%	11.6%
	地方税徴収率	96.6%	97.5%	97.7%
財 政 力 指 数		(30~R2) 0.888	(R1~R3) 0.873	(R2~R4) 0.863
ラ ス パ イ レ ス 指 数		101.3	101.2	101.4

公共施設等の状況(R5.3.31現在) ※はR5.5.1現在 ☆はR5.4.1現在 上段：市町立の数							
幼 稚 園	※ $\frac{33}{40}$ 箇所	保 育 所	☆ $\frac{18}{54}$ 箇所	都市公園等数	922箇所	介 護 老 人 保 健 施 設	11箇所
小 学 校	※ $\frac{66}{66}$ 校	認 こ ど も 定 園	☆ $\frac{11}{85}$ 箇所	都市計画区域内人口1人当たり(R4.3.31)	9.4㎡	定員数	968人
中 学 校	※ $\frac{33}{38}$ 校	病 院	$\frac{0}{34}$ 箇所	地域包括支援センター	☆ 24箇所	通所介護事業所	110箇所
義務教育学校(小中一貫(9年))	※ $\frac{3}{3}$ 校	診 療 所	$\frac{10}{706}$ 箇所	特別養護老人ホーム	49箇所	道路改良率(R5.3.31)	68.6%
高等 学 校	※ $\frac{3}{22}$ 校	公 民 館	68箇所	定員数	2,596人	道路舗装率(R5.3.31)	98.8%
中等教育学校(中高一貫(6年))	※ $\frac{0}{0}$ 校	体 育 館	11箇所	養 護 老 人 保 健 施 設	3箇所	定員数	250人
特別支援学校	※ $\frac{1}{4}$ 校	図 書 館	15箇所	ケアハウス	8箇所	定員数	266人
						生活排水処理率(R5.3.31)	98.5%

人口等の推移	独自の人口対策
<p>人口等の推移のグラフ。縦軸は人口（0人から600,000人）、横軸は年（1965年から2020年）。人口は赤い棒グラフで示され、年少人口割合は黒い実線で、老年人口割合は黒い点線で示されている。人口は1965年から2020年まで増加傾向にある。年少人口割合は1965年から2020年まで減少傾向にある。老年人口割合は1965年から2020年まで増加傾向にある。</p>	<p>1. 子育て支援策</p> <ul style="list-style-type: none"> 結婚を機に姫路市で新生活をスタートする新婚世帯に対し、新居の住宅購入費やリフォーム費用、家賃、引越費用などの一部を補助 妊産婦がタクシーを利用する際の乗車料金の一部を助成 第3子以降の赤ちゃん誕生のお祝いとして、こどもの人数に応じて出産祝い金を支給 <p>2. 高齢者支援策</p> <ul style="list-style-type: none"> 65歳以上のひとり暮らしの高齢者などを対象に、体調不良時にボタンを押すと看護師等が待機するコールセンターに繋がる緊急通報機器(安心コール)を貸出し 65歳以上のひとり暮らしの高齢者を対象に、地域の交流を深めるため公民館等での会食を実施 75歳以上の高齢者を対象に、バス・鉄道・船舶・タクシーのうちいずれか一つの交通機関の運賃を助成 <p>3. 医療制度</p> <ul style="list-style-type: none"> 夜間や休日の急病患者への対応として、休日・夜間急病センターを開設 子どもの急病やケガの場合に、専任の看護師等が医療機関の受診の必要性や応急手当などについてアドバイスする救急医療電話相談を実施 乳幼児等医療費助成制度において、1・2歳児の所得制限を撤廃及び一部負担金を無料化 子ども医療費助成制度において、一部負担金を無料化 <p>4. その他</p> <ul style="list-style-type: none"> ひめじJUI定住奨学金返還支援制度 東京圏からの移住促進事業 介護職員等UJIターン支援事業 姫路市空き家バンク

中播磨

かみかわちょう 神河町		ホームページアドレス	https://www.town.kamikawa.hyogo.jp							
		Eメールアドレス	info@town.kamikawa.hyogo.jp							
神河町章	団体コード	284467		区分	H27国調	R2国調	R5.1.1現在 住基台帳			
	所在地	679-3116 (かんだぎんかみかわちょうてらまえ) 神崎郡神河町寺前 64番地		人口 (増減率)	11,452人 (△6.8%)	10,616人 (△7.3%)	10,661人 (△2.0%)			
				世帯数 (増減率)	3,798世帯 (△0.4%)	3,779世帯 (△0.5%)	4,209世帯 (0.2%)			
町章の由来	TEL	(0790)34-0001		(R2国調) 産業別 就業人口	第1次産業		200人 (3.9%)			
神河町の「カ」をモチーフに、恵まれた自然(山々と水)を緑と青で表現し、神河町というフィールドを円で表現している。	FAX	(0790)34-0691 (総務課)			第2次産業		1,659人 (32.6%)			
					第3次産業		3,223人 (63.4%)			
					総数		5,114人 ※その他分類含む			
神河町長 R3.11.27 就任 R7.11.26 満了 (4) 期目  やまな そうご 山名 宗悟 (S34.1.20生)	役職	氏名	就任年月日	面積 (R5.1.1)		202.23km ²				
	副町長	まえだ よしと 前田 義人 (S33.1.1生)	R3.12.11 [2期目]	人口密度 (R2国調)		52.5人/km ²				
		—		—		年少人口割合 (R2国調)		10.9%		
	議長	こてら しゅんすけ 小寺 俊輔 (S45.2.27生)	R4.5.2	老年人口割合 (R2国調)		38.2%				
		—		—		住基台帳のうち 外国人住民 (R5.1.1)		95人		
	副議長	くりはら ひろや 栗原 廣哉 (S30.11.12生)	R4.5.2	昼夜間人口比率 (R2国調)		86.8%				
		—		—		転入者数 A	転出者数 B	転入超過数 A-B (R5.1.1~R5.12.31)		
					174人	323人	△149人			
					未就学児待機児童数 (R5.4.1現在)		要介護認定率 (R5.4.30現在)			
					0人		19.8%			
沿革				議員 (任期 R8.4.30 まで)						
S30.3.31 合体 大山村 越知谷村 栗賀村 (神崎町設置) 〃 〃 寺前村 長谷村 (大河内町設置) H17.11.7 〃 神崎町 大河内町				条例定数		現員 (うち女性)				
				12人		11人 (0人)				
				政党別等議員数 (うち女性)						
				公明党		1人 (0人)				
				無所属		10人 (0人)				
				選挙人名簿登録者数 (R5.9.1現在)						
				男	女	計				
				4,296人	4,807人	9,103人				
				職員数						
				区分	R5.4.1現在	人口千人当たり				
				全職員	127人	11.9人				
				うち普通会計 部門職員	107人	10.0人				
				うち一般行政 部門職員	83人	7.8人				
				法令等に基づく主な地域指定の状況 (R5.4.1現在) ○: 該当、-: 非該当						
				過疎地域 (全部)	過疎地域 (一部)	辺地	離島地域	豪雪地域	特定農山村 地域	振興山村
				○	-	○	-	○	○	
町の概要				ふるさと納税の主な返礼品						
【主な産業・経済等】		【主な観光・文化・歴史】			お茶、自然薯だしとろろセット、手作り味噌セット、手作り生米麹、ぶどう、米、牡丹鍋セット、神河町産ゆず酒、ブルーベリー酒セット、人参ジュース、線香セット、カーミンセット、峰山高原ホテルラクシア宿泊助成券、豊楽ご宿泊券、豊楽お食事券、栗賀ゴルフ倶楽部利用助成券		マイナンバーカード保有率 R6.1.31現在			
・豊かな森林、田畑、清流。加えて、JR播但線と公立神崎総合病院。姫路まで40分、京阪神まで1.5時間と良好なアクセス環境		・高原・名水・歴史にふれあうまち ・大河内高原 (峰山・砥峰・太田池周辺) ・新田ふるさと村、神崎いこいの村グリーンエコー笠形、神崎農村公園 ・ヨーデル森、かんだぎ桜の山桜華園、銀の馬車道交流館、道の駅「銀の馬車道・神河・大河内揚水発電所、福本遺跡など					75.3%			
・観光業、農業・林業 ・米、ゆず、自然薯等豊かな特産品		【花】 さくら 【木】 もみじ 【鳥】 -			カーミン					
【主な郷土出身者】		【マスコット】								
・のん [能年玲奈] (女優・モデル) ・藤原 正和 (元陸上競技選手) ・藤原 ヒロ (漫画家)		カーミン								

中
播
磨




ハートがふれあう住民自治のまち ～大好き！ 私たちの町 かみかわ～

区 分	令和2(2020)年度決算	令和3(2021)年度決算	令和4(2022)年度決算
歳 入	10,317,354 千円 (14.2%)	9,116,071 千円 (△ 11.6%)	9,012,667 千円 (△ 1.1%)
一 般 財 源 等	6,495,843 千円 (5.9%)	6,580,758 千円 (1.3%)	6,659,629 千円 (1.2%)
うち 地方 税	1,759,615 千円 (△ 2.7%)	1,814,275 千円 (3.1%)	1,773,107 千円 (△ 2.3%)
うち 地方 交付 税 ※臨時財政対策債含む	3,666,229 千円 (6.5%)	3,841,541 千円 (4.8%)	3,863,959 千円 (0.6%)
歳 出	10,024,545 千円 (12.9%)	8,913,123 千円 (△ 11.1%)	8,779,096 千円 (△ 1.5%)
義 務 的 経 費	3,096,383 千円 (4.5%)	3,347,069 千円 (8.1%)	3,327,826 千円 (△ 0.6%)
うち 人 件 費	1,355,458 千円 (12.7%)	1,325,006 千円 (△ 2.2%)	1,268,680 千円 (△ 4.3%)
うち 公 債 費 (うち繰上償還額)	973,637 千円 (△ 2.5%) (0 千円)	983,883 千円 (1.1%) (0 千円)	1,165,745 千円 (18.5%) (0 千円)
うち 扶 助 費	767,288 千円 (0.8%)	1,038,180 千円 (35.3%)	893,401 千円 (△ 13.9%)
投 資 的 経 費	1,187,640 千円 (△ 1.6%)	711,801 千円 (△ 40.1%)	613,024 千円 (△ 13.9%)
実 質 収 支	277,748 千円	176,803 千円	185,452 千円
地 方 債 現 在 高 (うち臨時財政対策債)	13,537,446 千円 (1.7%) (3,894,251 千円)	13,251,268 千円 (△ 2.1%) (3,719,537 千円)	12,615,999 千円 (△ 4.8%) (3,431,806 千円)
基 金 現 在 高 (うち財政調整基金)	3,550,349 千円 (1,388,369 千円)	4,244,144 千円 (1,768,008 千円)	4,541,051 千円 (1,966,185 千円)
財 政 規 模 ※臨時債発行可能額含む	5,186,902 千円	5,449,128 千円	5,337,992 千円
政 指 標			
経 常 収 支 比 率	91.8 %	85.3 %	89.9 %
実 質 赤 字 比 率	—	—	—
結 算 実 質 赤 字 比 率	—	—	—
実 質 公 債 費 比 率	(30～R2) 14.4 %	(R1～R3) 12.5 %	(R2～R4) 11.7 %
将 来 負 担 比 率	73.5 %	36.9 %	38.1 %
地 方 税 徴 収 率	94.9 %	96.1 %	95.9 %
財 政 力 指 数	(30～R2) 0.389	(R1～R3) 0.370	(R2～R4) 0.354
ラ ス パ イ レ ス 指 数	97.7	97.0	97.5

公共施設等の状況 (R5.3.31 現在) ※はR5.5.1 現在 ☆はR5.4.1 現在 上段：市町立の数							
幼 稚 園	※ 3/3 箇所	保 育 所	☆ 0/2 箇所	都 市 公 園 等 数	0 箇所	介 護 老 人 保 健 施 設	1 箇所
小 学 校	※ 3/3 校	認 こ ど も 定 園	☆ 0/0 箇所	都 市 計 画 区 域 内 人 口 1 人 当 た り (R4.3.31)	0.0 m ²	定 員 数	78 人
中 学 校	※ 1/1 校	病 院	1/1 箇所	地 域 包 括 支 援 セ ン タ ー	☆ 1 箇所	通 所 介 護 事 業 所	3 箇所
義 務 教 育 学 校 (小中一貫(9年))	※ 0/0 校	診 療 所	3/6 箇所	特 別 養 護 老 人 ホ ー ム	3 箇所	道 路 改 良 率 (R5.3.31)	63.9 %
高 等 学 校	※ 0/1 校	公 民 館	2 箇所	定 員 数	165 人	道 路 舗 装 率 (R5.3.31)	94.2 %
中 等 教 育 学 校 (中高一貫(6年))	※ 0/0 校	体 育 館	4 箇所	養 護 老 人 ホ ー ム	0 箇所	上 水 道 等 普 及 率 (R4.3.31)	99.66 %
特 別 支 援 学 校	※ 0/0 校	図 書 館	0 箇所	ケ ア ハ ウ ス	0 箇所	生 活 排 水 処 理 率 (R5.3.31)	99.6 %
				定 員 数	0 人		

人口等の推移	独自の人口対策
<p>人口等の推移の棒グラフと折れ線グラフ。1965年から2020年までの人口、年少人口割合、老年人口割合を示す。</p>	<p>1. 子育て支援策</p> <ul style="list-style-type: none"> ・子どもを健やかに生み育てる支援金(3人以上の子どもを扶養している父又は母に、出生したとき10万円、支給対象児童が満6歳に達したとき5万円、満12歳に達したとき10万円を支給) ・若者世帯住宅取得支援事業((14)UJIターンに関する推進活動P187に内容記載) ・若者世帯向け家賃補助事業((14)UJIターンに関する推進活動P187に内容記載) <p>2. 高齢者支援策</p> <ul style="list-style-type: none"> ・長寿祝金支給事業(町内に12年以上住まれている満99歳の方に10万円を支給) ・介護用品支給事業(在宅で要介護4・5の町民税非課税の方で、町民税課税者の扶養にとられていない方について、介護用品を年額75,000円分まで支給) ・タクシー運賃助成事業(身体障がい者手帳1・2級、療育手帳A判定、精神障害者保健福祉手帳1級をお持ちの方、または介護保険要介護3・4・5の認定を受けておられる方について、町内に限りタクシー運賃の半額を助成) <p>3. 医療制度</p> <ul style="list-style-type: none"> ・高校3年生までの医療費無料化 <p>4. その他</p> <ul style="list-style-type: none"> ・空き家・空き土地バンク事業(空き家・空き土地の情報提供)

中 播 磨

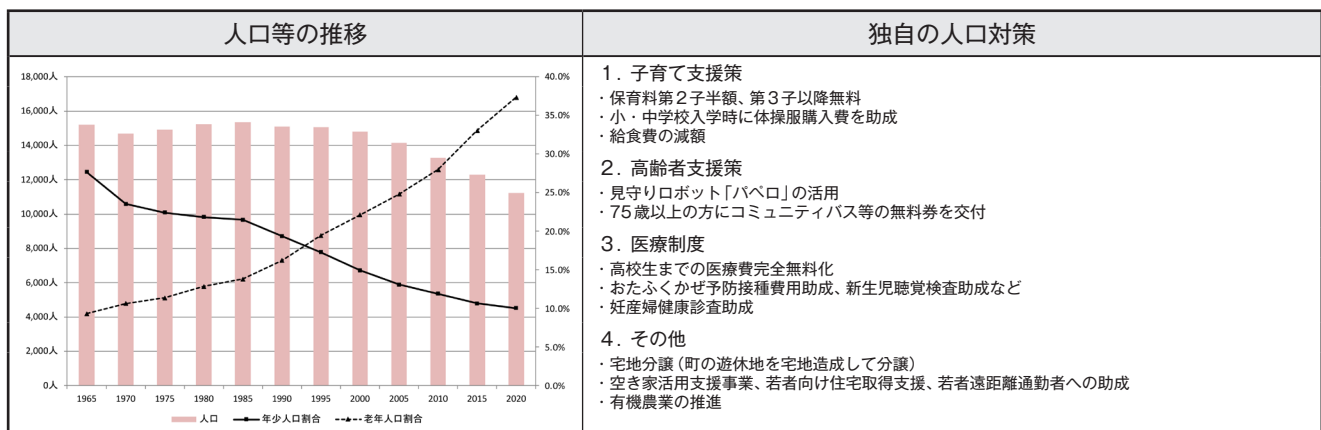
いちかわちょう 市川町		ホームページアドレス	https://www.town.ichikawa.lg.jp							
		Eメールアドレス	sougou@town.ichikawa.lg.jp							
市川町章	団体コード	284424		区分	H27国調	R2国調	R5.1.1現在 住基台帳			
	所在地	679-2392 (個) (かんざきぐんいちかわちょうにしかわなべ) 神崎郡市川町西川辺 165番地の3		人口 (増減率)	12,300人 (△7.4%)	11,231人 (△8.7%)	11,119人 (△2.7%)			
				世帯数 (増減率)	4,334世帯 (△0.4%)	4,324世帯 (△0.2%)	4,882世帯 (△1.0%)			
町章の由来	TEL	(0790)26-1010		(R2国調) 産業別 就業人口	第1次産業	194人 (3.5%)				
昭和39年7月2日に制定。 「市」と「川」を凶案化し、市 は矢を表して飛躍を、川は丸 く大和を象徴している。	FAX	(0790)26-1049 (総務課)			第2次産業	2,179人 (39.4%)				
					第3次産業	3,154人 (57.1%)				
				総数	5,546人 ※その他分類含む					
市川町長 R5.8.9 就任 R9.8.8 満了 (1) 期目  つだ よしかず 津田 義和 (S27.9.30生)	役職	氏名	就任 年月日	面積 (R5.1.1)		82.67km ²				
	副町長	おばな てつや 尾花 哲也 (S34.9.19生)	R6.1.1 [1期目]	人口密度 (R2国調)		135.9人/km ²				
		—	—	年少人口割合 (R2国調)		10.0%				
		—	—	老年人口割合 (R2国調)		37.4%				
	議長	ながお かつひろ 長尾 克洋 (S19.1.17生)	R5.9.29	住基台帳のうち 外国人住民 (R5.1.1)		138人				
		やまもと よしき 山本 芳樹 (S25.3.9生)	R5.9.29	昼夜間人口比率 (R2国調)		88.0%				
	副議長			転入者数 A	転出者数 B	転入超過数 A-B (R5.1.1～R5.12.31)				
					158人	245人	△87人			
					未就学児待機児童数 (R5.4.1現在)		要介護認定率 (R5.4.30現在)			
					0人		17.6%			
				議員 (任期 R5.9.22 まで)						
				条例定数		現員 (うち女性)				
				11人		11人 (1人)				
				政党別等議員数 (うち女性)						
				公明党		1人 (0人)				
				無所属		10人 (1人)				
				選挙人名簿登録者数 (R5.9.1現在)						
				男	女	計				
				4,640人	4,968人	9,608人				
				職員数						
				区分	R5.4.1現在	人口千人当たり				
				全職員	151人	13.6人				
				うち普通会 計部門職員	131人	11.8人				
				うち一般行 政部門職員	118人	10.6人				
				法令等に基づく主な地域指定の状況 (R5.4.1現在) ○: 該当、-: 非該当						
				過疎地域 (全部)	過疎地域 (一部)	辺地	離島地域	豪雪地域	特定農山村 地域	振興山村
				○	-	○	-	-	○	○
町の概要				ふるさと納税の主な返礼品		マイナンバーカード保有率 R6.1.31現在				
【主な産業・経済等】		【主な観光・文化・歴史】		タズミの卵、ゴルフファイアン、 但馬牛経産牛		78.3%				
ゴルフアイアンヘッド製造発祥の地として 知られ、町内には約20か所の事業所があり、 その製品は国内にとどまらず海外にも輸出さ れ、高い評価を受けている		・町の北東部にそびえる笠形山は「播磨 富士」とも呼ばれ、山中には笠形神社 が祀られている ・甘地獅子舞は約400年の歴史があり、 県の無形民俗文化財に指定されてい る ・大人から子どもまで楽しめるレジャー 施設「リフレッシュパーク市川」								
【花】 ひまわり 【木】 かし		【鳥】 -		ひまりん						
【主な郷土出身者】		【マスコット】								
・(故)橋本 忍 (脚本家) ・(故)中野 はる (ちぎり絵創始者) ・(故)内藤 利八 (播但鉄道会社創立・衆議院議員)										

中播磨

住民の絆を大切に 元気で輝き誇れる “いちかわ”

区 分	令和2 (2020) 年度決算	令和3 (2021) 年度決算	令和4 (2022) 年度決算
歳 入	7,993,196 千円 (34.8%)	7,256,830 千円 (△ 9.2%)	6,826,853 千円 (△ 5.9%)
一 般 財 源 等	4,289,800 千円 (6.6%)	4,762,915 千円 (11.0%)	4,643,095 千円 (△ 2.5%)
うち 地 方 税	1,217,428 千円 (△ 3.2%)	1,229,037 千円 (1.0%)	1,245,261 千円 (1.3%)
うち 地 方 交 付 税 ※臨時財政対策債含む	2,322,593 千円 (5.4%)	2,664,177 千円 (14.7%)	2,521,976 千円 (△ 5.3%)
歳 出	7,833,610 千円 (33.5%)	7,101,339 千円 (△ 9.3%)	6,579,283 千円 (△ 7.4%)
義 務 的 経 費	2,410,285 千円 (10.0%)	2,730,847 千円 (13.3%)	2,583,657 千円 (△ 5.4%)
うち 人 件 費	1,191,799 千円 (18.8%)	1,224,073 千円 (2.7%)	1,223,731 千円 (△ 0.0%)
うち 公 債 費 (うち繰上償還額)	558,144 千円 (△ 1.6%) (0 千円)	603,472 千円 (8.1%) (0 千円)	593,419 千円 (△ 1.7%) (0 千円)
うち 扶 助 費	660,342 千円 (6.3%)	903,302 千円 (36.8%)	766,507 千円 (△ 15.1%)
投 資 的 経 費	996,716 千円 (91.6%)	669,188 千円 (△ 32.9%)	585,729 千円 (△ 12.5%)
実 質 収 支	151,398 千円	150,413 千円	247,570 千円
地 方 債 現 在 高 (うち臨時財政対策債)	6,602,422 千円 (5.4%) (2,714,813 千円)	6,603,020 千円 (0.0%) (2,663,762 千円)	6,512,639 千円 (△ 1.4%) (2,473,659 千円)
基 金 現 在 高 (うち財政調整基金)	1,463,186 千円 (641,466 千円)	1,985,585 千円 (879,885 千円)	2,279,641 千円 (915,919 千円)
財 政 規 模 ※臨時債発行可能額含む	3,716,429 千円	3,950,646 千円	3,873,716 千円
政 指 標 等			
経 常 収 支 比 率	86.6 %	85.4 %	87.6 %
実 質 赤 字 比 率	—	—	—
結 算 実 質 赤 字 比 率	—	—	—
実 質 公 債 費 比 率	(30 ~ R2) 8.9 %	(R1 ~ R3) 8.9 %	(R2 ~ R4) 9.1 %
将 来 負 担 比 率	93.1 %	79.9 %	76.8 %
地 方 税 徴 収 率	90.8 %	93.3 %	95.0 %
財 政 力 指 数	(30 ~ R2) 0.402	(R1 ~ R3) 0.384	(R2 ~ R4) 0.372
ラ ス パ イ レ ス 指 数	97.8	97.5	96.5

公共施設等の状況 (R5.3.31 現在) ※は R5.5.1 現在 ☆は R5.4.1 現在 上段：市町立の数							
幼 稚 園	※ 0/0 箇所	保 育 所	☆ 0/1 箇所	都 市 公 園 等 数	0 箇所	介 護 老 人 保 健 施 設	0 箇所
小 学 校	※ 4/4 校	認 こ ど も 定 園	☆ 2/3 箇所	都 市 計 画 区 域 内 人 口 1 人 当 た り (R4.3.31)	0.0 m ²	定 員 数	0 人
中 学 校	※ 1/1 校	病 院	0/0 箇所	地 域 包 括 支 援 セ ン タ ー	☆ 1 箇所	通 所 介 護 事 業 所	5 箇所
義 務 教 育 学 校 (小中一貫(9年))	※ 0/0 校	診 療 所	0/8 箇所	特 別 養 護 老 人 ホ ー ム	1 箇所	道 路 改 良 率 (R5.3.31)	41.2 %
高 等 学 校	※ 0/1 校	公 民 館	1 箇所	定 員 数	60 人	道 路 舗 装 率 (R5.3.31)	83.0 %
中 等 教 育 学 校 (中高一貫(6年))	※ 0/0 校	体 育 館	1 箇所	養 護 老 人 ホ ー ム	0 箇所	上 水 道 等 普 及 率 (R4.3.31)	99.80 %
特 別 支 援 学 校	※ 0/0 校	図 書 館	1 箇所	ケ ア ハ ウ ス	0 箇所	生 活 排 水 処 理 率 (R5.3.31)	89.1 %
				定 員 数	0 人		



ふくさきちよう 福崎町		ホームページアドレス	https://www.town.fukusaki.hyogo.jp							
		Eメールアドレス	soumu@town.fukusaki.lg.jp							
福崎町章	団体コード	284432		区分	H27国調	R2国調	R5.1.1現在 住基台帳			
	所在地	679-2280 (個) (かんざきぐんふくさきちようみなみたわら) 神崎郡福崎町南田原 3116番地の1		人口 (増減率)	19,738人 (△0.5%)	19,377人 (△1.8%)	18,746人 (△0.6%)			
				世帯数 (増減率)	6,906世帯 (4.0%)	7,795世帯 (12.9%)	7,897世帯 (1.8%)			
町章の由来	TEL	(0790)22-0560		(R2国調) 産業別 就業人口	第1次産業	202人 (2.2%)				
かたかなの「ク」を二つ組み 合わせ「フク」とし図案化し たもの。	FAX	(0790)23-0687 (総務課)			第2次産業	3,355人 (37.1%)				
					第3次産業	5,478人 (60.6%)				
					総数	9,278人 ※その他分類含む				
福崎町長 R5.4.23 就任 R9.4.22 満了 (2) 期目  おさき よしはる 尾崎 吉晴 (S30.12.7生)	役職	氏名	就任 年月日	面積 (R5.1.1)		45.79km ²				
	副町長	近藤 博之 (S35.2.7生)	R5.7.1 [2期目]	人口密度 (R2国調)		423.2人/km ²				
		—	—	年少人口割合 (R2国調)		13.3%				
	議長	前川 裕量 (S49.5.13生)	R5.5.1	老年人口割合 (R2国調)		29.6%				
		副議長	三輪 一朝 (S33.7.5生)	R5.5.1	住基台帳のうち 外国人住民 (R5.1.1)		418人			
					昼夜間人口比率 (R2国調)		113.2%			
					転入者数 A	転出者数 B	転入超過数 A-B (R5.1.1~R5.12.31)			
					616人	573人	43人			
					未就学児待機児童数 (R5.4.1現在)		要介護認定率 (R5.4.30現在)			
					0人		18.5%			
				議員 (任期 R7.4.30 まで)						
沿革		S31. 5. 3 合体 福崎町 田原村 八千種村		条例定数		現員 (うち女性)				
				14人		14人 (1人)				
				政党別等議員数 (うち女性)						
				日本共産党		1人 (0人)				
				公明党		1人 (0人)				
				無所属		12人 (1人)				
				選挙人名簿登録者数 (R5.9.1現在)						
				男	女	計				
				7,347人	8,040人	15,387人				
				職員数						
				区分	R5.4.1現在	人口千人当たり				
				全職員	320人	17.1人				
				うち普通会 計部門職員	115人	6.1人				
								うち一般行 政部門職員	90人	4.8人
				法令等に基づく主な地域指定の状況 (R5.4.1現在) ○: 該当、-: 非該当						
				過疎地域 (全部)	過疎地域 (一部)	辺地	離島地域	豪雪地域	特定農山村 地域	振興山村
				-	-	-	-	-	-	-
町の概要		【主な産業・経済等】		【主な観光・文化・歴史】		ふるさと納税の主な返礼品				
		<ul style="list-style-type: none"> 3つの工業団地を中心とした工業、農業、商業の調和のとれた発展を目指す 町特産「もち麦」を原料とするもちむぎ麺、素麺「福の糸」、精麦、どら焼き、焼酎、お茶等の加工食品を開発し、「もち麦」による町おこしを図っている 妖怪の仕掛けを使った町おこしを進めている。 		<ul style="list-style-type: none"> 七種山、七種の滝、里山公園「なぐさの森」 柳田國男生家・記念館、三木家住宅等の歴史的な町並みが残る辻川界隈 妖怪ベンチ 辻川山公園の河童・天狗 特産館もちむぎのやかた 駅前観光交流センター 辻川観光交流センター 		もちむぎ製品、神戸牛、革製品、マンダム製品、ゴルフバター、電動カート、米、但馬牛、ゴルフプレー券、宿泊券、日本酒、いちご、ガジロウグッズ、保存水、お菓子、ペットフード、牛たん				
		【花】 サルビア 【木】 クロガネモチ 【鳥】 -		【マスコット】 		マイナンバーカード保有率 R6.1.31現在				
		<ul style="list-style-type: none"> (故) 柳田 國男 (日本民俗学の創始者) (故) 吉識 雅夫 (船舶工学の権威) (故) 岸上 大作 (恋と革命の歌人) 松岡 義之 (ロサンゼルス五輪男子柔道65kg級金メダリスト) 		76.5%						

中
播
磨

活力にあふれ 風格のある 住みよいまち ~住んで、学んで、働いて 未来につながる福崎~

区 分	令和2(2020)年度決算	令和3(2021)年度決算	令和4(2022)年度決算
歳 入	10,466,328 千円 (19.4 %)	9,712,828 千円 (△ 7.2 %)	9,077,123 千円 (△ 6.5 %)
一 般 財 源 等	6,142,967 千円 (5.1 %)	6,710,415 千円 (9.2 %)	6,471,157 千円 (△ 3.6 %)
うち 地 方 税	3,261,265 千円 (△ 2.0 %)	3,271,526 千円 (0.3 %)	3,370,210 千円 (3.0 %)
うち 地 方 交 付 税 ※臨時財政対策債含む	1,641,471 千円 (1.5 %)	1,989,833 千円 (21.2 %)	1,669,324 千円 (△ 16.1 %)
歳 出	10,194,002 千円 (19.1 %)	9,412,908 千円 (△ 7.7 %)	8,897,239 千円 (△ 5.5 %)
義 務 的 経 費	3,660,702 千円 (15.7 %)	4,353,123 千円 (18.9 %)	4,015,371 千円 (△ 7.8 %)
うち 人 件 費	1,565,749 千円 (30.1 %)	1,688,821 千円 (7.9 %)	1,638,743 千円 (△ 3.0 %)
うち 公 債 費 (うち繰上償還額)	967,970 千円 (3.4 %) (0 千円)	1,048,668 千円 (8.3 %) (0 千円)	1,116,199 千円 (6.4 %) (0 千円)
うち 扶 助 費	1,126,983 千円 (10.2 %)	1,615,634 千円 (43.4 %)	1,260,429 千円 (△ 22.0 %)
投 資 的 経 費	931,396 千円 (△ 41.8 %)	777,827 千円 (△ 16.5 %)	850,351 千円 (9.3 %)
実 質 収 支	246,199 千円	252,062 千円	166,905 千円
地 方 債 現 在 高 (うち臨時財政対策債)	11,512,506 千円 (△ 1.9 %) (4,505,421 千円)	11,349,457 千円 (△ 1.4 %) (4,525,230 千円)	10,776,985 千円 (△ 5.0 %) (4,254,826 千円)
基 金 現 在 高 (うち財政調整基金)	1,700,546 千円 (1,309,200 千円)	2,196,799 千円 (1,632,800 千円)	2,038,833 千円 (1,500,100 千円)
財 政 規 模 ※臨時債発行可能額含む	5,451,381 千円	5,786,538 千円	5,629,816 千円
政 指 標 等			
経 常 収 支 比 率	88.4 %	85.8 %	94.0 %
実 質 赤 字 比 率	—	—	—
結 算 実 質 赤 字 比 率	—	—	—
実 質 公 債 費 比 率	(30 ~ R2) 9.8 %	(R1 ~ R3) 9.8 %	(R2 ~ R4) 11.2 %
将 来 負 担 比 率	90.9 %	60.3 %	62.9 %
地 方 税 徴 収 率	97.2 %	98.0 %	98.1 %
財 政 力 指 数	(30 ~ R2) 0.723	(R1 ~ R3) 0.704	(R2 ~ R4) 0.696
ラ ス パ イ レ ス 指 数	99.4	98.7	98.5

公共施設等の状況 (R5.3.31 現在) ※はR5.5.1 現在 ☆はR5.4.1 現在 上段：市町立の数							
幼 稚 園	※ 0/0 箇所	保 育 所	☆ 0/0 箇所	都 市 公 園 等 数	6 箇所	介 護 老 人 保 健 施 設	0 箇所
小 学 校	※ 4/4 校	認 こ ど も 定 園	☆ 4/6 箇所	都 市 計 画 区 域 内 人 口 1 人 当 た り (R4.3.31)	2.9 m ²	定 員 数	0 人
中 学 校	※ 2/2 校	病 院	0/1 箇所	地 域 包 括 支 援 セ ン タ ー	☆ 1 箇所	通 所 介 護 事 業 所	9 箇所
義 務 教 育 学 校 (小中一貫(9年))	※ 0/0 校	診 療 所	0/30 箇所	特 別 養 護 老 人 ホ ー ム	2 箇所	道 路 改 良 率 (R5.3.31)	52.5 %
高 等 学 校	※ 0/1 校	公 民 館	2 箇所	定 員 数	127 人	道 路 舗 装 率 (R5.3.31)	67.1 %
中 等 教 育 学 校 (中高一貫(6年))	※ 0/0 校	体 育 館	2 箇所	養 護 老 人 ホ ー ム	1 箇所	上 水 道 等 普 及 率 (R4.3.31)	99.50 %
特 別 支 援 学 校	※ 0/0 校	図 書 館	1 箇所	ケ ア ハ ウ ス	0 箇所	生 活 排 水 処 理 率 (R5.3.31)	100.0 %
				定 員 数	0 人		

人口等の推移	独自の人口対策
<p>1965 1970 1975 1980 1985 1990 1995 2000 2005 2010 2015 2020</p> <p>人口 年少人口割合 老年人口割合</p>	<p>1. 子育て支援策</p> <ul style="list-style-type: none"> ・高校3年生まで医療費の無料化 ・「子ども家庭センター（ふくさきっこステーション）」「子ども家庭総合支援拠点」の設置 ・保健センターの土曜日開庁による相談体制の充実 ・病児保育施設の開設 <p>2. 高齢者支援策</p> <ul style="list-style-type: none"> ・インフルエンザ予防接種、高齢者肺炎球菌ワクチン接種等の助成 ・補聴器購入の助成 ・認知症高齢者支援対策の推進 ・介護予防サービスの充実 <p>3. 医療制度</p> <ul style="list-style-type: none"> ・妊婦健康診査助成、妊婦歯科健康診査費助成、妊婦タクシー助成、不妊治療費助成の導入 ・インフルエンザ予防接種の助成 <p>4. その他</p> <ul style="list-style-type: none"> ・特別指定区域（新規居住者区域）の活用促進 ・新規就業者の確保・育成 ・自立（律）のまちづくりの推進 ・地域活性化事業（Fukuランタン、手話ダンス甲子園他）

【地域の将来像（地域ビジョン）】

○光と水と緑でつなぐ 元気西播磨

【めざす都市像（地域像）】

- つながる地域のきずな西播磨 ～地域でともに支え合う繋がりのあるまち～
- 元気な西播磨 ～地域の強みを活かした賑わいと活力のあるまち～
- 自立の西播磨 ～地域で循環するまち～
- 安全安心の西播磨 ～誰もが安心していきいきと暮らせるまち～

【西播磨総合庁舎】

〒678-1205（個）

所在地

赤穂郡上郡町光都2-25

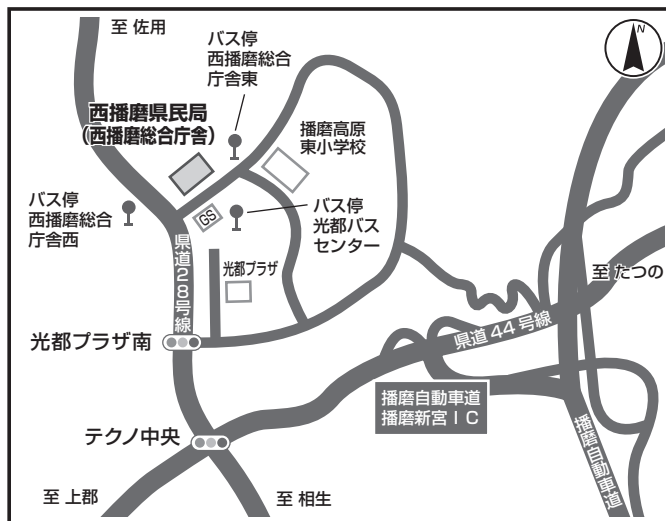
TEL

(0791) 58-2100

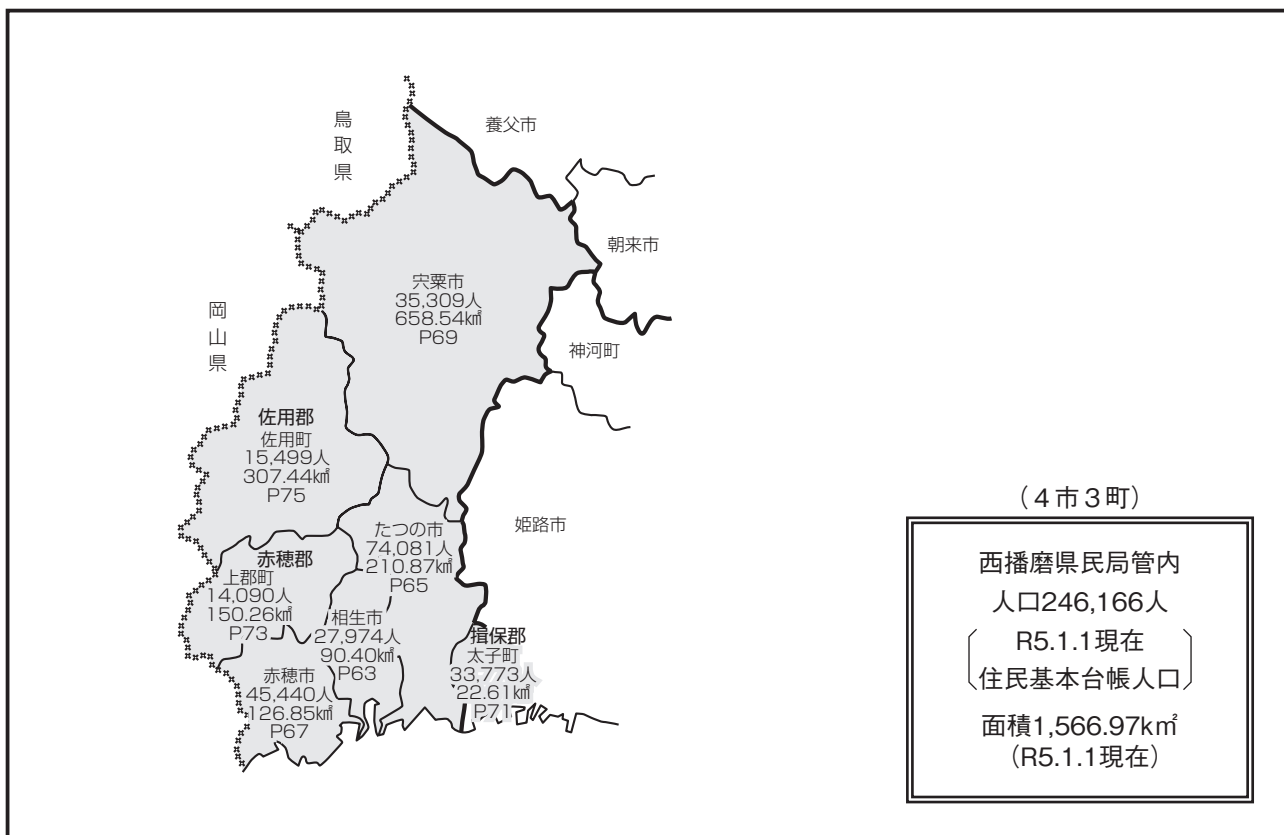
(庁舎まで)

【電車・バスを利用の場合】

- ・ JR相生駅からバス利用
 スプリング8行 西播磨総合庁舎西下車
 (便によっては西播磨総合庁舎東または
 光都バスセンター下車)
- ・ JR播磨新宮駅からバス利用
 スプリング8行 西播磨総合庁舎西下車

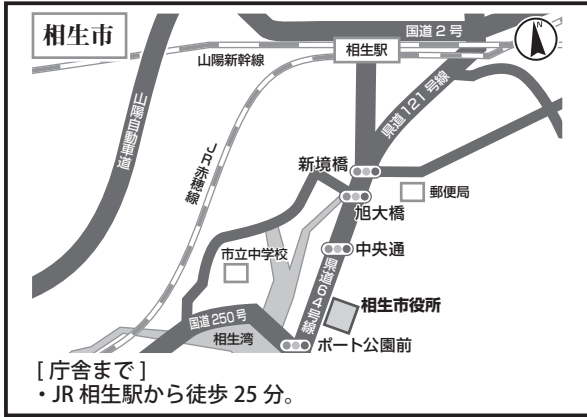


【西播磨県民局管内図】

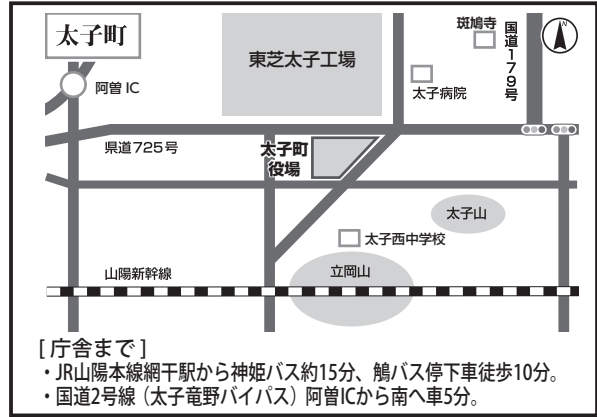


西播磨

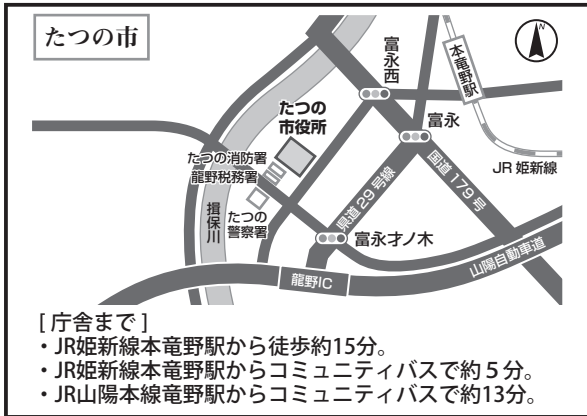
【市町庁舎付近案内図一覧(西播磨県民局管内)】



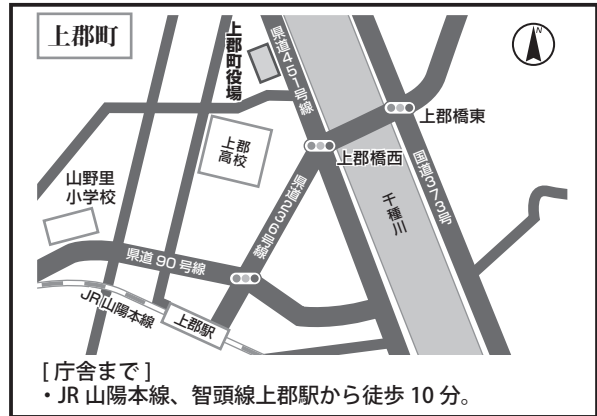
〒678-8585(個) 相生市旭一丁目1番3号
 TEL (0791)23-7111



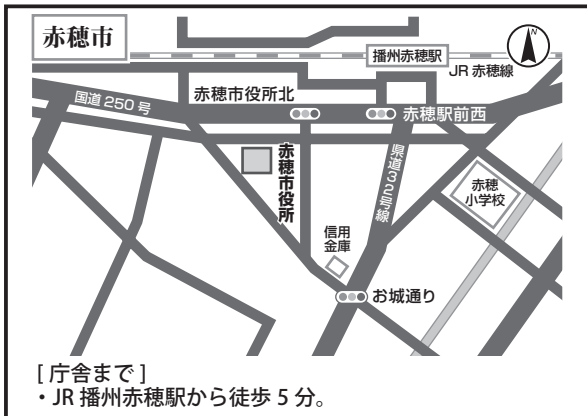
〒671-1592(個) 揖保郡太子町鶴280番地1
 TEL (079)277-1010



〒679-4192(個) たつの市龍野町富永1005番地1
 TEL (0791)64-3131



〒678-1292(個) 赤穂郡上郡町大持278番地
 TEL (0791)52-1111



〒678-0292(個) 赤穂市加里屋81番地
 TEL (0791)43-3201



〒679-5380(個) 佐用郡佐用町佐用2611番地1
 TEL (0790)82-2521



〒671-2593(個) 宍粟市山崎町中広瀬133-6
 TEL (0790)63-3000

西播磨




あいおいし 相生市		ホームページアドレス	http://www.city.aioi.lg.jp/							
		Eメールアドレス	koho@city.aioi.lg.jp							
相生市章	団体コード	282081		区分	H27国調	R2国調	R5.1.1現在 住基台帳			
	所在地	678-8585 (個) (あいおいしあさひ) 相生市旭一丁目1番3号		人口 (増減率)	30,129人 (△3.3%)	28,355人 (△5.9%)	27,974人 (△1.5%)			
				世帯数 (増減率)	12,153世帯 (0.1%)	11,806世帯 (△2.9%)	13,081世帯 (△0.5%)			
市章の由来	TEL	(0791)23-7111		(R2国調) 産業別 就業人口	第1次産業	293人 (2.4%)				
片仮名「アイオイ」の頭文字 「ア」の字を相対的に組合せ たもの。	FAX	(0791)22-6439 (総務課)			第2次産業	3,839人 (31.9%)				
					第3次産業	7,915人 (65.7%)				
					総数	12,086人 ※その他分類含む				
相生市長 R2.6.14 就任 R6.6.13 満了 (6) 期目  たにぐち よしき 谷口 芳紀 (S24.3.30生)	役職	氏名	就任 年月日	面積 (R5.1.1)		90.40km ²				
	副市長	おちとしゆき 越智 俊之 (S36.2.12生)	R5.7.1 [2期目]	人口密度 (R2国調)		313.7人/km ²				
		—	—	年少人口割合 (R2国調)		11.5%				
		—	—	老年人口割合 (R2国調)		37.0%				
	議長	かくいし しげみ 角石 茂美 (S21.6.1生)	R5.5.16	住基台帳のうち 外国人住民 (R5.1.1)		506人				
		もりした たかはる 森下 高明 (S25.11.27生)	R5.5.16	昼夜間人口比率 (R2国調)		98.9%				
	副議長			転入者数 A	転出者数 B	転入超過数 A-B (R5.1.1~R5.12.31)				
					579人	804人	△225人			
					未就学児待機児童数 (R5.4.1現在)		要介護認定率 (R5.4.30現在)			
					6人		18.1%			
				議員 (任期 R9.4.30 まで)						
				条例定数		現員 (うち女性)				
				14人		14人 (2人)				
				政党別等議員数 (うち女性)						
				公明党		2人 (1人)				
				日本共産党		1人 (0人)				
				無所属		11人 (1人)				
				選挙人名簿登録者数 (R5.9.1現在)						
				男	女	計				
				11,165人	12,283人	23,448人				
				職員数						
				区分	R5.4.1現在	人口千人当たり				
				全職員	283人	10.1人				
				うち普通会 計部門職員	236人	8.4人				
				うち一般行 政部門職員	179人	6.4人				
				法令等に基づく主な地域指定の状況 (R5.4.1現在) ○: 該当、-: 非該当						
				過疎地域 (全部)	過疎地域 (一部)	辺地	離島地域	豪雪地域	特定農山村 地域	振興山村
				-	-	○	-	-	○	-
				ふるさと納税の主な返礼品		マイナンバーカード保有率 R6.1.31現在				
				・内閣総理大臣賞受賞 蒸しカキ 珠せいろ ・穀付き・むき身生牡蠣 ・瞬間冷凍! 冷凍むき身牡蠣 ・肉厚、ジューシーな深山農園の 「瀬戸内しいたけ」		75.1%				
				ど根性大根 大ちゃん 						
沿 革		S17.10.1 市制施行 S29.8.1 編入 矢野村若狭野村								
市の概要		【主な産業・経済等】 ・造船を含めた製造業 ・水産業		【主な観光・文化・歴史】 ・ペーロン祭 ・もみじまつり ・かきまつり						
【花】	コスモス	【木】	椿	【鳥】	-					
【主な郷土出身者】 ・(故) 浦山 桐郎 (映画監督) ・(故) 大山 郁夫 (労働運動家) ・(故) 高島 俊男 (中国文学者)		【マスコット】 ど根性大根 大ちゃん 								

区 分	令和2(2020)年度決算	令和3(2021)年度決算	令和4(2022)年度決算	
歳 入	16,550,076 千円 (24.2%)	14,775,951 千円 (△ 10.7%)	14,857,590 千円 (0.6%)	
一 般 財 源 等	10,324,645 千円 (5.5%)	10,597,231 千円 (2.6%)	10,751,456 千円 (1.5%)	
うち 地方 税	4,200,275 千円 (△ 3.9%)	4,215,348 千円 (0.4%)	4,247,476 千円 (0.8%)	
うち 地方 交付 税 ※臨時財政対策債含む	3,887,929 千円 (8.3%)	4,438,490 千円 (14.2%)	4,007,939 千円 (△ 9.7%)	
歳 出	16,138,342 千円 (24.3%)	14,263,105 千円 (△ 11.6%)	14,292,319 千円 (0.2%)	
義 務 的 経 費	6,425,580 千円 (8.3%)	6,781,999 千円 (5.5%)	6,606,495 千円 (△ 2.6%)	
うち 人 件 費	2,154,574 千円 (17.4%)	2,058,646 千円 (△ 4.5%)	2,265,445 千円 (10.0%)	
うち 公 債 費 (うち繰上償還額)	1,575,912 千円 (2.0%) (0 千円)	1,486,798 千円 (△ 5.7%) (0 千円)	1,378,360 千円 (△ 7.3%) (0 千円)	
うち 扶 助 費	2,695,094 千円 (5.7%)	3,236,555 千円 (20.1%)	2,962,690 千円 (△ 8.5%)	
投 資 的 経 費	879,009 千円 (△ 26.9%)	915,241 千円 (4.1%)	937,827 千円 (2.5%)	
実 質 収 支	370,825 千円	466,339 千円	429,609 千円	
地 方 債 現 在 高 (うち臨時財政対策債)	12,692,594 千円 (△ 6.2%) (6,169,427 千円)	12,107,179 千円 (△ 4.6%) (6,202,495 千円)	11,250,518 千円 (△ 7.1%) (5,819,716 千円)	
基 金 現 在 高 (うち財政調整基金)	2,710,485 千円 (1,467,384 千円)	3,163,821 千円 (1,876,134 千円)	3,064,500 千円 (1,772,742 千円)	
財 政 規 模 ※臨時債発行可能額含む	8,312,239 千円	8,679,857 千円	8,387,020 千円	
政 指 標	経 常 収 支 比 率	99.2 %	92.0 %	99.1 %
実 質 赤 字 比 率	—	—	—	
連 結 実 質 赤 字 比 率	—	—	—	
実 質 公 債 費 比 率	(30 ~ R2) 14.5 %	(R1 ~ R3) 14.0 %	(R2 ~ R4) 12.6 %	
将 来 負 担 比 率	82.4 %	66.7 %	57.3 %	
地 方 税 徴 収 率	95.8 %	97.4 %	97.6 %	
財 政 力 指 数	(30 ~ R2) 0.568	(R1 ~ R3) 0.548	(R2 ~ R4) 0.530	
ラ ス パ イ レ ス 指 数	99.3	98.9	99.2	

公共施設等の状況(R5.3.31現在) ※はR5.5.1現在 ☆はR5.4.1現在 上段：市町立の数							
幼 稚 園	※ 6/7 箇所	保 育 所	☆ 3/5 箇所	都 市 公 園 等 数	42 箇所	介 護 老 人 保 健 施 設	3 箇所
小 学 校	※ 7/7 校	認 こ ど も 定 園	☆ 0/2 箇所	都 市 計 画 区 域 内 人 口 1 人 当 た り (R4.3.31)	10.9 m ²	定 員 数	152 人
中 学 校	※ 3/3 校	病 院	1/4 箇所	地 域 包 括 支 援 セ ン タ ー	☆ 1 箇所	通 所 介 護 事 業 所	2 箇所
義 務 教 育 学 校 (小中一貫(9年))	※ 0/0 校	診 療 所	0/36 箇所	特 別 養 護 老 人 ホ ー ム	4 箇所	道 路 改 良 率 (R5.3.31)	65.8 %
高 等 学 校	※ 0/2 校	公 民 館	5 箇所	定 員 数	240 人	道 路 舗 装 率 (R5.3.31)	90.2 %
中 等 教 育 学 校 (中高一貫(6年))	※ 0/0 校	体 育 館	1 箇所	養 護 老 人 ホ ー ム	1 箇所	上 水 道 等 普 及 率 (R4.3.31)	100.00 %
特 別 支 援 学 校	※ 0/0 校	図 書 館	1 箇所	ケ ア ハ ウ ス	0 箇所	生 活 排 水 処 理 率 (R5.3.31)	100 ※ %
				定 員 数	0 人		

人口等の推移	独自の人口対策
<p>人口等の推移の棒グラフと折れ線グラフ。1965年から2020年までの人口、年少人口割合、老年人口割合を示す。</p>	<p>1. 子育て支援策</p> <ul style="list-style-type: none"> ・ 出産祝・出産子育て応援金支給事業 出産のお祝い、出産の子育て応援として総額11万円を支給 ・ 母子手帳アプリ(Aioliくたび)の配信 子育て情報やお子さんの成長記録、予防接種スケジュール管理などが行えるアプリを配信 ・ 子育て応援ガイドブックの配布 生活する中での不安が少しでも軽減するために、子育てに関する制度や相談窓口、市内の医療機関等を紹介する冊子を配布 <p>2. 医療制度</p> <ul style="list-style-type: none"> ・ 妊婦健康診査補助事業 母子健康手帳交付時に、妊婦健康診査費の助成券を発行 ・ あいのまち あいおい 健康プラン21 地域と協働で心身ともに健康な生活を送るため、市民自らが健康づくりに取り組める環境づくりの推進 <p>3. その他</p> <ul style="list-style-type: none"> ・ 健康マイレージ事業 20歳以上の市民を対象に、健康診断や各自の健康づくりの実践を応募条件とし、目標達成者には記念品を贈呈

西播磨

たつの市		ホームページアドレス	https://www.city.tatsuno.lg.jp							
		Eメールアドレス	kohohisho@city.tatsuno.lg.jp							
たつの市章	団体コード	282294		区分	H27国調	R2国調	R5.1.1現在 住基台帳			
	所在地	679-4192 (個) (たつしたつのちょうとみなが) たつの市龍野町富永 1005番地1		人口 (増減率)	77,419人 (△3.8%)	74,316人 (△4.0%)	74,081人 (△0.9%)			
				世帯数 (増減率)	27,297世帯 (1.8%)	27,757世帯 (1.7%)	31,267世帯 (0.8%)			
市章の由来	TEL	(0791)64-3131		(R2国調) 産業別 就業人口	第1次産業	1,077人	(3.2%)			
たつの(Tatsuno)の「T」を 図案化し、太陽と大地、揖保 川から湧き立つ清風を表現し ている。	FAX	(0791)63-2594 (総務課)			第2次産業	12,161人	(36.2%)			
					第3次産業	20,371人	(60.6%)			
					総数	34,840人	※その他分類含む			
たつの市長 R3.11.13 就任 R7.11.12 満了 (2) 期目  やまもと みのる 山本 実 (S27.4.26生)	役職	氏名	就任 年月日	面積 (R5.1.1)		210.87km ²				
	副市長	たなか とくみつ 田中 徳光 (S38.11.2生)	R4.4.1 [1期目]	人口密度 (R2国調)		352.4人/km ²				
		—	—	年少人口割合 (R2国調)		12.4%				
		—	—	老年人口割合 (R2国調)		31.7%				
	議長	くすのきあきひろ 楠 明廣 (S33.9.29生)	R5.5.18	住基台帳のうち 外国人住民 (R5.1.1)		911人				
		きみなみ ゆうき 木南 裕樹 (S51.12.20生)	R5.5.18	昼夜間人口比率 (R2国調)		97.4%				
	副議長			転入者数 A	転出者数 B	転入超過数 A-B (R5.1.1~R5.12.31)				
					1,459人	1,789人	△330人			
					未就学児待機児童数 (R5.4.1現在)		要介護認定率 (R5.4.30現在)			
					0人		19.1%			
				議員 (任期 R8.4.30 まで)						
				条例定数		現員 (うち女性)				
				20人		20人 (2人)				
				政党別等議員数 (うち女性)						
				公明党		2人 (0人)				
				日本共産党		1人 (0人)				
				幸福実現党		1人 (1人)				
				無所属		16人 (1人)				
				選挙人名簿登録者数 (R5.9.1現在)						
				男	女	計				
				29,586人	32,298人	61,884人				
				職員数						
				区分	R5.4.1現在	人口千人当たり				
				全職員	933人	12.6人				
				うち普通会 計部門職員	467人	6.3人				
				うち一般行 政部門職員	274人	3.7人				
				法令等に基づく主な地域指定の状況 (R5.4.1現在) ○: 該当、-: 非該当						
				過疎地域 (全部)	過疎地域 (一部)	辺地	離島地域	豪雪地域	特定農山村 地域	振興山村
				-	○	○	-	○	-	
市の概要				ふるさと納税の主な返礼品				マイナンバーカード保有率 R6.1.31現在 78.3%		
【主な産業・経済等】		【主な観光・文化・歴史】		牡蠣、手延そうめん、揖保乃糸、 しょうゆ、トイレットペーパー、 無農薬栽培ミルキークイーン、 揖保川トマト、自家製つるし焼 き豚、卵、オーダー靴						
市内を流れる清流揖保川の恵みをうけ、昔から 手延素麺、醤油醸造、皮革産業など全国シェア トップクラスの地場産業が盛んである		・日本遺産に認定された室津や 重要伝統的建造物群保存地区に 選定された龍野城下町は歴史を 感じさせる古い町並みが広がる ・新宮宮内遺跡などの史跡や、賀 茂神社、永富家住宅などの重要 文化財が残る		赤とんぼくん あかねちゃん 						
【花】	桜	【木】	梅	【鳥】	-					
【主な郷土出身者】		【マスコット】								
・(故)三木露風(詩人)・(故)三木清(哲学者) ・(故)矢野勤治(俳人・歌人)・(故)内海青潮(詩人) ・(故)大上宇市(博物学者) ・井戸敏三(前兵庫県知事)										

西播磨

みんなで創る快適実感都市「たつの」

区 分	令和2(2020)年度決算	令和3(2021)年度決算	令和4(2022)年度決算
歳 入	49,115,181 千円 (35.2%)	41,789,337 千円 (△ 14.9%)	39,954,177 千円 (△ 4.4%)
一 般 財 源 等	26,412,630 千円 (5.5%)	27,859,029 千円 (5.5%)	27,141,642 千円 (△ 2.6%)
うち 地方 税	10,691,764 千円 (△ 2.7%)	10,725,703 千円 (0.3%)	10,778,462 千円 (0.5%)
うち 地方 交付 税 ※臨時財政対策債含む	10,482,979 千円 (2.8%)	11,770,891 千円 (12.3%)	10,920,232 千円 (△ 7.2%)
歳 出	47,489,639 千円 (34.6%)	40,056,861 千円 (△ 15.7%)	38,308,178 千円 (△ 4.4%)
義 務 的 経 費	16,016,160 千円 (16.3%)	17,248,093 千円 (7.7%)	16,324,421 千円 (△ 5.4%)
うち 人 件 費	5,509,892 千円 (31.4%)	5,279,123 千円 (△ 4.2%)	5,278,451 千円 (△ 0.0%)
うち 公 債 費 (うち繰上償還額)	3,845,380 千円 (16.8%) (440,934 千円)	3,810,515 千円 (△ 0.9%) (351,981 千円)	3,899,085 千円 (2.3%) (372,930 千円)
うち 扶 助 費	6,660,888 千円 (6.0%)	8,158,455 千円 (22.5%)	7,146,885 千円 (△ 12.4%)
投 資 的 経 費	7,549,785 千円 (75.0%)	3,943,097 千円 (△ 47.8%)	4,596,749 千円 (16.6%)
実 質 収 支	1,202,622 千円	1,488,408 千円	1,419,336 千円
地 方 債 現 在 高 (うち臨時財政対策債)	41,686,444 千円 (6.0%) (15,762,053 千円)	41,697,623 千円 (0.0%) (15,838,772 千円)	40,939,656 千円 (△ 1.8%) (14,854,860 千円)
基 金 現 在 高 (うち財政調整基金)	18,747,231 千円 (5,809,161 千円)	21,122,390 千円 (6,595,524 千円)	22,054,206 千円 (6,997,578 千円)
財 政 規 模 ※臨時債発行可能額含む	21,538,725 千円	22,144,807 千円	21,710,085 千円
政 指 標 等			
経 常 収 支 比 率	87.7 %	81.7 %	86.6 %
実 質 赤 字 比 率	—	—	—
結 算 実 質 赤 字 比 率	—	—	—
実 質 公 債 費 比 率	(30 ~ R2) 10.2 %	(R1 ~ R3) 8.7 %	(R2 ~ R4) 7.8 %
将 来 負 担 比 率	11.9 %	△ 17.9 %	△ 35.8 %
地 方 税 徴 収 率	94.8 %	97.0 %	97.4 %
財 政 力 指 数	(30 ~ R2) 0.563	(R1 ~ R3) 0.544	(R2 ~ R4) 0.531
ラ ス パ イ レ ス 指 数	99.5	99.4	99.1

公共施設等の状況(R5.3.31現在) ※はR5.5.1現在 ☆はR5.4.1現在 上段：市町立の数							
幼 稚 園	※ 0/0 箇所	保 育 所	☆ 1/8 箇所	都 市 公 園 等 数	60 箇所	介 護 老 人 保 健 施 設	4 箇所
小 学 校	※ 17/17 校	認 こ ど も 定 園	☆ 11/19 箇所	都 市 計 画 区 域 内 人 口 1 人 当 た り (R4.3.31)	17.7 m ²	定 員 数	319 人
中 学 校	※ 6/6 校	病 院	1/9 箇所	地 域 包 括 支 援 セ ン タ ー	☆ 1 箇所	通 所 介 護 事 業 所	19 箇所
義 務 教 育 学 校 (小中一貫(9年))	※ 0/0 校	診 療 所	1/71 箇所	特 別 養 護 老 人 ホ ー ム	8 箇所	道 路 改 良 率 (R5.3.31)	69.6 %
高 等 学 校	※ 0/2 校	公 民 館	5 箇所	定 員 数	423 人	道 路 舗 装 率 (R5.3.31)	95.8 %
中 等 教 育 学 校 (中高一貫(6年))	※ 0/0 校	体 育 館	4 箇所	養 護 老 人 ホ ー ム	1 箇所	上 水 道 等 普 及 率 (R4.3.31)	99.93 %
特 別 支 援 学 校	※ 0/2 校	図 書 館	4 箇所	ケ ア ハ ウ ス	2 箇所	生 活 排 水 処 理 率 (R5.3.31)	99.9 %
				定 員 数	65 人		

人口等の推移	独自の人口対策
	<ol style="list-style-type: none"> 子育て支援策 <ul style="list-style-type: none"> 地元企業と協働し、ベビー用品の宅配及び小学校入学に必要な学用品を支給するなど、妊娠から子育てまでの切れ目のない支援を実施 「こども家庭センター」を設置し、児童福祉と母子保健の一体的な相談支援体制を強化 デジタル母子健康手帳や一元的な妊娠・子育て情報の配信機能を有した「子育て支援アプリ」を導入 1か月児の健康診査費を助成 全小中学校で栄養バランスの取れた給食を提供。また、中学校給食費を無料化 高齢者支援策 <ul style="list-style-type: none"> 带状疱疹ワクチン予防接種に要する費用の一部を助成 認知症及びフレイル予防のため、補聴器の装用が必要な高齢者に対し、購入に要する費用の一部を助成 在宅高齢者の自立を支援するため、タクシー料金の一部を助成 医療制度 <ul style="list-style-type: none"> 0歳から18歳までの医療費自己負担の無料化やインフルエンザ・おたふくかぜの予防接種を助成 その他 <ul style="list-style-type: none"> 転入者及び若者の定住促進を図るため、転入等に要する費用を助成 地域産業を支える優れた人材を確保するため、定住意思のある若者の奨学金返済に対する費用の一部を助成 地域雇用の安定・拡大を図るため、若者から高齢者まで様々な年齢層に対する地元企業の情報提供・魅力発信を行うほか、山陽自動車道龍野IC周辺における商業地創設に着手 新たな企業誘致を目指し、山陽自動車道龍野西IC周辺整備の妥当性・実現性を調査 本市の魅力をも市内外に広く情報発信・PRするため、市ホームページのリニューアル及びSNSでの発信力が高い方による発信を実施

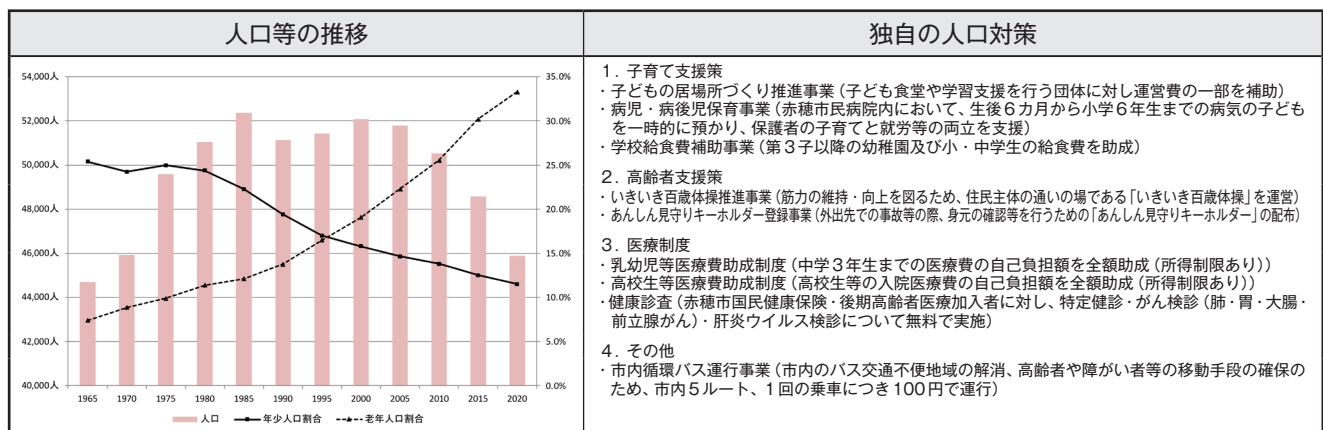
西播磨

あこうし 赤穂市		ホームページアドレス	http://www.city.ako.lg.jp							
		Eメールアドレス	kikaku@city.ako.lg.jp							
赤穂市章	団体コード	282120		区分	H27国調	R2国調	R5.1.1現在 住基台帳			
	所在地	678-0292 (個) (あこうしかりや) 赤穂市加里屋81番地		人口 (増減率)	48,567人 (△3.9%)	45,892人 (△5.5%)	45,440人 (△1.3%)			
				世帯数 (増減率)	18,729世帯 (△0.5%)	18,911世帯 (1.0%)	20,553世帯 (0.2%)			
市章の由来	TEL	(0791)43-3201		(R2国調) 産業別 就業人口	第1次産業	453人 (2.3%)				
「赤」を図案化し、光芒は塩の結晶と躍進を表現している。	FAX	(0791)43-6892 (総務部行政課)			第2次産業	6,408人 (32.3%)				
					第3次産業	12,970人 (65.4%)				
				総数	20,326人 ※その他分類含む					
赤穂市長 R5.1.27 就任 R9.1.26 満了 (2) 期目  むれい まさとし 牟禮 正稔 (S29.7.20生)	役職	氏名	就任年月日	面積 (R5.1.1)		126.85km ²				
	副市長	みぞた やすひと 溝田 康人 (S39.8.26生)	R5.4.1 [1期目]	人口密度 (R2国調)		361.8人/km ²				
		—	—	年少人口割合 (R2国調)		11.5%				
		—	—	老年人口割合 (R2国調)		33.3%				
	議長	とえん たかまさ 土遠 考昌 (S33.12.11生)	R5.4.18	住基台帳のうち 外国人住民 (R5.1.1)		452人				
		にしかわ ひろし 西川 浩司 (S38.7.17生)	R5.4.18	昼夜間人口比率 (R2国調)		97.2%				
	副議長			転入者数 A	転出者数 B	転入超過数 A-B (R5.1.1~R5.12.31)				
					957人	1,134人	△177人			
					未就学児待機児童数 (R5.4.1現在)		要介護認定率 (R5.4.30現在)			
					0人		21.2%			
				議員 (任期 R7.4.8 まで)						
				条例定数		現員 (うち女性)				
				18人		18人 (2人)				
				政党別等議員数 (うち女性)						
				公明党		2人 (1人)				
				日本維新の会		1人 (0人)				
				日本共産党		1人 (0人)				
				無所属		14人 (1人)				
				選挙人名簿登録者数 (R5.9.1現在)						
				男	女	計				
				18,458人	20,247人	38,705人				
				職員数						
				区分	R5.4.1現在	人口千人当たり				
				全職員	675人	14.9人				
				うち普通会 計部門職員	378人	8.3人				
					うち一般行 政部門職員	302人	6.6人			
				法令等に基づく主な地域指定の状況 (R5.4.1現在) ○: 該当、-: 非該当						
				過疎地域 (全部)	過疎地域 (一部)	辺地	離島地域	豪雪地域	特定農山村 地域	振興山村
				-	-	-	-	○	-	
市の概要				ふるさと納税の主な返礼品				マイナンバーカード保有率 R6.1.31現在		
【主な産業・経済等】		【主な観光・文化・歴史】		坂越かき、モンダミンセット、 日本酒、赤穂温泉ペア宿泊券、 イチゴ、みかん、赤穂市民病院 人間ドック受診券						
・ 伝統産業として地域経済を支えてきた塩田跡地は、工業用地等に転用され、播磨臨海工業地帯の西部拠点となっている		・ 塩と義士のまちとして親しまれ、史跡、赤穂城跡など多くの歴史文化遺産の保存活用を図っている						76.9%		
・ 西播磨テクノポリス計画の副母都市として工業生産機能を担い、新たな企業誘致を積極的に進めている		・ 文化会館でも様々な文化公演やイベントを開催し、文化交流の拠点施設としての活用を推進している								
【花】	ツツジ	【木】	サクラ	【鳥】	-					
【主な郷土出身者】		【マスコット】		陣たくん 						
・ (故)大石 内蔵助 (赤穂藩家老、四十七士首領)										
・ (故)辰巳 柳太郎 (俳優)										
・ (故)西山 松之助 (東京教育大学名誉教授、家元制度研究者)										




自然と歴史に生まれ 笑顔と希望あふれる 活力のあるまち

区 分	令和2 (2020) 年度決算	令和3 (2021) 年度決算	令和4 (2022) 年度決算
歳 入	25,727,753 千円 (23.9%)	23,378,898 千円 (△ 9.1%)	23,783,289 千円 (1.7%)
一 般 財 源 等	14,973,772 千円 (4.1%)	15,718,620 千円 (5.0%)	16,275,253 千円 (3.5%)
うち 地方 税	8,295,363 千円 (△ 1.0%)	8,115,138 千円 (△ 2.2%)	8,389,250 千円 (3.4%)
うち 地方 交付 税 ※臨時財政対策債含む	4,376,894 千円 (8.9%)	5,059,170 千円 (15.6%)	4,722,118 千円 (△ 6.7%)
歳 出	25,344,204 千円 (22.6%)	22,606,676 千円 (△ 10.8%)	23,155,223 千円 (2.4%)
義 務 的 経 費	10,077,506 千円 (6.9%)	11,114,187 千円 (10.3%)	11,099,689 千円 (△ 0.1%)
うち 人 件 費	4,343,612 千円 (16.2%)	4,414,955 千円 (1.6%)	4,659,084 千円 (5.5%)
うち 公 債 費 (うち繰上償還額)	2,486,254 千円 (△ 0.3%) (0 千円)	2,526,157 千円 (1.6%) (0 千円)	2,929,705 千円 (16.0%) (353,000 千円)
うち 扶 助 費	3,247,640 千円 (1.6%)	4,173,075 千円 (28.5%)	3,510,900 千円 (△ 15.9%)
投 資 的 経 費	1,939,488 千円 (△ 32.0%)	2,041,070 千円 (5.2%)	1,781,677 千円 (△ 12.7%)
実 質 収 支	269,087 千円	731,581 千円	593,300 千円
地 方 債 現 在 高 (うち臨時財政対策債)	30,010,545 千円 (△ 1.2%) (10,545,775 千円)	29,413,822 千円 (△ 2.0%) (10,519,208 千円)	27,835,577 千円 (△ 5.4%) (9,991,036 千円)
基 金 現 在 高 (うち財政調整基金)	3,757,725 千円 (1,534,251 千円)	4,420,620 千円 (1,946,828 千円)	4,889,991 千円 (2,664,343 千円)
財 政 規 模 ※臨時債発行可能額含む	12,831,591 千円	13,521,055 千円	13,228,596 千円
政 指 標 等			
経 常 収 支 比 率	81.3 %	91.0 %	91.4 %
実 質 赤 字 比 率	—	—	—
結 算 実 質 赤 字 比 率	—	—	—
実 質 公 債 費 比 率	(30 ~ R2) 10.4 %	(R1 ~ R3) 9.7 %	(R2 ~ R4) 9.9 %
将 来 負 担 比 率	110.9 %	92.8 %	80.1 %
地 方 税 徴 収 率	94.9 %	95.8 %	96.1 %
財 政 力 指 数	(30 ~ R2) 0.708	(R1 ~ R3) 0.684	(R2 ~ R4) 0.662
ラ ス パ イ レ ス 指 数	96.8	96.9	97.4

公共施設等の状況 (R5.3.31 現在) ※はR5.5.1 現在 ☆はR5.4.1 現在 上段：市町立の数							
幼 稚 園	※ 10/11 箇所	保 育 所	☆ 6/7 箇所	都 市 公 園 等 数	51 箇所	介 護 老 人 保 健 施 設	3 箇所
小 学 校	※ 10/10 校	認 こ ど も 定 園	☆ 0/1 箇所	都 市 計 画 区 域 内 人 口 1 人 当 た り (R4.3.31)	41.4 m ²	定 員 数	148 人
中 学 校	※ 5/5 校	病 院	1/5 箇所	地 域 包 括 支 援 セ ン タ ー	☆ 1 箇所	通 所 介 護 事 業 所	10 箇所
義 務 教 育 学 校 (小中一貫(9年))	※ 0/0 校	診 療 所	4/62 箇所	特 別 養 護 老 人 ホ ー ム	7 箇所	道 路 改 良 率 (R5.3.31)	68.0 %
高 等 学 校	※ 0/1 校	公 民 館	11 箇所	定 員 数	365 人	道 路 舗 装 率 (R5.3.31)	88.8 %
中 等 教 育 学 校 (中高一貫(6年))	※ 0/0 校	体 育 館	10 箇所	養 護 老 人 ホ ー ム	1 箇所	上 水 道 等 普 及 率 (R4.3.31)	100.00 %
特 別 支 援 学 校	※ 0/1 校	図 書 館	1 箇所	ケ ア ハ ウ ス	2 箇所	生 活 排 水 処 理 率 (R5.3.31)	99.5 %
				定 員 数	65 人		



西播磨

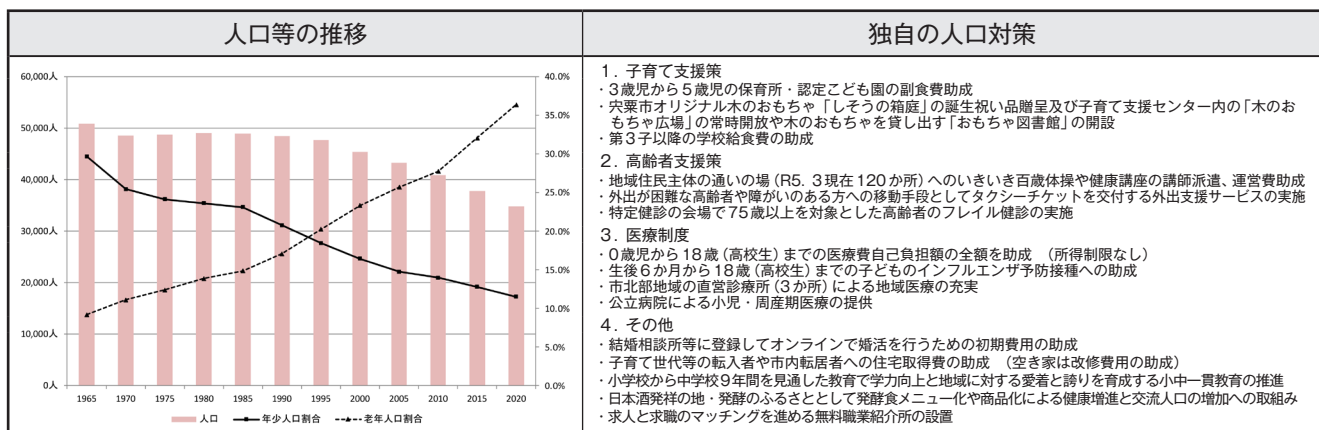
し そ う し 宍粟市		ホームページアドレス	https://www.city.shiso.lg.jp							
		Eメールアドレス	info@city.shiso.lg.jp							
宍粟市章	団体コード	282278		区分	H27国調	R2国調	R5.1.1現在 住基台帳			
	所在地	671-2593 (個) (しろうしやまさきょうなかびろせ) 宍粟市山崎町中広瀬 133-6		人口 (増減率)	37,773人 (△7.7%)	34,819人 (△7.8%)	35,309人 (△1.9%)			
				世帯数 (増減率)	12,723世帯 (△3.4%)	12,882世帯 (1.2%)	14,716世帯 (0.1%)			
市章の由来	TEL	(0790)63-3000		(R2国調) 産業別 就業人口	第1次産業	777人 (4.5%)				
宍粟の「宍」を図案化したもの。	FAX	(0790)63-3061 (総務部総務課)			第2次産業	6,770人 (38.8%)				
					第3次産業	9,898人 (56.7%)				
				総数	17,786人 ※その他分類含む					
宍粟市長 R3.5.15 就任 R7.5.14 満了 (3) 期目  ふくもと しろうぞう 福元 晶三 (S28.8.5生)	役職	氏名	就任年月日	面積 (R5.1.1)		658.54km ²				
	副市長	とみた けんじ 富田 健次 (S36.10.26生)	R3.5.28 [1期目]	人口密度 (R2国調)		52.9人/km ²				
		—	—	年少人口割合 (R2国調)		11.5%				
		—	—	老年人口割合 (R2国調)		36.4%				
	議長	あさだ まさあき 浅田 雅昭 (S31.3.1生)	R5.5.23	住基台帳のうち 外国人住民 (R5.1.1)		344人				
		いまい かずお 今井 和夫 (S33.5.5生)	R5.5.23	昼夜間人口比率 (R2国調)		93.9%				
	副議長			転入者数 A	転出者数 B	転入超過数 A-B (R5.1.1~R5.12.31)				
					473人	773人	△300人			
					未就学児待機児童数 (R5.4.1現在)		要介護認定率 (R5.4.30現在)			
					0人		20.1%			
				議員 (任期 R7.5.14 まで)						
				条例定数		現員 (うち女性)				
				16人		14人 (1人)				
				政党別等議員数 (うち女性)						
				公明党		2人 (0人)				
				日本共産党		1人 (1人)				
				無所属		11人 (0人)				
				選挙人名簿登録者数 (R5.9.1現在)						
				男	女	計				
				14,221人	15,666人	29,887人				
				職員数						
				区分	R5.4.1現在	人口千人当たり				
				全職員	530人	15.0人				
				うち普通会計 部門職員	468人	13.3人				
				うち一般行政 部門職員	395人	11.2人				
				法令等に基づく主な地域指定の状況 (R5.4.1現在) ○: 該当、-: 非該当						
				過疎地域 (全部)	過疎地域 (一部)	辺地	離島地域	豪雪地帯	特定農山村 地域	振興山村
				○	-	○	-	○	○	○
				ふるさと納税の主な返礼品		マイナンバーカード保有率 R6.1.31現在				
				・「日本酒発祥の地」が誇る日本酒呑みくらベセット ・但馬牛の血統を受け継いだ純正の黒毛和牛「宍粟牛」のステーキセット ・宍粟の気候と清流の恵みを受けた絶品素麺「揖保乃糸」		76.2%				
				【主な郷土出身者】		【マスコット】				
				・細川 伸二 (ロス五輪柔道60kg以下優勝) ・三浦 和人 (歌手) ・大日ノ出崇揚 (元大相撲力士) ・(故)前田 浩 (熊本大学名誉教授)		しーたん 				
				沿 革						
				S29.10.1 編入 菅野村 (山崎町)						
				S30.7.20 合体 山崎町 城下村 戸原村 河東村 神野村 葛沢村 土万村 (山崎町)						
				S31.4.1 〃 神戸村 染河内村 下三方村 (一宮町設置)						
				S31.9.30 〃 一宮町 三方村 繁盛村 (一宮町)						
				〃 西谷村 奥谷村 (波賀町設置)						
				S35.1.1 町制施行 (千種町)						
				H17.4.1 合体 山崎町 一宮町 波賀町 千種町 (市制施行)						
				市の概要						
				【主な産業・経済等】		【主な観光・文化・歴史】				
				・林業・農業・木材業・素麺業など ・豊かな森林資源を活かし、木材・木工製品等の生産が盛んである。なかでも「宍粟材」は県内素材生産量の約3割を占め、県内有数の木材産地として知られている ・素麺産業も盛んで、手延素麺「揖保乃糸」の名産地となっている		・日本酒発祥の地・原不動滝・福知溪谷・赤西溪谷・音水溪谷・最上山公園もみじ山・大歳神社千年藤・ばんしゅう戸倉スキー場・ちくさ高原(スキー場)・家原遺跡公園・天児屋鉄山跡・氷ノ山(三の丸)・音水湖カヌー競技場など				
				【花】 ささゆり 【木】 ブナ 【鳥】 -						

西播磨





人と自然が輝きみんなで創る夢のまち

区 分	令和2(2020)年度決算	令和3(2021)年度決算	令和4(2022)年度決算
歳 入	29,999,840 千円 (17.2 %)	26,053,324 千円 (△ 13.2 %)	25,068,592 千円 (△ 3.8 %)
一 般 財 源 等	18,040,799 千円 (5.9 %)	17,967,373 千円 (△ 0.4 %)	17,444,507 千円 (△ 2.9 %)
うち 地 方 税	4,427,370 千円 (△ 3.5 %)	4,316,247 千円 (△ 2.5 %)	4,343,910 千円 (0.6 %)
うち 地 方 交 付 税 ※臨時財政対策債含む	10,051,895 千円 (△ 0.9 %)	10,417,039 千円 (3.6 %)	9,911,281 千円 (△ 4.9 %)
歳 出	29,037,925 千円 (17.8 %)	25,186,557 千円 (△ 13.3 %)	24,202,916 千円 (△ 3.9 %)
義 務 的 経 費	10,943,119 千円 (15.2 %)	11,929,817 千円 (9.0 %)	10,830,630 千円 (△ 9.2 %)
うち 人 件 費	4,171,740 千円 (29.8 %)	4,236,024 千円 (1.5 %)	4,139,275 千円 (△ 2.3 %)
うち 公 債 費 (うち繰上償還額)	3,395,785 千円 (20.3 %) (902,582 千円)	3,534,106 千円 (4.1 %) (1,210,694 千円)	2,960,184 千円 (△ 16.2 %) (556,778 千円)
うち 扶 助 費	3,375,594 千円 (△ 2.6 %)	4,159,687 千円 (23.2 %)	3,731,171 千円 (△ 10.3 %)
投 資 的 経 費	3,226,437 千円 (△ 18.5 %)	2,208,889 千円 (△ 31.5 %)	2,196,121 千円 (△ 0.6 %)
実 質 収 支	839,548 千円	823,527 千円	767,805 千円
地 方 債 現 在 高 (うち臨時財政対策債)	30,308,642 千円 (△ 2.5 %) (9,221,805 千円)	29,015,336 千円 (△ 4.3 %) (8,705,916 千円)	27,951,659 千円 (△ 3.7 %) (7,972,453 千円)
基 金 現 在 高 (うち財政調整基金)	7,199,351 千円 (2,868,066 千円)	7,434,117 千円 (2,871,176 千円)	7,747,705 千円 (2,973,969 千円)
財 政 規 模 ※臨時債発行可能額含む	14,910,845 千円	15,161,048 千円	14,634,544 千円
政 指 標 等			
経 常 収 支 比 率	91.4 %	89.8 %	93.9 %
実 質 赤 字 比 率	—	—	—
結 算 実 質 赤 字 比 率	—	—	—
実 質 公 債 費 比 率	(30 ~ R2) 7.9 %	(R1 ~ R3) 6.9 %	(R2 ~ R4) 6.6 %
将 来 負 担 比 率	83.7 %	65.4 %	65.6 %
地 方 税 徴 収 率	93.6 %	93.8 %	94.2 %
財 政 力 指 数	(30 ~ R2) 0.342	(R1 ~ R3) 0.337	(R2 ~ R4) 0.338
ラ ス パ イ レ ス 指 数	97.7	97.2	97.4

公共施設等の状況(R5.3.31現在) ※はR5.5.1現在 ☆はR5.4.1現在 上段：市町立の数							
幼 稚 園	※ $\frac{4}{4}$ 箇所	保 育 所	☆ $\frac{2}{9}$ 箇所	都 市 公 園 等 数	9 箇所	介 護 老 人 保 健 施 設	1 箇所
小 学 校	※ $\frac{11}{11}$ 校	認 こ ど も 定 園	☆ $\frac{3}{6}$ 箇所	都 市 計 画 区 域 内 人 口 1 人 当 た り (R4.3.31)	10.4 m ²	定 員 数	90 人
中 学 校	※ $\frac{7}{7}$ 校	病 院	$\frac{1}{1}$ 箇所	地 域 包 括 支 援 セ ン タ ー	☆ 1 箇所	通 所 介 護 事 業 所	10 箇所
義 務 教 育 学 校 (小中一貫(9年))	※ $\frac{0}{0}$ 校	診 療 所	$\frac{3}{44}$ 箇所	特 別 養 護 老 人 ホ ー ム	6 箇所	道 路 改 良 率 (R5.3.31)	60.6 %
高 等 学 校	※ $\frac{0}{3}$ 校	公 民 館	0 箇所	定 員 数	390 人	道 路 舗 装 率 (R5.3.31)	87.0 %
中 等 教 育 学 校 (中高一貫(6年))	※ $\frac{0}{0}$ 校	体 育 館	4 箇所	養 護 老 人 ホ ー ム	1 箇所	上 水 道 等 普 及 率 (R4.3.31)	99.11 %
特 別 支 援 学 校	※ $\frac{0}{0}$ 校	図 書 館	1 箇所	ケ ア ハ ウ ス	1 箇所	生 活 排 水 処 理 率 (R5.3.31)	100.0 %
				定 員 数	30 人		



西播磨

たいしちょう 太子町		ホームページアドレス	https://www.town.hyogo-taishi.lg.jp/							
		Eメールアドレス	kikaku@town.hyogo-taishi.lg.jp							
太子町章	団体コード	284645		区分	H27国調	R2国調	R5.1.1現在 住基台帳			
	所在地	671-1592 (個) (いぼぐんたいしちょういかるが) 揖保郡太子町鰯 280番地1		人口 (増減率)	33,690人 (0.8 %)	33,477人 (△0.6 %)	33,773人 (△0.1 %)			
				世帯数 (増減率)	12,092世帯 (3.9 %)	12,757世帯 (5.5 %)	14,035世帯 (1.3 %)			
町章の由来	TEL	(079)277-1010		(R2国調) 産業別 就業人口	第1次産業	201人 (1.3 %)				
聖徳太子の精神「和」を象徴する。「太」の字を2つ組み合わせて図案化。	FAX	(079)276-3892 (総務部総務課)			第2次産業	5,349人 (35.3 %)				
					第3次産業	9,618人 (63.4 %)				
				総数	15,330人 ※その他分類含む					
太子町長 R4.11.13 就任 R8.11.12 満了 (1) 期目  おきしお もりひこ 沖汐 守彦 (S32.1.12生)	役職	氏名	就任年月日	面積 (R5.1.1)		22.61km ²				
	副町長	えとう まさお 榮藤 雅雄 (S36.2.4生)	R5.1.1 [1期目]	人口密度 (R2国調)		1,480.6人/km ²				
		—	—	年少人口割合 (R2国調)		14.7%				
		—	—	老年人口割合 (R2国調)		27.4%				
	議長	まつうら たかし 松浦 崇志 (S54.7.1生)	R5.5.12	住基台帳のうち 外国人住民 (R5.1.1)		304人				
		きよはら よしのり 清原 良典 (S29.4.23生)	R5.5.12	昼夜間人口比率 (R2国調)		81.7%				
	副議長	—	—	転入者数 A	転出者数 B	転入超過数 A-B (R5.1.1～R5.12.31)				
					911人	977人	△66人			
					未就学児待機児童数 (R5.4.1現在)		要介護認定率 (R5.4.30現在)			
					0人		17.5%			
				議員 (任期 R9.4.29 まで)						
				条例定数		現員 (うち女性)				
				15人		15人 (1人)				
				政党別等議員数 (うち女性)						
				公明党		2人 (0人)				
				立憲民主党		1人 (0人)				
				日本共産党		1人 (0人)				
				日本維新の会		1人 (0人)				
				無所属		10人 (1人)				
				選挙人名簿登録者数 (R5.9.1現在)						
				男	女	計				
				13,387人	14,302人	27,689人				
				職員数						
				区分	R5.4.1現在	人口千人当たり				
				全職員	216人	6.4人				
				うち普通会 計部門職員	185人	5.5人				
								うち一般行 政部門職員	137人	4.1人
				法令等に基づく主な地域指定の状況 (R5.4.1現在) ○: 該当、-: 非該当						
				過疎地域 (全部)	過疎地域 (一部)	辺地	離島地域	豪雪地域	特定農山村 地域	振興山村
				-	-	-	-	-	-	
				ふるさと納税の主な返礼品				マイナンバーカード保有率 R6.1.31現在 77.7%		
				神戸ビーフ、但馬牛、手延そう めん揖保乃糸、太子みそ						
										
				たいし君 (左) あすか姫 (右)						
沿革										
S26. 4. 1 合併 斑鳩町 石海村 太田村										
S30. 1. 1 編入 龍田村										
町の概要										
【主な産業・経済等】				【主な観光・文化・歴史】						
・ JR山陽本線や国道2号線などの主要交通網への利便性が高く、大手電機メーカーなどの工場や事業所、商業施設が地域集約的に立地				・ 法隆寺領播磨国鰯荘の中核として創建された斑鳩寺がある						
・ 「太子みそ」や「太子いちじく」などの特産品が充実				・ 聖徳太子ゆかりの地である						
				・ 聖徳太子が領地確定のために檀特山上から投げたというぼう示石が残る						
【花】	ひまわり	【木】	さざんか	【鳥】	-					
【主な郷土出身者】				【マスコット】						
・ (故) 山田 恵諦 (第253世天台座主)										
・ (故) 安田 青風 (詩人)										
・ 野口 聡一 (宇宙飛行士)										




「和のまち太子」 活きるまち 誇れるまち つながるまち 安心のまち

区 分	令和2 (2020) 年度決算	令和3 (2021) 年度決算	令和4 (2022) 年度決算
歳 入	17,452,612 千円 (35.3%)	13,893,328 千円 (△ 20.4%)	13,037,246 千円 (△ 6.2%)
一 般 財 源 等	8,422,231 千円 (7.0%)	9,043,708 千円 (7.4%)	8,858,010 千円 (△ 2.1%)
うち 地方 税	4,039,677 千円 (△ 2.0%)	4,088,265 千円 (1.2%)	4,122,346 千円 (0.8%)
うち 地方 交付 税 ※臨時財政対策債含む	2,444,924 千円 (3.2%)	2,906,548 千円 (18.9%)	2,676,736 千円 (△ 7.9%)
歳 出	16,785,430 千円 (33.2%)	13,317,874 千円 (△ 20.7%)	12,703,669 千円 (△ 4.6%)
義 務 的 経 費	5,468,331 千円 (9.2%)	6,533,291 千円 (19.5%)	5,933,407 千円 (△ 9.2%)
うち 人 件 費	1,745,006 千円 (20.9%)	1,745,683 千円 (0.0%)	1,810,307 千円 (3.7%)
うち 公 債 費 (うち繰上償還額)	1,004,605 千円 (3.6%)	1,239,967 千円 (23.4%)	1,184,548 千円 (△ 4.5%)
うち 扶 助 費	2,718,720 千円 (4.7%)	3,547,641 千円 (30.5%)	2,938,552 千円 (△ 17.2%)
投 資 的 経 費	2,274,933 千円 (13.8%)	774,571 千円 (△ 66.0%)	658,950 千円 (△ 14.9%)
実 質 収 支	592,259 千円	506,853 千円	297,860 千円
地 方 債 現 在 高 (うち臨時財政対策債)	13,040,910 千円 (7.5%) (5,901,626 千円)	12,501,008 千円 (△ 4.1%) (5,869,997 千円)	11,853,667 千円 (△ 5.2%) (5,550,662 千円)
基 金 現 在 高 (うち財政調整基金)	3,426,188 千円 (2,281,892 千円)	4,085,988 千円 (2,764,421 千円)	4,387,051 千円 (3,020,180 千円)
財 政 規 模 ※臨時債発行可能額含む	7,432,899 千円	7,848,287 千円	7,622,327 千円
政 指 標			
経 常 収 支 比 率	85.0 %	85.9 %	89.5 %
実 質 赤 字 比 率	—	—	—
結 算 実 質 赤 字 比 率	—	—	—
実 質 公 債 費 比 率	(30 ~ R2) 9.5 %	(R1 ~ R3) 9.6 %	(R2 ~ R4) 10.6 %
将 来 負 担 比 率	61.1 %	40.2 %	31.0 %
地 方 税 徴 収 率	93.5 %	95.6 %	96.0 %
財 政 力 指 数	(30 ~ R2) 0.684	(R1 ~ R3) 0.660	(R2 ~ R4) 0.642
ラ ス パ イ レ ス 指 数	97.2	97.5	97.5

公共施設等の状況 (R5.3.31 現在) ※は R5.5.1 現在 ☆は R5.4.1 現在 上段：市町立の数							
幼 稚 園	※ 4/4 箇所	保 育 所	☆ 1/3 箇所	都 市 公 園 等 数	8 箇所	介 護 老 人 保 健 施 設	0 箇所
小 学 校	※ 4/4 校	認 こ ど も 定 園	☆ 0/6 箇所	都 市 計 画 区 域 内 人 口 1 人 当 た り (R4.3.31)	4.8 m ²	定 員 数	0 人
中 学 校	※ 2/2 校	病 院	0/1 箇所	地 域 包 括 支 援 セ ン タ ー	☆ 1 箇所	通 所 介 護 事 業 所	6 箇所
義 務 教 育 学 校 (小中一貫(9年))	※ 0/0 校	診 療 所	0/39 箇所	特 別 養 護 老 人 ホ ー ム	3 箇所	道 路 改 良 率 (R5.3.31)	73.4 %
高 等 学 校	※ 0/1 校	公 民 館	4 箇所	定 員 数	130 人	道 路 舗 装 率 (R5.3.31)	93.8 %
中 等 教 育 学 校 (中高一貫(6年))	※ 0/0 校	体 育 館	1 箇所	養 護 老 人 ホ ー ム	0 箇所	上 水 道 等 普 及 率 (R4.3.31)	99.03 %
特 別 支 援 学 校	※ 0/0 校	図 書 館	1 箇所	ケ ア ハ ウ ス	0 箇所	生 活 排 水 処 理 率 (R5.3.31)	100 ※ %
				定 員 数	0 人		

人口等の推移	独自の人口対策
	<ol style="list-style-type: none"> 子育て支援策 <ul style="list-style-type: none"> 妊婦健康診査費助成 (上限：83,500円) 特定不妊治療費助成 (治療費の2分の1助成・上限：10万円) 新生児聴覚検査費助成 (上限：5,000円) 幼児インフルエンザ予防接種助成 (1,500円×2回分) 子育て支援センター開設 高齢者支援策 <ul style="list-style-type: none"> 健康遊具設置 (町内公園3箇所) タクシー運賃助成 (70歳以上の単身世帯対象・500円券×30枚) いきいき百歳体操 (介護予防) 医療制度 <ul style="list-style-type: none"> 乳幼児・子ども医療費助成事業 (中学3年生までの医療費無料化・所得制限なし) その他 <ul style="list-style-type: none"> 完全給食 (幼稚園～中学校まで) 総合公園陸上競技場 (日本陸上競技連盟の「第3種公認」を取得)

西播磨

かみごおりちょう 上 郡 町		ホームページアドレス	https://www.town.kamigori.hyogo.jp/							
		Eメールアドレス	soumu@town.kamigori.lg.jp							
上郡町章	団体コード	284815		区分	H27国調	R2国調	R5.1.1現在 住基台帳			
	所在地	678-1292 (個) (あこうぐんかみごおりちょうだいち) 赤穂郡上郡町大持 278番地		人口 (増減率)	15,224人 (△8.5%)	13,879人 (△8.8%)	14,090人 (△1.6%)			
				世帯数 (増減率)	5,715世帯 (△2.6%)	5,537世帯 (△3.1%)	6,428世帯 (△0.4%)			
町章の由来	TEL	(0791)52-1111		(R2国調) 産業別 就業人口	第1次産業	283人 (4.6%)				
上郡の「上」の字を2つ組み 合わせてまちの団結の力を、 全体のかたちでまちの将来の 発展の様を示したもの。	FAX	(0791)52-5172 (総務課)			第2次産業	1,752人 (28.2%)				
					第3次産業	4,184人 (67.3%)				
					総数	6,283人 ※その他分類含む				
上郡町長 R3.7.21 就任 R7.7.20 満了 (1) 期目  うめだ しゅうさく 梅田 修作 (S44.2.10生)	役職	氏名	就任 年月日	面積 (R5.1.1)	150.26km ²					
	副町長	やまもと たかし 山本 高士 (S34.6.20生)	R3.10.1 [1期目]	人口密度 (R2国調)	92.4人/km ²					
		—	—	年少人口割合 (R2国調)	9.1%					
	議長	たちばな てるひろ 立花 照弘 (S27.9.8生)	R5.7.21	老年人口割合 (R2国調)	40.2%					
		さわだ まさはる 澤田 正治 (S23.4.2生)	R5.7.21	住基台帳のうち 外国人住民 (R5.1.1)	217人					
副議長	—	—	昼夜間人口比率 (R2国調)	97.5%						
				転入者数 A	転出者数 B	転入超過数 A-B (R5.1.1~R5.12.31)				
				293人	342人	△49人				
				未就学児待機児童数 (R5.4.1現在)	要介護認定率 (R5.4.30現在)					
				0人	17.4%					
沿 革				議員 (任期 R7.7.20 まで)						
S30. 3.25 合体 上郡町 高田村 鞍居村 船坂村 赤松村 (大字大酒、小赤松及び旭日の一部を除く地域)				条例定数	現員 (うち女性)					
				10人	10人 (1人)					
				政党別等議員数 (うち女性)						
				公明党	1人 (1人)					
				日本共産党	1人 (0人)					
				無所属	8人 (0人)					
				選挙人名簿登録者数 (R5.9.1現在)						
				男	女	計				
				5,891人	6,351人	12,242人				
				職員数						
				区分	R5.4.1現在	人口千人当たり				
				全職員	158人	11.2人				
				うち普通会 計部門職員	135人	9.6人				
				うち一般行 政部門職員	110人	7.8人				
				法令等に基づく主な地域指定の状況 (R5.4.1現在) ○: 該当、-: 非該当						
				過疎地域 (全部)	過疎地域 (一部)	辺地	離島地域	豪雪地域	特定農山村 地域	振興山村
				-	-	○	-	○	-	
町の概要				ふるさと納税の主な返礼品						
【主な産業・経済等】		【主な観光・文化・歴史】			マイナンバーカード保有率 R6.1.31現在					
・電機 ・ビニール ・運送 ・製造 ・農業		・白旗城跡 (国指定史跡) ・山陽道野磨駅跡 (国指定史跡) ・いざい交流ふるさと館 (大鳥圭介の生家跡) ・かみごおりさくら園 ・金出地ダム			・米 (キヌヒカリ、ヒノヒカリ、コシヒカリ、ミルキークイーン、にこまる) ・国産黒毛和牛・ジャム・上郡高校産の卵を使ったケーキや玉子プリン・干支のガラス工芸品					
【花】	ダリア	【木】	ツバキ	【鳥】	77.8%					
【主な郷土出身者】				【マスコット】						
・(故)赤松 円心 (南北朝時代の武将) ・(故)大鳥 圭介 (日本近代産業の父) ・浅越 しのぶ (元プロテニス選手) ・(故)安東 聖空 (昭和かな書壇の巨匠) ・(故)大山 郁夫 (社会活動家)				 円心くん (左) エイトちゃん (右)						

さわやかに歴史と未来の出逢うまち

区 分	令和2 (2020) 年度決算	令和3 (2021) 年度決算	令和4 (2022) 年度決算	
歳 入	9,952,601 千円 (24.1 %)	9,044,349 千円 (△ 9.1 %)	8,581,681 千円 (△ 5.1 %)	
一 般 財 源 等	5,667,037 千円 (3.3 %)	6,197,712 千円 (9.4 %)	6,198,214 千円 (0.0 %)	
うち 地 方 税	2,333,061 千円 (1.6 %)	2,251,494 千円 (△ 3.5 %)	2,451,928 千円 (8.9 %)	
うち 地 方 交 付 税 ※臨時財政対策債含む	2,474,085 千円 (2.7 %)	2,832,746 千円 (14.5 %)	2,684,522 千円 (△ 5.2 %)	
歳 出	9,724,906 千円 (21.9 %)	8,682,765 千円 (△ 10.7 %)	8,291,682 千円 (△ 4.5 %)	
義 務 的 経 費	3,098,502 千円 (1.1 %)	3,526,533 千円 (13.8 %)	3,395,389 千円 (△ 3.7 %)	
うち 人 件 費	1,338,761 千円 (19.2 %)	1,346,406 千円 (0.6 %)	1,333,960 千円 (△ 0.9 %)	
うち 公 債 費 (うち繰上償還額)	856,589 千円 (△ 17.2 %)	1,004,279 千円 (17.2 %)	981,646 千円 (△ 2.3 %)	
うち 扶 助 費	903,152 千円 (△ 0.4 %)	1,175,848 千円 (30.2 %)	1,079,783 千円 (△ 8.2 %)	
投 資 的 経 費	1,396,953 千円 (35.5 %)	1,059,292 千円 (△ 24.2 %)	718,404 千円 (△ 32.2 %)	
実 質 収 支	159,637 千円	353,861 千円	247,996 千円	
地 方 債 現 在 高 (うち臨時財政対策債)	9,792,287 千円 (3.4 %)	9,707,088 千円 (△ 0.9 %)	9,220,103 千円 (△ 5.0 %)	
基 金 現 在 高 (うち財政調整基金)	790,050 千円	935,641 千円	1,196,028 千円	
財 政 規 模 ※臨時債発行可能額含む	4,967,493 千円	5,249,218 千円	5,091,740 千円	
政 指 標	経 常 収 支 比 率	92.9 %	87.2 %	89.4 %
実 質 赤 字 比 率	—	—	—	
結 算 実 質 赤 字 比 率	—	—	—	
実 質 公 債 費 比 率	(30 ~ R2) 17.1 %	(R1 ~ R3) 15.6 %	(R2 ~ R4) 14.5 %	
将 来 負 担 比 率	164.8 %	139.0 %	124.4 %	
地 方 税 徴 収 率	96.3 %	98.1 %	98.4 %	
財 政 力 指 数	(30 ~ R2) 0.527	(R1 ~ R3) 0.510	(R2 ~ R4) 0.502	
ラ ス パ イ レ ス 指 数	96.2	95.9	95.9	

公共施設等の状況 (R5.3.31 現在) ※はR5.5.1 現在 ☆はR5.4.1 現在 上段：市町立の数							
幼 稚 園	※ 0/0 箇所	保 育 所	☆ 0/1 箇所	都 市 公 園 等 数	28 箇所	介 護 老 人 保 健 施 設	1 箇所
小 学 校	※ 3/3 校	認 こ ど も 定 園	☆ 1/3 箇所	都 市 計 画 区 域 内 人 口 1 人 当 た り (R4.3.31)	58.9 m ²	定 員 数	80 人
中 学 校	※ 1/2 校	病 院	0/0 箇所	地 域 包 括 支 援 セ ン タ ー	☆ 1 箇所	通 所 介 護 事 業 所	5 箇所
義 務 教 育 学 校 (小中一貫(9年))	※ 0/0 校	診 療 所	0/16 箇所	特 別 養 護 老 人 ホ ー ム	2 箇所	道 路 改 良 率 (R5.3.31)	52.1 %
高 等 学 校	※ 0/2 校	公 民 館	7 箇所	定 員 数	110 人	道 路 舗 装 率 (R5.3.31)	78.9 %
中 等 教 育 学 校 (中高一貫(6年))	※ 0/0 校	体 育 館	2 箇所	養 護 老 人 ホ ー ム	0 箇所	上 水 道 等 普 及 率 (R4.3.31)	98.69 %
特 別 支 援 学 校	※ 0/0 校	図 書 館	1 箇所	ケ ア ハ ウ ス	0 箇所	生 活 排 水 処 理 率 (R5.3.31)	98.9 %
				定 員 数	0 人		

人口等の推移	独自の人口対策
<p>1965 1970 1975 1980 1985 1990 1995 2000 2005 2010 2015 2020</p> <p>人口 年少人口割合 老年人口割合</p>	<p>1. 子育て支援策</p> <ul style="list-style-type: none"> 育児パッケージ(1歳未満の子どもに送る用品パッケージ。子どもの成長に合わせたおもちゃや絵本、口腔ケアや離乳食関連グッズ、応援メッセージ付の地場産品、災害対策用品等) 食育支援事業(2歳児歯科健診、3歳児健診受診時に、上郡町産のお米5kgを配布) 出産祝金(出生時に第1子2子であれば100,000円、第3子以降は200,000円を祝い金として支給) <p>2. 高齢者支援策</p> <ul style="list-style-type: none"> タクシー運賃の半額(遠距離区域上限2,000円・それ以外の区域上限1,000円)を助成する利用券の交付(1ヵ月2枚まで。年間最大24枚。対象要件あり) 運転免許証自主返納事業(65歳以上の運転免許証返納者に対し、コミュニティバス等で利用できる回数乗車券の配付とJR西日本が発行するICOCA購入費用の助成(上限あり)) <p>3. 医療制度</p> <ul style="list-style-type: none"> 乳幼児等医療費助成事業(小学3年生までの入院・病院医療費の自己負担分を無料化(所得制限あり)) 子ども医療費助成事業(小学4年生から中学3年生までの入院・病院医療費の自己負担分を無料化(所得制限あり)) 子ども医療費(高校生の入院医療費の自己負担分を無料化(所得制限あり)) <p>4. その他</p> <ul style="list-style-type: none"> 若者住宅取得奨励金(39歳以下の若者の住宅取得に対し、最大50万円の補助) 三世帯同居等世帯支援事業(Uターンなどで住宅を取得または改修し、三世帯同居などをはじめた世帯の支援(上限あり)) 中古住宅取得費補助金交付事業(定住目的での中古住宅取得に対し、建物購入費用の5%を補助(上限あり)) 新築住宅に対する固定資産税の課税免除(対象の新築住宅に対し、120m²以下の部分に係る税額のうち、2分の1を減免) 定住応援支援金交付事業(中古住宅や新築住宅の補助事業利用者を対象に、ケーブルテレビ加入支援や子育て支援を目的に商工会が発行する振興券を交付(上限あり)) 移住体験住宅の設置(生活体験や住宅探しに利用でき、円滑な移住を支援。1ヵ月単位で、最長1年利用可能)

西播磨

さようちょう 佐用町		ホームページアドレス	https://www.town.sayo.lg.jp							
		Eメールアドレス	koho@town.sayo.lg.jp							
佐用町章	団体コード	285013		区分	H27国調	R2国調	R5.1.1現在 住基台帳			
	所在地	679-5380 (個) (さようぐんさようちょうさよ) 佐用郡佐用町佐用 2611番地1		人口 (増減率)	17,510人 (△9.1%)	15,863人 (△9.4%)	15,499人 (△2.3%)			
				世帯数 (増減率)	6,108世帯 (△3.1%)	5,927世帯 (△3.0%)	6,850世帯 (0.1%)			
町章の由来	TEL	(0790)82-2521		(R2国調) 産業別 就業人口	第1次産業	542人 (7.4%)				
町名の「さ」をモチーフにして、「両手を大きく広げた町民」を親しみやすく表現したもの。	FAX	(0790)82-0131 (総務課)			第2次産業	2,025人 (27.8%)				
					第3次産業	4,714人 (64.7%)				
				総数	7,376人 ※その他分類含む					
佐用町長 R3.11.13 就任 R7.11.12 満了 (5) 期目  あんごのりあき 庵途 典章 (S24.7.1生)	役職	氏名	就任年月日	面積 (R5.1.1)		307.44km ²				
	副町長	氏名	えみひでき 江見 秀樹 (S45.5.23生)	R5.4.1 [1期目]	人口密度 (R2国調)		51.6人/km ²			
		氏名	—	—	年少人口割合 (R2国調)		9.2%			
		氏名	—	—	老年人口割合 (R2国調)		43.2%			
	議長	氏名	こばやしひろかず 小林 裕和 (S28.11.3生)	R4.5.9	住基台帳のうち 外国人住民 (R5.1.1)		222人			
		氏名	ちくさかずひで 千種 和英 (S42.9.10生)	R4.5.9	昼夜間人口比率 (R2国調)		101.0%			
	副議長	氏名	—	—	転入者数 A	転出者数 B	転入超過数 A-B (R5.1.1～R5.12.31)			
		氏名	—	—	235人	365人	△130人			
					未就学児待機児童数 (R5.4.1現在)		要介護認定率 (R5.4.30現在)			
					0人		24.0%			
沿革				議員 (任期 R8.4.30 まで)						
S30.3.1 合体 佐用町 長谷村 平福町 石井村 江川村 (佐用町設置)				条例定数		現員 (うち女性)				
S30.3.25 〃 幕山村 西庄村 (上月町設置)				14人		14人 (1人)				
S30.3.31 〃 三日月町 大広村 (三日月町設置)				政党別等議員数 (うち女性)						
S30.7.20 〃 中安村 徳久村 三河村 (南光町設置)				日本共産党		2人 (1人)				
S33.6.15 〃 上月町 久崎町 (上月町設置)				立憲民主党		1人 (0人)				
H17.10.1 〃 佐用町 上月町 南光町 三日月町				公明党		1人 (0人)				
				無所属		10人 (0人)				
				選挙人名簿登録者数 (R5.9.1現在)						
				男	女	計				
				6,410人	7,014人	13,424人				
				職員数						
				区分	R5.4.1現在	人口千人当たり				
				全職員	241人	15.5人				
				うち普通会計 部門職員	213人	13.7人				
					うち一般行政 部門職員	186人	12.0人			
				法令等に基づく主な地域指定の状況 (R5.4.1現在) ○: 該当、-: 非該当						
				過疎地域 (全部)	過疎地域 (一部)	辺地	離島地域	豪雪地帯	特定農山村 地域	振興山村
				○	-	○	-	○	○	
町の概要				ふるさと納税の主な返礼品		マイナンバーカード保有率 R6.1.31現在				
【主な産業・経済等】		【主な観光・文化・歴史】		もち大豆みそ、三日月みそ、ひまわり油、町産米、海苔、ゴルフプレー券、さよう姫ポーグ、ひまわり地鶏、宿泊優待券		77.4%				
<ul style="list-style-type: none"> 農業はもち大豆、ひまわり油、そばなどが地域ブランドとなっている 林業は労働力の減少などから停滞している 工業では、製造品出荷額、年間販売額、また事業所数・商店数ともに減少傾向にある 		<ul style="list-style-type: none"> 平福の町並み乃井野などの歴史資源 南光地域のひまわりを代表とする多彩で豊かな自然資源 公開施設として世界最大級の望遠鏡を有する県立西はりま天文台 								
【花】	ひまわり	【木】	いちよう	【鳥】	-					
【主な郷土出身者】				【マスコット】						
<ul style="list-style-type: none"> (故) 和田 性海 (高野山大学長) 谷本 賢一郎 (歌手) 岡本 隆根 (歌手) 小深田 大翔 (プロ野球選手) 										

絆できらめく ひと・まち・自然 未来へつなぐ 共生の郷

区 分	令和2(2020)年度決算	令和3(2021)年度決算	令和4(2022)年度決算
歳 入	15,666,261 千円 (20.1 %)	13,163,394 千円 (△ 16.0 %)	13,168,061 千円 (0.0 %)
一 般 財 源 等	10,010,962 千円 (9.0 %)	9,799,411 千円 (△ 2.1 %)	10,040,734 千円 (2.5 %)
うち 地 方 税	2,179,683 千円 (△ 0.3 %)	2,048,136 千円 (△ 6.0 %)	2,102,030 千円 (2.6 %)
うち 地 方 交 付 税 ※臨時財政対策債含む	6,127,780 千円 (1.5 %)	6,278,439 千円 (2.5 %)	6,353,706 千円 (1.2 %)
歳 出	15,478,970 千円 (19.7 %)	13,022,533 千円 (△ 15.9 %)	13,054,988 千円 (0.2 %)
義 務 的 経 費	5,688,870 千円 (15.1 %)	6,271,537 千円 (10.2 %)	6,039,345 千円 (△ 3.7 %)
うち 人 件 費	2,336,647 千円 (22.5 %)	2,309,901 千円 (△ 1.1 %)	2,307,192 千円 (△ 0.1 %)
うち 公 債 費 (うち繰上償還額)	2,321,210 千円 (14.0 %) (1,024,123 千円)	2,526,876 千円 (8.9 %) (1,157,881 千円)	2,533,357 千円 (0.3 %) (1,079,551 千円)
うち 扶 助 費	1,031,013 千円 (3.2 %)	1,434,760 千円 (39.2 %)	1,198,796 千円 (△ 16.4 %)
投 資 的 経 費	2,551,446 千円 (4.9 %)	1,141,786 千円 (△ 55.2 %)	1,026,859 千円 (△ 10.1 %)
実 質 収 支	154,711 千円	132,756 千円	109,529 千円
地 方 債 現 在 高 (うち臨時財政対策債)	12,853,585 千円 (△ 1.5 %) (3,472,552 千円)	11,160,742 千円 (△ 13.2 %) (3,063,583 千円)	9,420,562 千円 (△ 15.6 %) (2,744,615 千円)
基 金 現 在 高 (うち財政調整基金)	10,085,131 千円 (2,652,489 千円)	10,496,416 千円 (2,706,930 千円)	10,655,378 千円 (2,695,002 千円)
財 政 規 模 ※臨時債発行可能額含む	8,394,170 千円	8,739,510 千円	8,466,592 千円
政 指 標 等			
経 常 収 支 比 率	83.5 %	81.7 %	84.4 %
実 質 赤 字 比 率	—	—	—
結 算 実 質 赤 字 比 率	—	—	—
実 質 公 債 費 比 率	(30 ~ R2) 1.7 %	(R1 ~ R3) 0.4 %	(R2 ~ R4) 1.1 %
将 来 負 担 比 率	— %	△ 117.2 %	△ 128.5 %
地 方 税 徴 収 率	96.8 %	97.0 %	97.7 %
財 政 力 指 数	(30 ~ R2) 0.302	(R1 ~ R3) 0.293	(R2 ~ R4) 0.285
ラ ス パ イ レ ス 指 数	96.4	96.4	96.1

公共施設等の状況 (R5.3.31 現在) ※はR5.5.1 現在 ☆はR5.4.1 現在 上段：市町立の数							
幼 稚 園	※ 0/1 箇所	保 育 所	☆ 5/5 箇所	都 市 公 園 等 数	0 箇所	介 護 老 人 保 健 施 設	2 箇所
小 学 校	※ 4/4 校	認 こ ど も 定 園	☆ 0/0 箇所	都 市 計 画 区 域 内 人 口 1 人 当 た り (R4.3.31)	0.0 m ²	定 員 数	136 人
中 学 校	※ 4/4 校	病 院	0/3 箇所	地 域 包 括 支 援 セ ン タ ー	☆ 1 箇所	通 所 介 護 事 業 所	4 箇所
義 務 教 育 学 校 (小中一貫(9年))	※ 0/0 校	診 療 所	0/11 箇所	特 別 養 護 老 人 ホ ー ム	6 箇所	道 路 改 良 率 (R5.3.31)	40.0 %
高 等 学 校	※ 0/1 校	公 民 館	0 箇所	定 員 数	273 人	道 路 舗 装 率 (R5.3.31)	58.1 %
中 等 教 育 学 校 (中高一貫(6年))	※ 0/0 校	体 育 館	8 箇所	養 護 老 人 ホ ー ム	1 箇所	上 水 道 等 普 及 率 (R4.3.31)	99.33 %
特 別 支 援 学 校	※ 0/0 校	図 書 館	1 箇所	ケ ア ハ ウ ス	0 箇所	生 活 排 水 処 理 率 (R5.3.31)	99.8 %
				定 員 数	0 人		

人口等の推移	独自の人口対策
<p>人口等の推移の棒グラフと折れ線グラフ。1965年から2020年までの人口、年少人口割合、老年人口割合を示す。</p>	<p>1. 子育て支援策</p> <ul style="list-style-type: none"> ・子育て世帯への小中学校副教材費相当額助成 (小学生保護者に年 15,000円、中学生保護者に年 30,000円の町内加盟店で使用できる商品券支給) ・保育料の第2子以降 (3歳未満) 無料 <p>2. 高齢者支援策</p> <ul style="list-style-type: none"> ・外出支援事業 (65歳以上の方などのタクシー運賃の一部を助成する「タクシー運賃助成事業」、予約制確実運行のデマンド型乗合バス「さよさよサービス」など) ・地域見守りネットワーク事業 ・住宅改造費助成事業 <p>3. 医療制度</p> <ul style="list-style-type: none"> ・乳幼児医療費助成事業 (町内に住所を有する0歳～中学校3年生までの方の医療費無償化) ・高校生等医療費助成制度 (町内に住所を有する高校生等の医療費無償化) ・子どもの任意予防接種事業 (3種混合ワクチン、不活性化ポリオワクチン、ロタウイルスワクチン、インフルエンザワクチンなどの接種料金一部助成) <p>4. その他</p> <ul style="list-style-type: none"> ・若者住宅新築・取得応援金 ・地域おこし協力隊任用による関係人口の創出 ・縮充のまちづくり ・大学生等通学定期券購入助成金交付制度

西播磨

【地域の将来像（地域ビジョン）】

○つながる、たからじま ～みんなで創る^{つく} ワクワク但馬～

【めざす5つの地域像】

- 世界に誇る魅力を継承し、世界に輝く新たな魅力を創造する地域
- 垣根を越えた新たな人との交流・つながりを実現する地域
- 多様性を認め合い、誰もが輝き夢の実現にチャレンジできる地域
- 次代を担う若者や子どもたちがイキイキ育ち暮らす地域
- 生活環境が充実した暮らしやすい地域

【豊岡総合庁舎】

〒668-0025

所在地

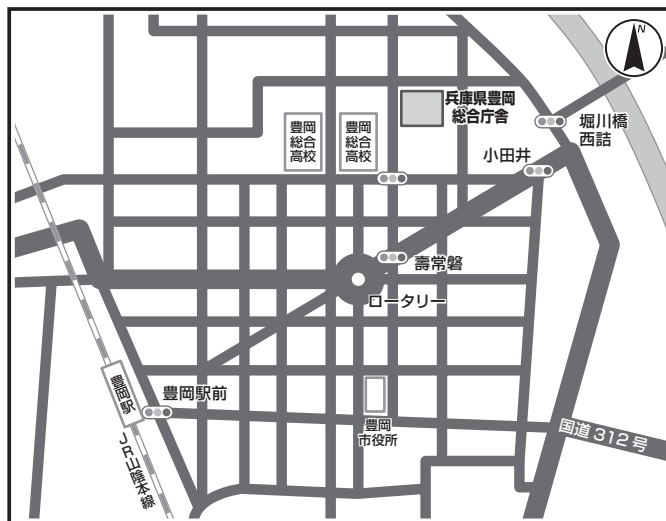
豊岡市幸町7-11

TEL

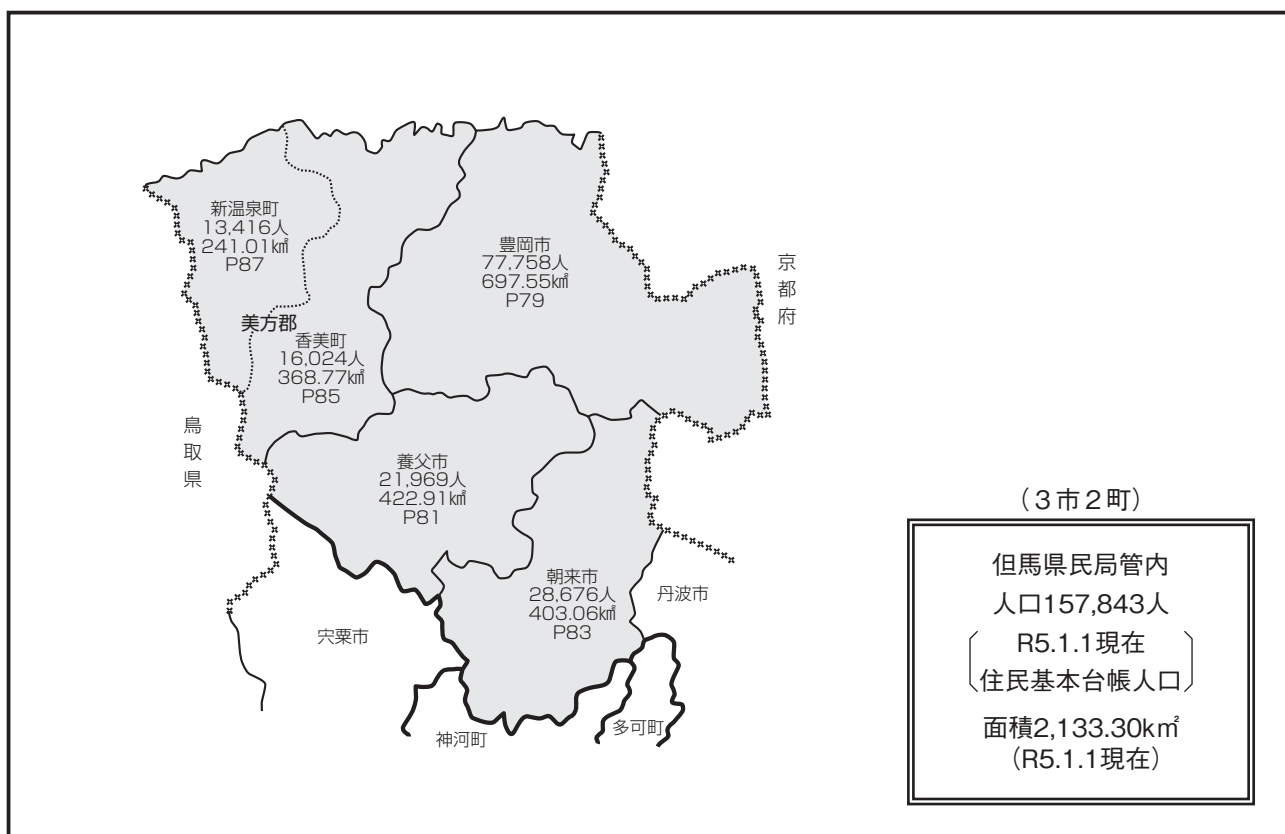
(0796) 23-1001

(庁舎まで)

- ・JR山陰本線豊岡駅から徒歩15分
- 寿バス停下車徒歩5分

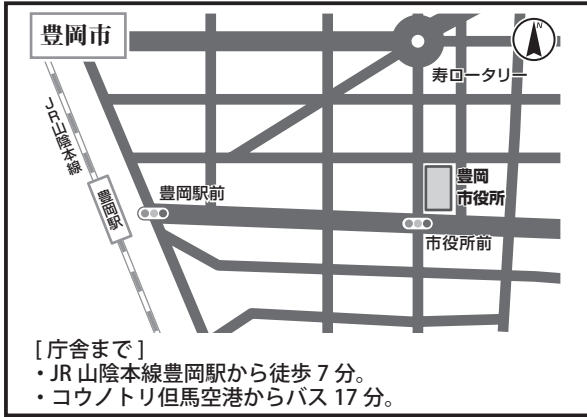


【但馬県民局管内図】

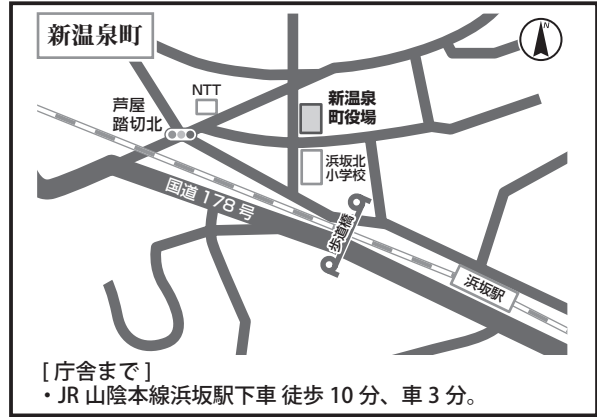


(3市2町)
 但馬県民局管内
 人口157,843人
 (R5.1.1現在)
 住民基本台帳人口
 面積2,133.30km²
 (R5.1.1現在)

【市町庁舎付近案内図一覧(但馬県民局管内)】



〒668-8666(個) 豊岡市中央町2番4号
 TEL (0796)23-1111



〒669-6792(個) 美方郡新温泉町浜坂2673番地の1
 TEL (0796)82-3111



〒667-8651(個) 養父市八鹿町八鹿1675番地
 TEL (079)662-3161



〒669-5292(個) 朝来市和田山町東谷213番地1
 TEL (079)672-3301



〒669-6592(個) 美方郡香美町香住区香住870番地の1
 TEL (0796)36-1111

とよおかし 豊岡市		ホームページアドレス	https://www.city.toyooka.lg.jp				
		Eメールアドレス	info@city.toyooka.lg.jp				
豊岡市章	団体コード	282090		区分	H27国調	R2国調	R5.1.1現在 住基台帳
	所在地	668-8666 (個) (とよおかしちゅうおうまち) 豊岡市中央町2番4号		人口 (増減率)	82,250人 (△3.9%)	77,489人 (△5.8%)	77,758人 (△1.4%)
				世帯数 (増減率)	30,189世帯 (1.5%)	30,180世帯 (0.0%)	33,671世帯 (0.4%)
市章の由来	TEL	(0796)23-1111		(R2国調) 産業別 就業人口	第1次産業	2,190人	(5.7%)
豊岡市の「と」を図案化したもので、6本のラインは、未来に伸びていく活気を表現し、青色は、明るい未来を象徴している。	FAX	(0796)24-2575 (総務部総務課)			第2次産業	10,416人	(26.9%)
					第3次産業	26,092人	(67.4%)
					総数	39,194人	※その他分類含む
豊岡市長	役職	氏名	就任年月日	面積 (R5.1.1)		697.55km ²	
R3.5.1 R7.4.30 (1)	就任満了期日		はぶた はじめ 土生田 哉 (S34.1.9生)	R3.7.1 [1期目]	人口密度 (R2国調)	111.1人/km ²	
			にしうえ ひとし 西上 均 (S31.11.23生)	R4.4.1 [1期目]	年少人口割合 (R2国調)	12.3%	
			—	—	老年人口割合 (R2国調)	34.4%	
かんぬき 関貫 久仁郎 (S31.9.13生)	議長	あさだ とおる 浅田 徹 (S27.4.12生)	R5.11.14	住基台帳のうち 外国人住民 (R5.1.1)		948人	
	副議長	たけなか さとる 竹中 理 (S40.1.27生)	R5.11.14	昼夜間人口比率 (R2国調)		101.3%	
沿革				転入者数 A	1,479人	転出者数 B	1,984人
S25. 4. 1 合体 豊岡町 新田村 五荘村 中筋村 (市制施行)				転入超過数 A-B (R5.1.1~R5.12.31)		△505人	
S30. 2. 1 〃 城崎町 内川村				未就学児待機児童数 (R5.4.1現在)		2人	
〃 編入 宿南村(大字 赤崎、浅倉地域)(日高町)				要介護認定率 (R5.4.30現在)		19.0%	
S30. 3. 3 合体 竹野村 中竹野村 奥竹野村 三椒村				議員 (任期 R7.10.31 まで)			
S30. 3.25 〃 日高町 国府村 八代村 三方村				条例定数		24人	
S30. 4. 1 編入 奈佐村 港村(豊岡市)				現員 (うち女性)		23人 (2人)	
S31. 9.30 合体 資母村 合橋村 高橋村(但東町制施行)				政党別等議員数(うち女性)			
S32. 4. 1 町制施行(竹野町)				日本共産党		3人 (1人)	
S32. 9. 1 合体 出石町 室埴村 小坂村				公明党		2人 (0人)	
〃 編入 神美村(穴見谷地域を除く地域)				無所属		18人 (1人)	
〃 編入 神美村の一部(豊岡市)				選挙人名簿登録者数 (R5.9.1現在)			
S33. 1. 1 〃 日高町の一部(豊岡市)				男	31,159人	女	33,958人
H17. 4. 1 合体 豊岡市 城崎町 竹野町 日高町				計	65,117人		
出石町 但東町				職員数			
				区分	R5.4.1現在	人口千人当たり	
				全職員	873人	11.2人	
				うち普通会計 部門職員	791人	10.2人	
				うち一般行政 部門職員	536人	6.9人	
市の概要				法令等に基づく主な地域指定の状況 (R5.4.1現在) ○: 該当、-: 非該当			
【主な産業・経済等】		【主な観光・文化・歴史】		過疎地域 (全部)	過疎地域 (一部)	辺地	離島地域
・農林水産業 ・観光業 ・かばん産業 他		・城崎温泉 ・出石城下町 ・竹野浜海水浴場 ・神鍋高原 他		豪雪地域	特定農山村 地域	振興山村	
【花】	チューリップ	【木】	やなぎ	【鳥】	コウノトリ		
【主な郷土出身者】		【マスコット】		ふるさと納税の主な返礼品		マイナンバーカード保有率 R6.1.31現在	
・(故) 斎藤 隆夫(衆議院議員) ・(故) 加藤 弘之(東京大学初代総理) ・(故) 植村 直己(冒険家)		 (左から)コウノトリのコーチちゃん ・オオサンショウウオのオーちゃん ・玄米の玄さん		豊岡靴、但馬牛、城崎温泉旅館 協同組合加盟旅館利用券、津居 山かに、コウノトリ育むお米、 NAKATAハンガー		75.0%	

但馬





小さな世界都市 — Local & Global City —

区 分	令和2 (2020) 年度決算	令和3 (2021) 年度決算	令和4 (2022) 年度決算	
歳 入	59,352,264 千円 (21.8%)	54,719,711 千円 (△7.8%)	52,533,757 千円 (△4.0%)	
一 般 財 源 等	34,908,311 千円 (3.7%)	36,033,772 千円 (3.2%)	34,754,980 千円 (△3.5%)	
うち 地方 税	9,782,474 千円 (△2.5%)	9,521,659 千円 (△2.7%)	9,966,819 千円 (4.7%)	
うち 地方 交付 税 ※臨時財政対策債含む	18,449,274 千円 (△0.7%)	19,466,259 千円 (5.5%)	18,415,954 千円 (△5.4%)	
歳 出	57,611,370 千円 (22.1%)	52,885,783 千円 (△8.2%)	51,211,808 千円 (△3.2%)	
義 務 的 経 費	21,841,712 千円 (2.2%)	23,819,039 千円 (9.1%)	22,392,414 千円 (△6.0%)	
うち 人 件 費	7,887,176 千円 (2.1%)	8,073,762 千円 (2.4%)	7,949,790 千円 (△1.5%)	
うち 公 債 費 (うち繰上償還額)	6,724,342 千円 (1.4%) (8,500 千円)	6,771,150 千円 (0.7%) (0 千円)	6,349,701 千円 (△6.2%) (0 千円)	
うち 扶 助 費	7,230,194 千円 (3.1%)	8,974,127 千円 (24.1%)	8,092,923 千円 (△9.8%)	
投 資 的 経 費	5,642,730 千円 (△13.1%)	5,209,150 千円 (△7.7%)	4,536,876 千円 (△12.9%)	
実 質 収 支	1,210,063 千円	1,695,909 千円	1,055,688 千円	
地 方 債 現 在 高 (うち臨時財政対策債)	48,887,858 千円 (△5.5%) (15,318,255 千円)	46,256,453 千円 (△5.4%) (14,932,798 千円)	43,017,773 千円 (△7.0%) (13,921,064 千円)	
基 金 現 在 高 (うち財政調整基金)	20,409,014 千円 (5,330,614 千円)	21,138,222 千円 (5,594,244 千円)	22,321,208 千円 (6,038,457 千円)	
財 政 規 模 ※臨時債発行可能額含む	27,738,050 千円	28,363,863 千円	27,500,974 千円	
政 指 標	経 常 収 支 比 率	94.9 %	92.0 %	93.1 %
	実 質 赤 字 比 率	—	—	—
	実 質 結 算 赤 字 比 率	—	—	—
等	実 質 公 債 費 比 率	(30 ~ R2) 13.8 %	(R1 ~ R3) 14.1 %	(R2 ~ R4) 14.3 %
	将 来 負 担 比 率	69.3 %	56.2 %	44.7 %
	地 方 税 徴 収 率	94.1 %	95.7 %	96.6 %
財 政 力 指 数	(30 ~ R2) 0.387	(R1 ~ R3) 0.381	(R2 ~ R4) 0.380	
ラ ス パ イ レ ス 指 数	95.5	95.8	95.8	

公共施設等の状況 (R5.3.31 現在) ※はR5.5.1 現在 ☆はR5.4.1 現在 上段：市町立の数							
幼 稚 園	※ $\frac{6}{6}$ 箇所	保 育 所	☆ $\frac{1}{9}$ 箇所	都 市 公 園 等 数	25 箇所	介 護 老 人 保 健 施 設	2 箇所
小 学 校	※ $\frac{23}{23}$ 校	認 こ ど も 定 園	☆ $\frac{5}{14}$ 箇所	都 市 計 画 区 域 内 人 口 1 人 当 た り (R4.3.31)	6.6 m ²	定 員 数	232 人
中 学 校	※ $\frac{9}{10}$ 校	病 院	$\frac{3}{3}$ 箇所	地 域 包 括 支 援 セ ン タ ー	☆ 4 箇所	通 所 介 護 事 業 所	17 箇所
義 務 教 育 学 校 (小中一貫(9年))	※ $\frac{0}{0}$ 校	診 療 所	$\frac{7}{83}$ 箇所	特 別 養 護 老 人 ホ ー ム	11 箇所	道 路 改 良 率 (R5.3.31)	52.9 %
高 等 学 校	※ $\frac{0}{5}$ 校	公 民 館	0 箇所	定 員 数	767 人	道 路 舗 装 率 (R5.3.31)	70.8 %
中 等 教 育 学 校 (中高一貫(6年))	※ $\frac{0}{0}$ 校	体 育 館	8 箇所	養 護 老 人 ホ ー ム	2 箇所	上 水 道 等 普 及 率 (R4.3.31)	99.97 %
特 別 支 援 学 校	※ $\frac{0}{2}$ 校	図 書 館	6 箇所	ケ ア ハ ウ ス	5 箇所	生 活 排 水 処 理 率 (R5.3.31)	99.9 %
				定 員 数	110 人		

人口等の推移	独自の人口対策
<p>人口等の推移の棒グラフと折れ線グラフ。1965年から2020年までの人口、年少人口割合、老年人口割合を示す。</p>	<p>1. 子育て支援策</p> <ul style="list-style-type: none"> 豊岡市ワークイノベーション戦略の推進 (女性もやりがいや目標を持ち、いきいきと働ける職場環境を整備) 子育て中の女性の就労促進 (働きたい子育て中の女性と、少日数・短時間で働いてほしい事業所とのマッチング) <p>2. 高齢者支援策</p> <ul style="list-style-type: none"> 女さん元気教室 (地区の会館等で行う「元気もん体操」を中心とした、個人の健康増進と地域の絆の強化を目的とした地域自主活動) <p>3. その他</p> <ul style="list-style-type: none"> ジェンダーギャップ (生物学的性別に付与された社会的役割・機会等の格差) 解消の推進 深さをもった演劇のまちづくり (「豊岡演劇祭」の開催にとどまらず、療育や教育など様々な場面で演劇的手法を活用したまちづくり) 多文化共生の推進 (外国人市民を貴重な人材、地域コミュニティの一員として受け入れて共生し、地域の活性化と多様性のあるまちづくりを推進) スマホアプリ「とよおか歩子」(歩くことによる健康づくりをサポートするアプリ。歩数の自動管理や目標達成に応じて付与されるポイント(1ポイント=2.5円)を、市内の学校園等に寄付することが可能)

但馬

やぶし 養父市		ホームページアドレス	https://www.city.yabu.hyogo.jp							
		Eメールアドレス	info@city.yabu.lg.jp							
養父市章	団体コード	282227		区分	H27国調	R2国調	R5.1.1現在 住基台帳			
	所在地	667-8651 (個) (やぶしようかちょうようか) 養父市八鹿町八鹿 1675番地		人口 (増減率)	24,288人 (△8.4%)	22,129人 (△8.9%)	21,969人 (△1.9%)			
				世帯数 (増減率)	8,713世帯 (△3.9%)	8,388世帯 (△3.7%)	9,219世帯 (△0.7%)			
市章の由来	TEL	(079)662-3161		(R2国調) 産業別 就業人口	第1次産業	849人 (8.2%)				
「氷ノ山」と大屋川、八木川の 流れを表す。	FAX	(079)662-7491 (経営企画部経営総務課)			第2次産業	2,673人 (25.7%)				
					第3次産業	6,866人 (66.1%)				
					総数	10,551人 ※その他分類含む				
養父市長 R2.11.1 就任 R6.10.31 満了 (4) 期目  ひろせ さかえ 栄 (S22.11.2生)	役職	氏名	就任 年月日	面積 (R5.1.1)		422.91km ²				
	副市長	いまい ひさお 今井 久雄 (S28.1.5生)	R5.9.27 [1期目]	人口密度 (R2国調)		52.3人/km ²				
		—	—	年少人口割合 (R2国調)		11.1%				
		—	—	老年人口割合 (R2国調)		39.6%				
	議長	にしだ ゆういち 西田 雄一 (S29.8.13生)	R4.11.7	住基台帳のうち 外国人住民 (R5.1.1)		129人				
		たむら かずや 田村 和也 (S31.1.10生)	R4.11.7	昼夜間人口比率 (R2国調)		101.2%				
	副議長			転入者数 A	転出者数 B	転入超過数 A-B (R5.1.1~R5.12.31)				
					347人	512人	△165人			
					未就学児待機児童数 (R5.4.1現在)		要介護認定率 (R5.4.30現在)			
					1人		22.0%			
				議員 (任期 R6.10.31 まで)						
				条例定数		現員 (うち女性)				
				16人		16人 (1人)				
				政党別等議員数 (うち女性)						
				日本共産党		2人 (0人)				
				公明党		1人 (0人)				
				無所属		13人 (1人)				
				選挙人名簿登録者数 (R5.9.1現在)						
				男	女	計				
				8,902人	9,815人	18,717人				
				職員数						
				区分	R5.4.1現在	人口千人当たり				
				全職員	288人	13.1人				
				うち普通会 計部門職員	260人	11.8人				
				うち一般行 政部門職員	224人	10.2人				
				法令等に基づく主な地域指定の状況 (R5.4.1現在) ○: 該当、-: 非該当						
				過疎地域 (全部)	過疎地域 (一部)	辺地	離島地域	豪雪地域	特定農山村 地域	振興山村
				○	-	○	-	○	○	○
				ふるさと納税の主な返礼品		マイナンバーカード保有率 R6.1.31現在				
				神戶ビーすき焼き用、氷ノ山どぶろくジュ エート「どぶろック」、やぶ黒ひこ(黒にんに く)、ハチ高原スキー場リフト券、やぶひめ (ホワイト六片)、「内山いちごの国」のいちご、 HARE ko MUGI ギフト、山椒少々、風味上々。 畑特産の詰め合わせ「素」セット、梓つき丸餅、 非加煎但馬天然水、生ゆばセット		91.0%				
				やっぶー 						
沿革		S30. 2. 1 合体 八鹿町 高柳村 伊佐村 宿南村 (大字 赤崎、浅倉を除く地域) (八鹿町設置)		S30. 3.31 合体 口大屋村 大屋村 南谷村 西谷村 (大屋町設置)		S31. 8. 1 合体 関宮村 熊次村 (関宮町設置)				
		S31. 9.30 合体 広谷町 建屋村 (明神町設置)		S32. 3.31 合体 養父町 明神町 (養父町設置)		H16. 4. 1 合体 八鹿町 養父町 大屋町 関宮町 (市制施行)				
市の概要		【主な産業・経済等】		【主な観光・文化・歴史】						
		農産物 (大根、ほうれん草等)、畜産物 (但馬 牛等)、工業 (磁石等)		氷ノ山、ハチ高原、葛畑農 村歌舞伎、全日本ビバホー ルチェロコンクール、名草 神社、養父神社、明延鉱山、 木彫フォーカアート						
【花】		ミズバショウ	【木】	ブナ	【鳥】	-				
【主な郷土出身者】		【マスコット】								
		・(故)池田 草庵 (幕末の儒学者) ・(故)山田 風太郎 (作家) ・(故)北垣 国道 (元京都府知事) ・中尾 一和 (内科学者・内分泌学者)		やっぶー 						

但馬

豊かで持続可能なスマートヴィレッジの共創

区 分	令和2 (2020) 年度決算	令和3 (2021) 年度決算	令和4 (2022) 年度決算
歳 入	24,525,481 千円 (30.2%)	21,397,641 千円 (△ 12.8%)	19,222,883 千円 (△ 10.2%)
一 般 財 源 等	14,473,708 千円 (7.6%)	14,259,034 千円 (△ 1.5%)	14,034,033 千円 (△ 1.6%)
うち 地 方 税	2,396,595 千円 (△ 1.1%)	2,374,858 千円 (△ 0.9%)	2,418,209 千円 (1.8%)
うち 地 方 交 付 税 ※臨時財政対策債含む	9,729,736 千円 (0.1%)	9,897,286 千円 (1.7%)	9,256,181 千円 (△ 6.5%)
歳 出	23,696,520 千円 (32.3%)	20,183,903 千円 (△ 14.8%)	18,242,707 千円 (△ 9.6%)
義 務 的 経 費	6,951,294 千円 (10.4%)	7,685,823 千円 (10.6%)	7,489,558 千円 (△ 2.6%)
うち 人 件 費	2,906,275 千円 (26.7%)	3,085,754 千円 (6.2%)	3,049,281 千円 (△ 1.2%)
うち 公 債 費 (うち繰上償還額)	1,922,695 千円 (9.4%) (183,810 千円)	2,012,827 千円 (4.7%) (212,321 千円)	2,070,895 千円 (2.9%) (210,186 千円)
うち 扶 助 費	2,122,324 千円 (△ 5.5%)	2,587,242 千円 (21.9%)	2,369,382 千円 (△ 8.4%)
投 資 的 経 費	3,789,289 千円 (83.4%)	2,796,136 千円 (△ 26.2%)	1,429,836 千円 (△ 48.9%)
実 質 収 支	758,823 千円	1,096,617 千円	942,689 千円
地 方 債 現 在 高 (うち臨時財政対策債)	16,126,481 千円 (2.8%) (4,858,980 千円)	15,693,919 千円 (△ 2.7%) (4,639,539 千円)	14,264,589 千円 (△ 9.1%) (4,231,038 千円)
基 金 現 在 高 (うち財政調整基金)	14,676,314 千円 (2,742,325 千円)	14,785,166 千円 (2,744,852 千円)	15,320,564 千円 (2,747,472 千円)
財 政 指 標 等	11,674,722 千円	11,663,549 千円	11,053,352 千円
標準財政規模 ※臨時債発行可能額含む			
経 常 収 支 比 率	90.2 %	91.5 %	94.2 %
実 質 赤 字 比 率	—	—	—
連 結 実 質 赤 字 比 率	—	—	—
実 質 公 債 費 比 率	(30 ~ R2) 5.9 %	(R1 ~ R3) 7.4 %	(R2 ~ R4) 8.0 %
将 来 負 担 比 率	— %	△ 27.7 %	△ 47.9 %
地 方 税 徴 収 率	93.8 %	95.0 %	95.7 %
財 政 力 指 数	(30 ~ R2) 0.238	(R1 ~ R3) 0.239	(R2 ~ R4) 0.243
ラ ス パ イ レ ス 指 数	95.7	96.1	96.4

公共施設等の状況 (R5.3.31 現在) ※はR5.5.1 現在 ☆はR5.4.1 現在 上段：市町立の数							
幼 稚 園	※ 0/0 箇所	保 育 所	☆ 1/1 箇所	都 市 公 園 等 数	3 箇所	介 護 老 人 保 健 施 設	1 箇所
小 学 校	※ 8/8 校	認 こ ど も 定 園	☆ 7/10 箇所	都 市 計 画 区 域 内 人 口 1 人 当 た り (R4.3.31)	21.4 m ²	定 員 数	98 人
中 学 校	※ 3/3 校	病 院	1/2 箇所	地 域 包 括 支 援 セ ン タ ー	☆ 1 箇所	通 所 介 護 事 業 所	4 箇所
義 務 教 育 学 校 (小中一貫(9年))	※ 1/1 校	診 療 所	4/23 箇所	特 別 養 護 老 人 ホ ー ム	4 箇所	道 路 改 良 率 (R5.3.31)	53.9 %
高 等 学 校	※ 0/2 校	公 民 館	5 箇所	定 員 数	285 人	道 路 舗 装 率 (R5.3.31)	78.2 %
中 等 教 育 学 校 (中高一貫(6年))	※ 0/0 校	体 育 館	13 箇所	養 護 老 人 ホ ー ム	1 箇所	上 水 道 等 普 及 率 (R4.3.31)	99.89 %
特 別 支 援 学 校	※ 0/0 校	図 書 館	0 箇所	ケ ア ハ ウ ス	0 箇所	生 活 排 水 処 理 率 (R5.3.31)	99.6 %
				定 員 数	0 人		

人口等の推移	独自の人口対策
<p>1965 1970 1975 1980 1985 1990 1995 2000 2005 2010 2015 2020</p> <p>— 人口 —●— 年少人口割合 —○— 老年人口割合</p>	<p>1. 子育て支援策</p> <ul style="list-style-type: none"> ・幼児教育・保育の無償化 (0歳児から5歳児の保育料・給食費等を無償化) ・産後ケア事業 (病院や家庭等で母子の心身のケアや授乳指導、育児相談等が受けられる) <p>2. 高齢者支援策</p> <ul style="list-style-type: none"> ・高齢者等優待乗車証交付事業 (全但バスが運行する路線バスのうち市内路線に限り1乗車 150円で乗車できる) ・認知症高齢者等の見守り、SOSネットワーク及び個人賠償責任事業 ・介護予防、日常生活支援総合事業 (高齢者の介護予防と日常生活の自立支援を総合的にサポート) <p>3. 医療制度</p> <ul style="list-style-type: none"> ・養父市特定不妊 (一般不妊) 治療費助成制度 (不妊、治療の段階に応じて助成事業を設けている) ・若年者の在宅ターミナルケア支援事業 (20～40歳未満のがん患者の方に対して在宅サービス使用料の一部を助成) ・乳幼児等医療費助成制度・子ども医療費助成制度 (0歳～高校生世代の保険診療に係る自己負担額を無償化) <p>4. その他</p> <ul style="list-style-type: none"> ・やっぴー健康ポイント制度 (健康づくりに取り組んだ市民に対して、健康ポイントを付与) ・おためし住宅制度 (養父市内での生活を体験していただくためにおためし住宅での体験移住をすることができる) ・バーチャルやぶを開設 (メタバース上に観光スポットや市役所などを再現)

但馬

あ さ ご し 朝 来 市		ホームページアドレス	http://www.city.asago.hyogo.jp/							
		Eメールアドレス	info@city.asago.hyogo.jp							
朝来市章	団体コード	2 8 2 2 5 1		区分	H27国調	R2国調	R5.1.1現在 住基台帳			
	所在地	6 6 9 - 5 2 9 2 (個) (あさごしわだやまちょうひがしだに) 朝来市和田山町東谷 213番地1		人口 (増減率)	30,805人 (△6.1%)	28,989人 (△5.9%)	28,676人 (△1.7%)			
				世帯数 (増減率)	11,500世帯 (△1.3%)	11,399世帯 (△0.9%)	12,294世帯 (0.4%)			
市章の由来	TEL	(079) 672-3301		(R2国調) 産業別 就業人口	第1次産業		783人 (5.6%)			
朝来の「ア」を図案化し、円は人々の交流を、太陽の光は4つの町を象徴する。	FAX	(079) 672-4041 (企画総務部総務課)			第2次産業		4,117人 (29.2%)			
			第3次産業		9,192人 (65.2%)					
			総数		14,226人 ※その他分類含む					
朝来市長 R3.5.8 R7.5.7 (1)  ふじおか いさむ 藤岡 勇 (S33.9.21生) 就任満了期目	役職	氏名	就任年月日	面積 (R5.1.1)		403.06km ²				
	副市長	あまの しゅうじ 天野 修二 (S36.10.1生)	R3.6.26 [1期目]	人口密度 (R2国調)		71.9人/km ²				
		—	—	年少人口割合 (R2国調)		11.9%				
		—	—	老年人口割合 (R2国調)		36.2%				
	議長	もりた りゅうじ 森田 龍司 (S28.8.31生)	R5.10.31	住基台帳のうち 外国人住民 (R5.1.1)		407人				
		あだち よしみ 足立 義美 (S25.1.18生)	R5.10.31	昼夜間人口比率 (R2国調)		98.5%				
	副議長			転入者数 A	転出者数 B	転入超過数 A-B (R5.1.1 ~ R5.12.31)				
					634人	771人	△137人			
				未就学児待機児童数 (R5.4.1現在)		要介護認定率 (R5.4.30現在)				
				0人		22.2%				
				議員 (任期 R7.10.31 まで)						
沿革				条例定数		現員 (うち女性)				
				18人		18人 (2人)				
				政党別等議員数 (うち女性)						
M22. 4. 1 町制施行 (生野町)				公明党		1人 (0人)				
S29. 3.31 合体 梁瀬町 粟鹿村 与布土村 (山東町設置)				無所属		17人 (2人)				
〃 〃 中川村 山口村 (朝来町設置)										
S30. 3.31 〃 糸井村 大蔵村 (南但町設置)										
〃 〃 和田山町 東河村 (和田山町設置)										
S31. 9.30 〃 和田山町 南但町 竹田町										
H17. 4. 1 〃 生野町 和田山町 山東町 朝来町 (市制施行)										
				選挙人名簿登録者数 (R5.9.1 現在)						
				男	女	計				
				11,557人	12,561人	24,118人				
				職員数						
				区分	R5.4.1 現在	人口千人当たり				
				全職員	322人	11.2人				
				うち普通会計部門職員	298人	10.4人				
				うち一般行政部門職員	228人	8.0人				
				法令等に基づく主な地域指定の状況 (R5.4.1 現在) ○：該当、-：非該当						
				過疎地域 (全部)	過疎地域 (一部)	辺地	離島地域	豪雪地域	特定農山村地域	振興山村
				-	○	○	-	○	○	○
市の概要				ふるさと納税の主な返礼品		マイナンバーカード保有率 R6.1.31 現在				
【主な産業・経済等】		【主な観光・文化・歴史】		但馬牛、コウノトリ育む農法のお米、岩津ねぎ、黒大豆、ジャージー牧場のスイーツ、日本酒		76.9%				
・農林畜産業 (岩津ねぎ・黒大豆) ・金属加工業 ・食品製造業		・竹田城跡 ・生野銀山 ・茶すり山古墳 ・神子畑選鉱場跡 ・あさご芸術の森美術館								
【花】	サクラ	【木】	ケヤキ	【鳥】	-					
【主な郷土出身者】				【マスコット】						
・(故) 白瀧 幾之助 (画家)・(故) 日下 寛治 (彫刻家) ・(故) 志村 喬 (俳優)・(故) 淀井 敏夫 (彫刻家) ・(故) 内海 倫 (元人事院総裁) ・(故) 千種 秀夫 (元最高裁判所判事) ・松本 航 (プロ野球選手)				 ちやすりん						

但馬

人と人がつながり 幸せが循環するまち ～対話で拓く朝来市の未来～

区 分		令和2(2020)年度決算	令和3(2021)年度決算	令和4(2022)年度決算
歳 入		24,812,998 千円 (8.6%)	22,607,618 千円 (△ 8.9%)	21,160,125 千円 (△ 6.4%)
一 般 財 源 等		14,392,229 千円 (△ 9.2%)	15,196,492 千円 (5.6%)	14,792,095 千円 (△ 2.7%)
うち 地方 税		4,463,762 千円 (△ 0.5%)	4,402,457 千円 (△ 1.4%)	4,414,296 千円 (0.3%)
うち 地方 交付 税 ※臨時財政対策債含む		8,345,238 千円 (△ 0.3%)	8,913,607 千円 (6.8%)	8,278,698 千円 (△ 7.1%)
歳 出		23,750,923 千円 (7.8%)	21,458,603 千円 (△ 9.7%)	20,448,137 千円 (△ 4.7%)
義 務 的 経 費		9,262,235 千円 (3.5%)	10,467,301 千円 (13.0%)	9,374,140 千円 (△ 10.4%)
うち 人 件 費		3,414,095 千円 (22.2%)	3,551,737 千円 (4.0%)	3,537,169 千円 (△ 0.4%)
うち 公 債 費 (うち繰上償還額)	(151,820 千円)	3,211,462 千円 (△ 7.7%)	3,655,536 千円 (13.8%)	3,052,436 千円 (△ 16.5%)
うち 扶 助 費		2,636,678 千円 (△ 1.3%)	3,260,028 千円 (23.6%)	2,784,535 千円 (△ 14.6%)
投 資 的 経 費		2,147,477 千円 (△ 4.8%)	1,716,495 千円 (△ 20.1%)	1,613,053 千円 (△ 6.0%)
実 質 収 支		783,577 千円	956,753 千円	489,590 千円
地 方 債 現 在 高 (うち臨時財政対策債)	(6,310,001 千円)	20,490,619 千円 (△ 7.4%)	17,926,577 千円 (△ 12.5%)	15,530,447 千円 (△ 13.4%)
基 金 現 在 高 (うち財政調整基金)	(3,510,830 千円)	10,079,132 千円	10,598,325 千円	10,950,812 千円
財 政 規 模 ※臨時債発行可能額含む		12,706,518 千円	12,873,445 千円	12,342,346 千円
政 指 標 等				
経 常 収 支 比 率		89.1 %	85.6 %	89.0 %
実 質 赤 字 比 率		—	—	—
実 質 公 債 費 比 率	(30 ~ R2)	11.3 %	(R1 ~ R3) 11.6 %	(R2 ~ R4) 11.3 %
将 来 負 担 比 率		— %	△ 40.2 %	△ 56.7 %
地 方 税 徴 収 率		93.8 %	94.8 %	95.0 %
財 政 力 指 数	(30 ~ R2)	0.399	(R1 ~ R3) 0.393	(R2 ~ R4) 0.391
ラ ス パ イ レ ス 指 数		97.1	97.1	96.6

公共施設等の状況 (R5.3.31 現在) ※はR5.5.1 現在 ☆はR5.4.1 現在 上段：市町立の数							
幼 稚 園	※ 0/0 箇所	保 育 所	☆ 0/2 箇所	都 市 公 園 等 数	4 箇所	介 護 老 人 保 健 施 設	1 箇所
小 学 校	※ 9/9 校	認 こ ど も 定 園	☆ 7/11 箇所	都 市 計 画 区 域 内 人 口 1 人 当 た り (R4.3.31)	0.6 m ²	定 員 数	100 人
中 学 校	※ 4/5 校	病 院	1/2 箇所	地 域 包 括 支 援 セ ン タ ー	☆ 2 箇所	通 所 介 護 事 業 所	3 箇所
義 務 教 育 学 校 (小中一貫(9年))	※ 0/0 校	診 療 所	0/41 箇所	特 別 養 護 老 人 ホ ー ム	5 箇所	道 路 改 良 率 (R5.3.31)	66.2 %
高 等 学 校	※ 0/3 校	公 民 館	0 箇所	定 員 数	271 人	道 路 舗 装 率 (R5.3.31)	92.1 %
中 等 教 育 学 校 (中高一貫(6年))	※ 0/0 校	体 育 館	8 箇所	養 護 老 人 ホ ー ム	0 箇所	定 員 数	0 人
特 別 支 援 学 校	※ 0/1 校	図 書 館	2 箇所	ケ ア ハ ウ ス	2 箇所	定 員 数	41 人
						上 水 道 等 普 及 率 (R4.3.31)	98.91 %
						生 活 排 水 処 理 率 (R5.3.31)	100.0 %

人口等の推移	独自の人口対策
<p>人口等の推移のグラフ。1965年から2020年までの人口、年少人口割合、老年人口割合を示す。人口は減少傾向、年少人口割合は減少、老年人口割合は増加している。</p>	<p>1. 子育て支援策</p> <ul style="list-style-type: none"> ・ 幼稚園、保育園の3歳未満児の利用者負担額(保育料)を月額上限23,000円に設定 ・ 幼稚園、保育園の給食費について、1号3,000円、2号4,500円の助成 ・ 幼稚園、保育園への同時入園等2子利用者負担額(保育料)を無償化 <p>2. 高齢者支援策</p> <ul style="list-style-type: none"> ・ 高齢者の健康と生きがいづくり、社会参加の促進のため老人クラブ活動支援、シルバー人材センター支援 ・ ひとり暮らし高齢者等の緊急通報システムの設置 ・ 公共交通機関を利用して外出することが困難な要介護高齢者等の通院等の外出支援サービス事業 ・ 介護予防の観点を取り入れ朝来市健康福祉大学等で健康づくりの支援 ・ 高齢者等優待乗車カードあこかの発行 <p>3. 医療制度</p> <ul style="list-style-type: none"> ・ 18歳までの医療費の無償化(0歳児以外は所得制限あり)

但馬

かみちょう 香美町		ホームページアドレス	https://www.town.mikata-kami.lg.jp/www/index.html							
		Eメールアドレス	info@town.mikata-kami.lg.jp							
香美町章	団体コード	285854		区分	H27国調	R2国調	R5.1.1現在 住基台帳			
	所在地	669-6592 (個) (みかたぐんかみちょうかすみくかすみ) 美方郡香美町香住区 香住870番地の1		人口 (増減率)	18,070人 (△8.3%)	16,064人 (△11.1%)	16,024人 (△2.6%)			
				世帯数 (増減率)	6,228世帯 (△3.4%)	5,912世帯 (△5.1%)	6,384世帯 (△0.4%)			
町章の由来	TEL	(0796)36-1111		(R2国調) 産業別 就業人口	第1次産業	836人 (10.7%)				
香美町の「カ」「ミ」を図案化し、山々と矢田川が日本海に注ぎ込む風景を表現している。	FAX	(0796)36-3809 (総務課)			第2次産業	2,106人 (27.1%)				
					第3次産業	4,843人 (62.2%)				
					総数	7,902人 ※その他分類含む				
香美町長 R3.5.15 就任 R7.5.14 満了 (3) 期目  はまがみ はやと 浜上 勇人 (S37.1.13生)	役職	氏名	就任年月日	面積 (R5.1.1)	368.77km ²					
	副町長	あなだ やすなり 穴田 康成 (S39.4.18生)	R5.4.1 [1期目]	人口密度 (R2国調)	43.6人/km ²					
		—	—	年少人口割合 (R2国調)	10.3%					
		—	—	老年人口割合 (R2国調)	40.7%					
	議長	きしもと まさと 岸本 正人 (S25.5.19生)	R5.5.17	住基台帳のうち 外国人住民 (R5.1.1)	146人					
		こだに やすひと 小谷 康仁 (S37.5.31生)	R5.5.17	昼夜間人口比率 (R2国調)	95.0%					
	副議長	—	—	転入者数 A	転出者数 B	転入超過数 A-B (R5.1.1~R5.12.31)				
					246人	397人	△151人			
					未就学児待機児童数 (R5.4.1現在)	要介護認定率 (R5.4.30現在)				
					0人	19.4%				
				議員 (任期 R7.5.14 まで)						
				条例定数	現員 (うち女性)					
				16人	15人 (0人)					
				政党別等議員数 (うち女性)						
				日本共産党	1人 (0人)					
				公明党	1人 (0人)					
				無所属	13人 (0人)					
				選挙人名簿登録者数 (R5.9.1現在)						
				男	女	計				
				6,558人	7,248人	13,806人				
				職員数						
				区分	R5.4.1現在	人口千人当たり				
				全職員	285人	17.8人				
				うち普通会 計部門職員	170人	10.6人				
					うち一般行 政部門職員	137人	8.5人			
				法令等に基づく主な地域指定の状況 (R5.4.1現在) ○: 該当、-: 非該当						
				過疎地域 (全部)	過疎地域 (一部)	辺地	離島地域	豪雪地域	特定農山村 地域	振興山村
				○	-	○	-	○	○	○
				ふるさと納税の主な返礼品				マイナンバーカード保有率 R6.1.31現在		
				<ul style="list-style-type: none"> 香住ガニ、松葉ガニ、セコガニ 香住ガニ各種加工品 但馬牛 (焼肉用、すき焼き用) 加工品 (干物、燻製等) 地酒、調味料・宿泊助成券 					79.5%	
				【主な郷土出身者】				 ジオンくん		
				<ul style="list-style-type: none"> (故) 山田 六郎 (くだおれ食堂創業者) 木谷 尚史 (元日本アウトワード・パウンド協会事務局長) 久保井 一匡 (元日本弁護士連合会会長) (故) 福本 清三 (映画俳優) 						
				【主な観光・文化・歴史】						
				<ul style="list-style-type: none"> 山と川と海の多自然環境を有し、地域特性を生かしたまちづくりを進めている 松葉ガニやイカなどの海産物、但馬牛などの特産物、水産加工業などの地場産業がある 海水浴、スキー、カニ料理、温泉が中心 山陰海岸ジオパーク 大乗寺 (応挙寺) 但馬牛の発祥の地 						
				【花】 サクラ・ユウスゲ 【木】 ブナ・シイ 【鳥】 -						
				【マスケット】						

但馬



子どもたちに夢と未来をつなぐまち

区 分	令和2(2020)年度決算	令和3(2021)年度決算	令和4(2022)年度決算
歳入	17,752,335千円(26.9%)	15,832,400千円(△10.8%)	15,633,949千円(△1.3%)
一般財源等	10,700,126千円(10.9%)	10,477,519千円(△2.1%)	11,044,500千円(5.4%)
うち地方税	1,681,102千円(△2.2%)	1,641,766千円(△2.3%)	1,707,338千円(4.0%)
うち地方交付税 ※臨時財政対策債含む	7,134,657千円(3.5%)	7,300,565千円(2.3%)	6,974,559千円(△4.5%)
歳出	17,230,571千円(26.5%)	15,106,794千円(△12.3%)	14,837,020千円(△1.8%)
義務的経費	5,460,406千円(8.3%)	5,655,049千円(3.6%)	5,533,858千円(△2.1%)
うち人件費	2,287,368千円(22.1%)	2,301,493千円(0.6%)	2,326,045千円(1.1%)
うち公債費 (うち繰上償還額)	2,015,619千円(△1.9%) (8,322千円)	1,851,010千円(△8.2%) (338千円)	1,907,913千円(3.1%) (0千円)
うち扶助費	1,157,419千円(3.9%)	1,502,546千円(29.8%)	1,299,900千円(△13.5%)
投資的経費	2,451,303千円(16.5%)	2,014,229千円(△17.8%)	1,415,434千円(△29.7%)
実質収支	318,866千円	542,958千円	735,666千円
地方債現在高 (うち臨時財政対策債)	19,243,809千円(0.8%) (4,990,319千円)	19,126,965千円(△0.6%) (4,730,276千円)	18,328,863千円(△4.2%) (4,319,722千円)
基金現在高 (うち財政調整基金)	6,741,609千円 (3,500,824千円)	7,236,907千円 (3,899,626千円)	7,866,749千円 (3,978,197千円)
標準財政規模 ※臨財債発行可能額含む	8,506,747千円	8,571,566千円	8,281,197千円
政指	経常収支比率 86.2%	81.6%	90.2%
標	実質赤字比率 —	—	—
等	実質公債費比率 (30~R2) 9.6%	(R1~R3) 9.0%	(R2~R4) 9.4%
	将来負担比率 59.9%	49.7%	36.7%
	地方税徴収率 93.4%	95.5%	96.0%
財政力指数	(30~R2) 0.234	(R1~R3) 0.230	(R2~R4) 0.230
ラスパイレス指数	94.3	94.5	94.2

公共施設等の状況(R5.3.31現在) ※はR5.5.1現在 ☆はR5.4.1現在 上段：市町立の数							
幼稚園	※ $\frac{9}{9}$ 箇所	保育所	☆ $\frac{1}{4}$ 箇所	都市公園等数	0 箇所	介護老人保健施設	1 箇所
小学校	※ $\frac{11}{11}$ 校	認可子ども定園	☆ $\frac{1}{1}$ 箇所	都市計画区域内人口1人当たり(R4.3.31)	0.0 m ²	定員数	48人
中学校	※ $\frac{3}{3}$ 校	病院	$\frac{2}{2}$ 箇所	地域包括支援センター	☆ 1 箇所	通所介護事業所	2 箇所
義務教育学校(小中一貫(9年))	※ $\frac{0}{0}$ 校	診療所	$\frac{6}{15}$ 箇所	特別養護老人ホーム	3 箇所	道路改良率(R5.3.31)	20.5%
高等学校	※ $\frac{0}{2}$ 校	公民館	11 箇所	定員数	192人	道路舗装率(R5.3.31)	59.3%
中等教育学校(中高一貫(6年))	※ $\frac{0}{0}$ 校	体育館	7 箇所	養護老人ホーム	0 箇所	定員数	0人
特別支援学校	※ $\frac{0}{1}$ 校	図書館	0 箇所	ケアハウス	1 箇所	定員数	11人
						生活排水処理率(R5.3.31)	99.8%

人口等の推移	独自の人口対策
<p>人口等の推移のグラフ。1965年から2020年までの人口、年少人口割合、老年人口割合の推移を示す。人口は減少傾向、年少人口割合は増加傾向、老年人口割合は増加傾向を示している。</p>	<p>1. 子育て支援策</p> <ul style="list-style-type: none"> 産後ケアリストによる子育て教室の開催や産婦訪問によるファミリーサポートの実施 病児保育や延長保育、放課後児童クラブ等の開設による保育者の仕事と子育ての両立支援 母子保健や育児に関する総合的相談支援を提供するワンストップ拠点「子育て世代包括支援センター」の運営 乳幼児及び子どもの医療費の助成、保育料・給食費の無償化等、経済的支援 <p>2. 高齢者支援策</p> <ul style="list-style-type: none"> 救急医療情報キットの無料配布 高齢者見守りネットワーク「にこにこ香美ネット」の運用 健康づくり、教養活動、子育て支援活動等、老人クラブの社会活動に対する助成 バス運賃の助成、町内における交通手段の整備等、交通弱者対策の推進 <p>3. 医療制度</p> <ul style="list-style-type: none"> 18歳までの子ども医療費の無料化 公費負担による医療助成後の保護者の自己負担額の無料化 特定不妊治療及び一般不妊治療に対する費用助成 <p>4. その他</p> <ul style="list-style-type: none"> 若者が結婚や子育て、仕事を含めた人生設計を考える「ライフデザインセミナー」の開催 小規模校のメリットを活かした独自の教育カリキュラムの実践 高等学校でのグローバル人材の育成支援 町内企業へのワーク・ライフ・バランスの普及啓発と推進企業認定制度による働きやすい雇用就業環境づくりの推進

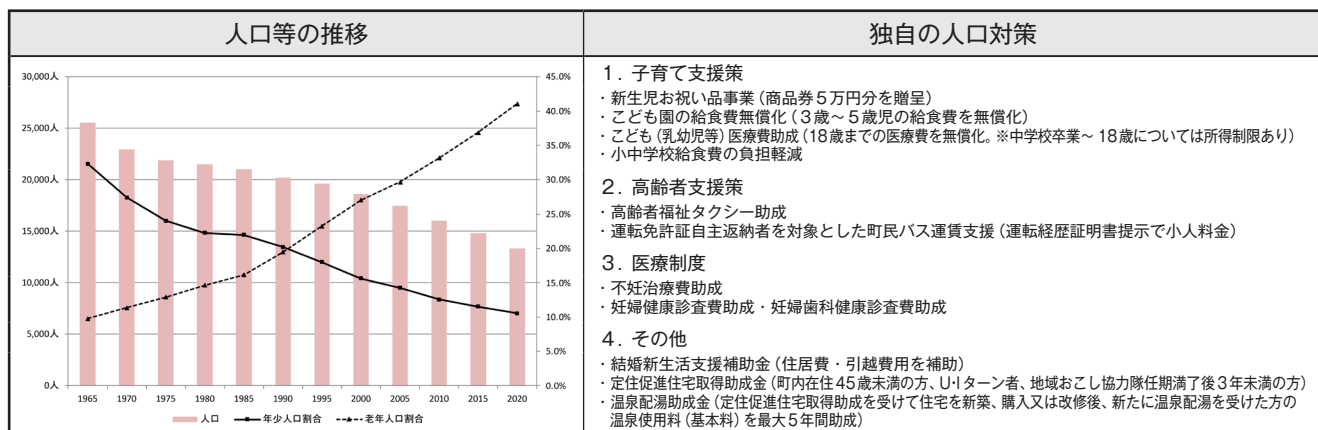
但馬

しんおんせんちょう 新温泉町		ホームページアドレス	https://www.town.shinonsen.hyogo.jp							
		Eメールアドレス	info@town.shinonsen.lg.jp							
新温泉町章	団体コード	285862		区分	H27国調	R2国調	R5.1.1現在 住基台帳			
	所在地	669-6792 (個) (みかたぐんしんおんせんちょうはまさか) 美方郡新温泉町 浜坂2673番地の1		人口 (増減率)	14,819人 (△7.4%)	13,318人 (△10.1%)	13,416人 (△1.6%)			
				世帯数 (増減率)	5,291世帯 (△1.0%)	4,929世帯 (△6.8%)	5,610世帯 (0.3%)			
町章の由来	TEL	(0796)82-3111		(R2国調) 産業別 就業人口	第1次産業	790人 (12.4%)				
「温泉と山と海」をデザインし、町民が輝きながら未来に向けて飛躍する姿を表現し、「ふれあい、創造、活力、飛躍」を象徴している。	FAX	(0796)82-3054 (総務課)			第2次産業	1,511人 (23.7%)				
					第3次産業	4,079人 (63.9%)				
					総数	6,537人 ※その他分類含む				
新温泉町長 R3.11.13 就任 R7.11.12 満了 (2) 期目  にしむら きんぞう 西村 銀三 (S24.5.18生)	役職	氏名	就任年月日	面積 (R5.1.1)		241.01km ²				
	副町長	にしむら とおる 西村 徹 (S34.9.28生)	R2.4.1 [1期目]	人口密度 (R2国調)		55.3人/km ²				
		—	—	年少人口割合 (R2国調)		10.5%				
		—	—	老年人口割合 (R2国調)		41.1%				
	議長	いけだ よしひろ 池田 宜広 (S46.3.8生)	R5.11.17	住基台帳のうち 外国人住民 (R5.1.1)		146人				
		にしむら きんぞう 西村 銀三 (S24.5.18生)	R5.11.17	昼夜間人口比率 (R2国調)		95.7%				
	副議長	なかむら しげる 中村 茂 (S30.1.24生)	R5.11.17	転入者数 A	転出者数 B	転入超過数 A-B (R5.1.1~R5.12.31)				
					180人	325人	△145人			
				未就学児待機児童数 (R5.4.1現在)		要介護認定率 (R5.4.30現在)				
				0人		19.9%				
沿革				議員 (任期 R7.11.16 まで)						
S29.10.1 合体 浜坂町 大庭村 西浜村 (浜坂町設置)				条例定数						
〃 〃 温泉町 照来村 八田村 (温泉町設置)				16人						
H17.10.1 〃 〃 浜坂町 温泉町				現員 (うち女性)						
				16人 (2人)						
				政党別等議員数 (うち女性)						
				日本共産党						
				1人 (0人)						
				公明党						
				1人 (0人)						
				無所属						
				14人 (2人)						
				選挙人名簿登録者数 (R5.9.1現在)						
				男	女	計				
				5,477人	6,011人	11,488人				
				職員数						
				区分	R5.4.1現在	人口千人当たり				
				全職員	275人	20.5人				
				うち普通会計 部門職員	158人	11.8人				
					うち一般行政 部門職員	122人	9.1人			
				法令等に基づく主な地域指定の状況 (R5.4.1現在) ○: 該当、-: 非該当						
				過疎地域 (全部)	過疎地域 (一部)	辺地	離島地域	豪雪地域	特定農山村 地域	振興山村
				○	-	○	-	○	○	
町の概要				ふるさと納税の主な返礼品						
【主な産業・経済等】		【主な観光・文化・歴史】			マイナンバーカード保有率 R6.1.31現在					
・農業 (米・二十世紀梨・畑ヶ平大根) ・水産業 (松葉ガニ・ホタルイカ・ハタハタ) ・畜産業 (但馬牛) ・観光業		・山陰海岸ジオパーク ・湯村温泉・浜坂温泉郷 ・県立但馬牧場公園 ・浜坂県民サンビーチ ・日本遺産 北前船寄港地 諸寄港 ・日本遺産 麒麟の舞う大地 「因幡・但馬」								・但馬牛焼肉セット ・松葉ガニ詰め合わせセット ・一夜干しハタハタ ・冷凍ホタルイカ
【花】	サクラ・ササユリ	【木】	モミジ・クロマツ	【鳥】	ウグイス・イワツバメ	73.8%				
【主な郷土出身者】				【マスコット】						
・(故)加藤 文太郎 (登山家) ・(故)前田 純孝 (歌人) ・(故)宇野 雪村 (書家)				—						

但馬

区 分	令和2(2020)年度決算	令和3(2021)年度決算	令和4(2022)年度決算
歳入	14,057,545千円(19.6%)	12,269,967千円(△12.7%)	12,987,878千円(5.9%)
一般財源等	8,065,749千円(6.4%)	8,403,373千円(4.2%)	8,827,674千円(5.0%)
うち地方税	1,339,840千円(△2.0%)	1,292,408千円(△3.5%)	1,350,995千円(4.5%)
うち地方交付税 ※臨時財政対策債含む	5,219,664千円(0.0%)	5,547,567千円(6.3%)	5,397,352千円(△2.7%)
歳出	13,466,843千円(17.2%)	11,339,416千円(△15.8%)	12,207,653千円(7.7%)
義務的経費	4,070,785千円(9.3%)	4,526,190千円(11.2%)	4,481,824千円(△1.0%)
うち人件費	1,758,853千円(33.3%)	1,823,684千円(3.7%)	1,837,496千円(0.8%)
うち公債費 (うち繰上償還額)	1,377,278千円(△4.1%) (0千円)	1,444,480千円(4.9%) (0千円)	1,513,571千円(4.8%) (0千円)
うち扶助費	934,654千円(△3.5%)	1,258,026千円(34.6%)	1,130,757千円(△10.1%)
投資的経費	2,452,349千円(△2.6%)	1,138,627千円(△53.6%)	1,270,317千円(11.6%)
実質収支	475,882千円	743,803千円	666,486千円
地方債現在高 (うち臨時財政対策債)	15,201,793千円(5.1%) (3,901,683千円)	14,820,187千円(△2.5%) (3,673,938千円)	14,173,220千円(△4.4%) (3,276,043千円)
基金現在高 (うち財政調整基金)	3,791,274千円 (2,000,119千円)	4,276,055千円 (2,236,861千円)	5,211,381千円 (2,478,122千円)
標準財政規模 ※臨財債発行可能額含む	6,237,697千円	6,445,966千円	6,351,374千円
政 指 標 等			
経常収支比率	87.3%	84.8%	87.8%
実質赤字比率	—	—	—
連結実質赤字比率	—	—	—
実質公債費比率	(30~R2) 10.8%	(R1~R3) 11.0%	(R2~R4) 11.1%
将来負担比率	89.9%	65.0%	28.2%
地方税徴収率	90.6%	92.9%	94.3%
財政力指数	(30~R2) 0.251	(R1~R3) 0.245	(R2~R4) 0.243
ラスパイレス指数	96.7	95.8	96.0

公共施設等の状況(R5.3.31現在) ※はR5.5.1現在 ☆はR5.4.1現在 上段：市町立の数							
幼稚園	※ 0/0 箇所	保育所	☆ 0/1 箇所	都市公園等数	2 箇所	介護老人保健施設	1 箇所
小学校	※ 6/6 校	認可子ども園	☆ 3/4 箇所	都市計画区域内人口1人当たり(R4.3.31)	8.8 m ²	定員数	80人
中学校	※ 2/2 校	病院	1/2 箇所	地域包括支援センター	☆ 1 箇所	通所介護事業所	2 箇所
義務教育学校(小中一貫(9年))	※ 0/0 校	診療所	4/16 箇所	特別養護老人ホーム	3 箇所	道路改良率(R5.3.31)	46.9%
高等学校	※ 0/1 校	公民館	2 箇所	定員数	200人	道路舗装率(R5.3.31)	60.6%
中等教育学校(中高一貫(6年))	※ 0/0 校	体育館	14 箇所	養護老人ホーム	0 箇所	定員数	0人
特別支援学校	※ 0/0 校	図書館	1 箇所	ケアハウス	0 箇所	定員数	0人
						生活排水処理率(R5.3.31)	99.90%



但馬

【地域の将来像（地域ビジョン）】

○人と技術の力を活かした、自然の中での多彩な暮らしのカタチの創造・発信
 -「人」を創り、「森」を(守り)活かし、新たな「価値」共創に挑む-

【3つの将来像】

- 空間像 -生活空間の再編・創造-
- 社会経済像 -新しい経済・雇用のしくみ創出-
- 人間像 -新たな人材、つながり、コミュニティの出現-

【柏原総合庁舎】

〒669-3309

所在地

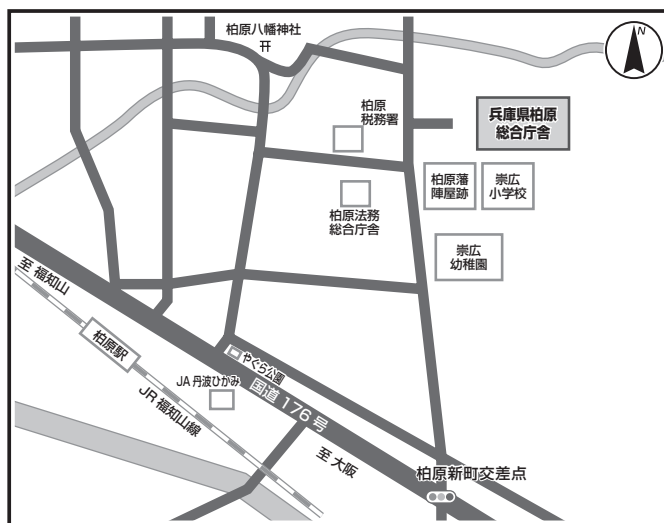
丹波市柏原町柏原688

TEL

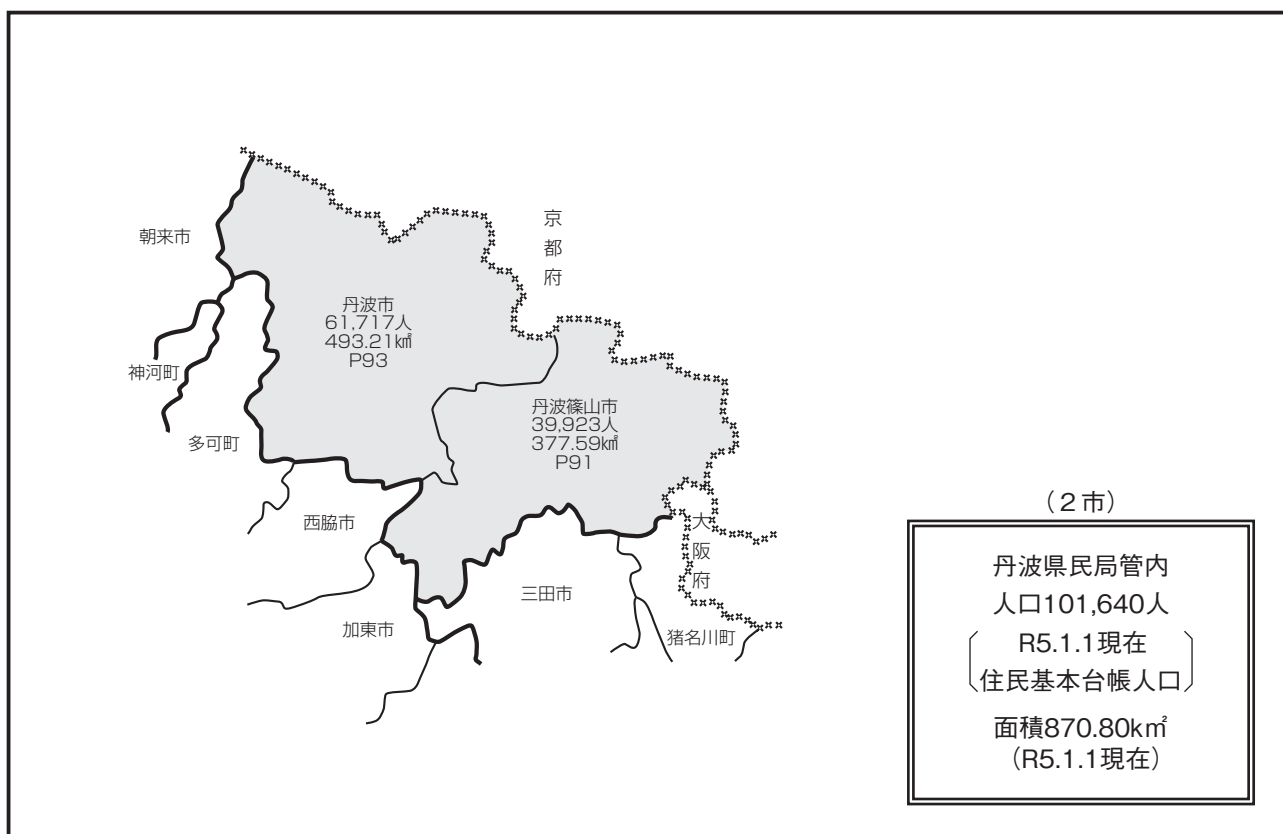
(0795) 72-0500

(庁舎まで)

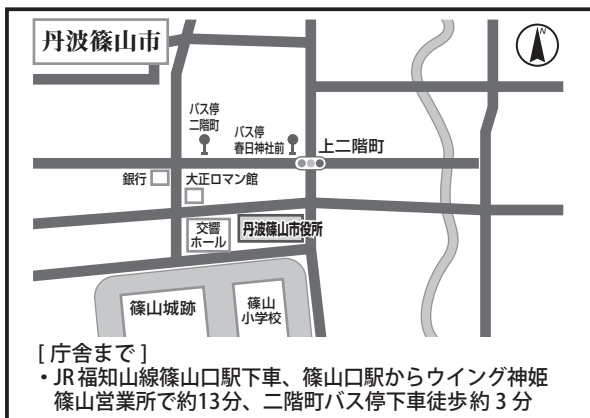
・JR福知山線柏原駅から徒歩約10分



【丹波県民局管内図】






【市庁舎付近案内図一覧（丹波県民局管内）】



〒669-2397(個) 丹波篠山市北新町41番地
 TEL (079)552-1111



〒669-3692(個) 丹波市氷上町成松字甲賀1番地
 TEL (0795)82-1001

たんばささやまし 丹波篠山市		ホームページアドレス	https://www.city.tambasasayama.lg.jp/							
		Eメールアドレス	e-mail@city.sasayama.hyogo.jp							
丹波篠山市章	団体コード	282219		区分	H27国調	R2国調	R5.1.1現在 住基台帳			
	所在地	669-2397 (個) (たんばささやましきたしんまち) 丹波篠山市北新町41番地		人口 (増減率)	41,490人 (△4.1%)	39,611人 (△4.5%)	39,923人 (△1.0%)			
				世帯数 (増減率)	15,578世帯 (1.5%)	15,605世帯 (0.2%)	17,722世帯 (0.8%)			
市章の由来	TEL	(079)552-1111		(R2国調) 産業別 就業人口	第1次産業	2,172人	(11.3%)			
篠山の篠の頭文字「S」を笹の形に図案化。	FAX	(079)552-5665 (企画総務部総務課)			第2次産業	5,276人	(27.4%)			
					第3次産業	11,802人	(61.3%)			
				総数	20,007人 ※その他分類含む					
丹波篠山市長 R5.2.25 就任 R9.2.24 満了 (5) 期目	役職	氏名	就任年月日	面積 (R5.1.1)		377.59km ²				
	副市長	堀井 宏之 (S37.1.22生)	R3.4.1 [1期目]	人口密度 (R2国調)		104.9人/km ²				
		—	—	年少人口割合 (R2国調)		11.5%				
	議長	小島 政行 (S29.8.23生)	R4.5.2	老年人口割合 (R2国調)		35.8%				
		酒井 隆明 (S29.11.16生)	R5.1.17	住基台帳のうち 外国人住民 (R5.1.1)		1,012人				
副議長	園田 依子 (S32.6.10生)	R5.1.17	昼夜間人口比率 (R2国調)		95.4%					
				転入者数 A	転出者数 B	転入超過数 A-B (R5.1.1~R5.12.31)				
				1,056人	996人	60人				
				未就学児待機児童数 (R5.4.1現在)		要介護認定率 (R5.4.30現在)				
				7人		19.3%				
				議員 (任期 R6.4.30 まで)						
				条例定数		現員 (うち女性)				
				18人		18人 (4人)				
				政党別等議員数 (うち女性)						
				公明党		2人 (1人)				
				日本共産党		2人 (1人)				
				無所属		14人 (2人)				
				選挙人名簿登録者数 (R5.9.1現在)						
				男	女	計				
				15,959人	17,460人	33,419人				
				職員数						
				区分	R5.4.1現在	人口千人当たり				
				全職員	496人	12.4人				
				うち普通会計 部門職員	450人	11.3人				
				うち一般行政 部門職員	281人	7.0人				
				法令等に基づく主な地域指定の状況 (R5.4.1現在) ○: 該当、-: 非該当						
				過疎地域 (全部)	過疎地域 (一部)	辺地	離島地域	豪雪地帯	特定農山村 地域	振興山村
				-	○	○	-	-	○	○
				ふるさと納税の主な返礼品		マイナンバーカード保有率 R6.1.31現在				
				丹波黒大豆、丹波栗、ぼたん鍋 用猪肉、丹波篠山牛、丹波篠山 米、丹波篠山地酒		75.9%				
沿革		S30. 1. 1 合体 南河内村 北河内村 草山村 (西北村設置) 名称変更 西紀村								
		S30. 4.10 合体 日置村 後川村 雲部村 (城東村設置)								
		S30. 4.15 〃 福住村 大芋村 村雲村 (多紀村設置)								
		〃 〃 大山村 味間村 城南村 古市村 (丹南町設置)								
		S30. 4.20 〃 篠山町 八上村 畑村 城北村 岡野村 (篠山町設置)								
		S35. 1. 1 町制施行 城東町 多紀町 西紀町								
		S35. 4. 1 〃 今田町								
		S50. 3.28 合体 篠山町 城東町 多紀町 (篠山町設置)								
		H11. 4. 1 〃 篠山町 西紀町 丹南町 今田町 (市制施行)								
		R 1. 5. 1 名称変更 丹波篠山市								
市の概要		【主な産業・経済等】		【主な観光・文化・歴史】						
		・農業 ・丹波黒大豆や丹波栗、松茸等のブランド食材 ・伝統や歴史資産、農業・農村 ・丹波焼 ・景観を生かした観光		・重要伝統的建造物群保存地区 (篠山・福住) ・丹波篠山デカンショ祭 ・日本遺産(デカンショ節&丹波焼) ・ユネスコ創造都市ネットワーク (クラフト&フォークアート部門) ・日本農業遺産						
【花】 ささゆり 【木】 さくら 【鳥】 ツバメ・カワセミ		【主な郷土出身者】		【マスコット】						
		・(故)河合 雅雄(霊長類学者) ・桂 文珍(落語家) ・(故)河合 隼雄(文化庁長官) ・(故)下中 弥三郎(平凡社創業者) ・中森 俊介(千葉ロッテマリーンズ所属)		まるいの(左) まめりん(右) 						

丹波

日本の宝石 WAKU WAKU 都市 丹波篠山

区 分	令和2(2020)年度決算	令和3(2021)年度決算	令和4(2022)年度決算
歳 入	28,100,551 千円 (13.1 %)	24,027,827 千円 (△ 14.5 %)	23,384,826 千円 (△ 2.7 %)
一 般 財 源 等	15,864,049 千円 (△ 3.4 %)	16,617,401 千円 (4.7 %)	16,123,052 千円 (△ 3.0 %)
うち 地 方 税	4,995,079 千円 (△ 11.3 %)	4,968,770 千円 (△ 0.5 %)	4,960,625 千円 (△ 0.2 %)
うち 地 方 交 付 税 ※臨時財政対策債含む	8,951,062 千円 (9.4 %)	9,551,805 千円 (6.7 %)	8,718,638 千円 (△ 8.7 %)
歳 出	27,625,118 千円 (13.3 %)	23,460,470 千円 (△ 15.1 %)	22,937,532 千円 (△ 2.2 %)
義 務 的 経 費	9,407,200 千円 (10.6 %)	9,688,999 千円 (3.0 %)	9,854,151 千円 (1.7 %)
うち 人 件 費	4,622,973 千円 (34.3 %)	4,771,392 千円 (3.2 %)	4,863,668 千円 (1.9 %)
うち 公 債 費 (うち繰上償還額)	1,982,125 千円 (△ 2.3 %) (1,600 千円)	2,087,552 千円 (5.3 %) (2,433 千円)	2,106,975 千円 (0.9 %) (0 千円)
うち 扶 助 費	2,802,102 千円 (△ 7.6 %)	2,830,055 千円 (1.0 %)	2,883,508 千円 (1.9 %)
投 資 的 経 費	2,624,179 千円 (△ 38.2 %)	1,348,271 千円 (△ 48.6 %)	1,489,660 千円 (10.5 %)
実 質 収 支	439,435 千円	500,884 千円	315,144 千円
地 方 債 現 在 高 (うち臨時財政対策債)	19,449,936 千円 (1.9 %) (9,606,897 千円)	18,762,808 千円 (△ 3.5 %) (9,451,387 千円)	17,701,296 千円 (△ 5.7 %) (8,762,799 千円)
基 金 現 在 高 (うち財政調整基金)	4,583,486 千円 (1,692,857 千円)	4,978,512 千円 (1,912,903 千円)	4,797,140 千円 (1,864,125 千円)
財 政 規 模 ※臨時債発行可能額含む	14,021,694 千円	14,478,607 千円	13,820,067 千円
政 指 標 等			
経 常 収 支 比 率	92.2 %	87.8 %	94.9 %
実 質 赤 字 比 率	—	—	—
結 算 実 質 赤 字 比 率	—	—	—
実 質 公 債 費 比 率	(30 ~ R2) 15.6 %	(R1 ~ R3) 14.9 %	(R2 ~ R4) 15.3 %
将 来 負 担 比 率	133.4 %	106.9 %	92.0 %
地 方 税 徴 収 率	93.7 %	94.7 %	94.5 %
財 政 力 指 数	(30 ~ R2) 0.449	(R1 ~ R3) 0.421	(R2 ~ R4) 0.409
ラ ス パ イ レ ス 指 数	97.9	98.4	97.9

公共施設等の状況 (R5.3.31 現在) ※はR5.5.1 現在 ☆はR5.4.1 現在 上段：市町立の数							
幼 稚 園	※ 11 / 11 箇所	保 育 所	☆ 4 / 5 箇所	都 市 公 園 等 数	19 箇所	介 護 老 人 保 健 施 設	2 箇所
小 学 校	※ 14 / 14 校	認 こ ど も 定 園	☆ 2 / 4 箇所	都 市 計 画 区 域 内 人 口 1 人 当 た り (R4.3.31)	21.3 m ²	定 員 数	200 人
中 学 校	※ 5 / 5 校	病 院	0 / 4 箇所	地 域 包 括 支 援 セ ン タ ー	☆ 2 箇所	通 所 介 護 事 業 所	8 箇所
義 務 教 育 学 校 (小中一貫(9年))	※ 0 / 0 校	診 療 所	4 / 44 箇所	特 別 養 護 老 人 ホ ー ム	5 箇所	道 路 改 良 率 (R5.3.31)	66.7 %
高 等 学 校	※ 0 / 3 校	公 民 館	1 箇所	定 員 数	286 人	道 路 舗 装 率 (R5.3.31)	86.4 %
中 等 教 育 学 校 (中高一貫(6年))	※ 0 / 0 校	体 育 館	7 箇所	養 護 老 人 ホ ー ム	1 箇所	定 員 数	50 人
特 別 支 援 学 校	※ 1 / 1 校	図 書 館	1 箇所	ケ ア ハ ウ ス	1 箇所	定 員 数	50 人
						上 水 道 等 普 及 率 (R4.3.31)	100.00 %
						生 活 排 水 処 理 率 (R5.3.31)	99.7 %

人口等の推移	独自の人口対策
	<p>1. 子育て支援策</p> <ul style="list-style-type: none"> My助産師制度（全妊婦を対象に担当助産師がつき、産前産後のケアを行う全国初の取組） ・ 定住促進重点地区子育て応援補助金（丹波篠山市若者定住支援住宅補助金、保育料補助または子ども一人3万円補助） ・ 結婚祝い新生活支援事業（定住促進重点地区で新生活をスタートさせる新婚世帯に対して、住居の初期費用等に相当する額を支援する取組） <p>2. 高齢者支援策</p> <ul style="list-style-type: none"> ・ 外出支援サービス事業（高齢者等を対象にタクシー利用料金の一部補助など） ・ 高齢者・障がい者等見守りネットワーク事業 ・ 災害時の個別避難計画作成事業 <p>3. 医療制度</p> <ul style="list-style-type: none"> ・ 中学3年生までの医療費無料 ・ 高校生入院費無料 ・ 小児インフルエンザ予防接種費用補助 <p>4. その他</p> <ul style="list-style-type: none"> ・ 新規就農支援事業（新規に農業に参入する際に必要な、農業機械購入費や農地の借り入れ費用、定住に必要な家賃の一部助成など） ・ 起業支援事業（市内で起業する際に初期費用の一部を補助） ・ 篠山イノベーターズスクール（起業、継業を目指す方向けのローカルビジネススクール）

丹波

たんばし 丹波市		ホームページアドレス	https://www.city.tamba.lg.jp/					
		Eメールアドレス	info@city.tamba.lg.jp					
丹波市章	団体コード	282235		区分	H27国調	R2国調	R5.1.1現在 住基台帳	
	所在地	669-3692 (個) (たんばしひかみちようなりまつあさこうが) 丹波市氷上町成松字 甲賀1番地		人口 (増減率)	64,660人 (△4.6%)	61,471人 (△4.9%)	61,717人 (△1.1%)	
				世帯数 (増減率)	22,553世帯 (0.4%)	23,033世帯 (2.1%)	26,240世帯 (0.9%)	
市章の由来	TEL	(0795)82-1001		(R2国調) 産業別 就業人口	第1次産業	2,306人	(7.6%)	
全体は、丹波市の「丹」を、中心は「人」を、両手を広げた形は「みどり」を表し、人と自然が融和する豊かな未来を象徴している。	FAX	(0795)82-5448 (総務部総務課)			第2次産業	10,487人	(34.4%)	
					第3次産業	17,713人	(58.1%)	
					総数	31,221人	※その他分類含む	
丹波市長 R2.12.5 就任 R6.12.4 満了 (1) 期目	役職	氏名	就任年月日	面積 (R5.1.1)		493.21km ²		
	副市長	ほそみ まさとし 細見 正敏 (S33.5.5生)	R3.2.15 [1期目]	人口密度 (R2国調)		124.6人/km ²		
		—	—	年少人口割合 (R2国調)		12.1%		
	議長	かきうち ひろあき 垣内 廣明 (S23.12.20生)	R4.12.5	老年人口割合 (R2国調)		35.2%		
		よしつみ つよし 吉積 毅 (S38.5.9生)	R4.12.5	住基台帳のうち 外国人住民 (R5.1.1)		1,071人		
副議長			昼夜間人口比率 (R2国調)		97.4%			
				転入者数 A	1,106人	転出者数 B	1,432人	
				未就学児待機児童数 (R5.4.1現在)		要介護認定率 (R5.4.30現在)		
				0人		20.3%		
				議員 (任期 R6.12.4 まで)				
				転入超過数 A-B (R5.1.1~R5.12.31)		△326人		
				条例定数				
				20人		現員 (うち女性)		
						20人 (3人)		
				政党別等議員数 (うち女性)				
				公明党		2人 (1人)		
				日本共産党		2人 (0人)		
				日本維新の会		1人 (0人)		
				自由民主党		1人 (0人)		
				無所属		14人 (2人)		
				選挙人名簿登録者数 (R5.9.1現在)				
				男	24,558人	女	26,934人	
				計	51,492人			
				職員数				
				区分	R5.4.1現在	人口千人当たり		
				全職員	625人	10.1人		
				うち普通会計 部門職員	552人	8.9人		
				うち一般行政 部門職員	394人	6.4人		
				法令等に基づく主な地域指定の状況 (R5.4.1現在) ○: 該当、-: 非該当				
				過疎地域 (全部)	○	過疎地域 (一部)	○	
				辺地	○	離島地域	-	
				豪雪地帯	○	特定農山村 地域	○	
				振興山村	○			
				ふるさと納税の主な返礼品				
				丹波栗、丹波黒大豆、丹波大納言小豆、丹波黒枝豆、コシヒカリ、神戸牛、但馬牛、地酒、ゴルフボール、ミルクアイスなど				
				マイナンバーカード保有率 R6.1.31現在				
				75.0%				
沿革								
S30.10.1	合体	柏原町	新井村 (柏原町設置)					
S30.3.20	〃	黒井町	春日部村 大路村 国領村 船城村 (春日町設置)					
〃	〃	竹田村	前山村 吉見村 鴨庄村 美和村 (市島町設置)					
S30.4.1	〃	佐治町	芦田村 神楽村 遠阪村 (青垣町設置)					
S30.7.21	〃	上久下村	久下村 小川村 (山南町設置)					
S30.7.23	〃	成松町	生郷村 葛野村 沼貫村 幸世村 (氷上町設置)					
S32.3.31	〃	山南町	和田村 (山南町設置)					
H16.11.1	〃	柏原町	氷上町 青垣町 春日町 山南町 市島町 (市制施行)					
市の概要								
【主な産業・経済等】				【主な観光・文化・歴史】				
・主に農業(米、野菜、大納言小豆、黒大豆、山の芋、栗など)・林業・製造業 ・丹波市ブランド「丹波大納言小豆」など、丹波市地域資源の活用と農商工連携による新規起業への支援、企業誘致の推進				・ちーたんの館、恐竜発掘現場 ・柏原藩陣屋跡・たんば黎明館 ・興禅寺・黒井城跡 ・丹波もみじめぐり(高源寺、円通寺、石倉寺ほか) ・氷上回廊水分れフィールドミュージアム・植野記念美術館				
【花】	かたくり	【木】	もみじ	【鳥】	-			
【主な郷土出身者】				【マスコット】				
・(故)有田 喜一(元文部・国務大臣) ・(故)細見 綾子(俳人) ・江上 剛(作家) ・小南 泰葉(シンガーソングライター) ・佐々木 恭介(元近鉄バファローズ監督・選手) ・笹倉鉄平(画家)・新木宏典(俳優)				丹波竜のちーたん 				

丹(まごころ)の里

区 分		令和2(2020)年度決算	令和3(2021)年度決算	令和4(2022)年度決算
歳 入	入	42,468,653 千円 (13.5 %)	39,002,738 千円 (△ 8.2 %)	40,880,015 千円 (4.8 %)
	一般財源等	25,533,445 千円 (0.1 %)	27,230,869 千円 (6.6 %)	26,990,334 千円 (△ 0.9 %)
	うち地方税	7,997,084 千円 (0.1 %)	7,882,011 千円 (△ 1.4 %)	8,193,636 千円 (4.0 %)
	うち地方交付税 ※臨時財政対策債含む	11,908,938 千円 (△ 7.5 %)	13,273,891 千円 (11.5 %)	12,169,759 千円 (△ 8.3 %)
歳 出	出	40,476,893 千円 (13.4 %)	36,836,472 千円 (△ 9.0 %)	39,220,402 千円 (6.5 %)
	義務的経費	15,409,100 千円 (6.1 %)	17,627,959 千円 (14.4 %)	16,638,808 千円 (△ 5.6 %)
	うち人件費	5,693,070 千円 (16.9 %)	5,763,364 千円 (1.2 %)	5,737,404 千円 (△ 0.5 %)
	うち公債費 (うち繰上償還額)	4,520,960 千円 (△ 1.1 %)	5,180,643 千円 (14.6 %)	5,127,329 千円 (△ 1.0 %)
	うち扶助費	5,195,070 千円 (2.3 %)	6,683,952 千円 (28.7 %)	5,774,075 千円 (△ 13.6 %)
投資的経費	3,097,388 千円 (△ 37.2 %)	2,912,713 千円 (△ 6.0 %)	5,906,572 千円 (102.8 %)	
実 質 収 支	1,631,934 千円	1,942,451 千円	1,503,518 千円	
地方債現在高 (うち臨時財政対策債)	35,586,358 千円 (△ 4.2 %)	33,179,087 千円 (△ 6.8 %)	31,669,596 千円 (△ 4.5 %)	
基金現在高 (うち財政調整基金)	15,608,930 千円	16,677,719 千円	17,329,862 千円	
財政規程 ※臨時債発行可能額含む	20,459,041 千円	21,457,353 千円	20,803,586 千円	
政 指 標	経常収支比率	91.6 %	87.2 %	92.3 %
	実質赤字比率 連結実質赤字比率	—	—	—
等	実質公債費比率	(30 ~ R2) 5.7 %	(R1 ~ R3) 6.1 %	(R2 ~ R4) 6.5 %
	将来負担比率	— %	△ 27.5 %	△ 42.6 %
財 政 力 指 数	地方税徴収率	95.8 %	97.0 %	97.3 %
	財政力指数	(30 ~ R2) 0.437	(R1 ~ R3) 0.432	(R2 ~ R4) 0.433
ラスパイレス指数	97.3	96.9	96.7	

公共施設等の状況 (R5.3.31 現在) ※はR5.5.1 現在 ☆はR5.4.1 現在 上段：市町立の数							
幼稚園	※ 0/0 箇所	保育所	☆ 0/0 箇所	都市公園等数	7 箇所	介護老人保健施設	2 箇所
小学校	※ 21/21 校	認定こども園	☆ 0/13 箇所	都市計画区域内人口1人当たり (R4.3.31)	0.1 m ²	定員数	176 人
中学校	※ 6/6 校	病院	0/3 箇所	地域包括支援センター	☆ 4 箇所	通所介護事業所	11 箇所
義務教育学校 (小中一貫(9年))	※ 0/0 校	診療所	3/79 箇所	特別養護老人ホーム	9 箇所	道路改良率 (R5.3.31)	54.2 %
高等学校	※ 0/3 校	公民館	0 箇所	定員数	520 人	道路舗装率 (R5.3.31)	86.2 %
中等教育学校 (中高一貫(6年))	※ 0/0 校	体育館	7 箇所	養護老人ホーム	3 箇所	定員数	160 人
特別支援学校	※ 0/1 校	図書館	6 箇所	ケアハウス	2 箇所	定員数	58 人
						生活排水処理率 (R5.3.31)	99.5 %

人口等の推移	独自の人口対策
	<p>1. 子育て支援策</p> <ul style="list-style-type: none"> 子育て中の保護者とその子どもの仲間づくりを行うサークルの活動経費を補助する、みんなで子育て・親子活動補助金の交付 市内保育所と公立幼稚園を幼保一元化し、幼保連携型認定こども園として整備し、保護者の就業状況に関係なく均一で質の高い幼児教育・保育を実施 保育料保護者負担金における国徴収基準額の3割軽減の実施 ハッピーパス応援ギフト事業 ・妊娠確定前診察費助成事業 ・ハッピーパス手当 若者定住奨励金 ・妊産婦応援タクシー事業 ・子育て支援サイト「むぎゅっと!はぐすたー」 <p>2. 高齢者支援策</p> <ul style="list-style-type: none"> 高齢者外出支援事業 (70歳以上の方にバス・デマンド(予約)型乗合タクシー・タクシー共通利用券を交付(対象要件あり)) <p>3. 医療制度</p> <ul style="list-style-type: none"> 高校3年生までの医療費を所得制限なしで無料化 医療介護情報連携システム(ちーたんネット)により医療機関や、薬局、介護事業所をネットワークで結び、調剤情報をはじめとする患者や利用者の医療や介護に関する情報を参加事業者で共有) <p>4. その他</p> <ul style="list-style-type: none"> 福祉人材確保対策補助金(U・Iターン者、新規卒者等を対象とした就職奨励金、継続奨励金、資格取得費用・引越費用の補助及び家賃補助) 丹波移住フェスの運営 移住定住ポータルサイト「TURN WAVE」 若者世帯への定住補助金(マイホーム取得補助・引越費用補助・特定公共賃貸住宅家賃補助)

丹波

【地域の将来像（地域ビジョン）】

○人と自然の“環(わ)”が広がる淡路島 ～「はじまりの島」から はじめらんか～

【めざす都市像（地域像）】

- 持続可能な暮らしと環境の島
- 食とエネルギーを生み出す島
- 危機や災害から生き残る島
- 観光客や移住者と共に発展する島
- 全ての人が誇りを持って生きる島

【洲本総合庁舎】

〒656-0021

所在地

洲本市塩屋2-4-5

TEL

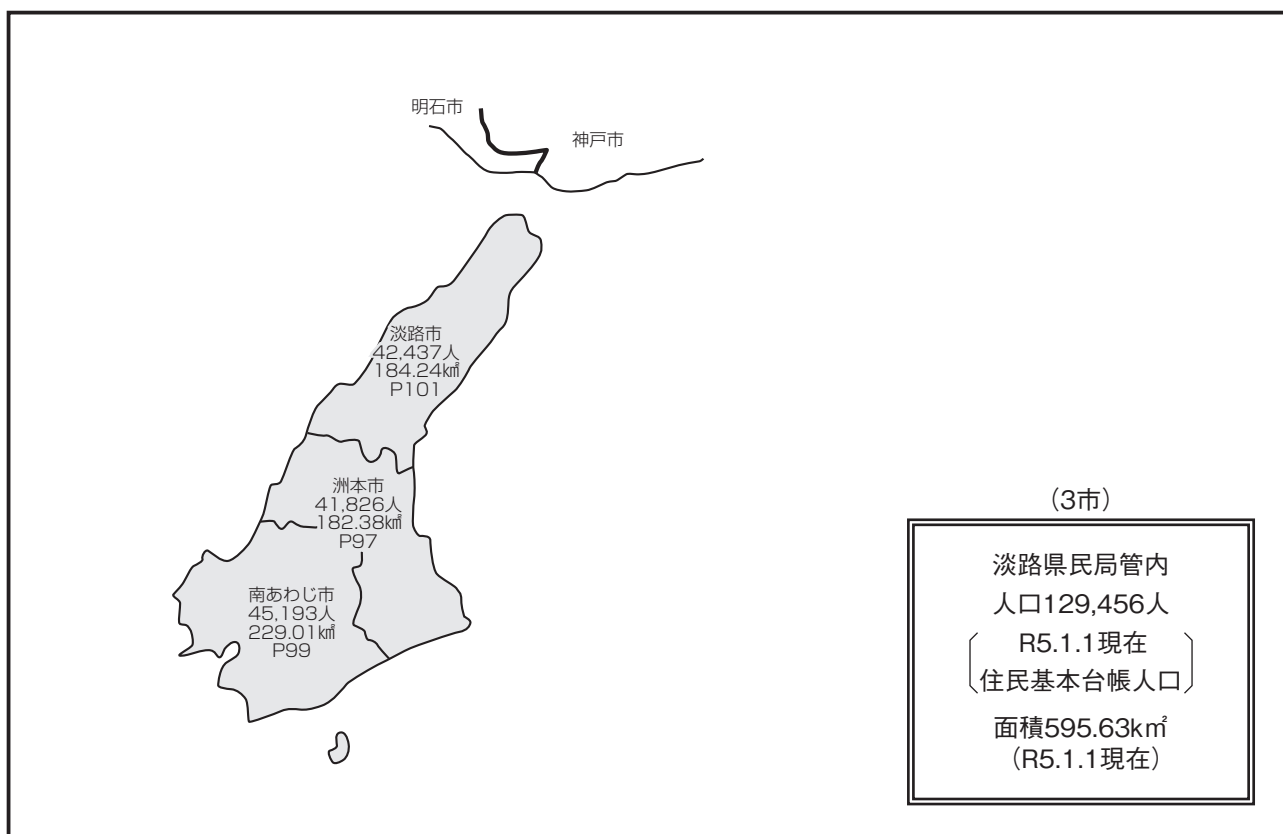
(0799)22-3541(代表)

(庁舎まで)

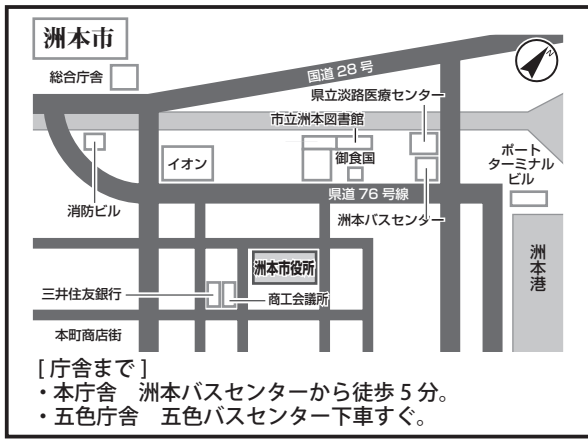
- ・洲本高速バスセンターから徒歩約10分
- ・淡路島中央スマートインターチェンジから車で約10分
- ・洲本インターチェンジから車で約10分



【淡路県民局管内図】



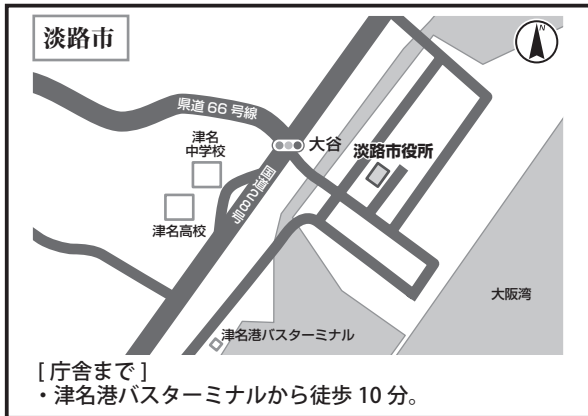
【市庁舎付近案内図一覧(淡路県民局管内)】




〒656-8686(個) 洲本市本町三丁目4番10号
TEL (0799)22-3321



〒656-0492(個) 南あわじ市市善光寺22番地1
TEL (0799)43-5001



〒656-2292(個) 淡路市生穂新島8番地
TEL (0799)64-0001

すもとし 洲本市		ホームページアドレス	https://www.city.sumoto.lg.jp							
		Eメールアドレス	info@city.sumoto.lg.jp							
洲本市章	団体コード	282057		区分	H27国調	R2国調	R5.1.1現在 住基台帳			
	所在地	656-8686 (個) (すもとしほんまち) 洲本市本町三丁目 4番10号		人口 (増減率)	44,258人 (△6.3%)	41,236人 (△6.8%)	41,826人 (△1.1%)			
				世帯数 (増減率)	18,081世帯 (△2.0%)	17,792世帯 (△1.6%)	20,257世帯 (0.3%)			
市章の由来	TEL	(0799)22-3321		(R2国調) 産業別 就業人口	第1次産業	1,885人	(10.5%)			
往古海浜の洲にできたことに ちなみ「洲浜の紋」を表す。	FAX	(0799)24-1722 (総務部総務課)			第2次産業	3,811人	(21.3%)			
					第3次産業	12,197人	(68.2%)			
				総数	18,693人 ※その他分類含む					
洲本市長 R4.3.19 就任 R8.3.18 満了 (1) 期目  うえさき かつのり 上崎 勝規 (S30.4.10生)	役職	氏名	就任 年月日	面積 (R5.1.1)		182.38km ²				
	副市長	氏名	はまべ まなぶ 浜辺 学 (S30.2.3生)	R4.4.1 [2期目]	人口密度 (R2国調)		226.1人/km ²			
		氏名	—	—	年少人口割合 (R2国調)		10.6%			
		氏名	—	—	老年人口割合 (R2国調)		37.1%			
	議長	氏名	ささだ まもる 笹田 守 (S22.10.17生)	R5.3.27	住基台帳のうち 外国人住民 (R5.1.1)		394人			
		氏名	たかしま くみこ 高島 久美子 (S35.6.1生)	R5.3.27	昼夜間人口比率 (R2国調)		103.1%			
	副議長	氏名	—	—	転入者数 A	転出者数 B	転入超過数 A-B (R5.1.1~R5.12.31)			
		氏名	—	—	1,226人	1,285人	△59人			
					未就学児待機児童数 (R5.4.1現在)		要介護認定率 (R5.4.30現在)			
					5人		21.2%			
沿革		議員 (任期 R8.3.18 まで)								
				条例定数		現員 (うち女性)				
				18人		18人 (3人)				
				政党別等議員数 (うち女性)						
S15. 2.11 市制施行 (洲本市)				日本共産党		2人 (0人)				
S22. 1.20 編入 上灘村 (洲本市)				公明党		2人 (1人)				
S30. 3.31 〃 由良町 中川原村 安乎村 (洲本市)				自由民主党		1人 (0人)				
S31. 9.30 合体 都志町 鮎原村 広石村 鳥飼村 堺村 (五色町)				無所属		13人 (2人)				
S32. 7. 5 編入 広田村の一部 (洲本市)										
H18. 2.11 合体 洲本市 五色町										
				選挙人名簿登録者数 (R5.9.1現在)						
				男	女	計				
				16,970人	19,015人	35,985人				
				職員数						
				区分	R5.4.1現在	人口千人当たり				
				全職員	423人	10.1人				
				うち普通会計 部門職員	370人	8.8人				
				うち一般行政 部門職員	325人	7.8人				
				法令等に基づく主な地域指定の状況 (R5.4.1現在) ○: 該当、-: 非該当						
				過疎地域 (全部)	過疎地域 (一部)	辺地	離島地域	豪雪地域	特定農山村 地域	振興山村
				○	-	○	-	-	○	○
市の概要				ふるさと納税の主な返礼品						
【主な産業・経済等】		【主な観光・文化・歴史】		マイナンバーカード保有率 R6.1.31現在						
・農業: 玉ねぎ、米、和牛(淡路牛)、牛乳等 ・漁業: 魚介類(ちりめんじゃこ、サワラ、ウニ、アワビ)、海苔等 ・工業: 精密機器、弱電、鉄鋼業		・観光: 海水浴場(大浜海水浴場、新都志海水浴場)、洲本温泉、高田屋嘉兵衛公園 ・歴史・文化: 洲本城跡、旧益習館庭園、淡路文化史料館、高田屋顕彰館(菜の花ホール)等								
【花】	水仙・菜の花	【木】	松	75.0%						
【主な郷土出身者】		【マスコット】		なのは 						
・(故)阿久 悠(作詞家) ・(故)直原 玉青(南画家) ・(故)三島 徳七(MK鋼発明者) ・大地 真央(女優) ・キムラ 緑子(女優) ・堀井 雄二(ゲームデザイナー) ・朝比奈 彩(モデル・タレント)										



豊かな自然とやさしさあふれる暮らし共創都市・洲本

区 分	令和2(2020)年度決算	令和3(2021)年度決算	令和4(2022)年度決算
歳 入	36,387,919 千円 (40.3%)	39,552,937 千円 (8.7%)	27,736,676 千円 (△29.9%)
一 般 財 源 等	15,385,155 千円 (1.1%)	16,206,146 千円 (5.3%)	16,106,425 千円 (△0.6%)
うち 地方 税	5,724,568 千円 (△3.8%)	5,678,604 千円 (△0.8%)	5,846,716 千円 (3.0%)
うち 地方 交付 税 ※臨時財政対策債含む	6,890,691 千円 (△0.2%)	7,600,161 千円 (10.3%)	7,052,472 千円 (△7.2%)
歳 出	36,203,880 千円 (41.4%)	38,883,260 千円 (7.4%)	26,947,278 千円 (△30.7%)
義 務 的 経 費	11,110,241 千円 (1.5%)	12,555,622 千円 (13.0%)	11,820,693 千円 (△5.9%)
うち 人 件 費	3,900,018 千円 (7.1%)	3,931,058 千円 (0.8%)	3,920,500 千円 (△0.3%)
うち 公 債 費 (うち繰上償還額)	3,476,941 千円 (△6.2%) (0 千円)	3,789,669 千円 (9.0%) (372,927 千円)	3,364,205 千円 (△11.2%) (0 千円)
うち 扶 助 費	3,733,282 千円 (3.7%)	4,834,895 千円 (29.5%)	4,535,988 千円 (△6.2%)
投 資 的 経 費	3,000,376 千円 (26.9%)	3,433,405 千円 (14.4%)	3,336,696 千円 (△2.8%)
実 質 収 支	102,586 千円	587,436 千円	722,566 千円
地 方 債 現 在 高 (うち臨時財政対策債)	29,574,228 千円 (△3.4%) (9,136,646 千円)	28,693,884 千円 (△3.0%) (9,029,525 千円)	27,753,268 千円 (△3.3%) (8,419,529 千円)
基 金 現 在 高 (うち財政調整基金)	7,387,956 千円 (2,572,678 千円)	8,971,779 千円 (2,633,448 千円)	7,448,888 千円 (2,940,980 千円)
財 政 規 模 ※臨時債発行可能額含む	12,905,817 千円	13,253,475 千円	13,056,257 千円
政 指 標 等			
経 常 収 支 比 率	92.6 %	84.6 %	94.3 %
実 質 赤 字 比 率	—	—	—
結 算 実 質 赤 字 比 率	—	—	—
実 質 公 債 費 比 率	(30～R2) 14.3 %	(R1～R3) 14.0 %	(R2～R4) 13.4 %
将 来 負 担 比 率	62.8 %	45.6 %	45.1 %
地 方 税 徴 収 率	96.5 %	97.9 %	97.7 %
財 政 力 指 数	(30～R2) 0.486	(R1～R3) 0.478	(R2～R4) 0.473
ラ ス パ イ レ ス 指 数	99.6	99.9	99.6

公共施設等の状況(R5.3.31現在) ※はR5.5.1現在 ☆はR5.4.1現在 上段：市町立の数							
幼 稚 園	※ $\frac{1}{2}$ 箇所	保 育 所	☆ $\frac{8}{8}$ 箇所	都 市 公 園 等 数	4 箇所	介 護 老 人 保 健 施 設	1 箇所
小 学 校	※ $\frac{13}{13}$ 校	認 こ ど も 定 園	☆ $\frac{1}{4}$ 箇所	都 市 計 画 区 域 内 人 口 1 人 当 た り (R4.3.31)	3.1 m ²	定 員 数	100 人
中 学 校	※ $\frac{5}{6}$ 校	病 院	$\frac{0}{3}$ 箇所	地 域 包 括 支 援 セ ン タ ー	☆ 1 箇所	通 所 介 護 事 業 所	8 箇所
義 務 教 育 学 校 (小中一貫(9年))	※ $\frac{0}{0}$ 校	診 療 所	$\frac{4}{54}$ 箇所	特 別 養 護 老 人 ホ ー ム	8 箇所	道 路 改 良 率 (R5.3.31)	31.5 %
高 等 学 校	※ $\frac{0}{3}$ 校	公 民 館	13 箇所	定 員 数	408 人	道 路 舗 装 率 (R5.3.31)	84.7 %
中 等 教 育 学 校 (中高一貫(6年))	※ $\frac{0}{0}$ 校	体 育 館	4 箇所	養 護 老 人 ホ ー ム	2 箇所	上 水 道 等 普 及 率 (R4.3.31)	99.89 %
特 別 支 援 学 校	※ $\frac{0}{1}$ 校	図 書 館	2 箇所	ケ ア ハ ウ ス	1 箇所	生 活 排 水 処 理 率 (R5.3.31)	70.4 %
				定 員 数	30 人		

人口等の推移	独自の人口対策
<p>人口等の推移の棒グラフと折線グラフ。1965年から2020年までの人口、年少人口割合、老年人口割合を示す。</p>	<p>1. 子育て支援策</p> <ul style="list-style-type: none"> 子育て応援タクシー利用料金助成(妊娠中の方や子どもが1歳になるまでの期間、タクシー利用料金の一部を助成) 子育て総合支援拠点(妊娠前から子育て期まで、様々な悩みや不安を専門職に相談できる) 母子健康包括支援センター 産前・産後サポート「ままくらぶ」(妊産婦等が抱える悩みを、地域の身近な場所で気兼ねなく相談できる) おもつ用ゴミ袋配布(出生届けを済ませた方に、おもつ用ゴミ袋をお渡し) 知育用品の配布(出生届けを済ませた方に、知育用品をお渡し) すもとっ子[∞](無期限)塾(大学生や有識者等が中学校へ出前講座等を実施し、将来を考えるきっかけづくりにつなげる) すもとっ子MANABIプロジェクト(地域の高齢者等の豊かな知恵や技術を、子どもたちに伝える) アスリートネットワークプロジェクト(トップアスリートとの交流を通して、子どもたちに夢と希望と感動を伝える) <p>2. 高齢者支援策</p> <ul style="list-style-type: none"> GENKIすもとプロジェクト(いつまでも健康で元気に洲本市に住み続けるため、各種介護予防や高齢者生活支援等を実施) <p>3. 医療制度(福祉医療)</p> <ul style="list-style-type: none"> 0歳児から18歳まで通院・入院医療費が無料(0歳児以外は所得制限等の条件あり) 福祉医療制度と他の公費負担医療制度の併用助成(償還払い) <p>4. その他</p> <ul style="list-style-type: none"> 域学連携事業を通じた関係人口創出・拡大事業(島外の大学と連携し、関係人口を増やす取り組み) <p>参考 URL : https://bankalanka.com/</p>

淡路

みなみあわじし 南あわじ市		ホームページアドレス	https://www.city.minamiawaji.hyogo.jp/							
		Eメールアドレス	minamiawaji@city.minamiawaji.hyogo.jp							
南あわじ市章	団体コード	282243		区分	H27国調	R2国調	R5.1.1現在 住基台帳			
	所在地	656-0492 (個) (みなみあわじしいちぜんこうじ) 南あわじ市市善光寺 22番地1		人口 (増減率)	46,912人 (△5.9%)	44,137人 (△5.9%)	45,193人 (△1.4%)			
				世帯数 (増減率)	16,968世帯 (△0.1%)	17,047世帯 (0.5%)	19,881世帯 (0.5%)			
市章の由来	TEL	(0799)43-5001		(R2国調) 産業別 就業人口	第1次産業	5,216人	(22.9%)			
淡路島の形と南あわじ市の「A」 を囲む輪は、ふれあいと共生をイ メージし、自然の恵みを緑で、希 望・躍進を青で表現している。	FAX	(0799)43-5101 (総務企画部総務課)			第2次産業	4,862人	(21.4%)			
					第3次産業	12,688人	(55.7%)			
					総数	23,737人	※その他分類含む			
南あわじ市長 R3.2.13 就任 R7.2.12 満了 (2) 期目	役職	氏名	就任 年月日	面積 (R5.1.1)	229.01km ²					
	副市長	喜田 憲和 (S35.10.11生)	R5.8.30 [1期目]	人口密度 (R2国調)	192.7人/km ²					
		—	—	年少人口割合 (R2国調)	11.9%					
	議長	いんべ ひさのぶ 印部 久信 (S21.8.13生)	R5.11.21	老年人口割合 (R2国調)	36.7%					
		副議長	ほうじょうし つ こ 北条 志津子 (S28.10.13生)	R5.11.21	住基台帳のうち 外国人住民 (R5.1.1)	625人				
					昼夜間人口比率 (R2国調)	97.1%				
					転入者数 A	転出者数 B	転入超過数 A-B (R5.1.1~R5.12.31)			
				851人	1,059人	△208人				
				未就学児待機児童数 (R5.4.1現在)	要介護認定率 (R5.4.30現在)					
				0人	19.8%					
				議員 (任期 R7.11.10 まで)						
				条例定数	現員 (うち女性)					
				18人	17人 (4人)					
				政党別等議員数 (うち女性)						
				日本共産党	1人 (1人)					
				公明党	1人 (0人)					
				無所属	15人 (3人)					
				選挙人名簿登録者数 (R5.9.1現在)						
				男	女	計				
				18,191人	19,792人	37,983人				
				職員数						
				区分	R5.4.1現在	人口千人当たり				
				全職員	464人	10.3人				
				うち普通会 計部門職員	426人	9.4人				
				うち一般行 政部門職員	346人	7.7人				
				法令等に基づく主な地域指定の状況 (R5.4.1現在) ○: 該当、-: 非該当						
				過疎地域 (全部)	過疎地域 (一部)	辺地	離島地域	豪雪地域	特定農山村 地域	振興山村
				-	○	○	○	-	○	○
				ふるさと納税の主な返礼品				マイナンバーカード保有率 R6.1.31現在		
				淡路島たまねぎ、淡路島3年と らふぐ、淡路ビーフ、鱧、淡路手 延べ素麺、乳製品、ちりめん・ くぎ煮、宿泊券ほか				77.1%		
				【主な郷土出身者】				【マスコット】		
				・(故)永田 秀次郎(政治家・俳人) ・(故)鶴澤 友路(義太夫節・人間国宝) ・竹本 駒之助(義太夫節・人間国宝) ・上沼 恵美子(タレント) ・正木 健人(柔道家・パラ五輪金メダリスト) ・清川 あさみ(アーティスト) ・照強 翔輝(力士)				子育て応援シンボル キャラクター 「ゆめるん」 		
				沿革						
				S30.4.3 合体 榎列村 八木村 市村 神代村(三原町設置)						
				S30.4.7 〃 賀集村 北阿万村 阿万町 灘村(南淡町設置)						
				S30.4.29 〃 南淡町 福良町 沼島村						
				S32.6.1 編入 倭文村の一部(三原町)						
				S32.7.1 〃 倭文村の一部(三原町)						
				〃 湊町 松帆村 津井村 伊加利村 阿那賀村 志知村(西淡町設置)						
				S32.7.10 〃 広田村 倭文村(緑村設置)						
				S32.10.1 〃 志知村の一部(三原町)						
				S35.4.1 町制施行(緑町)						
				H17.1.11 合体 緑町 西淡町 三原町 南淡町(市制施行)						
				市の概要						
				【主な産業・経済等】		【主な観光・文化・歴史】				
				・温暖な気候と恵まれた地理的条件を活かした 農業 ・臨海地域での漁船漁業や海面養殖漁業 ・日本三大瓦の一つである淡路瓦を中心に酒造 業、農産加工業		・鳴門のうず潮や瀬黒岩水仙郷、 名勝「慶野松原」などの景勝地、 温泉宿泊施設、海水浴場など ・500年の歴史を誇る淡路人形浄 瑠璃、くにおみ神話やおのころ 島神社、だんじり唄、地域の郷 土芸能など				
				【花】	日本水仙	【木】	黒松			
				【鳥】	-					

だから住みたい南あわじ ～人がつながる 笑顔あふれる ふるさとづくり～

区 分	令和2(2020)年度決算	令和3(2021)年度決算	令和4(2022)年度決算	
歳 入	32,873,730 千円 (18.4 %)	31,802,923 千円 (△ 3.3 %)	33,976,646 千円 (6.8 %)	
一 般 財 源 等	19,374,177 千円 (5.1 %)	19,533,124 千円 (0.8 %)	19,725,301 千円 (1.0 %)	
うち 地 方 税	5,648,078 千円 (△ 1.3 %)	5,515,153 千円 (△ 2.4 %)	5,797,452 千円 (5.1 %)	
うち 地 方 交 付 税 ※臨時財政対策債含む	9,894,255 千円 (0.9 %)	10,369,351 千円 (4.8 %)	9,752,497 千円 (△ 5.9 %)	
歳 出	32,093,543 千円 (18.9 %)	30,539,268 千円 (△ 4.8 %)	32,906,027 千円 (7.7 %)	
義 務 的 経 費	11,790,838 千円 (4.2 %)	13,085,501 千円 (11.0 %)	12,572,412 千円 (△ 3.9 %)	
うち 人 件 費	4,646,048 千円 (25.7 %)	4,706,814 千円 (1.3 %)	4,671,854 千円 (△ 0.7 %)	
うち 公 債 費 (うち繰上償還額)	3,744,412 千円 (△ 7.2 %) (471,339 千円)	3,734,801 千円 (△ 0.3 %) (453,120 千円)	3,884,750 千円 (4.0 %) (603,535 千円)	
うち 扶 助 費	3,400,378 千円 (△ 5.1 %)	4,643,886 千円 (36.6 %)	4,015,808 千円 (△ 13.5 %)	
投 資 的 経 費	2,814,194 千円 (△ 21.0 %)	4,387,097 千円 (55.9 %)	6,209,035 千円 (41.5 %)	
実 質 収 支	661,079 千円	1,171,511 千円	994,159 千円	
地 方 債 現 在 高 (うち臨時財政対策債)	31,319,361 千円 (△ 3.7 %) (10,572,993 千円)	31,214,909 千円 (△ 0.3 %) (9,988,064 千円)	32,538,406 千円 (4.2 %) (9,256,474 千円)	
基 金 現 在 高 (うち財政調整基金)	11,759,811 千円 (2,893,496 千円)	12,561,854 千円 (2,901,201 千円)	13,401,903 千円 (2,854,987 千円)	
財 政 規 模 ※臨時債発行可能額含む	16,015,207 千円	16,369,776 千円	15,952,374 千円	
政 指 標	経 常 収 支 比 率	93.2 %	90.5 %	92.0 %
実 質 赤 字 比 率	—	—	—	
結 算 実 質 赤 字 比 率	—	—	—	
実 質 公 債 費 比 率	(30 ~ R2) 13.6 %	(R1 ~ R3) 13.1 %	(R2 ~ R4) 13.0 %	
将 来 負 担 比 率	84.4 %	67.3 %	68.6 %	
地 方 税 徴 収 率	92.5 %	93.2 %	94.2 %	
財 政 力 指 数	(30 ~ R2) 0.407	(R1 ~ R3) 0.398	(R2 ~ R4) 0.396	
ラ ス パ イ レ ス 指 数	98.1	98.6	98.2	

公共施設等の状況(R5.3.31現在) ※はR5.5.1現在 ☆はR5.4.1現在 上段：市町立の数							
幼 稚 園	※ 3/4 箇所	保 育 所	☆ 9/9 箇所	都 市 公 園 等 数	7 箇所	介 護 老 人 保 健 施 設	2 箇所
小 学 校	※ 15/15 校	認 こ ど も 定 園	☆ 2/5 箇所	都 市 計 画 区 域 内 人 口 1 人 当 た り (R4.3.31)	4.8 m ²	定 員 数	165 人
中 学 校	※ 5/5 校	病 院	0/5 箇所	地 域 包 括 支 援 セ ン タ ー	☆ 1 箇所	通 所 介 護 事 業 所	11 箇所
義 務 教 育 学 校 (小中一貫(9年))	※ 0/0 校	診 療 所	5/42 箇所	特 別 養 護 老 人 ホ ー ム	12 箇所	道 路 改 良 率 (R5.3.31)	52.5 %
高 等 学 校	※ 0/1 校	公 民 館	22 箇所	定 員 数	460 人	道 路 舗 装 率 (R5.3.31)	89.5 %
中 等 教 育 学 校 (中高一貫(6年))	※ 0/0 校	体 育 館	9 箇所	養 護 老 人 ホ ー ム	1 箇所	定 員 数	100 人
特 別 支 援 学 校	※ 0/0 校	図 書 館	1 箇所	ケ ア ハ ウ ス	1 箇所	定 員 数	70 人
						上 水 道 等 普 及 率 (R4.3.31)	99.80 %
						生 活 排 水 処 理 率 (R5.3.31)	87.7 %

人口等の推移	独自の人口対策
<p>1965 1970 1975 1980 1985 1990 1995 2000 2005 2010 2015 2020</p> <p>人口 年少人口割合 老年人口割合</p>	<p>1. 子育て支援策</p> <ul style="list-style-type: none"> ・子育て応援コンソーシアム ・アフタースクール事業 <p>2. 高齢者支援策</p> <ul style="list-style-type: none"> ・高齢者等元気活躍推進事業 ・敬老祝金の支給 ・いきいき百歳体操、かみかみ百歳体操、しゃぎしゃぎ百歳体操、出前講座など介護予防事業の実施 ・コミュニティバスの運賃助成 ・配食サービスの実施 ・介護用品の支給 ・市営温浴施設の利用料軽減 ・金婚長寿祝福式の開催 ・高齢者大学の開催 ・老人クラブへの助成 ・集いの場への助成 ・緊急通報体制の整備 ・インフルエンザワクチンの接種費用助成 <p>3. 医療制度</p> <ul style="list-style-type: none"> ・高校生までの医療費無料化(所得制限あり) ・住民健診における特定健診費用の無料化 <p>4. その他</p> <ul style="list-style-type: none"> ・通勤・通学者交通費助成 ・新婚世帯家賃補助 ・縁結び事業補助 ・マイホーム取得事業補助 ・多世代同居・近居支援事業補助 ・結婚新生活支援事業補助 ・移住支援補助 ・定住促進空き家活用支援事業補助 ・保育士確保対策事業補助 ・介護・看護人材確保事業補助 ・奨学金等返済支援事業補助 ・起業等及び空き家等活用支援事業補助

淡路

あ わ じ し 淡 路 市		ホームページアドレス	http://www.city.awaji.lg.jp/				
		Eメールアドレス	awaji_hishokouhou@city.awaji.lg.jp				
淡路市章	団体コード	282260		区分	H27国調	R2国調	R5.1.1現在 住基台帳
	所在地	656-2292 (個) (あわじしくほにいじま) 淡路市生穂新島8番地		人口 (増減率)	43,977人 (△5.3%)	41,967人 (△4.6%)	42,437人 (△0.7%)
				世帯数 (増減率)	17,451世帯 (0.1%)	17,494世帯 (0.2%)	20,337世帯 (0.8%)
市章の由来	TEL	(0799)64-0001		(R2国調) 産業別 就業人口	第1次産業	3,005人	(15.4%)
A w a j i の「A」をデザインし、明石海峡大橋もイメージしている。	FAX	(0799)64-2500 (総務部総務課)			第2次産業	3,965人	(20.4%)
					第3次産業	12,486人	(64.2%)
					総数	19,876人	※その他分類含む
淡路市長 R3.5.8 R7.5.7 (5)	就任満了期目	役職	氏名	就任年月日	面積 (R5.1.1)		184.24km ²
		副市長	山名 実 (S34.8.7生)	R3.8.10 [1期目]	人口密度 (R2国調)		227.7人/km ²
			富永 奈緒美 (S36.1.11生)	R5.10.1 [1期目]	年少人口割合 (R2国調)		10.8%
			—	—	老年人口割合 (R2国調)		39.0%
		議長	土井 晴夫 (S24.10.15生)	R5.8.8	住基台帳のうち 外国人住民 (R5.1.1)		495人
副議長	富永 康文 (S44.5.10生)	R5.8.8	昼夜間人口比率 (R2国調)		98.7%		
				転入者数 A	1,115人	転出者数 B	1,169人
				転入超過数 A-B (R5.1.1~R5.12.31)		△54人	
				未就学児待機児童数 (R5.4.1現在)		要介護認定率 (R5.4.30現在)	
				0人		19.6%	
				議員 (任期 R7.7.31 まで)			
				条例定数		現員 (うち女性)	
				18人		18人 (1人)	
				政党別等議員数 (うち女性)			
				公明党		2人 (0人)	
				日本共産党		2人 (0人)	
				無所属		14人 (1人)	
				選挙人名簿登録者数 (R5.9.1現在)			
				男	17,154人	女	18,945人
				計	36,099人		
				職員数			
				区分	R5.4.1現在	人口千人当たり	
				全職員	421人	9.9人	
				うち普通会計部門職員	385人	9.1人	
				うち一般行政部門職員	341人	8.0人	
				法令等に基づく主な地域指定の状況 (R5.4.1現在) ○: 該当、-: 非該当			
				過疎地域 (全部)	○	過疎地域 (一部)	-
				辺地	○	離島地域	-
				豪雪地域	-	特定農山村地域	-
				振興山村	-	-	
市の概要		【主な産業・経済等】		【主な観光・文化・歴史】			
		・花き栽培をはじめとした農業や畜産業、ノリ養殖やイカナゴ漁などの水産業、生産高日本一を誇る線香製造業		「国生み神話」のイザナギ・イザナミの尊をまつた「伊弉諾神宮」、国指定史跡「五斗長垣内遺跡」「舟木遺跡」			
【花】	カーネーション	【木】	ヤマザクラ	【鳥】	チドリ		
【主な郷土出身者】		【マスコット】		ふるさと納税の主な返礼品		マイナンバーカード保有率 R6.1.31現在	
・ 笹野 高史 (俳優) ・ 近本 光司 (プロ野球選手) ・ 住村 竜市朗 (格闘家) ・ 村西 良太 (プロ野球選手) ・ (故) 渡瀬 哲也 (俳優) ・ (故) 渡瀬 恒彦 (俳優) ・ (故) 原 健三郎 (元衆議院議長)				・ 淡路牛切り落とし ・ 淡路島玉ねぎ ・ 淡路ビーフ (すき焼き用) ・ 生バスタ など		76.8%	

いつかきっと帰りたくなる街づくり

区 分	令和2(2020)年度決算	令和3(2021)年度決算	令和4(2022)年度決算
歳入	34,804,200千円(17.1%)	34,039,463千円(△2.2%)	36,068,152千円(6.0%)
一般財源等	20,076,657千円(6.4%)	20,235,561千円(0.8%)	20,485,767千円(1.2%)
うち地方税	5,348,056千円(△1.4%)	5,363,421千円(0.3%)	5,666,222千円(5.6%)
うち地方交付税 ※臨時財政対策債含む	11,636,854千円(△1.9%)	12,346,386千円(6.1%)	11,562,333千円(△6.4%)
歳出	34,377,072千円(16.8%)	33,024,450千円(△3.9%)	35,843,874千円(8.5%)
義務的経費	12,451,037千円(10.6%)	13,186,422千円(5.9%)	13,681,419千円(3.8%)
うち人件費	4,423,019千円(31.6%)	4,534,797千円(2.5%)	4,460,693千円(△1.6%)
うち公債費 (うち繰上償還額)	4,786,144千円(2.2%) (638,200千円)	4,185,881千円(△12.5%) (0千円)	5,424,617千円(29.6%) (1,339,146千円)
うち扶助費	3,241,874千円(1.0%)	4,465,744千円(37.8%)	3,796,109千円(△15.0%)
投資的経費	3,714,272千円(△19.6%)	3,670,554千円(△1.2%)	4,271,748千円(16.4%)
実質収支	218,187千円	898,268千円	87,411千円
地方債現在高 (うち臨時財政対策債)	38,516,725千円(△3.5%) (10,219,805千円)	37,531,157千円(△2.6%) (9,778,410千円)	34,538,337千円(△8.0%) (8,988,770千円)
基金現在高 (うち財政調整基金)	12,629,418千円 (2,862,230千円)	15,529,008千円 (2,976,385千円)	16,901,508千円 (3,428,104千円)
標準財政規模 ※臨財債発行可能額含む	16,807,897千円	17,464,896千円	16,830,992千円
財政指標等			
経常収支比率	92.0%	88.3%	91.8%
実質赤字比率	—	—	—
連結実質赤字比率	—	—	—
実質公債費比率	(30~R2) 14.9%	(R1~R3) 14.2%	(R2~R4) 13.8%
将来負担比率	140.9%	101.2%	74.5%
地方税徴収率	94.4%	95.5%	96.3%
財政力指数	(30~R2) 0.354	(R1~R3) 0.351	(R2~R4) 0.355
ラスパイレス指数	98.8	98.3	97.8

公共施設等の状況(R5.3.31現在) ※はR5.5.1現在 ☆はR5.4.1現在 上段：市町立の数							
幼稚園	※ 0/0 箇所	保育所	☆ 7/9 箇所	都市公園等数	8 箇所	介護老人保健施設	2 箇所
小学校	※ 11/11 校	認可子ども園	☆ 3/5 箇所	都市計画区域内人口1人当たり(R4.3.31)	77.0 m ²	定員数	160 人
中学校	※ 5/5 校	病院	0/3 箇所	地域包括支援センター	☆ 1 箇所	通所介護事業所	8 箇所
義務教育学校(小中一貫(9年))	※ 0/0 校	診療所	3/63 箇所	特別養護老人ホーム	8 箇所	道路改良率(R5.3.31)	36.7%
高等学校	※ 0/2 校	公民館	14 箇所	定員数	433 人	道路舗装率(R5.3.31)	79.7%
中等教育学校(中高一貫(6年))	※ 0/0 校	体育館	15 箇所	養護老人ホーム	1 箇所	定員数	168 人
特別支援学校	※ 0/0 校	図書館	2 箇所	ケアハウス	2 箇所	定員数	130 人
						生活排水処理率(R5.3.31)	84.7%

人口等の推移	独自の人口対策
	<p>1. 子育て支援策</p> <ul style="list-style-type: none"> ・赤ちゃん未来の宝物事業（出産祝い金を支給） ・新婚新生活支援事業（新婚世帯への経済的支援、少子化対策のため住居費及び引越し費用の一部を補助） <p>2. 高齢者支援策</p> <ul style="list-style-type: none"> ・福祉タクシー等利用助成事業（タクシーの乗車料金やコミバス回数券の購入代金の半分を助成） ・外出支援サービス事業（リフト付き車両、ストレッチャー装着等の車両で利用者の居宅と医療機関の間を巡回） ・達者で長生き運動支援事業（市内のプール・温泉の利用料の支援） <p>3. 医療制度</p> <ul style="list-style-type: none"> ・乳幼児等・子ども医療費助成事業（中学3年生までの医療費を無償化/所得制限あり） ・妊婦健康診査費の助成（妊婦健康診査の受診に必要な費用の助成） <p>4. その他</p> <ul style="list-style-type: none"> ・企業立地奨励金制度（企業の立地を促進するための、奨励金及び助成金を交付） ・移住者相談サポート窓口の設置 ・生活観光バスの運行

淡路