市町の概要（あいうえお順索引）

【ア行】

アイオイシ　相生市…… 63
アカシシ　明石市…… 27
アコウシ　赤穂市…… 67
アサゴシ　朝来市…… 83
アシヤシ　芦屋市…… 11
アマガサキシ　尼崎市……　7
アワジシ　淡路市……　101
イタミシ　伊丹市…… 15
イチカワチョウ　市川町…… 57
イナガワチョウ　猪名川町…… 23
イナミチョウ　稲美町…… 33
オノシ　小野市…… 43

【カ行】

カコガワシ　加古川市…… 29
カサイシ　加西市…… 45
カトウシ　加東市…… 47
カミカワチョウ　神河町…… 55
カミゴオリチョウ　上郡町…… 73
カミチョウ　香美町…… 85
カワニシシ　川西市…… 19
コウベシ　神戸市……　3

【サ行】

ササヤマシ　篠山市…… 91
サヨウチョウ　佐用町…… 75
サンダシ　三田市…… 21
シソウシ　宍粟市…… 69
シンオンセンチョウ　新温泉町…… 87
スモトシ　洲本市…… 97

【タ行】

タイシチョウ　太子町…… 71
タカサゴシ　高砂市…… 31
タカチョウ　多可町…… 49
タカラヅカシ　宝塚市…… 17
タツノシ　たつの市…… 65
タンバシ　丹波市…… 93
トヨオカシ　豊岡市…… 79

【ナ行】

ニシノミヤシ　西宮市…… 9

ニシワキシ　西脇市…… 39

【ハ行】

ハリマチョウ　播磨町…… 35

ヒメジシ　姫路市…… 53

フクサキチョウ　福崎町…… 59

【マ行】

ミキシ　三木市…… 41

ミナミアワジシ　南あわじ市…… 99

【ヤ行】

ヤブシ　養父市…… 81

神戸県民センター

ホームページアドレス	http://web.pref.hyogo.jp/area/kobe/

【地域の将来像（地域ビジョン）】

○人々が集い、喜びと感動が共有できる「楽しいまち・神戸」をめざそう

【めざす都市像（地域像）】

○誰もが主役になれるまちー市民自律都市・神戸ー

○世界に挑戦できるまちーフロンティア都市・神戸ー

○感動を分かち合い、癒されるまちーコミュニケーション都市・神戸ー

【神戸総合庁舎】

〒650－0004
所在地
神戸市中央区中山手通6－1－1

ＴＥＬ
（078）361－8614（総務防災課）
各事務所へは直通電話でお願いします。

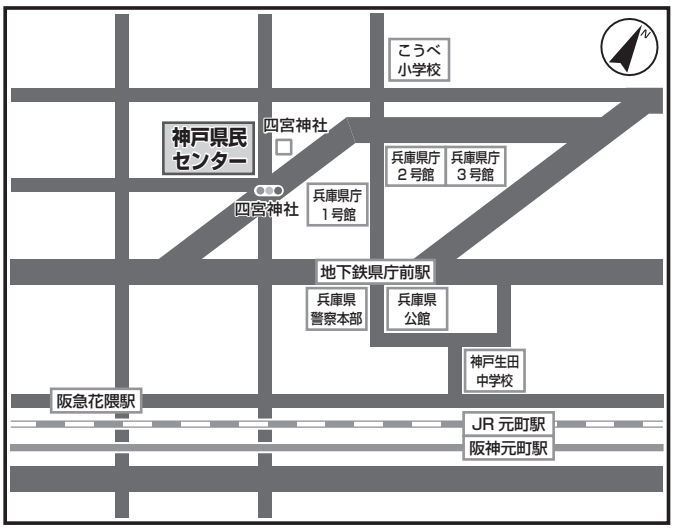

（庁舎まで）
【電車を利用の場合】
・市営地下鉄西神・山手線県庁前（西出口）から北西へ徒歩約５分
・阪急花隈駅（東口）から北東へ徒歩約10分
・JR元町駅（西口）から北西へ徒歩約15分
【車の場合】
山手幹線「四宮神社」交差点北側すぐ

【神戸県民センター管内図】

（１市）

神戸県民センター管内
人口1,547,850人
（H28.1.1現在
住民基本台帳人口）
面積557.02㎢
（H27.10.1現在）

【 市庁舎付近案内図一覧（神戸県民センター管内）】

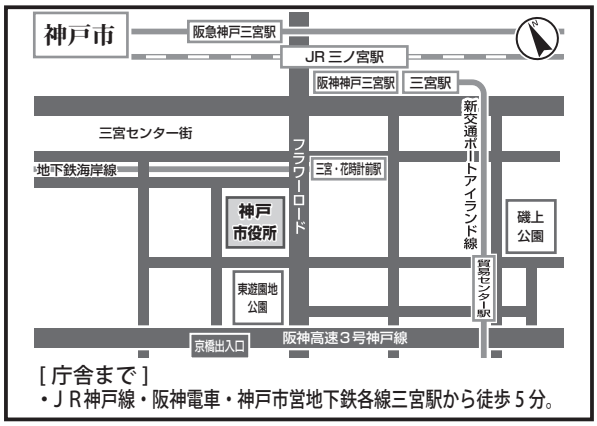

〒650－8570（個） 神戸市中央区加納町6丁目5番1号
TEL （078）331－8181

神戸市（こうべし）

ホームページアドレス	http://www.city.kobe.lg.jp/
Eメールアドレス	toshiseisaku@office.city.kobe.lg.jp

神戸市章

市章の由来

神戸の旧かな遣いである「カウベ」のカの字を図案化したもの。

団体コード	281000	区分	22国調	27国調	28.1.1現在 住基台帳
所在地	650−8570（個） （こうべしちゅうおうくかのうちょう） 神戸市中央区加納町6丁目5番1号	（増減率）人口	（ 1.2 %） 1,544,200人	（△0.4 %） 1,537,272人	（△0.2 %） 1,547,850人
		（増減率）世帯数	（ 6.3 %） 684,183世帯	（ 3.1 %） 705,459世帯	（ 0.7 %） 744,565世帯
TEL	(078)331−8181	（22国調）産業別就業人口	第1次産業	4,743 人	（ 0.8 %）
			第2次産業	124,162 人	（ 20.1 %）
FAX	(078)322−6015 （行財政局総務部総務課）		第3次産業	488,217 人	（ 79.1 %）
			総数	665,482 人	※その他分類含む

神戸市長

H25.11.20 就任
H29.11.19 満了
（ 1 ） 期目

久元（ひさもと） 喜造（きぞう）
（ S29.2.1 生）

役職	氏名	就任年月日
副市長	玉田（たまだ） 敏郎（としろう）（ S32.3.15 生）	H25.11.29
副市長	鳥居（とりい） 聡（さとし）（ S30.7.24 生）	H25.11.29
副市長	岡口（おかぐち） 憲義（のりよし）（ S29.10.29 生）	H26.3.27
議長	池田（いけだ） りんたろう（ S19.1.26 生）	H28.6.13
副議長	坊（ぼう） やすなが（ S42.3.15 生）	H28.6.13

面積（27.10.1）	（557.02 ㎢）
人口密度（27国調）	2,759.8 人/㎢
年少人口割合（27国調）	12.2 %
老年人口割合（27国調）	27.1 %
住基台帳のうち外国人住民（28.1.1）	43,745 人
昼夜間人口比率（22国調）	102.6 %

議員（任期 H31.6.10 まで）

条例定数	現員（うち女性）
69 人	68 人（ 15 人）

政党別等議員数

自由民主党	20人
日本共産党	12人
公明党	12人
民進こうべ	9人
日本維新の会	5人
民進党	4人
新社会党	2人
無所属（神戸志民党）	1人
無所属	3人
	人
	人

選挙人名簿登録者数（28.9.2現在）

男	女	計
595,608 人	677,654 人	1,273,262 人

職員数

区分	28.4.1現在	人口千人当たり
全職員	14,600 人	9.4 人
うち普通会計部門職員	11,432 人	7.4 人
うち一般行政部門職員	7,937 人	5.1 人

基本構想等の策定状況

区分	策定（議決）年月日	計画期間
基本構想	H5.9.20	H5～H37
基本計画	H23.2.8	H23～H37

沿革

M22. 4. 1 市制施行
M29. 4. 1 編入 湊村 林田村 池田村
T 9. 4. 1 〃 須磨町
S 4. 4. 1 〃 西郷町 六甲村 西灘村
S 6. 9. 1 〃 区制施行
S16. 7. 1 〃 垂水町
S22. 3. 1 〃 山田村 有馬村 有野村 伊川谷村 玉津村 櫨谷村 押部谷村 平野村 神出村 岩岡村
S25. 4. 1 〃 御影町 魚崎町 住吉村
S25.10.10 〃 本庄村 本山村
S26. 7. 1 〃 道場村 八多村 大沢村
S30.10.15 〃 長尾村
S31. 9. 1 政令指定都市
（S32.7.1） 合体 淡河村 上淡河村 （淡河村設置）
S33. 2. 1 編入 淡河村

市の概要

【主な産業・経済等】

- ファッション産業、観光、コンベンション関連産業
- 「神戸医療産業都市」等の推進による新産業・成長産業の集積
- 「デザイン都市・神戸」の推進

【主な観光・文化・歴史】

- 六甲山系と瀬戸内海に囲まれた豊かな自然環境
- 異国情緒あふれる街並み
- 有馬温泉や灘の酒蔵

【花】	【木】	【鳥】
あじさい	さざんか	−

【主な郷土出身者】

- （故）小磯 良平（洋画家）
- （故）東山 魁夷（日本画家）
- 平松 愛理（ミュージシャン）

【マスコット】

−

区分	平成25年度決算	平成26年度決算	平成27年度決算
歳入	744,324,619千円（△3.0%）	723,425,451千円（△2.8%）	749,273,636千円（3.6%）
一般財源等	455,532,826千円（3.7%）	440,033,381千円（△3.4%）	451,575,403千円（2.6%）
うち地方税	270,593,575千円（1.5%）	275,006,150千円（1.6%）	271,892,428千円（△1.1%）
うち地方交付税 ※臨時財政対策債含む	105,344,057千円（△4.2%）	98,739,171千円（△6.3%）	99,028,197千円（0.3%）
歳出	732,585,507千円（△3.4%）	714,157,855千円（△2.5%）	737,615,816千円（3.3%）
義務的経費	407,401,123千円（△0.5%）	415,106,248千円（1.9%）	429,155,811千円（3.4%）
うち人件費	115,369,677千円（△5.1%）	116,805,292千円（1.2%）	116,770,418千円（△0.0%）
うち公債費 （うち繰上償還額）	114,041,002千円（1.2%） （0千円）	110,341,051千円（△3.2%） （0千円）	118,239,669千円（7.2%） （0千円）
うち扶助費	177,990,444千円（1.6%）	187,959,905千円（5.6%）	194,145,724千円（3.3%）
投資的経費	98,539,783千円（65.9%）	86,653,670千円（△12.1%）	82,367,706千円（△4.9%）
実質収支	2,623,671千円	1,568,373千円	1,255,828千円
地方債現在高 （うち臨時財政対策債）	1,130,231,528千円（△1.2%） （280,403,250千円）	1,122,275,231千円（△0.7%） （311,250,150千円）	1,106,190,029千円（△1.4%） （339,285,100千円）
基金現在高 （うち財政調整基金）	62,887,873千円 （8,382,334千円）	62,352,335千円 （11,005,942千円）	62,704,479千円 （12,865,667千円）
財政指標等：標準財政規模 ※臨財債発行可能額含む	381,144,902千円	380,828,168千円	384,449,156千円
財政指標等：経常収支比率	95.1%	96.3%	95.9%
財政指標等：実質赤字比率 連結実質赤字比率	－ －	－ －	－ －
財政指標等：実質公債費比率	（23～25）10.1%	（24～26）8.7%	（25～27）7.9%
財政指標等：将来負担比率	94.6%	86.1%	80.2%
財政指標等：地方税徴収率	96.6%	97.3%	97.6%
財政力指数	（23～25）0.760	（24～26）0.779	（25～27）0.791
ラスパイレス指数 （参考値）	110.0 （101.6）	101.5 （－）	101.6 （－）

公共施設等の状況（28.3末現在）　※は28.5.1現在　☆は28.4.1現在

幼稚園	※ (41)/131 箇所	病院	(0)/110 箇所	都市公園等数	1619 箇所	介護老人保健施設定員数	☆ 63箇所 5,421人
小学校	※ (163)/168 校	診療所	(10)/2561 箇所	都市計画区域内人口1人当たり（27.3.31）	17.2 ㎡	通所介護事業所	483箇所
中学校	※ (83)/102 校	公民館	7 箇所	地域包括支援センター	☆ 76箇所	道路改良率（27.4.1）	58.2 %
高等学校	※ (10)/58 校	体育館	12 箇所	特別養護老人ホーム定員数	☆ 99箇所 5,773人	道路舗装率（27.4.1）	72.2 %
特別支援学校	※ (7)/11 校	図書館	11 箇所	養護老人ホーム定員数	☆ 9箇所 551人	上水道等普及率（27.3.31）	99.97 %
保育所	☆ (58)/158 箇所			ケアハウス定員数	☆ 27箇所 1,627人	生活排水処理率	99.8 %
認定こども園	☆ (0)/97 箇所						

2段の（　）は市町立の数

阪神南県民センター

ホームページアドレス	http://web.pref.hyogo.jp/area/s_hanshin/

【地域の将来像（地域ビジョン）】

○市民主体の幅広い社会経済活動が展開する阪神市民文化社会の創造をめざして

【めざす都市像（地域像）】

○多様で個性的なライフスタイルを育むことができる社会をつくる

○自律と協働による温かいコミュニティをつくる

○自然と豊かに調和した安全・快適な都市環境を創造する

○豊かさとにぎわいを創出する新たな阪神経済を展開する

【尼崎総合庁舎】

〒660－8588（個）
所在地
　尼崎市東難波町5－21－8

ＴＥＬ
　(06) 6481－7641

（庁舎まで）
・阪神電鉄尼崎駅下車、五合橋線を北へ徒歩10分。

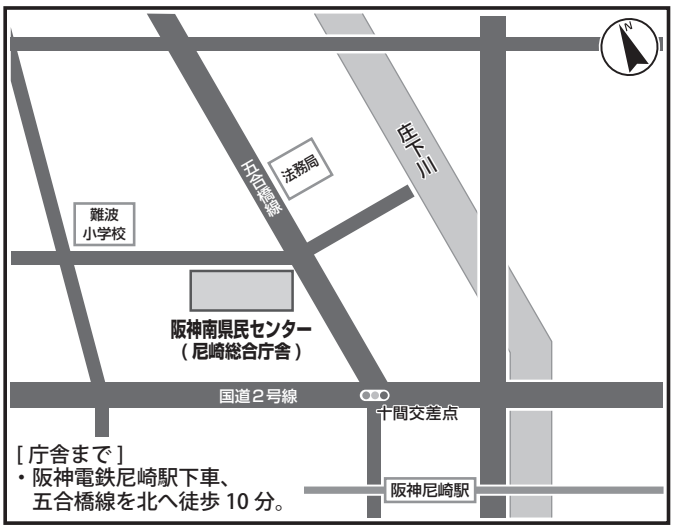

【阪神南県民センター管内図】

（３市）

阪神南県民センター管内
人口1,045,580人
（H28.1.1現在
住民基本台帳人口）
面積169.15㎢
（H27.10.1 現在）

【 市庁舎付近案内図一覧（阪神南県民センター管内）】

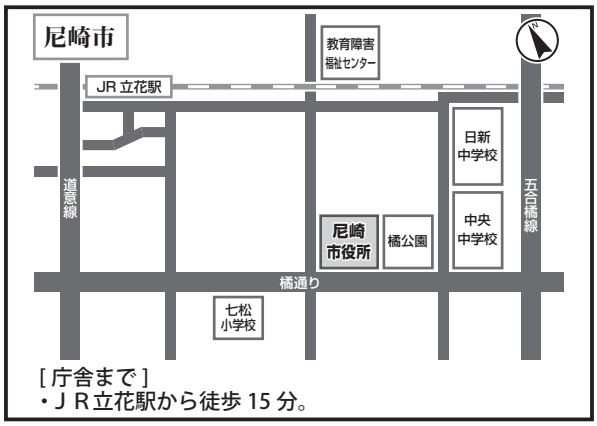

［庁舎まで］
・ＪＲ立花駅から徒歩 15 分。

〒660－8501（個） 尼崎市東七松町1丁目23番1号
TEL （06）6375－5639

［庁舎まで］
・阪神西宮駅市役所出口北へすぐ。
・ＪＲ西宮駅下車、国道２号線を西へ徒歩 10 分。

〒662－8567（個） 西宮市六湛寺町10番3号
TEL （0798）35－3151

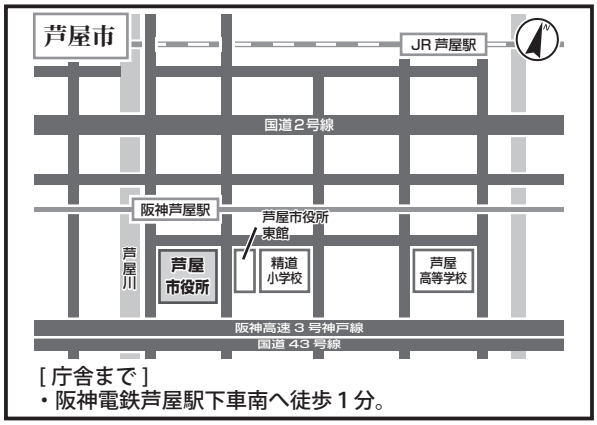

［庁舎まで］
・阪神電鉄芦屋駅下車南へ徒歩１分。

〒659－8501（個） 芦屋市精道町7番6号
TEL （0797）31－2121

尼崎市（あまがさきし）

ホームページアドレス	http://www.city.amagasaki.hyogo.jp
Eメールアドレス	ama-seisaku@city.amagasaki.hyogo.jp

尼崎市章

市章の由来

工都を現す「工」と「アマガサキ」の「ア」「マ」を図案化したもの。

団体コード	282022	区分	22国調	27国調	28.1.1現在 住基台帳
所在地	660−8501（個） （あまがさきしひがしななまつちょう） 尼崎市東七松町 1丁目23番1号	（増減率） 人口	（△1.9 %） 453,748 人	（△0.3 %） 452,563 人	（△0.3 %） 463,940 人
		（増減率） 世帯数	（5.4 %） 209,343世帯	（0.5 %） 210,433世帯	（0.6 %） 227,391世帯
TEL	(06)6375−5639	（22国調）産業別就業人口	第1次産業	545 人	（0.3 %）
			第2次産業	50,781 人	（27.2 %）
FAX	(06)6489−6793 （企画財政局政策部政策課）		第3次産業	135,388 人	（72.5 %）
			総数	204,244 人	※その他分類含む

尼崎市長

H26.12.12　就任
H30.12.11　満了
（2）　期目

いなむら　かずみ
稲村　和美
（S47.11.10　生）

役職	氏名	就任年月日
副市長	いわた　つよし 岩田　強 （S26.8.27　生）	H23.7.8
副市長	もりやま　としお 森山　敏夫 （S30.6.2　生）	H29.1.1
副市長	−	−
議長	てらもと　はつみ 寺本　初己 （S4.6.22　生）	H28.7.12
副議長	てらさか　よしかず 寺坂　美一 （S51.4.27　生）	H28.7.12

面積（27.10.1）	50.72 ㎢
人口密度（27国調）	8,922.8 人/㎢
年少人口割合（27国調）	11.5 %
老年人口割合（27国調）	27.7 %
住基台帳のうち外国人住民（28.1.1）	10,908 人
昼夜間人口比率（22国調）	96.8 %

議員　（任期　H29.6.26　まで）

条例定数	現員（うち女性）
42 人	40 人（9 人）

政党別等議員数

公明党	8人
日本共産党	6人
自由民主党	6人
日本維新の会	4人
社会民主党	2人
民主党	2人
無所属	12人

選挙人名簿登録者数（28.9.2現在）

男	女	計
187,322 人	199,818 人	387,140 人

職員数

区分	28.4.1現在	人口千人当たり
全職員	3,138 人	6.8 人
うち普通会計部門職員	2,729 人	5.9 人
うち一般行政部門職員	1,822 人	3.9 人

基本構想等の策定状況

区分	策定（議決）年月日	計画期間
基本構想	H24.6.26	H25～H34
基本計画	H24.6.26	H25～H29

沿革

T 5. 4. 1　市制施行
S11. 4. 1　編入　小田村
S17. 2.11　〃　大庄村　武庫村　立花村
S22. 3. 1　〃　園田村
H13. 4. 1　特例市移行
H21. 4. 1　中核市移行

市の概要

【主な産業・経済等】

- 我が国のものづくりを支えるトップシェア企業や高い技術力を有する企業が集積。
- 市民や事業者、行政が一体となって環境と経済の両立に取り組んでおり、H25年3月に「環境モデル都市」に選定された。

【主な観光・文化・歴史】

- 城下町であった面影を伝える寺町の街並み
- 江戸時代の文豪「近松門左衛門」ゆかりの地
- 弥生時代の集落跡「田能遺跡」

【花】きょうちくとう　【木】はなみずき　【鳥】−

【主な郷土出身者】

- （故）白髪　一雄（画家）
- 尼子　騒兵衛（漫画家）
- 小林　可夢偉（レーシングドライバー）
- 浜田　雅功・松本　人志［ダウンタウン］（タレント）

【マスコット】

−

区分	平成25年度決算	平成26年度決算	平成27年度決算
歳入	189,840,498千円（ 2.8%）	194,859,792千円（ 2.6%）	202,608,441千円（ 4.0%）
一般財源等	114,064,647千円（ 0.6%）	116,033,242千円（ 1.7%）	117,122,204千円（ 0.9%）
うち地方税	76,679,351千円（△1.0%）	77,892,183千円（ 1.6%）	77,459,503千円（△0.6%）
うち地方交付税 ※臨時財政対策債含む	24,179,513千円（ 5.1%）	24,542,500千円（ 1.5%）	22,157,473千円（△9.7%）
歳出	189,083,487千円（ 2.6%）	194,358,458千円（ 2.8%）	202,072,289千円（ 4.0%）
義務的経費	119,197,677千円（△2.1%）	123,685,640千円（ 3.8%）	124,776,568千円（ 0.9%）
うち人件費	26,712,718千円（△2.0%）	27,213,409千円（ 1.9%）	27,404,716千円（ 0.7%）
うち公債費 （うち繰上償還額）	26,714,760千円（△10.3%） （ 0千円）	27,758,309千円（ 3.9%） （ 0千円）	26,606,720千円（△4.1%） （ 0千円）
うち扶助費	65,702,189千円（ 1.5%）	68,713,922千円（ 4.6%）	70,765,132千円（ 3.0%）
投資的経費	21,740,479千円（ 45.8%）	22,061,720千円（ 1.5%）	25,704,468千円（ 16.5%）
実質収支	217,881千円	161,546千円	252,322千円
地方債現在高 （うち臨時財政対策債）	264,270,516千円（△1.0%） （ 66,206,058千円）	260,812,768千円（△1.3%） （ 73,922,550千円）	260,094,354千円（△0.3%） （ 79,287,251千円）
基金現在高 （うち財政調整基金）	16,569,033千円 （ 3,727,345千円）	15,401,522千円 （ 3,871,473千円）	15,500,481千円 （ 3,981,056千円）
財政指標等：標準財政規模 ※臨財債発行可能額含む	99,641,016千円	98,889,362千円	99,052,900千円
財政指標等：経常収支比率	95.2 %	96.2 %	95.4 %
財政指標等：実質赤字比率 連結実質赤字比率	－ －	－ －	－ －
財政指標等：実質公債費比率	（23～25） 13.0 %	（24～26） 13.5 %	（25～27） 13.8 %
財政指標等：将来負担比率	147.7 %	136.0 %	122.5 %
財政指標等：地方税徴収率	92.3 %	93.4 %	94.2 %
財政力指数	（23～25） 0.818	（24～26） 0.814	（25～27） 0.816
ラスパイレス指数 （参考値）	106.3 （ 98.2）	97.9 （ －）	97.2 （ －）

公共施設等の状況（28.3末現在）　※は28.5.1現在　☆は28.4.1現在

幼稚園	※ (13)/35 箇所	病院	(0)/24 箇所	都市公園等数	415 箇所	介護老人保健施設定員数	☆ 12箇所 1,054 人
小学校	※ (41)/42 校			都市計画区域内人口1人当たり（27.3.31）	4.4 ㎡		
中学校	※ (18)/20 校	診療所	(8)/763 箇所	地域包括支援センター	☆ 12 箇所	通所介護事業所	189 箇所
高等学校	※ (3)/13 校	公民館	6 箇所	特別養護老人ホーム定員数	☆ 24 箇所 1,541 人	道路改良率（27.4.1）	80.3 %
特別支援学校	※ (1)/1 校					道路舗装率（27.4.1）	97.5 %
保育所	☆ (21)/80 箇所	体育館	7 箇所	養護老人ホーム定員数	☆ 1 箇所 100 人	上水道等普及率（27.3.31）	100.00 %
認定こども園	☆ (0)/11 箇所	図書館	2 箇所	ケアハウス定員数	☆ 5 箇所 75 人	生活排水処理率	100.0 %

2段の（　）は市町立の数

西宮市（にしのみやし）

ホームページアドレス	http://www.nishi.or.jp
Eメールアドレス	vo_soudan@nishi.or.jp

西宮市章

市章の由来

「西」をてん書で真ん中に表示し、「宮」を片仮名の「ヤ」三つで組み合せ、「西」を囲んで表したもの。

団体コード	282049	区分	22国調	27国調	28.1.1現在 住基台帳
所在地	662−8567（個） （にしのみやしろくたんじちょう） 西宮市六湛寺町10番3号	（増減率）人口	（ 3.7 %） 482,640 人	（ 1.1 %） 487,850 人	（ 0.3 %） 484,892 人
		（増減率）世帯数	（ 5.3 %） 202,648世帯	（ 4.1 %） 210,965世帯	（ 0.8 %） 217,356世帯
TEL	（0798）35−3151	（22国調）産業別就業人口	第1次産業	632 人	（ 0.3 %）
			第2次産業	38,783 人	（ 19.3 %）
FAX	（0798）36−6399 （総務総括室総務課）		第3次産業	161,758 人	（ 80.4 %）
			総数	216,076 人	※その他分類含む

西宮市長

H26.5.16 就任
H30.5.15 満了
（ 1 ） 期目

今村 岳司（いまむら たけし）
（ S47.11.28 生）

役職	氏名	就任年月日
副市長	松永 博（まつなが ひろし）（ S33.3.27 生）	H26.6.18
副市長	掛田 紀夫（かけだ のりお）（ S25.8.26 生）	H27.4.1
副市長	−	−
議長	八木 米太朗（やぎ よねたろう）（ S23.12.26 生）	H28.6.17
副議長	坂上 明（さかうえ あきら）（ S37.4.13 生）	H28.6.17

面積（27.10.1）	（ 99.96 ㎢）
人口密度（27国調）	4,880.5 人/㎢
年少人口割合（27国調）	14.1 %
老年人口割合（27国調）	23.3 %
住基台帳のうち外国人住民（28.1.1）	6,202 人
昼夜間人口比率（22国調）	89.2 %

議員（任期 H31.6.10 まで）

条例定数	現員（うち女性）
41 人	40 人（ 8 人）

政党別等議員数

政新会	9人
公明党議員団	8人
日本共産党西宮市会議員団	6人
会派・ぜんしん	6人
市民クラブ改革	4人
維新プラス	3人
無所属	4人

選挙人名簿登録者数（28.9.2現在）

男	女	計
184,025 人	211,180 人	395,205 人

職員数

区分	28.4.1現在	人口千人当たり
全職員	3,701 人	7.6 人
うち普通会計部門職員	3,121 人	6.4 人
うち一般行政部門職員	2,133 人	4.4 人

基本構想等の策定状況

区分	策定（議決）年月日	計画期間
基本構想	H20.12.18	H21～H30
基本計画	H20.12.18	H21～H30

沿革

T14. 4. 1 市制施行
S 8. 4. 1 編入 今津町 芝村 大社村
S16. 2.11 〃 甲東村
S17. 5. 5 〃 瓦木村
S26. 4. 1 〃 鳴尾村 塩瀬村 山口村
H20. 4. 1 中核市移行

市の概要

【主な産業・経済等】
- 文教住宅都市を反映した小売業・サービス業
- 灘の生一本で知られる清酒製造業
- 軟弱野菜を主力生産物とした農業

【主な観光・文化・歴史】
- 夙川の桜など豊かな自然
- 阪神甲子園球場
- 十日えびすでにぎわう西宮神社

【花】	さくら	【木】	くすのき	【鳥】	−

【主な郷土出身者】
- 五百旗頭 眞（政治学者）
- 堤 真一（俳優）
- 田口 壮（元プロ野球選手）

【マスコット】

西宮市観光キャラクター みやたん

区分	平成25年度決算	平成26年度決算	平成27年度決算
歳入	164,701,847千円（ 2.2%）	168,713,433千円（ 2.4%）	173,379,069千円（ 2.8%）
一般財源等	112,168,818千円（ 2.1%）	116,135,517千円（ 3.5%）	112,300,894千円（△3.3%）
うち地方税	83,008,667千円（ 1.0%）	84,407,141千円（ 1.7%）	84,326,239千円（△0.1%）
うち地方交付税 ※臨時財政対策債含む	14,593,729千円（△6.6%）	15,136,886千円（ 3.7%）	13,210,895千円（△12.7%）
歳出	159,914,037千円（ 1.9%）	167,488,174千円（ 4.7%）	170,605,547千円（ 1.9%）
義務的経費	92,348,235千円（△0.2%）	94,742,621千円（ 2.6%）	97,076,853千円（ 2.5%）
うち人件費	32,582,336千円（△0.9%）	32,456,877千円（△0.4%）	33,195,754千円（ 2.3%）
うち公債費 （うち繰上償還額）	18,907,213千円（△5.5%） （ 0千円）	18,752,630千円（△0.8%） （ 0千円）	17,845,717千円（△4.8%） （ 0千円）
うち扶助費	40,858,686千円（ 3.0%）	43,533,114千円（ 6.5%）	46,035,382千円（ 5.7%）
投資的経費	14,201,334千円（△5.0%）	10,658,669千円（△24.9%）	18,677,231千円（ 75.2%）
実質収支	4,480,753千円	490,585千円	2,639,790千円
地方債現在高 （うち臨時財政対策債）	156,427,168千円（△3.7%） （ 54,986,850千円）	151,444,027千円（△3.2%） （ 59,864,666千円）	150,091,477千円（△0.9%） （ 63,362,112千円）
基金現在高 （うち財政調整基金）	24,857,106千円 （ 17,994,549千円）	26,067,967千円 （ 18,441,525千円）	26,962,024千円 （ 18,694,513千円）
財政指標等：標準財政規模 ※臨財債発行可能額含む	96,821,272千円	97,216,097千円	97,583,202千円
財政指標等：経常収支比率	94.4 %	94.3 %	93.8 %
財政指標等：実質赤字比率 連結実質赤字比率	－ －	－ －	－ －
財政指標等：実質公債費比率	（23～25） 7.1 %	（24～26） 5.5 %	（25～27） 4.7 %
財政指標等：将来負担比率	43.0 %	36.6 %	33.9 %
財政指標等：地方税徴収率	95.1 %	95.7 %	96.2 %
財政力指数	（23～25） 0.870	（24～26） 0.882	（25～27） 0.898
ラスパイレス指数 （参考値）	111.5 （ 103.0）	101.7 （ － ）	101.6 （ － ）

公共施設等の状況（28.3末現在）　※は28.5.1現在　☆は28.4.1現在

幼稚園	※ (21)/61 箇所	病院	(1)/24 箇所	都市公園等数	473 箇所	介護老人保健施設定員数	☆ 9箇所 947人
小学校	※ (41)/43 校			都市計画区域内人口1人当たり（27.3.31）	9.1 ㎡		
中学校	※ (20)/27 校	診療所	(7)/795 箇所	地域包括支援センター	☆ 14 箇所	通所介護事業所	132 箇所
高等学校	※ (2)/16 校	公民館	24 箇所	特別養護老人ホーム定員数	☆ 20 箇所 1,735 人	道路改良率（27.4.1）	83.2 %
特別支援学校	※ (1)/3 校					道路舗装率（27.4.1）	96.9 %
保育所	☆ (23)/58 箇所	体育館	10 箇所	養護老人ホーム定員数	☆ 1 箇所 100 人	上水道等普及率（27.3.31）	99.98 %
認定こども園	☆ (0)/6 箇所	図書館	4 箇所	ケアハウス定員数	☆ 6 箇所 212 人	生活排水処理率	99.9 %

2段の（　）は市町立の数

芦屋市（あしや し）

ホームページアドレス	http://www.city.ashiya.lg.jp/
Eメールアドレス	（ホームページの問い合わせフォームをご利用下さい。）

芦屋市章

市章の由来

山、海、円平、旭、旧4カ村を図案化したもの。

団体コード	282065	区分	22国調	27国調	28.1.1現在 住基台帳
所在地	659－8501（個） （あしやしせいどうちょう） 芦屋市精道町7番6号	（増減率）人口	（ 2.9 %） 93,238人	（ 2.3 %） 95,350人	（ △0.4 %） 96,748人
		（増減率）世帯数	（ 4.7 %） 39,753世帯	（ 5.4 %） 41,881世帯	（ 0.0 %） 44,358世帯
TEL	（0797）31－2121	（22国調）産業別就業人口	第1次産業	89人	（ 0.2 %）
			第2次産業	6,213人	（ 16.2 %）
FAX	（0797）31－4841 （政策推進課）		第3次産業	32,073人	（ 83.6 %）
			総数	40,469人	※その他分類含む

芦屋市長
H27.6.11 就任
H31.6.10 満了
（ 4 ） 期目

やまなか けん
山中 健
（ S25.2.24 生）

役職	氏名	就任年月日
副市長	さとう とくじ 佐藤 徳治 （ S35.10.31 生）	H27.6.20
	－	－
	－	－
議長	はたなか としひこ 畑中 俊彦 （ S35.11.12 生）	H28.6.10
副議長	たはら としひこ 田原 俊彦 （ S35.10.9 生）	H28.6.10

面積（27.10.1）	（ 18.47 ㎢）
人口密度（27国調）	5,162.4 人/㎢
年少人口割合（27国調）	13.2 %
老年人口割合（27国調）	27.4 %
住基台帳のうち外国人住民（28.1.1）	1,578 人
昼夜間人口比率（22国調）	80.1 %

議員 （任期 H31.6.10 まで）

条例定数	現員（うち女性）
21人	21人（ 6人）

政党別等議員数

あしや真政会	8人
公明党	3人
日本共産党 芦屋市議会議員団	3人
日本維新の会 芦屋市議会議員団	2人
薫る風	2人
会派に属さない議員	3人

選挙人名簿登録者数（28.9.2現在）

男	女	計
35,513人	44,600人	80,113人

職員数

区分	28.4.1現在	人口千人当たり
全職員	1,028人	10.6人
うち普通会計部門職員	712人	7.4人
うち一般行政部門職員	472人	4.9人

基本構想等の策定状況

区分	策定（議決）年月日	計画期間
基本構想	H22.12.17	H23～H32
基本計画	H27.12.18	H28～H32

沿革

M22. 4. 1 合体 打出村 芦屋村 津知村 三条村
（精道村設置）
S15.11.10 市制施行

市の概要

【主な産業・経済等】
- 交通の利便性とともに、海・山が近接した風光明媚な土地柄から、日本有数の高級住宅地として発展してきた。
- S26年に本市のみに適用される「芦屋国際文化住宅都市建設法」が公布された。

【主な観光・文化・歴史】
- ロックガーデン
- 市立美術博物館、谷崎潤一郎記念館などの文化施設
- 総合公園や人工の潮芦屋ビーチ

【花】コバノミツハツツジ 【木】クロマツ 【鳥】－

【主な郷土出身者】
- 野依 良治（名古屋大学教授・ノーベル化学賞受賞者）
- 大森 一樹（映画監督）
- 松永 貴志（ジャズ・ピアニスト）
- （故）白洲 次郎（実業家、貿易庁（経産省）長官、東北電力会長、吉田茂側近）

【マスコット】－

区分	平成25年度決算	平成26年度決算	平成27年度決算
歳入	46,372,503千円（ 24.3%）	44,219,643千円（△4.6%）	51,167,975千円（ 15.7%）
一般財源等	36,333,243千円（ 21.6%）	34,228,503千円（△5.8%）	33,485,413千円（△2.2%）
うち地方税	21,419,257千円（ 2.8%）	22,046,653千円（ 2.9%）	22,166,651千円（ 0.5%）
うち地方交付税 ※臨時財政対策債含む	4,465,010千円（△5.0%）	3,609,399千円（△19.2%）	3,097,814千円（△14.2%）
歳出	45,459,674千円（ 23.9%）	43,053,935千円（△5.3%）	48,721,232千円（ 13.2%）
義務的経費	22,563,868千円（ 8.6%）	22,660,034千円（ 0.4%）	20,204,685千円（△10.8%）
うち人件費	7,578,798千円（△1.6%）	7,172,635千円（△5.4%）	7,847,497千円（ 9.4%）
うち公債費 （うち繰上償還額）	9,577,338千円（ 22.2%） （ 2,000,505千円）	9,665,601千円（ 0.9%） （ 4,015,036千円）	6,197,459千円（△35.9%） （ 851,398千円）
うち扶助費	5,407,732千円（ 3.1%）	5,821,798千円（ 7.7%）	6,159,729千円（ 5.8%）
投資的経費	10,127,668千円（ 350.7%）	6,248,281千円（△38.3%）	12,162,380千円（ 94.7%）
実質収支	522,306千円	484,393千円	1,191,654千円
地方債現在高 （うち臨時財政対策債）	60,278,640千円（△8.0%） （ 12,857,892千円）	54,286,591千円（△9.9%） （ 12,278,596千円）	58,203,582千円（ 7.2%） （ 11,856,656千円）
基金現在高 （うち財政調整基金）	14,172,097千円 （ 7,047,866千円）	11,086,275千円 （ 5,386,288千円）	13,803,262千円 （ 8,225,489千円）
財政指標等：標準財政規模 ※臨財債発行可能額含む	23,380,173千円	23,686,932千円	23,614,572千円
財政指標等：経常収支比率	98.3 %	91.7 %	93.7 %
財政指標等：実質赤字比率 連結実質赤字比率	－ －	－ －	－ －
財政指標等：実質公債費比率	（23～25） 13.0 %	（24～26） 9.9 %	（25～27） 5.5 %
財政指標等：将来負担比率	117.4 %	119.7 %	121.6 %
財政指標等：地方税徴収率	94.5 %	95.4 %	95.9 %
財政力指数	（23～25） 0.904	（24～26） 0.919	（25～27） 0.937
ラスパイレス指数 （参考値）	114.0 （ 105.3）	105.8 （ － ）	104.7 （ － ）

公共施設等の状況（28.3末現在） ※は28.5.1現在 ☆は28.4.1現在

幼稚園	※ (8)/12 箇所	病院	(1)/3 箇所	都市公園等数	143 箇所	介護老人保健施設	☆ 4箇所
小学校	※ (8)/8 校			都市計画区域内人口1人当たり（27.3.31）	7.1 ㎡	定員数	275 人
中学校	※ (3)/5 校	診療所	(3)/218 箇所	地域包括支援センター	☆ 4 箇所	通所介護事業所	28 箇所
高等学校	※ (0)/4 校	公民館	1 箇所	特別養護老人ホーム	☆ 7 箇所	道路改良率（27.4.1）	96.9 %
特別支援学校	※ (0)/1 校			定員数	377 人	道路舗装率（27.4.1）	99.9 %
保育所	☆ (6)/16 箇所	体育館	1 箇所	養護老人ホーム	☆ 1 箇所	上水道等普及率（27.3.31）	100.00 %
認定こども園	☆ (0)/1 箇所	図書館	1 箇所	定員数	30 人	生活排水処理率	100.0 %
				ケアハウス	☆ 2 箇所		
				定員数	70 人		

2段の（ ）は市町立の数

阪神北県民局

ホームページアドレス	http://web.pref.hyogo.jp/area/n_hanshin/

【地域の将来像（地域ビジョン）】

○市民主体の幅広い社会経済活動が展開する阪神市民文化社会の創造をめざして

【めざす都市像（地域像）】

○多様で個性的なライフスタイルを育むことができる社会をつくる

○自律と協働による温かいコミュニティをつくる

○自然と豊かに調和した安全・快適な都市環境を創造する

○豊かさとにぎわいを創出する新たな阪神経済を展開する

【宝塚総合庁舎】

〒665－8567（個）
所在地
　宝塚市旭町2－4－15

ＴＥＬ
　(0797) 83－3101

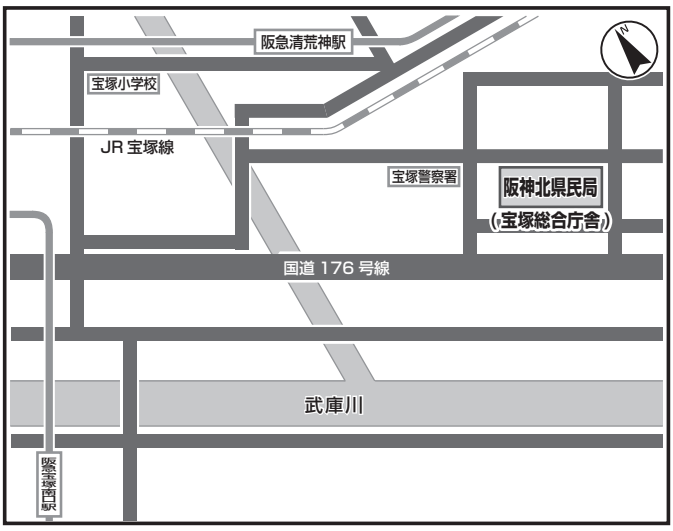

（庁舎まで）
【電車・バスを利用の場合】
JR・阪急宝塚駅から阪神バスに乗り、
「宝塚警察署前」で下車してすぐ
【徒歩の場合】
阪急清荒神駅から徒歩10分

【阪神北県民局管内図】

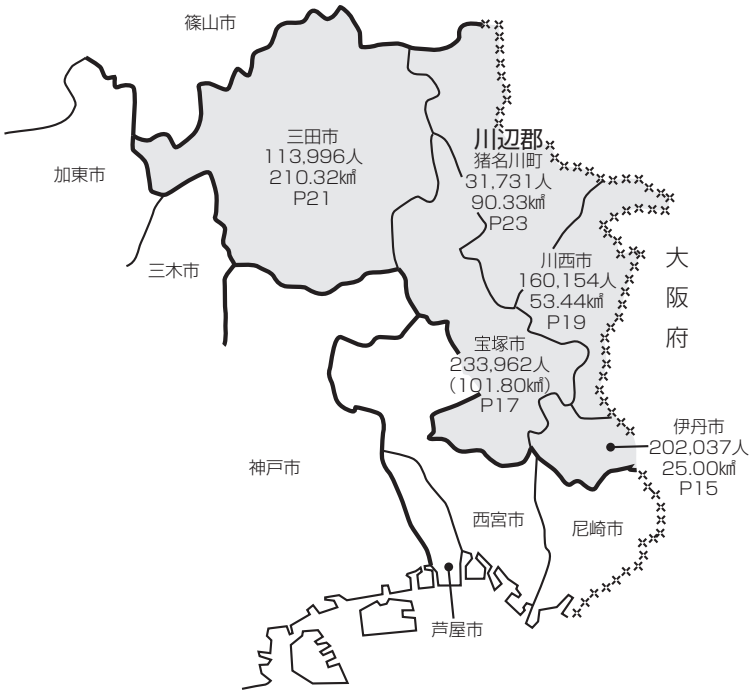

（４市１町）

阪神北県民局管内
人口741,880人
（H28.1.1現在
住民基本台帳人口）
面積480.89㎢
（H27.10.1現在）

【市町庁舎付近案内図一覧（阪神北県民局管内）】

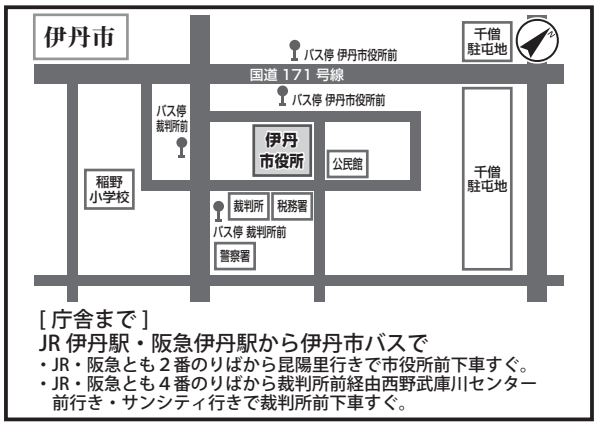

［庁舎まで］
JR 伊丹駅・阪急伊丹駅から伊丹市バスで
・JR・阪急とも２番のりばから昆陽里行きで市役所前下車すぐ。
・JR・阪急とも４番のりばから裁判所前経由西野武庫川センター前行き・サンシティ行きで裁判所前下車すぐ。

〒664－8503（個）　伊丹市千僧1丁目1番地
TEL（072)783－1234

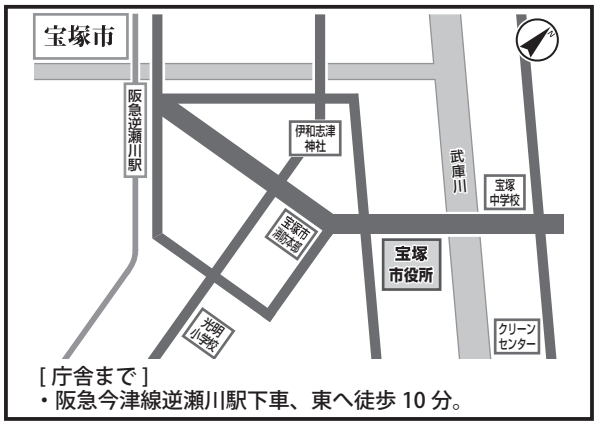

［庁舎まで］
・阪急今津線逆瀬川駅下車、東へ徒歩 10 分。

〒665－8665（個）　宝塚市東洋町1番1号
TEL（0797)71－1141

［庁舎まで］
・阪急・能勢電鉄川西能勢口駅から徒歩５分。
・ＪＲ川西池田駅から徒歩 12 分。

〒666－8501（個）　川西市中央町12番1号
TEL（072)740－1111

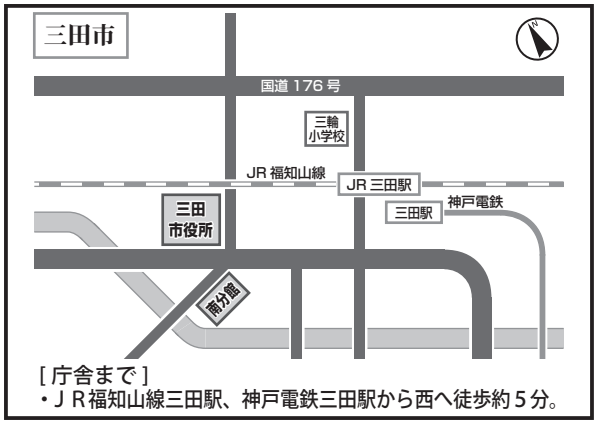

［庁舎まで］
・ＪＲ福知山線三田駅、神戸電鉄三田駅から西へ徒歩約５分。

〒669－1595（個）　三田市三輪2丁目1番1号
TEL（079)563－1111

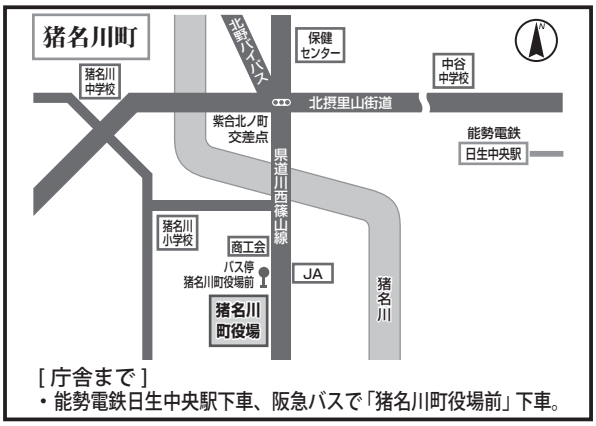

［庁舎まで］
・能勢電鉄日生中央駅下車、阪急バスで「猪名川町役場前」下車。

〒666－0292（個）　川辺郡猪名川町上野字北畑11番地の1
TEL（072）766－0001

阪神北

伊丹市（いたみし）

ホームページアドレス	http://www.city.itami.lg.jp/
Eメールアドレス	seisaku@city.itami.lg.jp

伊丹市章

市章の由来

伊丹市にゆかりの深い近衛家の合印紋。

団体コード	282073	区分	22国調	27国調	28.1.1現在 住基台帳
所在地	664－8503（個） （いたみしせんぞ） 伊丹市千僧1丁目1番地	（増減率）人口	（ 2.0 %） 196,127人	（ 0.4 %） 196,883人	（ 0.1 %） 202,037人
		（増減率）世帯数	（ 5.9 %） 77,263世帯	（ 2.1 %） 78,903世帯	（ 1.1 %） 87,611世帯
TEL	(072)783－1234	（22国調）産業別就業人口	第1次産業	612 人	（ 0.7 %）
			第2次産業	23,327 人	（ 27.8 %）
FAX	(072)784－8151 （総務部総務室総務課）		第3次産業	59,842 人	（ 71.4 %）
			総数	89,210 人	※その他分類含む

伊丹市長
H25.4.24 就任
H29.4.23 満了
（ 3 ） 期目

ふじわら やすゆき
藤原 保幸
（ S29.6.28 生）

役職	氏名	就任年月日
副市長	ゆきざわ むつお 行澤 睦雄 （ S29.8.21 生）	H25.7.11
	－	－
	－	－
議長	あいざき さわこ 相崎 佐和子 （ S48.3.19 生）	H27.5.19
副議長	さとう よしのり 佐藤 良憲 （ S55.9.22 生）	H27.5.19

面積（27.10.1）	25.00 ㎢
人口密度（27国調）	7,875.3 人/㎢
年少人口割合（27国調）	14.1 %
老年人口割合（27国調）	24.1 %
住基台帳のうち外国人住民（28.1.1）	3,047 人
昼夜間人口比率（22国調）	91.0 %

議員 （任期 H31.4.30 まで）

条例定数	現員（うち女性）
28 人	28 人（ 7 人）

政党別等議員数	
フォーラム伊丹	8人
公明党	6人
創政会	5人
日本共産党伊丹市議会議員団	4人
新政会	3人
いたみ未来ネット	2人

沿革

S15.11.10 合体 伊丹町 稲野村（市制施行）
S22. 3. 1 編入 神津村
S30. 4. 1 〃 宝塚市一部（旧長尾村一部）

選挙人名簿登録者数（28.9.2現在）

男	女	計
80,150 人	85,086 人	165,236 人

職員数

区分	28.4.1現在	人口千人当たり
全職員	2,067 人	10.2 人
うち普通会計部門職員	1,256 人	6.2 人
うち一般行政部門職員	826 人	4.1 人

市の概要

【主な産業・経済等】
- 世界でトップクラスのシェアを占める事業所など様々なモノづくり系企業が立地。
- 日本最大級の食べ歩き・飲み歩きイベント「伊丹まちなかバル」など民間主催で実施。
- 軟弱野菜をはじめ、水稲、花き・花木・植木・苗などの農産物を生産。

【主な観光・文化・歴史】
- 荒牧バラ公園
- 伊丹スカイパーク
- みやのまえ文化の郷
- 清酒発祥の地
- 有岡城跡

【花】	ツツジ	【木】	クスノキ	【鳥】	カモ

【主な郷土出身者】
- （故）上島 鬼貫（江戸時代俳人）
- 有村 架純（女優）
- 上村 愛子（元女子モーグル日本代表）
- 田中 将大（プロ野球選手）

【マスコット】

ヒコまる（左）
「伊丹創生」たみまる（右）

基本構想等の策定状況

区分	策定（議決）年月日	計画期間
基本構想	H22.9.24	H23～H32
基本計画	H23.2	H23～H32

区分	平成25年度決算	平成26年度決算	平成27年度決算
歳入	65,957,008千円（1.1%）	69,917,779千円（6.0%）	68,639,885千円（△1.8%）
一般財源等	46,119,482千円（6.1%）	45,965,870千円（△0.3%）	47,549,341千円（3.4%）
うち地方税	29,978,020千円（0.9%）	30,081,479千円（0.3%）	29,964,999千円（△0.4%）
うち地方交付税 ※臨時財政対策債含む	8,822,591千円（△2.2%）	9,351,917千円（6.0%）	9,026,103千円（△3.5%）
歳出	64,260,663千円（△0.6%）	68,664,064千円（6.9%）	66,851,489千円（△2.6%）
義務的経費	36,238,573千円（△3.0%）	38,727,262千円（6.9%）	38,336,936千円（△1.0%）
うち人件費	11,472,781千円（△5.8%）	11,453,105千円（△0.2%）	11,893,529千円（3.8%）
うち公債費 （うち繰上償還額）	7,678,040千円（△8.9%） （140,500千円）	8,947,405千円（16.5%） （120,160千円）	7,203,133千円（△19.5%） （276,158千円）
うち扶助費	17,087,752千円（2.1%）	18,326,752千円（7.3%）	19,240,274千円（5.0%）
投資的経費	5,093,775千円（66.0%）	6,782,730千円（33.2%）	4,629,421千円（△31.7%）
実質収支	729,589千円	779,628千円	706,989千円
地方債現在高 （うち臨時財政対策債）	65,460,803千円（△1.3%） （24,310,003千円）	64,471,756千円（△1.5%） （27,096,531千円）	62,947,645千円（△2.4%） （28,886,813千円）
基金現在高 （うち財政調整基金）	9,993,690千円 （6,240,924千円）	11,740,802千円 （6,457,453千円）	12,259,322千円 （7,012,719千円）
財政指標等：標準財政規模 ※臨財債発行可能額含む	38,457,880千円	38,618,875千円	39,545,241千円
財政指標等：経常収支比率	95.1%	94.6%	94.0%
財政指標等：実質赤字比率 連結実質赤字比率	－ －	－ －	－ －
財政指標等：実質公債費比率	（23～25）8.1%	（24～26）9.4%	（25～27）8.4%
財政指標等：将来負担比率	26.8%	20.9%	14.3%
財政指標等：地方税徴収率	96.6%	97.0%	97.4%
財政力指数	（23～25）0.843	（24～26）0.829	（25～27）0.833
ラスパイレス指数 （参考値）	112.3 （103.8）	101.4 （－）	101.8 （－）

公共施設等の状況（28.3末現在）　※は28.5.1現在　☆は28.4.1現在

幼稚園	※ (16)/24 箇所	病院	(1)/9 箇所	都市公園等数	125箇所	介護老人保健施設定員数	☆ 4箇所 398人
小学校	※ (17)/17 校			都市計画区域内人口1人当たり（27.3.31）	5.9㎡		
中学校	※ (8)/8 校	診療所	(2)/285 箇所	地域包括支援センター	☆ 10箇所	通所介護事業所	60箇所
高等学校	※ (1)/5 校	公民館	1 箇所	特別養護老人ホーム定員数	☆ 11箇所 527人	道路改良率（27.4.1）	73.6%
特別支援学校	※ (1)/3 校					道路舗装率（27.4.1）	99.2%
保育所	☆ (7)/26 箇所	体育館	4 箇所	養護老人ホーム定員数	☆ 1箇所 50人	上水道等普及率（27.3.31）	100.00%
認定こども園	☆ (1)/4 箇所	図書館	5 箇所	ケアハウス定員数	☆ 2箇所 60人	生活排水処理率	100.0%

2段の（　）は市町立の数

宝塚市（たからづかし）

ホームページアドレス	http://www.city.takarazuka.hyogo.jp
Eメールアドレス	m-takarazuka0001@city.takarazuka.lg.jp

宝塚市章

市章の由来

「タカラ」の３文字を図案化したもの。

団体コード	２８２１４６	区分	22国調	27国調	28.1.1現在 住基台帳
所在地	６６５－８６６５（個） （たからづかしとうようちょう） 宝塚市東洋町1番1号	（増減率）人口	（ 2.7 %） 225,700 人	（ △0.4 %） 224,903 人	（ 0.0 %） 233,962 人
		（増減率）世帯数	（ 7.8 %） 91,737 世帯	（ 2.6 %） 94,140世帯	（ 0.7 %） 101,789世帯
TEL	（0797）71－1141	（22国調）産業別就業人口	第１次産業	824 人	（ 0.9 %）
			第２次産業	17,703 人	（ 20.0 %）
FAX	（0797）72－1419 （総務部行政管理室総務課）		第３次産業	69,947 人	（ 79.1 %）
			総数	95,314 人	※その他分類含む

宝塚市長

H25.4.19 就任
H29.4.18 満了
（ 2 ） 期目

なかがわ ともこ
中川 智子
（ S22.9.28 生）

役職	氏名	就任年月日
副市長	いのうえ てるとし 井上 輝俊 （ S26.10.27 生）	H27.7.1
	－	－
	－	－
議長	いしくら かよこ 石倉 加代子 （ S22.7.4 生）	H27.5.13
副議長	いふく よしはる 伊福 義治 （ S48.3.13 生）	H27.5.13

面積（27.10.1）	（101.80 ㎢）
人口密度（27国調）	2,209.3 人/㎢
年少人口割合（27国調）	13.5 %
老年人口割合（27国調）	27.1 %
住基台帳のうち外国人住民（28.1.1）	2,899 人
昼夜間人口比率（22国調）	80.5 %

議員 （任期 H31.4.29 まで）

条例定数	現員（うち女性）
26 人	26 人（ 9 人）

政党別等議員数

公明党	4人
日本共産党	4人
日本維新の会	3人
自由民主党	3人
社会民主党	2人
民進党	1人
無所属	9人

選挙人名簿登録者数（28.9.2現在）

男	女	計
88,209 人	104,641 人	192,850 人

職員数

区分	28.4.1現在	人口千人当たり
全職員	2,120 人	9.1 人
うち普通会計部門職員	1,368 人	5.9 人
うち一般行政部門職員	881 人	3.8 人

基本構想等の策定状況

区分	策定（議決）年月日	計画期間
基本構想	H22.12.17	H23～H32
基本計画	H27.12.17	H28～H32

沿革

S29. 4. 1 合体 宝塚町 良元村（市制施行）
S30. 3.10 編入 長尾村
S30. 3.14 〃 西谷村
H15. 4. 1 特例市移行

市の概要

【主な産業・経済等】

- 住宅地・観光地としての顔を併せ持ち、小売業や飲食・医療等のサービス業が盛ん。
- 花き植木産業は、約 1,000 年の歴史があり、かつては「日本三大植木産地」の一つとされ、主要な地場産業である。
- 市北部地域は、農業が盛んであり、豊かな自然や田園風景が残っている。

【主な観光・文化・歴史】

日本三大植木産地としての伝統と技術を継承している山本地域の植木産業。宝塚大劇場や宝塚音楽学校。宝塚温泉・武田尾温泉、中山寺・清荒神など神社仏閣、ゴルフ場、宝塚（阪神）競馬場、手塚治虫記念館。

【花】スミレ　【木】サザンカ・ヤマボウシ　【鳥】ウグイス・セグロセキレイ

【主な郷土出身者】

- 寺内 健(水泳飛び込み競技選手)
- 前川 裕美(音楽家)
- 村田 由香里(新体操競技指導者)
- 吉田 輝(元フットサル日本代表選手)

【マスコット】

宝塚市観光大使
リボンの騎士
「サファイア」

区分	平成25年度決算	平成26年度決算	平成27年度決算
歳入	73,523,823千円（3.8％）	72,778,325千円（△1.0％）	74,425,425千円（2.3％）
一般財源等	53,441,353千円（9.0％）	51,030,650千円（△4.5％）	51,458,065千円（0.8％）
うち地方税	35,036,355千円（2.0％）	35,269,087千円（0.7％）	35,047,794千円（△0.6％）
うち地方交付税 ※臨時財政対策債含む	8,616,289千円（△4.0％）	7,812,606千円（△9.3％）	7,588,216千円（△2.9％）
歳出	72,128,410千円（4.2％）	71,634,901千円（△0.7％）	73,185,907千円（2.2％）
義務的経費	42,368,450千円（7.2％）	40,649,797千円（△4.1％）	41,065,118千円（1.0％）
うち人件費	14,208,727千円（△2.2％）	14,170,666千円（△0.3％）	14,585,405千円（2.9％）
うち公債費 （うち繰上償還額）	11,088,555千円（31.9％） （162,390千円）	8,104,858千円（△26.9％） （624,310千円）	6,867,085千円（△15.3％） （0千円）
うち扶助費	17,071,168千円（2.9％）	18,374,273千円（7.6％）	19,612,628千円（6.7％）
投資的経費	5,821,566千円（△19.8％）	6,441,398千円（10.6％）	6,185,271千円（△4.0％）
実質収支	824,918千円	516,814千円	804,249千円
地方債現在高 （うち臨時財政対策債）	75,783,032千円（△2.8％） （28,518,231千円）	74,409,366千円（△1.8％） （30,484,273千円）	73,667,591千円（△1.0％） （32,287,443千円）
基金現在高 （うち財政調整基金）	12,031,411千円 （5,493,842千円）	10,895,536千円 （5,427,506千円）	10,063,093千円 （5,179,767千円）
財政指標等：標準財政規模 ※臨財債発行可能額含む	42,708,278千円	42,734,059千円	43,073,912千円
財政指標等：経常収支比率	96.4％	96.3％	96.3％
財政指標等：実質赤字比率 連結実質赤字比率	－ －	－ －	－ －
財政指標等：実質公債費比率	（23～25）7.8％	（24～26）6.5％	（25～27）5.3％
財政指標等：将来負担比率	49.5％	48.8％	43.0％
財政指標等：地方税徴収率	92.1％	92.4％	93.7％
財政力指数	（23～25）0.855	（24～26）0.862	（25～27）0.873
ラスパイレス指数 （参考値）	110.0 （101.6）	99.1 （－）	102.3 （－）

公共施設等の状況（28.3末現在）　※は28.5.1現在　☆は28.4.1現在

幼稚園	※ (12)/26 箇所	病院	(1)/7 箇所	都市公園等数	310箇所	介護老人保健施設	☆ 4箇所
小学校	※ (24)/27 校			都市計画区域内人口1人当たり（27.3.31）	3.8㎡	定員数	424人
中学校	※ (12)/14 校	診療所	(1)/336 箇所	地域包括支援センター	☆ 7箇所	通所介護事業所	77箇所
高等学校	※ (0)/6 校	公民館	2箇所	特別養護老人ホーム	☆ 11箇所	道路改良率（27.4.1）	56.5％
特別支援学校	※ (1)/1 校			定員数	958人	道路舗装率（27.4.1）	74.4％
保育所	☆ (7)/27 箇所	体育館	2箇所	養護老人ホーム	☆ 1箇所	上水道等普及率（27.3.31）	99.98％
認定こども園	☆ (1)/3 箇所	図書館	2箇所	定員数	50人	生活排水処理率	99.7％
				ケアハウス	☆ 4箇所		
				定員数	270人		

2段の（　）は市町立の数

川西市（かわにしし）

ホームページアドレス	http://www.city.kawanishi.hyogo.jp/
Eメールアドレス	kawa0003@city.kawanishi.lg.jp

川西市章

市章の由来

「川西」を図案化したもの。

団体コード	282171	区分	22国調	27国調	28.1.1現在 住基台帳
所在地	666－8501（個） （かわにししちゅうおうちょう） 川西市中央町12番1号	（増減率）人口	（△0.8 %） 156,423 人	（△0.0 %） 156,375 人	（△0.3 %） 160,154 人
		（増減率）世帯数	（3.1 %） 60,584 世帯	（3.5 %） 62,675 世帯	（0.5 %） 69,005 世帯
TEL	(072)740－1111	（22国調）産業別就業人口	第1次産業	548 人	（0.9 %）
			第2次産業	13,370 人	（21.8 %）
FAX	(072)740－1315 （総務部総務室総務課）		第3次産業	47,517 人	（77.3 %）
			総数	63,827 人	※その他分類含む

川西市長
H26.10.28 就任
H30.10.27 満了
（3）期目

大塩 民生（おおしお たみお）
（S21.4.10 生）

役職	氏名	就任年月日
副市長	菅原 康雄（すがはら やすお） （S30.8.30 生）	H26.12.26
副市長	本荘 重弘（ほんじょう しげひろ） （S32.3.2 生）	H26.12.26
	－	－
議長	久保 義孝（くぼ よしたか） （S21.7.6 生）	H28.10.27
副議長	大矢根 秀明（おおやね ひであき） （S38.2.7 生）	H28.10.27

面積（27.10.1）	53.44 ㎢
人口密度（27国調）	2,926.2 人/㎢
年少人口割合（27国調）	13.0 %
老年人口割合（27国調）	30.1 %
住基台帳のうち外国人住民（28.1.1）	1,215 人
昼夜間人口比率（22国調）	79.9 %

議員（任期 H30.10.27 まで）

条例定数	現員（うち女性）
26 人	26 人（7 人）

政党別等議員数

公明党	5人
日本共産党	3人
自由民主党	3人
日本維新の会	2人
社会民主党	1人
無所属	12人

選挙人名簿登録者数（28.9.2現在）

男	女	計
62,526 人	71,128 人	133,654 人

職員数

区分	28.4.1現在	人口千人当たり
全職員	1,302 人	8.1 人
うち普通会計部門職員	906 人	5.7 人
うち一般行政部門職員	616 人	3.8 人

基本構想等の策定状況

区分	策定（議決）年月日	計画期間
基本構想	H24.12.21	H25～H34
基本計画	H24.12.21	H25～H29

沿革

S29. 8. 1 合体 川西町 多田村 東谷村（市制施行）

市の概要

【主な産業・経済等】
- 商業は、小売業や生活関連サービス業などが中心。
- 農業は、いちじく（朝採りの恵み）、桃、栗、切り枝など特色ある農産物を生産。

【主な観光・文化・歴史】
- 多田神社（源氏発祥の地）
- 加茂遺跡（H12.7に国史跡に指定）
- 黒川地区の里山（一庫炭生産地、にほんの里100選）

【花】りんどう 【木】さくら 【鳥】－

【主な郷土出身者】
- 古田 敦也（元プロ野球選手）
- 植村 花菜（シンガーソングライター）
- 松下 奈緒（女優）
- 西畠 清順（プラントハンター）

【マスコット】

きんたくん

区分	平成25年度決算	平成26年度決算	平成27年度決算
歳入	52,857,625千円（△2.1％）	51,254,808千円（△3.0％）	56,562,513千円（10.4％）
一般財源等	35,357,196千円（5.0％）	34,255,531千円（△3.1％）	37,316,814千円（8.9％）
うち地方税	19,693,145千円（0.9％）	19,829,475千円（0.7％）	19,772,704千円（△0.3％）
うち地方交付税 ※臨時財政対策債含む	9,384,486千円（1.3％）	9,153,879千円（△2.5％）	9,161,683千円（0.1％）
歳出	52,269,665千円（△2.0％）	50,635,375千円（△3.1％）	55,983,067千円（10.6％）
義務的経費	27,341,128千円（△0.1％）	26,999,145千円（△1.3％）	27,407,393千円（1.5％）
うち人件費	9,649,258千円（△3.1％）	9,470,467千円（△1.9％）	9,702,437千円（2.4％）
うち公債費 （うち繰上償還額）	7,185,452千円（△0.5％） （0千円）	6,547,015千円（△8.9％） （0千円）	6,235,014千円（△4.8％） （0千円）
うち扶助費	10,506,418千円（2.9％）	10,981,663千円（4.5％）	11,469,942千円（4.4％）
投資的経費	5,544,396千円（26.4％）	5,197,023千円（△6.3％）	6,059,330千円（16.6％）
実質収支	414,320千円	435,936千円	469,291千円
地方債現在高 （うち臨時財政対策債）	51,486,379千円（0.7％） （21,783,875千円）	51,831,079千円（0.7％） （23,584,463千円）	54,844,482千円（5.8％） （24,877,048千円）
基金現在高 （うち財政調整基金）	3,537,330千円 （835,743千円）	2,477,375千円 （835,953千円）	3,782,606千円 （836,159千円）
財政指標等：標準財政規模 ※臨財債発行可能額含む	29,086,066千円	29,302,946千円	29,815,576千円
財政指標等：経常収支比率	96.5％	96.4％	94.4％
財政指標等：実質赤字比率 連結実質赤字比率	－ －	－ －	－ －
財政指標等：実質公債費比率	（23～25）12.3％	（24～26）11.9％	（25～27）12.2％
財政指標等：将来負担比率	147.3％	133.4％	114.1％
財政指標等：地方税徴収率	90.6％	90.9％	90.7％
財政力指数	（23～25）0.740	（24～26）0.735	（25～27）0.736
ラスパイレス指数 （参考値）	110.2 （101.8）	99.9 （－）	100.8 （－）

公共施設等の状況（28.3末現在）　※は28.5.1現在　☆は28.4.1現在

幼稚園	※ (9)/15 箇所	病院	(1)/8 箇所	都市公園等数	264 箇所	介護老人保健施設定員数	☆ 2箇所 230人
小学校	※ (17)/17 校			都市計画区域内人口1人当たり（27.3.31）	7.5 ㎡		
中学校	※ (7)/7 校	診療所	(4)/193 箇所	地域包括支援センター	☆ 8箇所	通所介護事業所	66箇所
高等学校	※ (0)/3 校	公民館	10 箇所	特別養護老人ホーム定員数	☆ 9箇所 911人	道路改良率（27.4.1）	74.0％
特別支援学校	※ (1)/1 校					道路舗装率（27.4.1）	98.6％
保育所	☆ (8)/17 箇所	体育館	2 箇所	養護老人ホーム定員数	☆ 1箇所 50人	上水道等普及率（27.3.31）	99.97％
認定こども園	☆ (0)/6 箇所	図書館	1 箇所	ケアハウス定員数	☆ 4箇所 174人	生活排水処理率	99.6％

2段の（　）は市町立の数

三田市（さんだし）

ホームページアドレス	http://www.city.sanda.lg.jp/
Eメールアドレス	seisaku@city.sanda.lg.jp

三田市章

市章の由来

三田市の「サ」の字を図案化したもの。

団体コード	282197	区分	22国調	27国調	28.1.1現在 住基台帳
所在地	669－1595（個）（さんだしみわ） 三田市三輪2丁目1番1号	（増減率）人口	（ 0.6 %） 114,216人	（ △1.3 %） 112,691 人	（ △0.6 %） 113,996 人
		（増減率）世帯数	（ 8.1 %） 40,068 世帯	（ 2.5 %） 41,070世帯	（ 0.8 %） 44,889世帯
TEL	（079）563－1111	（22国調）産業別就業人口	第1次産業	1,132 人	（ 2.3 %）
			第2次産業	12,620 人	（ 25.2 %）
FAX	（079）559－1254（経営管理部 行政管理室 総務課）		第3次産業	36,402 人	（ 72.6 %）
			総数	53,700 人	※その他分類含む

三田市長
H27.8.8 就任
H31.8.7 満了
（ 1 ） 期目

森 哲男（もり てつお）
（ S27.2.26 生）

役職	氏名	就任年月日
副市長	入江 貢（いりえ みつぐ）（ S26.5.25 生）	H27.8.25
副市長	－	－
副市長	－	－
議長	平野 菅子（ひらの すがこ）（ S31.9.6 生）	H28.10.24
副議長	佐貫 尚子（さぬき なおこ）（ S39.10.24 生）	H28.10.24

面積（27.10.1）	210.32 ㎢
人口密度（27国調）	535.8 人/㎢
年少人口割合（27国調）	13.0 %
老年人口割合（27国調）	21.3 %
住基台帳のうち外国人住民（28.1.1）	1,019 人
昼夜間人口比率（22国調）	90.3 %

議員（任期 H32.10.22 まで）

条例定数	現員（うち女性）
22 人	22 人（ 5 人）

政党別等議員数	
日本共産党	3人
自由民主党	3人
公明党	3人
日本維新の会	2人
民進党	1人
無所属	10人

選挙人名簿登録者数（28.9.2現在）

男	女	計
45,468 人	49,132 人	94,600 人

職員数

区分	28.4.1現在	人口千人当たり
全職員	1,158 人	10.2 人
うち普通会計部門職員	660 人	5.8 人
うち一般行政部門職員	437 人	3.8 人

基本構想等の策定状況

区分	策定（議決）年月日	計画期間
基本構想	H24.9.14	H24～H33
基本計画	H24.9.14	H24～H28

沿革

S31. 3.31 合併 藍村 本庄村 （相野町設置）
S31. 9.30 〃 三田町 三輪町 広野村 小野村 高平村（三田町設置）
S32. 7.18 編入 相野町
S33. 7. 1 市制施行

市の概要

【主な産業・経済等】
- 農業（三田米・母子茶など）・畜産業（三田牛）
- 北摂三田テクノパーク（総面積136.1ha）
- 北摂三田第二テクノパーク（総面積97.1ha）

【主な観光・文化・歴史】
- 江戸時代には九鬼三万六千石の城下町として繁栄
- 有馬富士公園、旧九鬼家住宅資料館、永沢寺花しょうぶ園、花山院、心月院、田楽、百石踊り

【花】さつき 【木】あかまつ 【鳥】－

【主な郷土出身者】
- （故）川本 幸民（江戸時代蘭学者）
- （故）九鬼 隆一（明治時代文部官僚）
- ET-KING イトキン（ミュージシャン）
- 坂井 秀至（棋士）

【マスコット】
左から
キッピー
チャッピー
ハッピー

区分	平成25年度決算	平成26年度決算	平成27年度決算
歳入	35,346,806千円（△1.2%）	40,274,118千円（13.9%）	38,396,423千円（△4.7%）
一般財源等	26,141,558千円（△3.8%）	26,598,301千円（1.7%）	27,395,734千円（3.0%）
うち地方税	17,495,065千円（1.6%）	17,406,765千円（△0.5%）	17,511,224千円（0.6%）
うち地方交付税 ※臨時財政対策債含む	5,749,420千円（△1.3%）	5,311,705千円（△7.6%）	5,333,466千円（0.4%）
歳出	34,690,588千円（△1.8%）	39,691,749千円（14.4%）	37,650,051千円（△5.1%）
義務的経費	17,526,982千円（△1.9%）	17,713,678千円（1.1%）	18,419,702千円（4.0%）
うち人件費	7,172,025千円（△3.4%）	7,092,686千円（△1.1%）	7,152,256千円（0.8%）
うち公債費 （うち繰上償還額）	4,595,392千円（△5.6%） （0千円）	4,458,566千円（△3.0%） （0千円）	4,312,778千円（△3.3%） （0千円）
うち扶助費	5,759,565千円（3.2%）	6,162,426千円（7.0%）	6,954,668千円（12.9%）
投資的経費	3,628,922千円（△13.5%）	7,203,134千円（98.5%）	3,972,023千円（△44.9%）
実質収支	513,745千円	453,064千円	533,824千円
地方債現在高 （うち臨時財政対策債）	40,410,523千円（△3.9%） （15,841,262千円）	39,687,826千円（△1.8%） （17,076,823千円）	38,524,382千円（△2.9%） （18,018,945千円）
基金現在高 （うち財政調整基金）	13,574,109千円 （3,166,634千円）	9,844,645千円 （3,173,784千円）	8,967,093千円 （3,175,069千円）
財政指標等：標準財政規模 ※臨財債発行可能額含む	22,885,147千円	22,626,644千円	22,841,818千円
財政指標等：経常収支比率	93.9%	95.8%	94.4%
財政指標等：実質赤字比率 連結実質赤字比率	－ －	－ －	－ －
財政指標等：実質公債費比率	（23～25）9.9%	（24～26）9.2%	（25～27）8.9%
財政指標等：将来負担比率	%	1.7%	2.1%
財政指標等：地方税徴収率	94.5%	95.0%	95.7%
財政力指数	（23～25）0.823	（24～26）0.829	（25～27）0.835
ラスパイレス指数 （参考値）	111.0 （102.6）	100.8 （－）	100.9 （－）

公共施設等の状況（28.3末現在）　※は28.5.1現在　☆は28.4.1現在

幼稚園	※ (10)/19 箇所	病院	(1)/10 箇所	都市公園等数	159 箇所	介護老人保健施設	☆ 3箇所
小学校	※ (20)/20 校			都市計画区域内人口1人当たり（27.3.31）	44.1 ㎡	定員数	363 人
中学校	※ (8)/9 校	診療所	(1)/131 箇所	地域包括支援センター	☆ 3箇所	通所介護事業所	25箇所
高等学校	※ (0)/6 校	公民館	1 箇所	特別養護老人ホーム	☆ 4箇所	道路改良率（27.4.1）	76.3 %
特別支援学校	※ (1)/3 校			定員数	320 人	道路舗装率（27.4.1）	91.2 %
保育所	☆ (1)/8 箇所	体育館	4 箇所	養護老人ホーム	☆ 0箇所	上水道等普及率（27.3.31）	98.88 %
認定こども園	☆ (0)/8 箇所	図書館	3 箇所	定員数	- 人	生活排水処理率	99.4 %
				ケアハウス	☆ 1箇所		
				定員数	20 人		

2段の（　）は市町立の数

猪名川町（いながわちょう）

ホームページアドレス	http://www.town.inagawa.lg.jp
Eメールアドレス	koho@town.inagawa.lg.jp

猪名川町章

町章の由来

“いながわ”の字を組み合わせて作成したもの。

団体コード	283011	区分	22国調	27国調	28.1.1現在 住基台帳
所在地	666−0292（個） （かわべぐんいながわちょううえのあざきたばたけ） 川辺郡猪名川町 上野字北畑11番地の1	（増減率）人口	（ 5.7 %） 31,739人	（ △2.8 %） 30,838人	（ △0.2 %） 31,731人
		（増減率）世帯数	（ 12.9 %） 10,547世帯	（ 2.2 %） 10,780世帯	（ 0.8 %） 12,205世帯
TEL	(072)766−0001	（22国調）産業別就業人口	第1次産業	355 人	（ 2.6 %）
			第2次産業	2,739 人	（ 20.3 %）
FAX	(072)766−3732 （企画総務部総務課）		第3次産業	10,369 人	（ 77.0 %）
			総数	14,085 人	※その他分類含む

猪名川町長
H25.11.18 就任
H29.11.17 満了
（ 2 ） 期目

福田 長治（ふくだ ちょうじ）
（ S22.1.25 生）

役職	氏名	就任年月日
副町長	宮脇 修（みやわき おさむ）（ S28.1.6 生）	H22.9.23
副町長	−	−
副町長	−	−
議長	久保 宗一（くぼ むねかず）（ S36.10.31 生）	H27.10.6
副議長	石井 洋二（いしい ようじ）（ S30.7.11 生）	H27.10.6

面積（27.10.1）	90.33 ㎢
人口密度（27国調）	341.4 人/㎢
年少人口割合（27国調）	15.1 %
老年人口割合（27国調）	26.3 %
住基台帳のうち外国人住民（28.1.1）	155 人
昼夜間人口比率（22国調）	75.5 %

議員（任期 H31.9.30 まで）

条例定数	現員（うち女性）
16 人	16 人（ 5 人）

政党別等議員数

日本共産党	2人
公明党	2人
民進党	1人
無所属	11人

選挙人名簿登録者数（28.9.2現在）

男	女	計
12,267 人	13,656 人	25,923 人

職員数

区分	28.4.1現在	人口千人当たり
全職員	258 人	8.1 人
うち普通会計部門職員	240 人	7.6 人
うち一般行政部門職員	150 人	4.7 人

基本構想等の策定状況

区分	策定（議決）年月日	計画期間
基本構想	H21.12.18	H22～H31
基本計画	H27.3	H27～H31

沿革

S30. 4.10 合体 中谷村 六瀬村

町の概要

【主な産業・経済等】
- 都市近郊の立地条件を活かした、しいたけ・栗・寒天・そばなどの多様な特産品や野菜、米の生産
- 町南部のニュータウンなどにおける複合商業施設や町内各地域における事業所の展開

【主な観光・文化・歴史】
- 多田銀銅山・木喰仏などの歴史遺産や屏風岩・大野山などの観光地が人気
- 4月に松尾台地区の桜並木でいながわ桜まつりを実施

【花】	つつじ	【木】	松	【鳥】	−

【主な郷土出身者】
- 野島 玲菜（サクソフォン奏者）
- 廣瀬 栄理子（元バドミントン選手）
- 池田 達哉（サッカー選手）
- 中岡 麻衣子（元サッカー選手）

【マスコット】

いなぼう

区分	平成25年度決算	平成26年度決算	平成27年度決算
歳入	9,814,617千円（△0.4%）	10,751,338千円（9.5%）	10,691,285千円（△0.6%）
一般財源等	7,743,613千円（△0.2%）	7,784,524千円（0.5%）	8,178,133千円（5.1%）
うち地方税	3,662,184千円（△0.9%）	3,647,266千円（△0.4%）	3,578,738千円（△1.9%）
うち地方交付税 ※臨時財政対策債含む	2,790,166千円（△0.8%）	2,761,972千円（△1.0%）	2,865,802千円（3.8%）
歳出	9,281,913千円（△1.8%）	10,049,647千円（8.3%）	10,014,273千円（△0.4%）
義務的経費	4,322,475千円（1.4%）	4,290,695千円（△0.7%）	4,476,679千円（4.3%）
うち人件費	2,222,775千円（0.4%）	2,225,645千円（0.1%）	2,285,065千円（2.7%）
うち公債費 （うち繰上償還額）	899,449千円（6.6%） （93,368千円）	713,484千円（△20.7%） （0千円）	678,205千円（△4.9%） （0千円）
うち扶助費	1,200,251千円（△0.3%）	1,351,566千円（12.6%）	1,513,409千円（12.0%）
投資的経費	803,856千円（△12.1%）	1,496,126千円（86.1%）	955,877千円（△36.1%）
実質収支	307,423千円	414,013千円	369,064千円
地方債現在高 （うち臨時財政対策債）	7,095,336千円（△1.1%） （4,588,491千円）	7,363,131千円（3.8%） （4,944,202千円）	7,604,004千円（3.3%） （5,249,629千円）
基金現在高 （うち財政調整基金）	5,833,832千円 （2,718,869千円）	5,397,061千円 （2,810,260千円）	5,499,122千円 （2,840,068千円）
財政指標等：標準財政規模 ※臨財債発行可能額含む	6,656,124千円	6,599,024千円	6,771,363千円
財政指標等：経常収支比率	87.2%	86.2%	84.4%
財政指標等：実質赤字比率 連結実質赤字比率	－ －	－ －	－ －
財政指標等：実質公債費比率	（23～25）2.9%	（24～26）1.7%	（25～27）1.1%
財政指標等：将来負担比率	%	－%	－%
財政指標等：地方税徴収率	92.3%	92.6%	92.4%
財政力指数	（23～25）0.610	（24～26）0.607	（25～27）0.607
ラスパイレス指数 （参考値）	108.7 （100.5）	97.7 （－）	98.1 （－）

公共施設等の状況（28.3末現在）　※は28.5.1現在　☆は28.4.1現在

幼稚園	※ (4)/4 箇所	病院	(0)/2 箇所	都市公園等数	45 箇所	介護老人保健施設	☆ 2箇所
小学校	※ (6)/6 校			都市計画区域内人口1人当たり（27.3.31）	36.7 ㎡	定員数	109 人
中学校	※ (3)/3 校	診療所	(0)/25 箇所	地域包括支援センター	☆ 1 箇所	通所介護事業所	7 箇所
高等学校	※ (0)/1 校	公民館	3 箇所	特別養護老人ホーム	☆ 1 箇所	道路改良率（27.4.1）	65.2 %
特別支援学校	※ (0)/0 校			定員数	70 人	道路舗装率（27.4.1）	86.0 %
保育所	☆ (1)/2 箇所	体育館	2 箇所	養護老人ホーム	☆ 0 箇所	上水道等普及率（27.3.31）	99.99 %
認定こども園	☆ (0)/2 箇所	図書館	1 箇所	定員数	- 人	生活排水処理率	99.9 %
				ケアハウス	☆ 1 箇所		
				定員数	25 人		

2段の（　）は市町立の数

東播磨県民局

ホームページアドレス	http://web.pref.hyogo.lg.jp/area/e_harima/

【地域ビジョンの理念】

○水辺・ものづくりのまちで生きる

【めざす将来像】

○「心地いいまち」～安らぎとぬくもりを感じながら、寄り添い、ささえあえるまち～

○「楽しいまち」～自分らしさと生きがいを感じながら、お互いを認め、高めあえるまち～

○「美しいまち」～自然と文化の豊かさを感じながら、資源を生かし、循環できるまち～

○「力強いまち」～誇りと可能性を感じながら、地域の底力を発揮し、魅了できるまち～

【加古川総合庁舎】

〒675－8566（個）
所在地
加古川市加古川町寺家町天神木97－1

ＴＥＬ
（079）421－1101

（庁舎まで）
・JR加古川駅から南東へ徒歩約10分

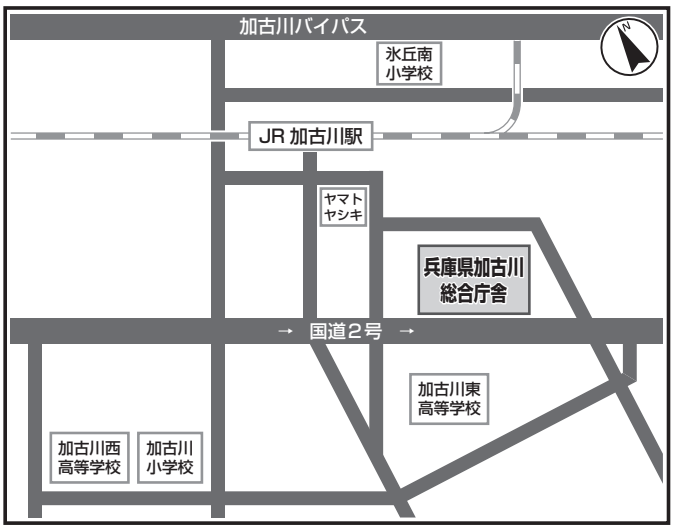

【東播磨県民局管内図】

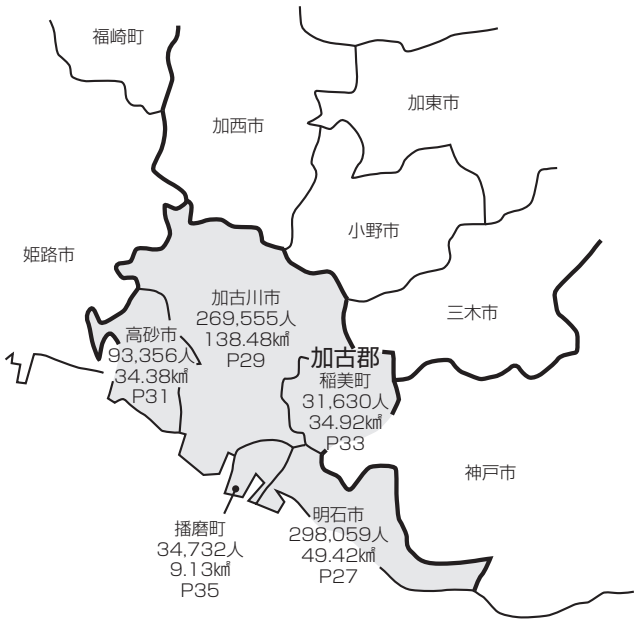

（３市２町）

東播磨県民局管内
人口727,332人
（H28.1.1現在
住民基本台帳人口）
面積266.33㎢
（H27.10.1現在）

【市町庁舎付近案内図一覧（東播磨県民局管内）】

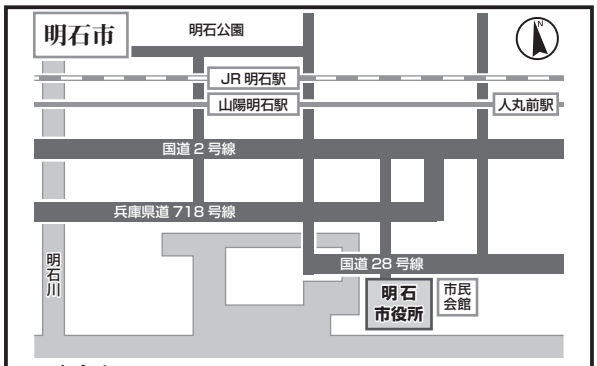

[庁舎まで]
・ＪＲ・山陽電鉄各明石駅から徒歩 15 分 (バス 5 分)。

〒673－8686（個） 明石市中崎1丁目5番1号
TEL （078）912－1111

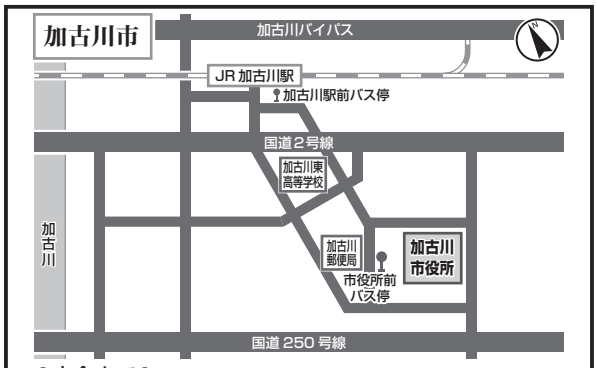

[庁舎まで]
・ＪＲ加古川駅からバスで「市役所前」まで約 10 分 (徒歩約 20 分)。

〒675－8501（個） 加古川市加古川町北在家2000
TEL （079）421－2000

[庁舎まで]
・山陽電鉄伊保駅から徒歩８分。
・ＪＲ山陽本線宝殿駅から車で 10 分。

〒676－8501（個） 高砂市荒井町千鳥1丁目1番1号
TEL （079）442－2101

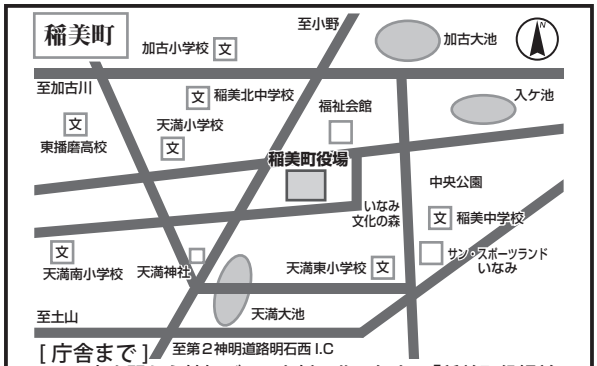

[庁舎まで]
・ＪＲ土山駅から神姫バス (上新田北口行き)「稲美町役場前」または「六甲バター北」下車。

〒675－1115 加古郡稲美町国岡1丁目1番地
TEL （079）492－1212

[庁舎まで]
・山陽電鉄播磨町駅南口から徒歩 1 分。

〒675－0182（個） 加古郡播磨町東本荘1丁目5番30号
TEL （079）435－0355

明石市（あかし）

ホームページアドレス	http://www.city.akashi.lg.jp
Eメールアドレス	kouhou@city.akashi.lg.jp

明石市章

市章の由来

明石の「明」の字を図案化したもの。

団体コード	282031	区分	22国調	27国調	28.1.1現在 住基台帳
所在地	673－8686（個） （あかししなかさき） 明石市中崎 1丁目5番1号	（増減率）人口	（△0.0 %） 290,959 人	（0.8 %） 293,409 人	（0.2 %） 298,059 人
		（増減率）世帯数	（4.8 %） 116,948 世帯	（4.2 %） 121,890 世帯	（1.0 %） 132,096 世帯
TEL	（078）912－1111	（22国調）産業別就業人口	第1次産業	1,347 人	（1.2 %）
			第2次産業	32,204 人	（27.6 %）
FAX	（078）918－5101 （政策部広報課）		第3次産業	83,170 人	（71.3 %）
			総数	125,537 人	※その他分類含む

明石市長

H27.5.1 就任
H31.4.30 満了
（2）期目

いずみ ふさほ
泉 房穂
（S38.8.19 生）

役職	氏名	就任年月日
副市長	わだ みつる 和田 満 （S30.2.10 生）	H24.7.10
副市長	もりもと てつお 森本 哲雄 （S29.5.9 生）	H27.5.16
副市長	－	－
議長	みやま まさあき 深山 昌明 （S27.4.18 生）	H28.5.16
副議長	あきはら なりひと 穐原 成人 （S34.1.15 生）	H28.5.16

面積（27.10.1）	49.42 ㎢
人口密度（27国調）	5,937 人/㎢
年少人口割合（27国調）	13.6 %
老年人口割合（27国調）	25.3 %
住基台帳のうち外国人住民（28.1.1）	2,947 人
昼夜間人口比率（22国調）	90.1 %

議員（任期 H31.4.30 まで）

条例定数	現員（うち女性）
30 人	30 人（6 人）

政党別等議員数

真誠会	10人
公明党	6人
未来市民	6人
日本共産党	3人
民主連合	3人
スマイル会	1人
青風会	1人

選挙人名簿登録者数（28.9.2現在）

男	女	計
118,181 人	128,802 人	246,983 人

職員数

区分	28.4.1現在	人口千人当たり
全職員	1,982 人	6.7 人
うち普通会計部門職員	1,768 人	5.9 人
うち一般行政部門職員	1,173 人	3.9 人

基本構想等の策定状況

区分	策定（議決）年月日	計画期間
基本構想	H23.3.24	H23～H32
基本計画	H23.3.24	H23～H32

沿革

T 8.11. 1 市制施行
S17. 2.11 編入 林崎村
S26. 1.10 〃 大久保町 魚住村 二見町
H14. 4. 1 特例市移行

市の概要

【主な産業・経済等】
- 明石鯛、タコ、海苔などの漁業
- 電子部品などの製造業

【主な観光・文化・歴史】
- 日本標準時子午線（東経135度）上に建っている天文科学館
- 約100店舗が軒を連ねる魚の棚商店街

【花】	きく	【木】	きんもくせい	【鳥】	－

【主な郷土出身者】
- （故）松村 松年（昆虫学者）
- （故）中部 謙吉（実業家）
- 平 愛梨（女優）

【マスコット】

時のわらし

パパたこ

区分	平成25年度決算	平成26年度決算	平成27年度決算
歳入	111,536,705千円（16.4％）	99,846,511千円（△10.5％）	102,952,355千円（3.1％）
一般財源等	63,578,240千円（2.9％）	63,540,862千円（△0.1％）	64,447,845千円（1.4％）
うち地方税	39,958,259千円（1.0％）	40,603,395千円（1.6％）	40,470,272千円（△0.3％）
うち地方交付税 ※臨時財政対策債含む	15,375,892千円（△0.5％）	14,760,644千円（△4.0％）	14,510,560千円（△1.7％）
歳出	109,507,753千円（15.9％）	98,222,919千円（△10.3％）	99,572,905千円（1.4％）
義務的経費	55,096,179千円（1.1％）	57,179,099千円（3.8％）	56,948,707千円（△0.4％）
うち人件費	18,106,025千円（0.9％）	17,659,071千円（△2.5％）	17,720,427千円（0.3％）
うち公債費 （うち繰上償還額）	10,996,984千円（△4.8％） （1,220千円）	11,856,028千円（7.8％） （458千円）	10,776,121千円（△9.1％） （249千円）
うち扶助費	25,993,170千円（4.0％）	27,664,000千円（6.4％）	28,452,159千円（2.8％）
投資的経費	16,915,924千円（76.0％）	11,198,939千円（△33.8％）	11,442,992千円（2.2％）
実質収支	1,463,974千円	1,002,447千円	1,978,693千円
地方債現在高 （うち臨時財政対策債）	113,238,769千円（11.4％） （36,832,767千円）	112,539,784千円（△0.6％） （39,856,560千円）	113,671,152千円（1.0％） （42,586,033千円）
基金現在高 （うち財政調整基金）	9,259,481千円 （4,902,173千円）	9,977,346千円 （5,095,934千円）	10,892,891千円 （5,414,789千円）
財政指標等：標準財政規模 ※臨財債発行可能額含む	55,210,925千円	55,298,260千円	55,825,615千円
財政指標等：経常収支比率	93.2％	93.9％	91.1％
財政指標等：実質赤字比率 連結実質赤字比率	－ －	－ －	－ －
財政指標等：実質公債費比率	（23～25）5.7％	（24～26）4.3％	（25～27）3.8％
財政指標等：将来負担比率	58.0％	54.1％	51.5％
財政指標等：地方税徴収率	93.2％	93.7％	94.2％
財政力指数	（23～25）0.751	（24～26）0.762	（25～27）0.771
ラスパイレス指数 （参考値）	110.2 （101.8）	101.8 （－）	101.2 （－）

公共施設等の状況（28.3末現在）　※は28.5.1現在　☆は28.4.1現在

幼稚園	※ (27)/30 箇所	病院	(0)/21 箇所	都市公園等数	398 箇所	介護老人保健施設定員数	☆ 6箇所 619人
小学校	※ (28)/29 校			都市計画区域内人口1人当たり（27.3.31）	7.1 ㎡		
中学校	※ (13)/13 校	診療所	(3)/403 箇所	地域包括支援センター	☆ 2箇所	通所介護事業所	85箇所
高等学校	※ (1)/8 校	公民館	0 箇所	特別養護老人ホーム定員数	☆ 16箇所 1,149人	道路改良率（27.4.1）	77.9％
特別支援学校	※ (1)/2 校	体育館	2 箇所	養護老人ホーム定員数	☆ 2箇所 180人	道路舗装率（27.4.1）	98.9％
保育所	☆ (10)/42 箇所	図書館	2 箇所	ケアハウス定員数	☆ 3箇所 218人	上水道等普及率（27.3.31）	99.99％
認定こども園	☆ (1)/2 箇所					生活排水処理率	99.7％

2段の（　）は市町立の数

東播磨

加古川市（かこがわし）

ホームページアドレス	http://www.city.kakogawa.lg.jp
Eメールアドレス	gyousei@city.kakogawa.lg.jp

加古川市章

市章の由来

加古川市は太古より加古川の水に恵まれ発展した都市であって、川を中心に両岸に伸展する意味を象徴するものである。

団体コード	282103
所在地	675－8501（個） （かこがわしかこがわちょうきたざいけ） 加古川市加古川町 北在家2000
TEL	（079）421－2000
FAX	（079）422－1403 （総務課）

区分	22国調	27国調	28.1.1現在 住基台帳
（増減率）人口	（△0.1 %） 266,937 人	（0.2 %） 267,435 人	（△0.4 %） 269,555 人
（増減率）世帯数	（5.3 %） 99,645 世帯	（3.9 %） 103,495 世帯	（0.5 %） 112,152 世帯

（22国調）産業別就業人口		
第1次産業	1,027 人	（0.9 %）
第2次産業	38,146 人	（33.3 %）
第3次産業	75,226 人	（65.8 %）
総数	118,972 人	※その他分類含む

加古川市長

H26.7.9 就任
H30.7.8 満了
（1）期目

おかだ　やすひろ
岡田　康裕
（S50.7.13 生）

役職	氏名	就任年月日
副市長	いちむら　ひろゆき 市村　裕幸 （S30.3.13 生）	H26.10.1
副市長	しらみず　のぶひで 白水　伸英 （S52.4.22 生）	H27.4.1
	－	－
議長	いのうえ　たかし 井上　隆司 （S27.3.6 生）	H28.7.28
副議長	まつもと　ゆういち 松本　裕一 （S44.9.27 生）	H28.7.28

面積（27.10.1）	138.48 ㎢
人口密度（27国調）	1,931.2 人/㎢
年少人口割合（27国調）	13.8 %
老年人口割合（27国調）	25.1 %
住基台帳のうち外国人住民（28.1.1）	2,483 人
昼夜間人口比率（22国調）	88.3 %

議員（任期 H30.7.24 まで）

条例定数	現員（うち女性）
31 人	31 人（4 人）

政党別等議員数	
創政会	10人
志政加古川	7人
公明党議員団	6人
新市民クラブ	4人
無会派	4人

沿革

S25. 6.15　合体　加古川町　神野村　野口村　平岡村　尾上村（市制施行）
S26.10. 1　編入　別府村
S29. 8. 1　合体　志方村　西志方村　東志方村（志方町設置）
S30. 4. 1　編入　八幡村　平荘村　上荘村
S31. 9.30　〃　東神吉村　西神吉村　米田町大字船頭・平津
S54. 2. 1　〃　志方町
H14. 4. 1　特例市移行

選挙人名簿登録者数（28.9.2現在）

男	女	計
108,162 人	113,886 人	222,048 人

職員数

区分	28.4.1現在	人口千人当たり
全職員	1,671 人	6.2 人
うち普通会計部門職員	1,531 人	5.7 人
うち一般行政部門職員	970 人	3.6 人

基本構想等の策定状況

区分	策定（議決）年月日	計画期間
基本構想	H22.3.25	H22～H32
基本計画	H28.2.5	H28～H32

市の概要

【主な産業・経済等】
- 播磨臨海工業地帯の一翼を担う鉄鋼業
- 地場産業の靴下製造業
- 食肉産業

【主な観光・文化・歴史】
- 県下最大の一級河川「加古川」
- 聖徳太子が建立したとされる「鶴林寺」
- 別名播磨富士とも呼ばれる「高御位山」

【花】	つつじ	【木】	黒松	【鳥】	－

【主な郷土出身者】
- 上野　樹里（女優）
- 久保　利明（将棋棋士）
- 住田　裕子（弁護士）
- 陣内　智則（お笑い芸人）

【マスコット】

ウェルピーてるひめちゃん

区分	平成25年度決算	平成26年度決算	平成27年度決算
歳入	78,013,579千円（ 0.9%）	78,478,135千円（ 0.6%）	79,267,215千円（ 1.0%）
一般財源等	54,906,318千円（ 0.8%）	53,828,766千円（△2.0%）	55,372,840千円（ 2.9%）
うち地方税	38,967,044千円（ 0.5%）	38,993,643千円（ 0.1%）	38,848,822千円（△0.4%）
うち地方交付税 ※臨時財政対策債含む	10,137,599千円（ 0.7%）	9,257,801千円（△8.7%）	8,022,019千円（△13.3%）
歳出	77,499,308千円（ 1.3%）	77,689,491千円（ 0.2%）	78,407,112千円（ 0.9%）
義務的経費	41,885,692千円（ 2.0%）	43,055,897千円（ 2.8%）	43,483,137千円（ 1.0%）
うち人件費	15,549,516千円（ 2.2%）	15,414,130千円（△0.9%）	15,191,944千円（△1.4%）
うち公債費 （うち繰上償還額）	8,848,655千円（△0.1%） （ 0千円）	8,988,915千円（ 1.6%） （ 0千円）	8,911,947千円（△0.9%） （ 0千円）
うち扶助費	17,487,521千円（ 2.8%）	18,652,852千円（ 6.7%）	19,379,246千円（ 3.9%）
投資的経費	8,949,226千円（ 8.5%）	8,240,347千円（△7.9%）	5,713,206千円（△30.7%）
実質収支	267,576千円	679,465千円	662,514千円
地方債現在高 （うち臨時財政対策債）	79,185,903千円（△0.6%） （ 32,816,122千円）	77,722,828千円（△1.8%） （ 35,246,713千円）	74,185,158千円（△4.6%） （ 36,393,683千円）
基金現在高 （うち財政調整基金）	17,432,251千円 （ 5,279,505千円）	18,281,917千円 （ 5,343,785千円）	21,572,627千円 （ 5,788,746千円）
財政指標等：標準財政規模 ※臨財債発行可能額含む	49,336,513千円	48,713,684千円	48,857,410千円
財政指標等：経常収支比率	88.2 %	91.1 %	90.9 %
財政指標等：実質赤字比率 連結実質赤字比率	－ －	－ －	－ －
財政指標等：実質公債費比率	（23～25） 6.7 %	（24～26） 5.9 %	（25～27） 5.3 %
財政指標等：将来負担比率	12.3 %	－ %	－ %
財政指標等：地方税徴収率	94.3 %	94.4 %	95.0 %
財政力指数	（23～25） 0.852	（24～26） 0.864	（25～27） 0.873
ラスパイレス指数 （参考値）	109.2 （100.9）	101.0 （－）	101.3 （－）

公共施設等の状況（28.3末現在）　※は28.5.1現在　☆は28.4.1現在

幼稚園	※ (20)/23 箇所	病院	(0)/14 箇所	都市公園等数	343 箇所	介護老人保健施設定員数	☆ 5箇所 500人
小学校	※ (28)/28 校	診療所	(3)/300 箇所	都市計画区域内人口1人当たり（27.3.31）	7.0 ㎡	通所介護事業所	86箇所
中学校	※ (12)/12 校	公民館	12 箇所	地域包括支援センター	☆ 6箇所	道路改良率（27.4.1）	75.4 %
高等学校	※ (0)/6 校	体育館	3 箇所	特別養護老人ホーム定員数	☆ 21箇所 962人	道路舗装率（27.4.1）	94.2 %
特別支援学校	※ (1)/1 校	図書館	2 箇所	養護老人ホーム定員数	☆ 1箇所 185人	上水道等普及率（27.3.31）	100.00 %
保育所	☆ (6)/30 箇所			ケアハウス定員数	☆ 7箇所 295人	生活排水処理率	94.6 %
認定こども園	☆ (0)/11 箇所						

2段の（　）は市町立の数

東播磨

高砂市（たかさごし）

ホームページアドレス	http://www.city.takasago.lg.jp/
Eメールアドレス	tact2110@city.takasago.lg.jp

高砂市章

市章の由来

高砂の「高」を最大限簡略化したもので、円形は平和を表し、中央に突出しているのは高砂市の推進力を表現している。

団体コード	282162	区分	22国調	27国調	28.1.1現在 住基台帳
所在地	676−8501（個） （たかさごしあらいちょうちどり） 高砂市荒井町千鳥1丁目1番1号	（増減率）人口	（△1.0 %） 93,901 人	（△3.1 %） 91,030 人	（△0.4 %） 93,356 人
		（増減率）世帯数	（5.6 %） 35,737 世帯	（1.7 %） 36,340世帯	（0.5 %） 39,129世帯
TEL	（079）442−2101	（22国調）産業別就業人口	第1次産業	214 人	（0.5 %）
			第2次産業	15,308 人	（37.5 %）
FAX	（079）442−2229 （企画総務部総務課）		第3次産業	25,277 人	（62.0 %）
			総数	41,863 人	※その他分類含む

高砂市長

H28.4.13 就任
H32.4.12 満了
（3）期目

のぼり ゆきひと
登 幸人
（S25.12.20 生）

役職	氏名	就任年月日
副市長	とみた やすお 冨田 康雄 （S25.8.17 生）	H20.7.1
	−	−
	−	−
議長	すながわ たつよし 砂川 辰義 （S27.5.7 生）	H28.9.13
副議長	ふじもり まこと 藤森 誠 （S26.9.5 生）	H28.9.13

面積（27.10.1）	34.38 ㎢
人口密度（27国調）	2,647.8 人/㎢
年少人口割合（27国調）	13.4 %
老年人口割合（27国調）	26.4 %
住基台帳のうち外国人住民（28.1.1）	1,053 人
昼夜間人口比率（22国調）	100.7 %

議員（任期 H30.9.9 まで）

条例定数	現員（うち女性）
21 人	19 人（2 人）

政党別等議員数

公明党	3人
日本共産党	2人
無所属	14人

沿革

S29. 7. 1 合体 高砂町 荒井村 曽根町 伊保村（市制施行）
S31. 9.30 編入 阿弥陀村 米田町の一部
S32. 3.10 〃 北浜村

選挙人名簿登録者数（28.9.2現在）

男	女	計
37,598 人	39,698 人	77,296 人

職員数

区分	28.4.1現在	人口千人当たり
全職員	1,012 人	10.8 人
うち普通会計部門職員	632 人	6.8 人
うち一般行政部門職員	473 人	5.1 人

市の概要

【主な産業・経済等】
- 製造業（鉄鋼業、機械製造業、化学工業、食料品製造業）
- 石材業（竜山石）

【主な観光・文化・歴史】
- 生石神社の石の宝殿（日本三奇の一つ）
- 高砂神社の相生の松
- 高御位山

【花】	きく	【木】	松	【鳥】	−

【主な郷土出身者】
- （故）工楽 松右衛門（海運業者・発明家）
- （故）山片 蟠桃（経済学者）
- （故）美濃部 達吉（憲法学者）

【マスコット】

ぽっくりん

基本構想等の策定状況

区分	策定（議決）年月日	計画期間
基本構想	H22.12.17	H23～H32
基本計画	H28.3.18	H28～H32

区分	平成25年度決算	平成26年度決算	平成27年度決算
歳入	41,063,151千円（25.1％）	35,996,220千円（△12.3％）	34,668,514千円（△3.7％）
一般財源等	24,485,956千円（2.7％）	26,153,205千円（6.8％）	24,746,821千円（△5.4％）
うち地方税	16,706,494千円（△1.2％）	17,771,392千円（6.4％）	17,236,185千円（△3.0％）
うち地方交付税 ※臨時財政対策債含む	3,657,729千円（8.6％）	3,805,134千円（4.0％）	2,903,604千円（△23.7％）
歳出	40,555,083千円（25.7％）	34,716,751千円（△14.4％）	34,208,100千円（△1.5％）
義務的経費	16,272,326千円（△1.2％）	17,353,651千円（6.6％）	17,603,406千円（1.4％）
うち人件費	6,179,964千円（△4.2％）	6,315,725千円（2.2％）	6,154,352千円（△2.6％）
うち公債費 （うち繰上償還額）	3,252,385千円（0.0％） （0千円）	3,680,477千円（13.2％） （0千円）	3,689,882千円（0.3％） （0千円）
うち扶助費	6,839,977千円（1.0％）	7,357,449千円（7.6％）	7,759,172千円（5.5％）
投資的経費	4,734,604千円（117.8％）	2,678,649千円（△43.4％）	2,604,792千円（△2.8％）
実質収支	446,951千円	1,152,931千円	340,226千円
地方債現在高 （うち臨時財政対策債）	33,945,679千円（25.6％） （12,866,929千円）	33,736,299千円（△0.6％） （14,042,995千円）	32,977,083千円（△2.3％） （14,430,280千円）
基金現在高 （うち財政調整基金）	3,877,326千円 （2,353,641千円）	4,993,329千円 （2,645,917千円）	5,482,739千円 （3,219,921千円）
財政指標等：標準財政規模 ※臨財債発行可能額含む	19,995,393千円	19,786,634千円	20,260,914千円
財政指標等：経常収支比率	87.8％	86.4％	90.3％
財政指標等：実質赤字比率 連結実質赤字比率	－ －	－ －	－ －
財政指標等：実質公債費比率	（23～25）9.1％	（24～26）9.6％	（25～27）10.6％
財政指標等：将来負担比率	86.0％	76.3％	63.0％
財政指標等：地方税徴収率	93.2％	94.0％	94.6％
財政力指数	（23～25）0.894	（24～26）0.898	（25～27）0.901
ラスパイレス指数 （参考値）	106.5 （98.4）	98.9 （－）	99.3 （－）

公共施設等の状況（28.3末現在）　※は28.5.1現在　☆は28.4.1現在

幼稚園	※ (4)/4 箇所	病院	(1)/2 箇所	都市公園等数	77 箇所	介護老人保健施設定員数	☆ 3箇所 300人
小学校	※ (10)/10 校			都市計画区域内人口1人当たり（27.3.31）	6.8 ㎡		
中学校	※ (6)/7 校	診療所	(0)/104 箇所	地域包括支援センター	☆ 1箇所	通所介護事業所	33箇所
高等学校	※ (0)/4 校	公民館	8 箇所	特別養護老人ホーム定員数	☆ 6箇所 273人	道路改良率（27.4.1）	69.9％
特別支援学校	※ (0)/0 校					道路舗装率（27.4.1）	96.6％
保育所	☆ (4)/9 箇所	体育館	2 箇所	養護老人ホーム定員数	☆ 1箇所 50人	上水道等普及率（27.3.31）	100.00％
認定こども園	☆ (4)/10 箇所	図書館	1 箇所	ケアハウス定員数	☆ 3箇所 90人	生活排水処理率	97.5％

2段の（　）は市町立の数

東播磨

稲美町（いなみちょう）

ホームページアドレス	http://www.town.hyogo-inami.lg.jp/
Eメールアドレス	kikaku@town.hyogo-inami.lg.jp

稲美町章

町章の由来

稲美町の「い」を図案化し、鍬と鎌を表し、中央部は籾を表現している。

団体コード	283819	区分	22国調	27国調	28.1.1現在 住基台帳
所在地	675－1115 （かこぐんいなみちょうくにおか） 加古郡稲美町国岡 1丁目1番地	（増減率）人口	（△2.9 %） 31,026人	（△0.0 %） 31,020人	（△0.4 %） 31,630人
		（増減率）世帯数	（3.3 %） 10,226世帯	（7.8 %） 11,026世帯	（0.4 %） 12,215世帯
TEL	(079)492－1212	（22国調）産業別就業人口	第1次産業	606 人	（4.3 %）
			第2次産業	5,072 人	（36.3 %）
FAX	(079)492－5162 （経営政策部企画課）		第3次産業	8,313 人	（59.4 %）
			総数	14,391 人	※その他分類含む

稲美町長

H26.6.1 就任
H30.5.31 満了
（3）期目

古谷（ふるたに） 博（ひろし）
（S21.11.27 生）

役職	氏名	就任年月日
副町長	大竹（おおたけ） 正（ただし） （S30.8.28 生）	H26.10.1
	－	－
	－	－
議長	池田（いけだ） 博美（ひろみ） （S28.12.17 生）	H28.9.27
副議長	池田（いけだ） いつ子（こ） （S27.9.15 生）	H28.9.27

面積（27.10.1）	34.92 ㎢
人口密度（27国調）	888.3 人/㎢
年少人口割合（27国調）	13.3 %
老年人口割合（27国調）	29.0 %
住基台帳のうち外国人住民（28.1.1）	329 人
昼夜間人口比率（22国調）	98.1 %

議員（任期 H31.9.30 まで）

条例定数	現員（うち女性）
16 人	15 人（2 人）

政党別等議員数

公明党	1人
日本共産党	1人
無所属	13人

選挙人名簿登録者数（28.9.2現在）

男	女	計
12,740 人	13,464 人	26,204 人

職員数

区分	28.4.1現在	人口千人当たり
全職員	166 人	5.3 人
うち普通会計部門職員	145 人	4.6 人
うち一般行政部門職員	103 人	3.3 人

基本構想等の策定状況

区分	策定（議決）年月日	計画期間
基本構想	H23.9.12	H24～H33
基本計画	H23.9.12	H24～H28

沿革

S30. 3.31 合体 加古村 母里村 天満村

町の概要

【主な産業・経済等】
- 基幹産業の農業のほか、住宅、工業の供給地として発展
- 農業の活力ある振興に努め、「いなみ野メロン」、「万葉の香」（米）など町内の優良な農作物や加工品などを「稲美ブランド」として認証

【主な観光・文化・歴史】
- いなみ野と瀬戸内海を形造った日本庭園「万葉の森」
- 高薗寺の鬼追式、神輿を一気にため池に投げ込む天満大池の秋祭り

【花】	コスモス	【木】	もちの木	【鳥】	－

【主な郷土出身者】
- （故）中嶋 信太郎（国文学者）

【マスコット】

いなっち

区分	平成25年度決算	平成26年度決算	平成27年度決算
歳入	10,151,175千円（ 7.4%）	10,054,082千円（△1.0%）	10,739,951千円（ 6.8%）
一般財源等	7,594,918千円（ 1.0%）	7,621,987千円（ 0.4%）	7,955,896千円（ 4.4%）
うち地方税	4,374,642千円（△1.1%）	4,334,217千円（△0.9%）	4,268,456千円（△1.5%）
うち地方交付税 ※臨時財政対策債含む	1,856,784千円（△5.6%）	1,919,050千円（ 3.4%）	1,927,865千円（ 0.5%）
歳出	9,577,464千円（ 8.4%）	9,460,173千円（△1.2%）	10,014,831千円（ 5.9%）
義務的経費	3,681,976千円（△0.1%）	3,914,321千円（ 6.3%）	3,942,767千円（ 0.7%）
うち人件費	1,315,439千円（△4.1%）	1,359,976千円（ 3.4%）	1,380,727千円（ 1.5%）
うち公債費 （うち繰上償還額）	840,895千円（ 1.3%） （ 0千円）	851,020千円（ 1.2%） （ 0千円）	794,002千円（△6.7%） （ 0千円）
うち扶助費	1,525,642千円（ 2.7%）	1,703,325千円（ 11.6%）	1,768,038千円（ 3.8%）
投資的経費	1,111,435千円（125.9%）	785,045千円（△29.4%）	641,998千円（△18.2%）
実質収支	564,580千円	538,582千円	655,486千円
地方債現在高 （うち臨時財政対策債）	8,315,425千円（ 4.2%） （ 4,881,012千円）	8,469,104千円（ 1.8%） （ 5,256,105千円）	8,585,697千円（ 1.4%） （ 5,546,043千円）
基金現在高 （うち財政調整基金）	3,954,768千円 （ 2,392,963千円）	4,261,911千円 （ 2,442,432千円）	4,785,118千円 （ 2,718,901千円）
財政指標等：標準財政規模 ※臨財債発行可能額含む	6,549,320千円	6,419,523千円	6,486,243千円
財政指標等：経常収支比率	84.7%	86.0%	83.2%
財政指標等：実質赤字比率 連結実質赤字比率	－ －	－ －	－ －
財政指標等：実質公債費比率	（23～25） 8.2%	（24～26） 7.5%	（25～27） 6.8%
財政指標等：将来負担比率	22.9%	11.8%	－%
財政指標等：地方税徴収率	92.9%	93.3%	93.6%
財政力指数	（23～25） 0.740	（24～26） 0.747	（25～27） 0.750
ラスパイレス指数 （参考値）	105.4 （97.3）	97.6 （－）	97.6 （－）

公共施設等の状況（28.3末現在）　※は28.5.1現在　☆は28.4.1現在

幼稚園	※ (5)/5 箇所	病院	(0)/2 箇所	都市公園等数	50 箇所	介護老人保健施設定員数	☆ 1 箇所 100 人
小学校	※ (5)/5 校			都市計画区域内人口1人当たり（27.3.31）	9.3 ㎡		
中学校	※ (2)/2 校	診療所	(0)/30 箇所	地域包括支援センター	☆ 1 箇所	通所介護事業所	8 箇所
高等学校	※ (0)/1 校	公民館	1 箇所	特別養護老人ホーム定員数	☆ 1 箇所 80 人	道路改良率（27.4.1）	41.4 %
特別支援学校	※ (0)/1 校					道路舗装率（27.4.1）	89.8 %
保育所	☆ (0)/4 箇所	体育館	1 箇所	養護老人ホーム定員数	☆ 0 箇所 - 人	上水道等普及率（27.3.31）	100.00 %
認定こども園	☆ (0)/0 箇所	図書館	1 箇所	ケアハウス定員数	☆ 1 箇所 60 人	生活排水処理率	97.4 %

2段の（　）は市町立の数

東播磨

播磨町（はりまちょう）

ホームページアドレス	http://www.town.harima.lg.jp/
Eメールアドレス	kikaku@town.harima.lg.jp

播磨町章

町章の由来

播磨町の「ハリマ」の文字を図案化したもの。下側の部分は港を表現し、港を中心に末永く栄えるようにとの願いを込めている。

団体コード	283827	区分	22国調	27国調	28.1.1現在 住基台帳
所在地	675－0182（個） （かこぐんはりまちょうひがしほんじょう） 加古郡播磨町東本荘1丁目5番30号	（増減率）人口	（△1.1 %）33,183人	（1.7 %）33,739人	（△0.1 %）34,732人
		（増減率）世帯数	（4.3 %）12,581世帯	（5.4 %）13,258世帯	（0.5 %）14,497世帯
TEL	（079）435－0355	（22国調）産業別就業人口	第1次産業	83人	（0.6 %）
			第2次産業	4,938人	（33.9 %）
FAX	（079）435－0609（企画グループ）		第3次産業	9,563人	（65.6 %）
			総数	15,034人	※その他分類含む

播磨町長

H26.7.13 就任
H30.7.12 満了
（3）期目

清水（しみず） ひろ子（ひろこ）
（S23.12.14 生）

役職	氏名	就任年月日
副町長	三村（みむら） 隆史（たかし）（S28.10.3 生）	H27.5.12
	－	－
	－	－
議長	藤原（ふじわら） 秀策（しゅうさく）（S23.7.30 生）	H27.5.11
副議長	田中（たなか） 久子（ひさこ）（S19.2.23 生）	H27.5.11

面積（27.10.1）	9.13 ㎢
人口密度（27国調）	3,695.4 人/㎢
年少人口割合（27国調）	14.6 %
老年人口割合（27国調）	25.1 %
住基台帳のうち外国人住民（28.1.1）	372 人
昼夜間人口比率（22国調）	86.1 %

議員（任期 H31.4.29 まで）

条例定数	現員（うち女性）
14人	14人（5人）

政党別等議員数	
公明党	2人
日本共産党	2人
無所属	10人

選挙人名簿登録者数（28.9.2現在）

男	女	計
13,720人	14,688人	28,408人

職員数

区分	28.4.1現在	人口千人当たり
全職員	175人	5.0人
うち普通会計部門職員	153人	4.4人
うち一般行政部門職員	115人	3.3人

基本構想等の策定状況

区分	策定（議決）年月日	計画期間
基本構想	H22.12.7	H23～H32
基本計画	H22.12.7	H23～H32

沿革

S37. 4. 1 名称変更 阿閉村（町制施行）

町の概要

【主な産業・経済等】

- 海岸部の埋立地には一般機械器具製造、化学工業を中心とする約60社の工場が操業している。
- 商業は近郊の大型店の進出により厳しい状況。
- 農業は米中心で宅地化が進むにつれ、耕地面積は減少の一途をたどっている。

【主な観光・文化・歴史】

- 国指定史跡 大中遺跡
- であいのみち（歴史とのであいミュージアムロード）
- 「新聞の父」ジョセフ・ヒコ生誕の地

【花】	菊	【木】	松	【鳥】	－

【主な郷土出身者】

- （故）ジョセフ・ヒコ（新聞の父）
- （故）今里 傳兵衛（灌漑用水路開削功労者）
- （故）浅原 清隆（画家）

【マスコット】

いせきくん（左）
やよいちゃん（右）

区分	平成25年度決算	平成26年度決算	平成27年度決算
歳入	10,376,355千円（ 1.4%）	11,226,665千円（ 8.2%）	11,002,031千円（△2.0%）
一般財源等	8,235,309千円（ 3.0%）	8,440,258千円（ 2.5%）	8,488,688千円（ 0.6%）
うち地方税	5,379,701千円（ 2.4%）	5,400,842千円（ 0.4%）	5,541,113千円（ 2.6%）
うち地方交付税 ※臨時財政対策債含む	1,229,406千円（△12.9%）	1,227,862千円（△0.1%）	1,168,913千円（△4.8%）
歳出	9,192,202千円（△1.9%）	10,314,611千円（ 12.2%）	10,287,390千円（△0.3%）
義務的経費	4,219,739千円（△0.2%）	4,296,944千円（ 1.8%）	4,330,995千円（ 0.8%）
うち人件費	1,434,563千円（△4.0%）	1,416,443千円（△1.3%）	1,419,790千円（ 0.2%）
うち公債費 （うち繰上償還額）	963,733千円（ 2.2%） （ 0千円）	957,849千円（△0.6%） （ 0千円）	783,239千円（△18.2%） （ 218千円）
うち扶助費	1,821,443千円（ 1.7%）	1,922,652千円（ 5.6%）	2,127,966千円（ 10.7%）
投資的経費	817,264千円（△17.9%）	1,532,225千円（ 87.5%）	1,348,144千円（△12.0%）
実質収支	634,962千円	750,915千円	651,269千円
地方債現在高 （うち臨時財政対策債）	8,370,753千円（△3.2%） （ 5,217,469千円）	8,263,659千円（△1.3%） （ 5,513,110千円）	8,180,517千円（△1.0%） （ 5,701,606千円）
基金現在高 （うち財政調整基金）	7,078,258千円 （ 4,866,334千円）	7,022,607千円 （ 4,703,837千円）	7,230,281千円 （ 4,859,092千円）
財政指標等：標準財政規模 ※臨財債発行可能額含む	6,580,647千円	6,557,999千円	6,618,195千円
財政指標等：経常収支比率	89.5%	91.4%	88.2%
財政指標等：実質赤字比率 連結実質赤字比率	－ －	－ －	－ －
財政指標等：実質公債費比率	（23～25） 4.0%	（24～26） 2.7%	（25～27） 1.4%
財政指標等：将来負担比率	%	－%	－%
財政指標等：地方税徴収率	94.5%	94.9%	95.2%
財政力指数	（23～25） 0.863	（24～26） 0.871	（25～27） 0.879
ラスパイレス指数 （参考値）	105.6 （ 97.5）	98.6 （ －）	98.7 （ －）

公共施設等の状況（28.3末現在） ※は28.5.1現在 ☆は28.4.1現在

幼稚園	※ (3)/3 箇所	病院	(0)/1 箇所	都市公園等数	37箇所	介護老人保健施設	☆ 0箇所
小学校	※ (4)/4 校			都市計画区域内人口1人当たり（27.3.31）	10.2㎡	定員数	- 人
中学校	※ (2)/2 校	診療所	(0)/35 箇所	地域包括支援センター	☆ 1箇所	通所介護事業所	12箇所
高等学校	※ (0)/1 校	公民館	5 箇所	特別養護老人ホーム	☆ 1箇所	道路改良率（27.4.1）	77.2%
特別支援学校	※ (0)/1 校			定員数	50人	道路舗装率（27.4.1）	98.9%
保育所	☆ (0)/4 箇所	体育館	1 箇所	養護老人ホーム	☆ 0箇所	上水道等普及率（27.3.31）	100.00%
認定こども園	☆ (0)/0 箇所	図書館	1 箇所	定員数	- 人	生活排水処理率	97.9%
				ケアハウス	☆ 1箇所		
				定員数	25人		

2段の（ ）は市町立の数

東播磨

北播磨県民局

ホームページアドレス	http://web.pref.hyogo.jp/area/n_harima/

【地域の将来像（地域ビジョン）】

○ひょうごのハートランド

【めざす地域像】

○交流が拡がる：「まちむら交流」で活力を育む地域
○生活（くらし）の絆が深まる： 家族・地域・生活（くらし）の絆を深めるとともに、絆の力で安全・安心を支える地域
○文化が花開く：芸術・文化を暮らしに活かす地域
○恵み豊かな環境が持続する：北播磨が持つ豊かな自然・生態系の調和した暮らしが持続する地域
○元気な産業が興る：多様な産業が活性化し、だれもが生きがいを持って働ける地域

【社総合庁舎】

〒673－1431（個）
所在地
　加東市社字西柿1075－2

ＴＥＬ
　（0795）42－5111

（庁舎まで）
・JR加古川線社町駅から神姫バス「社・教育センター」行きに乗り、「県総合庁舎前」で下車
・又は社町駅から徒歩25分

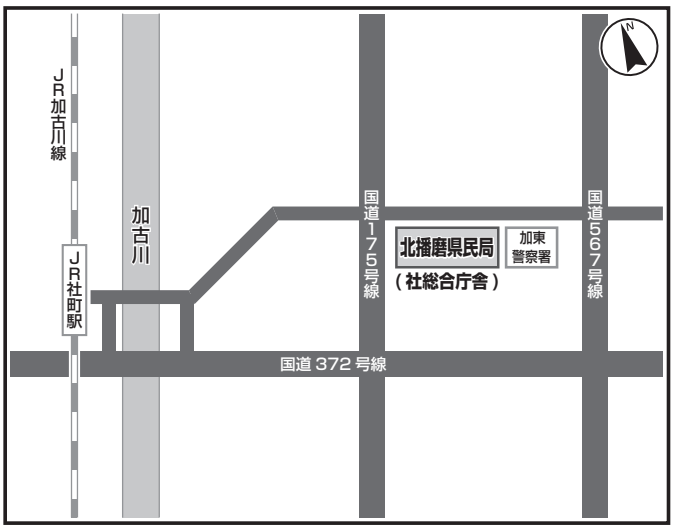

【北播磨県民局管内図】

（５市１町）

北播磨県民局管内
人口278,018人
（H28.1.1現在
住民基本台帳人口）
面積895.61㎢
（H27.10.1現在）

【市町庁舎付近案内図一覧（北播磨県民局管内）】

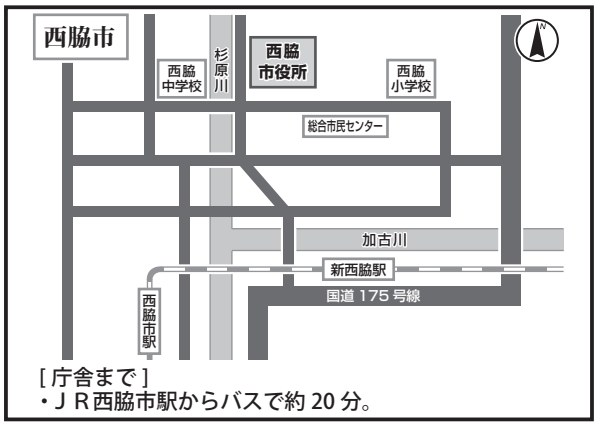

［庁舎まで］
・ＪＲ西脇市駅からバスで約 20 分。

〒677－8511（個） 西脇市郷瀬町605番地
TEL（0795）22－3111

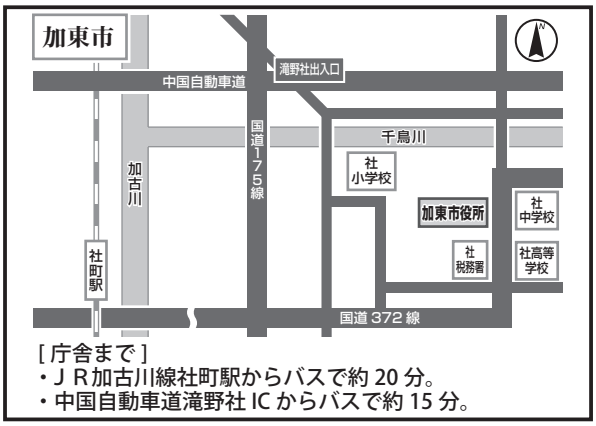

［庁舎まで］
・ＪＲ加古川線社町駅からバスで約 20 分。
・中国自動車道滝野社 IC からバスで約 15 分。

〒673－1493（個） 加東市社50番地
TEL（0795）42－3301

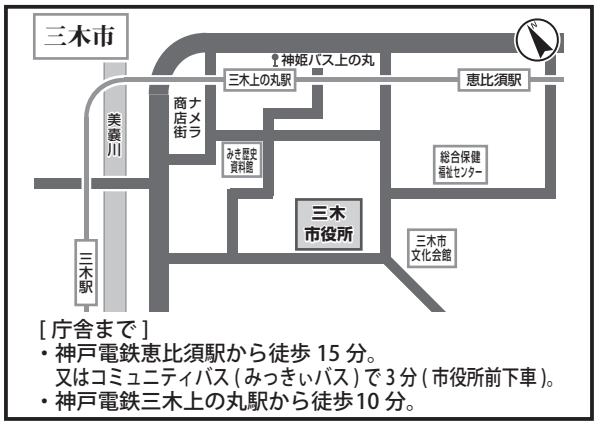

［庁舎まで］
・神戸電鉄恵比須駅から徒歩 15 分。
　又はコミュニティバス（みっきぃバス）で 3 分（市役所前下車）。
・神戸電鉄三木上の丸駅から徒歩10 分。

〒673－0492（個） 三木市上の丸町10番30号
TEL（0794）82－2000

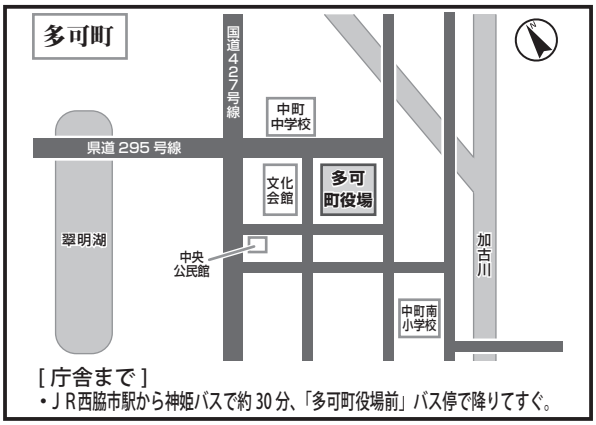

［庁舎まで］
・ＪＲ西脇市駅から神姫バスで約 30 分、「多可町役場前」バス停で降りてすぐ。

〒679－1192（個） 多可郡多可町中区中村町123番地
TEL（0795）32－2380

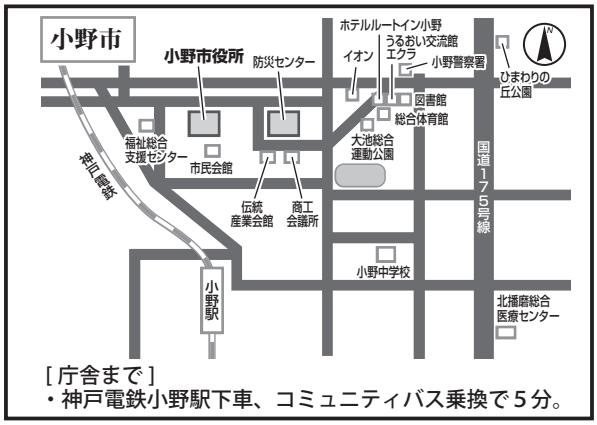

［庁舎まで］
・神戸電鉄小野駅下車、コミュニティバス乗換で 5 分。

〒675－1380（個） 小野市王子町806番地の1
TEL（0794）63－1000

［庁舎まで］
・北条鉄道「北条町駅」からバス 3 分（徒歩 15 分）。
・神姫バス（北条行き）加西市役所前下車。
・中国ハイウェイバス（アスティアかさい行き）加西市役所前下車。

〒675－2395（個） 加西市北条町横尾1000番地
TEL（0790）42－1110

北播磨

西脇市（にしわきし）

ホームページアドレス	http://www.city.nishiwaki.lg.jp
Eメールアドレス	kikaku@city.nishiwaki.lg.jp

西脇市章

市章の由来

2つの「シ」を図案化、“ニシ”を表現したもの。

団体コード	282138	区分	22国調	27国調	28.1.1現在 住基台帳
所在地	677−8511（個）（にしわきしごのせちょう）西脇市郷瀬町605番地	（増減率）人口	（△2.6 %）42,802人	（△4.5 %）40,866人	（△1.0 %）42,082人
		（増減率）世帯数	（2.2 %）14,989世帯	（0.4 %）15,049世帯	（0.3 %）16,766世帯
TEL	（0795）22−3111	（22国調）産業別就業人口	第1次産業	390人	（2.0 %）
			第2次産業	7,502人	（38.7 %）
FAX	（0795）22−1014（総務課）		第3次産業	11,493人	（59.3 %）
			総数	20,499人	※その他分類含む

西脇市長
H25.11.13 就任
H29.11.12 満了
（1）期目

かたやま しょうぞう
片山 象三
（S36.2.11 生）

役職	氏名	就任年月日
副市長	よしだ たかし 吉田 孝司（S29.11.1 生）	H25.12.9
	−	−
	−	−
議長	むらい こうへい 村井 公平（S17.2.26 生）	H27.12.1
副議長	いわさき さだのり 岩崎 貞典（S23.4.13 生）	H27.12.1

面積（27.10.1）	132.44 ㎢
人口密度（27国調）	308.6 人/㎢
年少人口割合（27国調）	12.9 %
老年人口割合（27国調）	31.0 %
住基台帳のうち外国人住民（28.1.1）	404 人
昼夜間人口比率（22国調）	100.6 %

議員（任期 H29.11.12 まで）

条例定数	現員（うち女性）
16人	16人（2人）

政党別等議員数

公明党	1人
日本共産党	1人
無所属	14人

選挙人名簿登録者数（28.9.2現在）

男	女	計
16,576人	18,438人	35,014人

職員数

区分	28.4.1現在	人口千人当たり
全職員	685人	16.3人
うち普通会計部門職員	218人	5.2人
うち一般行政部門職員	165人	3.9人

基本構想等の策定状況

区分	策定（議決）年月日	計画期間
基本構想	H19.9.4	H19～H30
基本計画	H25.2.15	H25～H30

沿革

S27. 4. 1 合体 西脇町 日野村 重春村 比延庄村（市制施行）（西脇市）
S29. 3.30 編入 芳田村（西脇市）
S35. 1. 1 町制施行（黒田庄町）
H17.10. 1 合体 西脇市 黒田庄町

市の概要

【主な産業・経済等】
- 「播州織」（先染綿織物国内シェア約70%）
- 「播州毛鉤」（経済産業大臣指定伝統工芸品、国内シェア90%）
- 黒田庄和牛（ブランド和牛「神戸ビーフ」の主産地）

【主な観光・文化・歴史】
- 東経135度と北緯35度が交差する「日本のへそ」
- 国登録有形文化財「旧来住家住宅」

【花】	【木】	【鳥】
しばざくら	さくら	−

【主な郷土出身者】
- 横尾 忠則（美術家）
- 森脇 浩司（元プロ野球監督）
- トータス松本（歌手）

【マスコット】
−

区分	平成25年度決算	平成26年度決算	平成27年度決算
歳入	21,543,282千円（ 6.4%）	20,269,441千円（△5.9%）	20,693,563千円（ 2.1%）
一般財源等	14,043,033千円（ 3.9%）	13,551,756千円（△3.5%）	14,607,620千円（ 7.8%）
うち地方税	5,024,197千円（△0.8%）	4,983,757千円（△0.8%）	4,964,300千円（△0.4%）
うち地方交付税 ※臨時財政対策債含む	7,117,023千円（ 0.2%）	6,942,025千円（△2.5%）	7,131,994千円（ 2.7%）
歳出	20,637,177千円（ 5.9%）	19,436,553千円（△5.8%）	20,001,453千円（ 2.9%）
義務的経費	6,959,544千円（△1.7%）	7,022,288千円（ 0.9%）	6,981,991千円（△0.6%）
うち人件費	2,239,931千円（△5.1%）	2,151,919千円（△3.9%）	2,068,242千円（△3.9%）
うち公債費 （うち繰上償還額）	1,723,752千円（△2.1%） （ 0千円）	1,712,529千円（△0.7%） （ 0千円）	1,709,824千円（△0.2%） （ 0千円）
うち扶助費	2,995,861千円（ 1.1%）	3,157,840千円（ 5.4%）	3,203,925千円（ 1.5%）
投資的経費	3,999,670千円（ 57.6%）	2,446,449千円（△38.8%）	1,788,602千円（△26.9%）
実質収支	821,220千円	690,385千円	567,965千円
地方債現在高 （うち臨時財政対策債）	17,694,272千円（ 6.2%） （ 7,492,176千円）	18,457,587千円（ 4.3%） （ 8,048,308千円）	19,059,901千円（ 3.3%） （ 8,506,203千円）
基金現在高 （うち財政調整基金）	8,329,512千円 （ 4,172,212千円）	8,732,240千円 （ 4,600,099千円）	9,577,372千円 （ 4,958,639千円）
財政指標等：標準財政規模 ※臨財債発行可能額含む	11,713,154千円	11,714,058千円	11,887,318千円
財政指標等：経常収支比率	89.5%	91.9%	88.7%
財政指標等：実質赤字比率 連結実質赤字比率	－ －	－ －	－ －
財政指標等：実質公債費比率	（23～25） 9.6%	（24～26） 8.4%	（25～27） 7.8%
財政指標等：将来負担比率	36.9%	29.8%	30.7%
財政指標等：地方税徴収率	90.7%	90.6%	92.7%
財政力指数	（23～25） 0.485	（24～26） 0.480	（25～27） 0.476
ラスパイレス指数 （参考値）	106.1 （98.0）	98.0 （－）	98.7 （－）

公共施設等の状況（28.3末現在）　※は28.5.1現在　☆は28.4.1現在

幼稚園	※ (8)/8 箇所	病院	(1)/2 箇所	都市公園等数	21 箇所	介護老人保健施設定員数	☆ 1箇所 100人
小学校	※ (8)/8 校			都市計画区域内人口1人当たり（27.3.31）	12.7 ㎡		
中学校	※ (4)/4 校	診療所	(0)/53 箇所	地域包括支援センター	☆ 1箇所	通所介護事業所	20箇所
高等学校	※ (0)/3 校	公民館	1 箇所	特別養護老人ホーム定員数	☆ 5箇所 399人	道路改良率（27.4.1）	65.8%
特別支援学校	※ (0)/0 校					道路舗装率（27.4.1）	96.1%
保育所	☆ (0)/6 箇所	体育館	4 箇所	養護老人ホーム定員数	☆ 0箇所 - 人	上水道等普及率（27.3.31）	99.87%
認定こども園	☆ (0)/2 箇所	図書館	1 箇所	ケアハウス定員数	☆ 1箇所 15人	生活排水処理率	100.0%

2段の（　）は市町立の数

北播磨

三木市（みきし）

ホームページアドレス	http://www.city.miki.lg.jp
Eメールアドレス	koho@city.miki.lg.jp

三木市章

市章の由来

「木（キ）」を3つ組み合せ図形化したもの。

団体コード	282154	区分	22国調	27国調	28.1.1現在 住基台帳
所在地	673－0492（個） （みきしうえのまるちょう） 三木市上の丸町 10番30号	（増減率） 人口	（△4.0 %） 81,009人	（△4.7 %） 77,178人	（△0.6 %） 79,282人
		（増減率） 世帯数	（3.0 %） 28,506世帯	（0.5 %） 28,653世帯	（0.5 %） 32,881世帯
TEL	（0794）82－2000	（22国調）産業別就業人口	第1次産業	1,191 人	（3.3 %）
			第2次産業	10,948 人	（30.4 %）
FAX	（0794）82－9755 （企画管理部総務課）		第3次産業	23,893 人	（66.3 %）
			総数	37,976 人	※その他分類含む

三木市長
H26.1.21 就任
H30.1.20 満了
（3）期目

やぶもと よしひで
薮本 吉秀
（S33.11.28 生）

役職	氏名	就任年月日
副市長	きたい しんいちろう 北井 信一郎 （S26.8.25 生）	H24.5.15
副市長	いのうえ しげとし 井上 茂利 （S28.6.25 生）	H28.1.1
副市長	－	－
議長	はつだ みのる 初田 稔 （S27.5.23 生）	H28.5.13
副議長	いずみ ゆうた 泉 雄太 （S57.7.19 生）	H28.5.13

面積（27.10.1）	176.51 ㎢
人口密度（27国調）	437.2 人/㎢
年少人口割合（27国調）	11.7 %
老年人口割合（27国調）	31.8 %
住基台帳のうち外国人住民（28.1.1）	1,113 人
昼夜間人口比率（22国調）	96.4 %

議員（任期 H31.4.30 まで）

条例定数	現員（うち女性）
16 人	16 人（2 人）

政党別等議員数

公明党	2人
日本共産党	2人
三木新党 8人のサムライ	3人
無所属	9人

選挙人名簿登録者数（28.9.2現在）

男	女	計
31,941 人	34,823 人	66,764 人

職員数

区分	28.4.1現在	人口千人当たり
全職員	504 人	6.4 人
うち普通会計部門職員	451 人	5.7 人
うち一般行政部門職員	285 人	3.6 人

基本構想等の策定状況

区分	策定（議決）年月日	計画期間
基本構想	H19.12.15	H19～H29
基本計画	H19.12.15	H19～H29

沿革

S29. 6. 1 合体 三木町 別所村 細川村 口吉川村（市制施行）
S29. 7. 1 合体 志染村
S30. 7. 1 〃 奥吉川村 中吉村 北谷村（吉川町設置）
H17.10.24 編入 吉川町

市の概要

【主な産業・経済等】
- 金物の製造・販売
- 酒米「山田錦」の生産
- ゴルフ場

【主な観光・文化・歴史】
- 三木ホースランドパーク
- 山田錦の郷（山田錦の館・吉川温泉よかたん）
- 三木城跡と付城跡群（国史跡）

【花】	【木】	【鳥】
さつき	松	－

【主な郷土出身者】
- 角野 友基（プロスノーボーダー）
- 藤若親方（元大相撲幕内力士 皇司）
- 玉岡 かおる（作家）・（故）上田 桑鳩（書道家）
- 中村 奨吾（プロ野球選手）・野間 峻祥（プロ野球選手）

【マスコット】
－

北播磨

区分	平成25年度決算	平成26年度決算	平成27年度決算
歳入	36,370,612千円（ 22.5%）	30,825,809千円（△15.2%）	31,389,038千円（ 1.8%）
一般財源等	20,998,975千円（ 4.1%）	20,869,710千円（△0.6%）	21,621,660千円（ 3.6%）
うち地方税	11,108,687千円（ 1.8%）	11,148,613千円（ 0.4%）	11,111,007千円（△0.3%）
うち地方交付税 ※臨時財政対策債含む	6,789,605千円（△2.9%）	7,079,436千円（ 4.3%）	7,158,407千円（ 1.1%）
歳出	35,691,632千円（ 20.6%）	30,539,790千円（△14.4%）	30,934,549千円（ 1.3%）
義務的経費	14,123,650千円（△2.9%）	14,564,598千円（ 3.1%）	14,298,960千円（△1.8%）
うち人件費	4,818,021千円（△4.4%）	4,841,339千円（ 0.5%）	4,519,721千円（△6.6%）
うち公債費 （うち繰上償還額）	3,711,217千円（△7.1%） （ 0千円）	3,768,740千円（ 1.5%） （ 0千円）	3,588,416千円（△4.8%） （ 0千円）
うち扶助費	5,594,412千円（ 1.4%）	5,954,519千円（ 6.4%）	6,190,823千円（ 4.0%）
投資的経費	6,772,667千円（ 52.8%）	4,009,969千円（△40.8%）	3,523,602千円（△12.1%）
実質収支	287,672千円	182,308千円	144,238千円
地方債現在高 （うち臨時財政対策債）	37,076,356千円（ 19.5%） （ 10,872,377千円）	37,152,546千円（ 0.2%） （ 11,813,614千円）	37,271,674千円（ 0.3%） （ 12,665,355千円）
基金現在高 （うち財政調整基金）	6,005,399千円 （ 2,308,096千円）	6,122,310千円 （ 2,464,212千円）	6,337,843千円 （ 2,565,663千円）
財政指標等：標準財政規模 ※臨財債発行可能額含む	18,830,486千円	18,699,971千円	18,902,689千円
財政指標等：経常収支比率	89.8%	89.7%	89.5%
財政指標等：実質赤字比率 連結実質赤字比率	－ －	－ －	－ －
財政指標等：実質公債費比率	（23～25） 8.7%	（24～26） 7.2%	（25～27） 5.7%
財政指標等：将来負担比率	68.4%	55.6%	43.1%
財政指標等：地方税徴収率	92.2%	92.7%	93.5%
財政力指数	（23～25） 0.690	（24～26） 0.694	（25～27） 0.700
ラスパイレス指数 （参考値）	100.9 （ 93.2）	99.4 （ －）	98.1 （ －）

公共施設等の状況（28.3末現在） ※は28.5.1現在 ☆は28.4.1現在

幼稚園	※ (7)/7 箇所	病院	(0)/6 箇所	都市公園等数	106 箇所	介護老人保健施設定員数	☆ 3箇所 200人
小学校	※ (16)/16 校			都市計画区域内人口1人当たり（27.3.31）	36.8 ㎡		
中学校	※ (8)/8 校	診療所	(0)/96 箇所	地域包括支援センター	☆ 1箇所	通所介護事業所	22箇所
高等学校	※ (0)/4 校	公民館	11 箇所	特別養護老人ホーム定員数	☆ 6箇所 408人	道路改良率（27.4.1）	63.9%
特別支援学校	※ (1)/1 校					道路舗装率（27.4.1）	92.5%
保育所	☆ (3)/3 箇所	体育館	5 箇所	養護老人ホーム定員数	☆ 1箇所 50人	上水道等普及率（27.3.31）	99.91%
認定こども園	☆ (1)/12 箇所	図書館	3 箇所	ケアハウス定員数	☆ 4箇所 75人	生活排水処理率	97.1%

2段の（ ）は市町立の数

北播磨

小野市（おのし）

ホームページアドレス	http://www.city.ono.hyogo.jp/
Eメールアドレス	kikakuseisaku@city.ono.hyogo.jp

小野市章

市章の由来

「小」を図案化し、ひらがなの「の」で囲ったもので、円形は市民の融和と団結を意味し、将来の飛躍と発展を象徴している。

団体コード	282189	区分	22国調	27国調	28.1.1現在 住基台帳
所在地	675－1380（個） （おのしおうじちょう） 小野市王子町 806番地の1	（増減率）人口	（△0.2 %） 49,680 人	（△2.2 %） 48,580 人	（△0.8 %） 49,319 人
		（増減率）世帯数	（4.2 %） 16,470 世帯	（2.4 %） 16,860 世帯	（0.3 %） 19,291 世帯
TEL	(0794)63－1000	（22国調）産業別就業人口	第1次産業	575 人	（2.6 %）
			第2次産業	8,883 人	（39.5 %）
FAX	(0794)63－6600 （総務部総務課）		第3次産業	13,050 人	（58.0 %）
			総数	23,994 人	※その他分類含む

小野市長

H27.2.7 就任
H31.2.6 満了
（5）期目

ほうらい つとむ
蓬萊 務
（S21.5.20 生）

役職	氏名	就任年月日
副市長	こばやし まさひこ 小林 昌彦 （S33.3.8 生）	H28.4.1
副市長	こばやし せいごう 小林 清豪 （S24.3.4 生）	H20.4.1
副市長	－	－
議長	おかじま まさあき 岡嶋 正昭 （S24.10.21 生）	H28.5.10
副議長	たかさか じゅんこ 髙坂 純子 （S33.1.4 生）	H28.5.10

面積（27.10.1）	（92.94 ㎢）
人口密度（27国調）	522.7 人/㎢
年少人口割合（27国調）	14.6 %
老年人口割合（27国調）	26.1 %
住基台帳のうち外国人住民（28.1.1）	567 人
昼夜間人口比率（22国調）	98.6 %

議員（任期 H31.4.30 まで）

条例定数	現員（うち女性）
16 人	16 人（4 人）

政党別等議員数

公明党	2人
日本共産党	1人
無所属	13人

選挙人名簿登録者数（28.9.2現在）

男	女	計
19,343 人	20,734 人	40,077 人

職員数

区分	28.4.1現在	人口千人当たり
全職員	336 人	6.8 人
うち普通会計部門職員	293 人	5.9 人
うち一般行政部門職員	181 人	3.7 人

基本構想等の策定状況

区分	策定（議決）年月日	計画期間
基本構想	H23.3.24	H23～H32
基本計画	H23.3.24	H23～H32

沿革

S29.12. 1 合体 小野町 河合村 来住村 市場村 大部村 下東条村（市制施行）
S31. 4. 1 編入 加東郡社町区域のうち大字古川 久保木

市の概要

【主な産業・経済等】
- 全国一の生産量を誇る「そろばん」
- 「播州刃物」のブランドで海外展開
- 高速道路網の整備を背景に、医療、食品、電気、航空機等の新しい産業が立地
- 127haの工業団地・流通等業務団地は市内工業出荷額の約4割を担う

【主な観光・文化・歴史】
- 国宝「浄土寺浄土堂」、「阿弥陀如来三尊立像」
- ひまわりの丘公園
- 白雲谷温泉ゆぴか
- 八ヶ池自然公園（龍翔ドーム）
- こだまの森グラウンドゴルフ場
- おの桜づつみ回廊

【花】ひまわり 【木】柳 【鳥】－

【主な郷土出身者】
- 小林 祐梨子（陸上競技選手）
- （故）上田 三四二（歌人）

【マスコット】

ひまわり君

北播磨

区分	平成25年度決算	平成26年度決算	平成27年度決算
歳入	24,981,766千円（27.4%）	18,839,354千円（△24.6%）	19,182,748千円（1.8%）
一般財源等	14,346,348千円（14.2%）	12,473,614千円（△13.1%）	13,120,226千円（5.2%）
うち地方税	6,726,664千円（0.7%）	6,956,268千円（3.4%）	6,879,136千円（△1.1%）
うち地方交付税 ※臨時財政対策債含む	4,128,730千円（1.0%）	3,982,100千円（△3.6%）	4,272,192千円（7.3%）
歳出	24,410,025千円（27.5%）	18,369,473千円（△24.7%）	18,637,400千円（1.5%）
義務的経費	8,934,945千円（8.1%）	8,672,524千円（△2.9%）	8,744,749千円（0.8%）
うち人件費	2,834,284千円（△2.3%）	2,923,445千円（3.1%）	2,913,410千円（△0.3%）
うち公債費 （うち繰上償還額）	2,426,334千円（39.5%） （679,470千円）	1,843,958千円（△24.0%） （115,220千円）	1,772,260千円（△3.9%） （0千円）
うち扶助費	3,674,327千円（1.4%）	3,905,121千円（6.3%）	4,059,079千円（3.9%）
投資的経費	4,422,126千円（76.4%）	2,263,467千円（△48.8%）	2,179,702千円（△3.7%）
実質収支	200,071千円	274,166千円	351,428千円
地方債現在高 （うち臨時財政対策債）	18,804,796千円（19.4%） （7,152,544千円）	18,895,551千円（0.5%） （7,807,751千円）	18,419,905千円（△2.5%） （8,383,401千円）
基金現在高 （うち財政調整基金）	9,218,992千円 （3,821,352千円）	9,231,183千円 （3,946,052千円）	9,032,332千円 （4,105,952千円）
財政指標等：標準財政規模 ※臨財債発行可能額含む	10,985,290千円	10,998,503千円	11,496,802千円
財政指標等：経常収支比率	86.7%	86.0%	85.8%
財政指標等：実質赤字比率 連結実質赤字比率	－ －	－ －	－ －
財政指標等：実質公債費比率	（23～25）9.1%	（24～26）7.6%	（25～27）5.2%
財政指標等：将来負担比率	%	－%	－%
財政指標等：地方税徴収率	95.2%	95.8%	95.9%
財政力指数	（23～25）0.677	（24～26）0.684	（25～27）0.682
ラスパイレス指数 （参考値）	109.2 （100.8）	101.3 （－）	100.5 （－）

公共施設等の状況（28.3末現在）　※は28.5.1現在　☆は28.4.1現在

幼稚園	※ (2)/2 箇所	病院	(1)/5 箇所	都市公園等数	19箇所	介護老人保健施設	☆ 2箇所
小学校	※ (8)/8 校			都市計画区域内人口1人当たり（27.3.31）	7.1㎡	定員数	100人
中学校	※ (4)/4 校	診療所	(0)/53 箇所	地域包括支援センター	☆ 1箇所	通所介護事業所	11箇所
高等学校	※ (0)/2 校	公民館	0 箇所	特別養護老人ホーム	☆ 5箇所	道路改良率（27.4.1）	76.6%
特別支援学校	※ (1)/1 校			定員数	287人	道路舗装率（27.4.1）	96.5%
保育所	☆ (0)/14 箇所	体育館	3 箇所	養護老人ホーム	☆ 0箇所	上水道等普及率（27.3.31）	100.00%
認定こども園	☆ (0)/0 箇所	図書館	1 箇所	定員数	-人	生活排水処理率	99.2%
				ケアハウス	☆ 1箇所		
				定員数	16人		

2段の（　）は市町立の数

北播磨

加西市（かさいし）

ホームページアドレス	http://www.city.kasai.hyogo.jp/
Eメールアドレス	jinko@city.kasai.lg.jp

加西市章

市章の由来

加西の「力」を二つ組み合わせて円形に図案化し、「西」をかたどった市章で「和と団結」及び、明るく豊かに躍進する「平和都市」加西を象徴。

団体コード	282201	区分	22国調	27国調	28.1.1現在 住基台帳
所在地	675－2395（個） （かさいしほうじょうちょうよこお） 加西市北条町横尾1000番地	（増減率）人口	（△2.8 %） 47,993人	（△7.7 %） 44,313人	（△1.1 %） 45,345人
		（増減率）世帯数	（1.0 %） 15,188世帯	（1.2 %） 15,364世帯	（0.5 %） 17,277世帯
TEL	（0790）42－1110	（22国調）産業別就業人口	第1次産業	702人	（3.4 %）
			第2次産業	8,693人	（41.8 %）
FAX	（0790）43－1800 （総務部総務課）		第3次産業	11,379人	（54.8 %）
			総数	22,721人	※その他分類含む

加西市長

H27.6.17　就任
H31.6.16　満了
（2）　期目

にしむら　かずひら
西村　和平
（S30.10.18　生）

役職	氏名	就任年月日
副市長	さえき　たけひこ 佐伯　武彦 （S12.8.8　生）	H27.6.17
	－	－
	－	－
議長	みやけ　としひろ 三宅　利弘 （S22.1.19　生）	H27.6.2
副議長	つちもと　まさゆき 土本　昌幸 （S26.12.6　生）	H27.6.2

面積（27.10.1）	（150.98 ㎢）
人口密度（27国調）	293.5人/㎢
年少人口割合（27国調）	11.6 %
老年人口割合（27国調）	30.5 %
住基台帳のうち外国人住民（28.1.1）	769 人
昼夜間人口比率（22国調）	101.8 %

議員　（任期　H31.5.21　まで）

条例定数	現員（うち女性）
15人	15人（0人）

政党別等議員数

公明党	1人
日本共産党	1人
無所属	13人

選挙人名簿登録者数（28.9.2現在）

男	女	計
18,303人	19,676人	37,979人

職員数

区分	28.4.1現在	人口千人当たり
全職員	646人	14.3人
うち普通会計部門職員	283人	6.3人
うち一般行政部門職員	212人	4.7人

基本構想等の策定状況

区分	策定（議決）年月日	計画期間
基本構想	H23.9.21	H23～H32
基本計画	H23.9.21	H23～H32

沿革

S30. 1.15　合体　北条町　富田村　賀茂村　下里村（北条町設置）
S30. 3. 1　〃　在田村　多加野村　西在田村（泉町設置）
S30. 3.30　〃　九会村　富合村（加西町設置）
S42. 4. 1　〃　北条町　泉町　加西町
（市制施行）

市の概要

【主な産業・経済等】

・家電製品・蓄電池・金属製品製造業、地場産業の播州織
・加西米「根日女みらい」、ぶどう「加西ゴールデンベリー A」（ひょうご安心ブランド認定第一号）、ブラックビート」、大根、加西とまと、加西いちご、酒造好適米山田錦など

【主な観光・文化・歴史】

・県立フラワーセンター、玉丘史跡公園、古法華自然公園、法華山一乗寺、五百羅漢、鶉野飛行場跡
・東光寺田遊び・鬼会、北条節句祭など
・北条鉄道、気球、播磨国風土記の里、赤穂義士ゆかりの地

【花】	サルビア	【木】	カシ	【鳥】	－

【主な郷土出身者】

・（故）宮崎　奕保（曹洞宗大本山永平寺第78世貫主）
・（故）大谷　武一（ラジオ体操考案者）
・（故）小篠　綾子（ファッションデザイナー）
・　永田　萠（絵本作家）
・　ななじ　眺（少女漫画家）

【マスコット】

ねっぴ～

北播磨

区分	平成25年度決算	平成26年度決算	平成27年度決算
歳入	23,096,045千円（ 21.3%）	18,620,846千円（△19.4%）	20,907,601千円（ 12.3%）
一般財源等	15,912,008千円（ 18.7%）	13,210,506千円（△17.0%）	13,598,433千円（ 2.9%）
うち地方税	6,742,464千円（ 2.3%）	6,716,995千円（△0.4%）	6,811,175千円（ 1.4%）
うち地方交付税 ※臨時財政対策債含む	5,034,284千円（△3.1%）	4,845,626千円（△3.7%）	4,900,061千円（ 1.1%）
歳出	22,796,238千円（ 21.3%）	18,431,908千円（△19.1%）	20,743,899千円（ 12.5%）
義務的経費	7,241,436千円（△2.6%）	7,561,378千円（ 4.4%）	7,480,326千円（△1.1%）
うち人件費	2,544,319千円（△2.9%）	2,656,521千円（ 4.4%）	2,621,660千円（△1.3%）
うち公債費 （うち繰上償還額）	1,780,051千円（△9.4%） （ 0千円）	1,802,004千円（ 1.2%） （ 0千円）	1,629,631千円（△9.6%） （ 0千円）
うち扶助費	2,917,066千円（ 2.4%）	3,102,853千円（ 6.4%）	3,229,035千円（ 4.1%）
投資的経費	5,516,814千円（272.7%）	2,144,759千円（△61.1%）	3,664,616千円（ 70.9%）
実質収支	266,520千円	119,878千円	137,646千円
地方債現在高 （うち臨時財政対策債）	16,978,323千円（ 22.8%） （ 7,188,303千円）	17,237,667千円（ 1.5%） （ 7,794,106千円）	18,765,675千円（ 8.9%） （ 8,302,188千円）
基金現在高 （うち財政調整基金）	3,521,137千円 （ 2,235,452千円）	3,405,261千円 （ 2,163,688千円）	3,610,470千円 （ 2,196,852千円）
財政指標等：標準財政規模 ※臨財債発行可能額含む	11,765,749千円	11,639,651千円	11,841,046千円
財政指標等：経常収支比率	88.5 %	89.9 %	87.8 %
財政指標等：実質赤字比率 連結実質赤字比率	－ －	－ －	－ －
財政指標等：実質公債費比率	（23～25） 14.2 %	（24～26） 12.4 %	（25～27） 10.3 %
財政指標等：将来負担比率	74.5 %	66.5 %	61.6 %
財政指標等：地方税徴収率	94.0 %	94.5 %	94.6 %
財政力指数	（23～25） 0.603	（24～26） 0.617	（25～27） 0.625
ラスパイレス指数 （参考値）	107.0 （ 98.8）	99.6 （ －）	99.5 （ －）

公共施設等の状況（28.3末現在）　※は28.5.1現在　☆は28.4.1現在

幼稚園	※ (8)/8 箇所	病院	(1)/4 箇所	都市公園等数	12 箇所	介護老人保健施設	☆ 2箇所
小学校	※ (11)/11 校			都市計画区域内人口1人当たり（27.3.31）	4.6 ㎡	定員数	100 人
中学校	※ (4)/4 校	診療所	(0)/49 箇所	地域包括支援センター	☆ 1 箇所	通所介護事業所	15 箇所
高等学校	※ (0)/2 校	公民館	4 箇所	特別養護老人ホーム	☆ 4 箇所	道路改良率（27.4.1）	33.9 %
特別支援学校	※ (1)/1 校			定員数	294 人	道路舗装率（27.4.1）	82.2 %
保育所	☆ (8)/12 箇所	体育館	2 箇所	養護老人ホーム	☆ 0 箇所	上水道等普及率（27.3.31）	98.39 %
認定こども園	☆ (1)/5 箇所	図書館	1 箇所	定員数	- 人	生活排水処理率	99.9 %
				ケアハウス	☆ 2 箇所		
				定員数	90 人		

2段の（　）は市町立の数

北播磨

加東市（かとうし）

ホームページアドレス	http://www.city.kato.lg.jp/
Eメールアドレス	kato@city.kato.lg.jp

加東市章

市章の由来

加東市の頭文字「K」を図案化したもので、豊かな自然と共生する人々の伸びやかな活力に満ちたふれあいの田園都市を表したもの。

団体コード	282286	区分	22国調	27国調	28.1.1現在 住基台帳
所在地	673－1493（個） （かとうしやしろ） 加東市社50番地	（増減率）人口	（ 0.5 %） 40,181 人	（ 0.3 %） 40,310 人	（ 0.4 %） 39,974 人
		（増減率）世帯数	（ 7.4 %） 14,133 世帯	（ 6.7 %） 15,086世帯	（ 2.3 %） 15,716世帯
TEL	（0795）42－3301	（22国調）産業別就業人口	第1次産業	893 人	（ 4.7 %）
			第2次産業	6,914 人	（ 36.0 %）
FAX	（0795）42－7375 （総務部総務課）		第3次産業	11,386 人	（ 59.3 %）
			総数	19,878 人	※その他分類含む

加東市長

H26.4.30 就任
H30.4.29 満了
（ 2 ） 期目

安田 正義（やすだ まさよし）
（ S29.10.26 生）

役職	氏名	就任年月日
副市長	吉田 秋広（よしだ あきひろ）（ S30.6.9 生）	H26.5.18
	－	－
	－	－
議長	藤尾 潔（ふじお きよし）（ S46.10.5 生）	H28.11.8
副議長	磯貝 邦夫（いそがい くにお）（ S18.7.26 生）	H28.11.8

面積（27.10.1）	157.55 ㎢
人口密度（27国調）	255.9 人/㎢
年少人口割合（27国調）	13.5 %
老年人口割合（27国調）	25.3 %
住基台帳のうち外国人住民（28.1.1）	701 人
昼夜間人口比率（22国調）	110.4 %

議員（任期 H30.10.31 まで）

条例定数	現員（うち女性）
16 人	16 人（ 1 人）

政党別等議員数

公明党	1人
無所属	15人

選挙人名簿登録者数（28.9.2現在）

男	女	計
15,855 人	16,782 人	32,637 人

職員数

区分	28.4.1現在	人口千人当たり
全職員	457 人	11.4 人
うち普通会計部門職員	262 人	6.6 人
うち一般行政部門職員	217 人	5.4 人

基本構想等の策定状況

区分	策定（議決）年月日	計画期間
基本構想	H20.3.26	H20～H29
基本計画	H25.3.27	H25～H29

沿革

S29. 3.31 合体 滝野町 加茂村（滝野町）
S30. 3.31 〃 社町 福田村 米田村 上福田村 鴨川村（社町）
〃 〃 中東条村 上東条村（東条町）
H18. 3.20 〃 社町 滝野町 東条町（市制施行）

市の概要

【主な産業・経済等】

- 北播磨の交通の要衝にあり、4つの工業団地に製造業・流通業が進出
- 国内生産量の約9割を誇る釣り針「播州針」やひな人形などの伝統産業
- 酒造好適米「山田錦」の栽培も盛んで日本酒の最高級の原料として全国各地に出荷

【主な観光・文化・歴史】

- 北播磨随一の集客を誇る東条湖おもちゃ王国
- 闘竜灘、三草山、東条湖など歴史的、文化的な「加東遺産10選」

【花】コスモス 【木】さくら 【鳥】－

【主な郷土出身者】

- （故）森 月城（日本画家）
- 軒上 泊（作家）
- （故）坂本 遼（詩人）

【マスコット】

加東伝の助

北播磨

区分	平成25年度決算	平成26年度決算	平成27年度決算
歳入	20,301,499千円（ 12.0%）	18,504,576千円（△8.9%）	19,021,518千円（ 2.8%）
一般財源等	13,116,993千円（ 3.7%）	13,528,695千円（ 3.1%）	13,662,571千円（ 1.0%）
うち地方税	6,628,599千円（ 0.2%）	6,859,044千円（ 3.5%）	6,543,254千円（△4.6%）
うち地方交付税 ※臨時財政対策債含む	4,654,183千円（ 8.1%）	4,797,091千円（ 3.1%）	4,887,113千円（ 1.9%）
歳出	19,478,809千円（ 11.9%）	17,678,713千円（△9.2%）	18,137,405千円（ 2.6%）
義務的経費	6,913,956千円（△0.9%）	7,070,938千円（ 2.3%）	7,098,632千円（ 0.4%）
うち人件費	2,269,581千円（△8.4%）	2,400,462千円（ 5.8%）	2,394,836千円（△0.2%）
うち公債費 （うち繰上償還額）	1,896,482千円（ 1.4%） （ 110,034千円）	1,811,701千円（△4.5%） （ 0千円）	1,755,455千円（△3.1%） （ 0千円）
うち扶助費	2,747,893千円（ 4.4%）	2,858,775千円（ 4.0%）	2,948,341千円（ 3.1%）
投資的経費	4,145,564千円（ 93.7%）	2,119,013千円（△48.9%）	2,091,933千円（△1.3%）
実質収支	783,273千円	810,312千円	809,073千円
地方債現在高 （うち臨時財政対策債）	18,909,108千円（ 11.4%） （ 7,763,713千円）	19,005,588千円（ 0.5%） （ 8,261,294千円）	19,420,458千円（ 2.2%） （ 8,594,581千円）
基金現在高 （うち財政調整基金）	11,076,888千円 （ 5,198,346千円）	11,901,570千円 （ 5,625,876千円）	12,603,220千円 （ 6,059,984千円）
財政指標等：標準財政規模 ※臨財債発行可能額含む	11,831,270千円	11,828,132千円	11,919,873千円
財政指標等：経常収支比率	82.9 %	83.3 %	84.6 %
財政指標等：実質赤字比率 連結実質赤字比率	－ －	－ －	－ －
財政指標等：実質公債費比率	（23～25） 8.9 %	（24～26） 6.7 %	（25～27） 5.9 %
財政指標等：将来負担比率	%	－ %	－ %
財政指標等：地方税徴収率	91.5 %	94.7 %	95.1 %
財政力指数	（23～25） 0.760	（24～26） 0.749	（25～27） 0.733
ラスパイレス指数 （参考値）	106.0 （ 97.9）	98.4 （ －）	98.8 （ －）

公共施設等の状況（28.3末現在）　※は28.5.1現在　☆は28.4.1現在

幼稚園	※ (2)/3 箇所	病院	(1)/3 箇所	都市公園等数	51 箇所	介護老人保健施設	☆ 2箇所
小学校	※ (9)/10 校			都市計画区域内人口1人当たり（27.3.31）	57.5 ㎡	定員数	100 人
中学校	※ (3)/4 校	診療所	(0)/43 箇所	地域包括支援センター	☆ 1 箇所	通所介護事業所	17 箇所
高等学校	※ (0)/1 校	公民館	3 箇所	特別養護老人ホーム	☆ 4 箇所	道路改良率（27.4.1）	53.1 %
特別支援学校	※ (0)/0 校			定員数	214 人	道路舗装率（27.4.1）	94.0 %
保育所	☆ (0)/6 箇所	体育館	5 箇所	養護老人ホーム	☆ 0 箇所	上水道等普及率（27.3.31）	99.69 %
認定こども園	☆ (4)/9 箇所	図書館	4 箇所	定員数	- 人	生活排水処理率	99.8 %
				ケアハウス	☆ 0 箇所		
				定員数	- 人		

2段の（　）は市町立の数

北播磨

多可町（たかちょう）

ホームページアドレス	http://www.town.taka.lg.jp
Eメールアドレス	information@town.taka.lg.jp

多可町章

町章の由来

多可町の「多」を図案化。躍動する人の姿を織り込み、飛躍と発展を表現している。

団体コード	283657	区分	22国調	27国調	28.1.1現在 住基台帳
所在地	679－1192（個） （たかぐんたかちょうなかくなかむらまち） 多可郡多可町中区中村町123番地	（増減率）人口	（△4.9 %）23,104人	（△8.2 %）21,200人	（△1.8 %）22,016人
		（増減率）世帯数	（0.6 %）6,709世帯	（△0.7 %）6,665世帯	（0.1 %）7,548世帯
TEL	（0795）32－2380	（22国調）産業別就業人口	第1次産業	369 人	（3.5 %）
FAX	（0795）32－2349（総務課）		第2次産業	4,785 人	（44.8 %）
			第3次産業	5,521 人	（51.7 %）
			総数	10,966 人	※その他分類含む

多可町長

H25.11.27 就任
H29.11.26 満了
（3）期目

戸田（とだ） 善規（よしのり）
（S27.12.27 生）

役職	氏名	就任年月日
副町長	笹倉（ささくら） 康司（やすし）（S29.12.13 生）	H26.1.1
副町長	－	－
副町長	－	－
議長	清水（しみず） 俊博（としひろ）（S24.2.18 生）	H29.2.10
副議長	辻（つじ） 誠一（せいいち）（S46.7.2 生）	H29.2.10

面積（27.10.1）	185.19 ㎢
人口密度（27国調）	114.5 人/㎢
年少人口割合（27国調）	12.2 %
老年人口割合（27国調）	34.0 %
住基台帳のうち外国人住民（28.1.1）	178 人
昼夜間人口比率（22国調）	88.4 %

議員（任期 H29.11.26 まで）

条例定数	現員（うち女性）
14 人	13 人（1 人）

政党別等議員数

日本共産党	1人
無所属	12人

選挙人名簿登録者数（28.9.2現在）

男	女	計
8,778 人	9,636 人	18,414 人

職員数

区分	28.4.1現在	人口千人当たり
全職員	220 人	10.0 人
うち普通会計部門職員	205 人	9.3 人
うち一般行政部門職員	169 人	7.7 人

基本構想等の策定状況

区分	策定（議決）年月日	計画期間
基本構想	H29.3（予定）	H29～H38
基本計画	H29.3（予定）	H29～H38

沿革

T13. 4. 1 町制施行（中町）
S29. 3.25 合体 野間谷村 大和村（八千代村）
S30. 1. 1 〃 松井庄村 杉原谷村（加美村）
S35. 1. 1 町制施行（加美町）
〃 〃 （八千代町）
H17.11. 1 合体 中町 加美町 八千代町

町の概要

【主な産業・経済等】
- 酒米の王様「山田錦」発祥の里で栄えてきた農業
- 独自の先染め織物として発展してきた播州織

【主な観光・文化・歴史】
- 千ヶ峰、笠形山、妙見山
- 手漉き和紙「杉原紙」
- 東山古墳群、多哥寺遺跡、播州歌舞伎
- 「敬老の日」発祥のまちオリジナルソング「きっと ありがとう」

【花】のぎく・春蘭・ささゆり 【木】けやき・杉・ひのき 【鳥】キジ

【主な郷土出身者】
- （故）山田 勢三郎（酒米「山田錦」のルーツ発見者）
- （故）山口 茂吉（アララギ派歌人）
- （故）門脇 政夫（「敬老の日」提唱者）

【マスコット】
－

北播磨

区分	平成25年度決算	平成26年度決算	平成27年度決算
歳入	13,016,800千円（△2.9％）	11,995,016千円（△7.8％）	12,530,312千円（4.5％）
一般財源等	9,000,589千円（2.2％）	8,810,753千円（△2.1％）	8,741,175千円（△0.8％）
うち地方税	1,991,941千円（△0.6％）	2,007,778千円（0.8％）	2,008,686千円（0.0％）
うち地方交付税 ※臨時財政対策債含む	6,066,487千円（△0.5％）	6,011,060千円（△0.9％）	5,855,748千円（△2.6％）
歳出	12,686,350千円（△2.4％）	11,798,851千円（△7.0％）	12,203,950千円（3.4％）
義務的経費	4,997,849千円（△0.7％）	4,986,973千円（△0.2％）	4,889,987千円（△1.9％）
うち人件費	2,009,783千円（△2.2％）	1,965,152千円（△2.2％）	1,952,860千円（△0.6％）
うち公債費 （うち繰上償還額）	1,869,866千円（△0.9％） （0千円）	1,837,224千円（△1.7％） （0千円）	1,776,570千円（△3.3％） （0千円）
うち扶助費	1,118,200千円（2.3％）	1,184,597千円（5.9％）	1,160,557千円（△2.0％）
投資的経費	2,277,463千円（△10.6％）	1,081,939千円（△52.5％）	1,654,483千円（52.9％）
実質収支	248,988千円	175,597千円	280,528千円
地方債現在高 （うち臨時財政対策債）	16,905,790千円（△1.4％） （5,628,108千円）	16,011,793千円（△5.3％） （5,785,237千円）	15,882,340千円（△0.8％） （5,859,827千円）
基金現在高 （うち財政調整基金）	6,687,252千円 （3,083,256千円）	6,809,403千円 （3,221,256千円）	7,011,587千円 （3,314,245千円）
財政指標等：標準財政規模 ※臨財債発行可能額含む	7,837,751千円	7,786,314千円	7,715,961千円
財政指標等：経常収支比率	92.4％	92.7％	92.0％
財政指標等：実質赤字比率 連結実質赤字比率	－ －	－ －	－ －
財政指標等：実質公債費比率	（23～25）14.8％	（24～26）14.7％	（25～27）15.3％
財政指標等：将来負担比率	41.9％	33.0％	29.1％
財政指標等：地方税徴収率	92.4％	93.5％	94.5％
財政力指数	（23～25）0.337	（24～26）0.332	（25～27）0.332
ラスパイレス指数 （参考値）	106.4 （98.2）	98.0 （－）	98.2 （－）

公共施設等の状況（28.3末現在）　※は28.5.1現在　☆は28.4.1現在

幼稚園	※ (2)/2 箇所	病院	(0)/2 箇所	都市公園等数	15箇所	介護老人保健施設	☆ 1箇所
小学校	※ (5)/5 校			都市計画区域内人口1人当たり（27.3.31）	23.7㎡	定員数	82人
中学校	※ (3)/3 校	診療所	(3)/17 箇所	地域包括支援センター	☆ 1箇所	通所介護事業所	9箇所
高等学校	※ (0)/1 校	公民館	1箇所	特別養護老人ホーム	☆ 5箇所	道路改良率（27.4.1）	54.4％
特別支援学校	※ (0)/1 校			定員数	304人	道路舗装率（27.4.1）	85.5％
保育所	☆ (2)/2 箇所	体育館	5箇所	養護老人ホーム	☆ 1箇所	上水道等普及率（27.3.31）	98.60％
認定こども園	☆ (0)/3 箇所	図書館	3箇所	定員数	60人	生活排水処理率	99.9％
				ケアハウス	☆ 2箇所		
				定員数	52人		

2段の（　）は市町立の数

北播磨

中播磨県民センター

ホームページアドレス	http://web.pref.hyogo.jp/area/c_harima/

【地域の将来像（地域ビジョン）】

○人の輪と地域の輪がつながる元気な中播磨をつくろう　～つなぐ　つながる　銀の馬車道～

【地域の夢】

○希望が育つ中播磨　～子どもが元気に育つ、つながりのある地域をつくろう～
○安全安心中播磨　～みんなが安心して暮らせる地域をつくろう～
○自然豊かな中播磨　～自然の営みを大切にする地域をつくろう～
○元気交流中播磨　～にぎわいと交流の元気な地域をつくろう～

【姫路総合庁舎】

〒670－0947
所在地
　姫路市北条1－98

ＴＥＬ
　（079）281－3001

（庁舎まで）
・JR姫路駅南口から徒歩10分

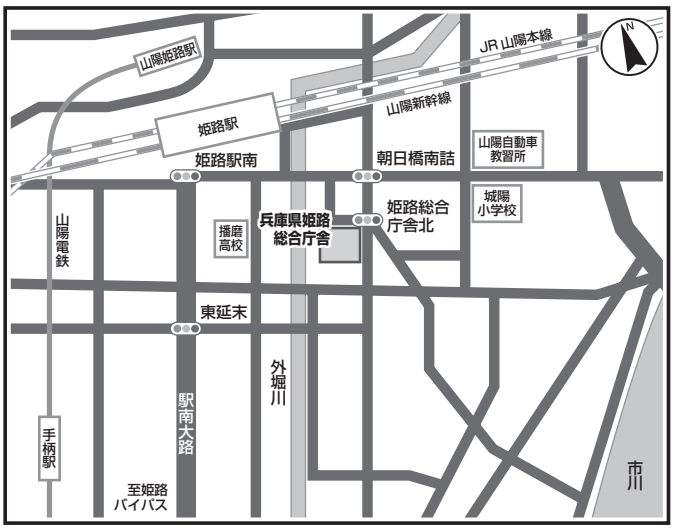

【中播磨県民センター位置図】

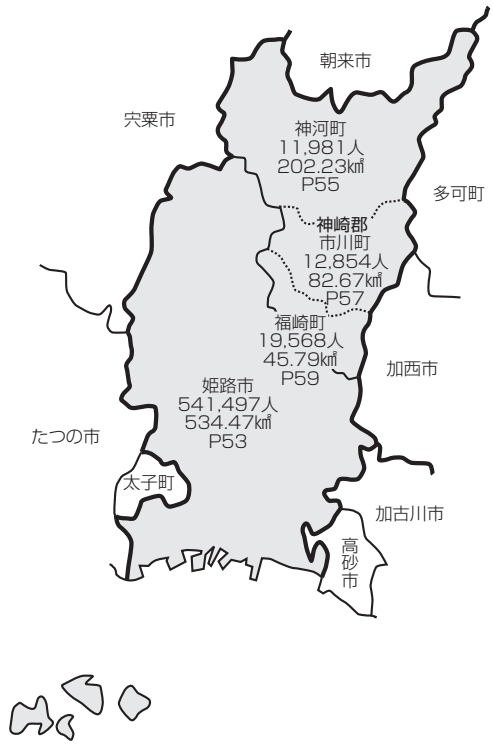

（１市３町）

中播磨県民センター管内
人口585,900人
（H28.1.1現在
住民基本台帳人口）
面積865.16㎢
（H27.10.1現在）

【市町庁舎付近案内図一覧（中播磨県民センター管内）】

［庁舎まで］
・JR 姫路駅南口から神姫バス 3 分（市役所前下車）
・山陽電鉄手柄駅から徒歩 7 分。

〒670－8501（個）姫路市安田四丁目1番地
TEL（079）221－2111

［庁舎まで］
・JR 播但線寺前駅徒歩 5 分。
・播但連絡道路神崎南インターから車で 5 分。

〒679－3116　神崎郡神河町寺前64番地
TEL（0790）34－0001

［庁舎まで］
・JR 甘地駅から徒歩 5 分。
・播但連絡道路市川南ランプから車で 5 分。

〒679－2392（個）　神崎郡市川町西川辺165番地の3
TEL（0790）26－1010

［庁舎まで］
・JR 播但線福崎駅から徒歩 20 分。
・中国自動車道・播但連絡道路福崎インターから車で 5 分。

〒679－2280（個）　神崎郡福崎町南田原3116番地の1
TEL（0790）22－0560

中播磨

姫路市（ひめじし）

ホームページアドレス	http://www.city.himeji.lg.jp/
Eメールアドレス	kouhou@city.himeji.hyogo.jp

姫路市章

市章の由来

姫路の「ひめ」を図案化したもの。

団体コード	282014	区分	22国調	27国調	28.1.1現在 住基台帳
所在地	670－8501（個） （ひめじしやすだ） 姫路市安田四丁目1番地	（増減率）人口	（ 0.0 %） 536,270人	（ △0.1 %） 535,664人	（ △0.3 %） 541,497人
		（増減率）世帯数	（ 4.9 %） 205,587世帯	（ 3.5 %） 212,801世帯	（ 0.8 %） 231,629世帯
TEL	(079)221－2111	（22国調）産業別就業人口	第1次産業	2,595 人	（ 1.1 %）
			第2次産業	74,301 人	（ 32.5 %）
FAX	(079)221－2384 （企画政策推進室）		第3次産業	151,937 人	（ 66.4 %）
			総数	242,936 人	※その他分類含む

姫路市長

H27.4.30 就任
H31.4.30 満了
（ 4 ） 期目

石見 利勝（いわみ としかつ）
（ S16.8.14 生）

役職	氏名	就任年月日
副市長	内海 將博（うつみ まさひろ）（ S31.12.8 生）	H27.7.1
副市長	黒川 優（くろかわ まさる）（ S31.12.30 生）	H27.7.1
	－	－
議長	細野 開廣（ほその あきひろ）（ S16.2.1 生）	H28.6.2
副議長	萩原 唯典（はぎわら ただすけ）（ S48.2.14 生）	H28.6.2

面積（27.10.1）	534.47 ㎢
人口密度（27国調）	1,002.2 人/㎢
年少人口割合（27国調）	14.1 %
老年人口割合（27国調）	25.2 %
住基台帳のうち外国人住民（28.1.1）	10,208 人
昼夜間人口比率（22国調）	101.1 %

議員（任期 H31.4.30 まで）

条例定数	現員（うち女性）
47 人	46 人（ 5 人）

政党別等議員数

公明党	8人
自由民主党	8人
日本共産党	3人
民進党	1人
日本維新の会	1人
無所属	25人

選挙人名簿登録者数（28.9.2現在）

男	女	計
210,873 人	228,930 人	439,767 人

職員数

区分	28.4.1現在	人口千人当たり
全職員	3,829 人	7.1 人
うち普通会計部門職員	3,483 人	6.4 人
うち一般行政部門職員	2,290 人	4.2 人

基本構想等の策定状況

区分	策定（議決）年月日	計画期間
基本構想	H20.12.15	H21～H32
基本計画	H21.3.31	H21～H32

沿革

M22. 4. 1 市制施行
M45. 4. 1 編入 国衙村及び市殿村の一部
T14. 4. 1 〃 城北村
S 3.11.10 町制施行（家島町設置）
S 8. 4. 1 編入 水上村 砥堀村
S10.10. 1 〃 城南村 高岡村
S11. 4. 1 〃 安室村 荒川村 手柄村
S21. 3. 1 〃 飾磨市 白浜町 広畑町 網干町 大津村 勝原村 揖保郡余部村
S29. 3.31 合体 香呂村 中寺村（香寺町設置）
S29. 7. 1 編入 曽左村 飾磨郡余部村 糸引村 八木村 太市村
S30. 7. 1 合体 置塩村 鹿谷村 菅野村（夢前町設置）
S31. 7. 1 〃 安師村 富栖村（安富町設置）
S32.10. 1 編入 四郷村 花田村 御国野村 別所村
S33. 1. 1 〃 飾東村 神南町 的形村
S34. 5. 1 〃 大塩町
S42. 3. 5 〃 林田町
H 8. 4. 1 中核市移行
H18. 3.27 編入 家島町 夢前町 香寺町 安富町

市の概要

【主な産業・経済等】

- 鉄鋼業、化学工業、電気機械工業などを中心としたものづくり企業の集積と臨海部における工業地帯の形成
- 皮革関連産業、清酒、鎖、ボルト・ナット、マッチ、乾麺、菓子などの地場産業の発達
- 卸売業・小売業ともに播磨地域の中心となる商業地

【主な観光・文化・歴史】

- 姫路城
- 書写山圓教寺
- 灘のけんか祭り

【花】	【木】	【鳥】
さぎ草	カシ	シラサギ

【主な郷土出身者】

- （故）和辻 哲郎（哲学者）
- （故）桂 米朝（落語家）
- 池内 紀（ドイツ文学者）

【マスコット】

しろまるひめ

中播磨

区分	平成25年度決算	平成26年度決算	平成27年度決算
歳入	215,872,897千円（2.4%）	210,381,068千円（△2.5%）	216,122,865千円（2.7%）
一般財源等	139,678,492千円（1.7%）	140,043,526千円（0.3%）	144,504,978千円（3.2%）
うち地方税	93,271,123千円（△0.0%）	95,970,339千円（2.9%）	95,986,971千円（0.0%）
うち地方交付税 ※臨時財政対策債含む	26,962,278千円（△1.3%）	25,455,258千円（△5.6%）	23,448,044千円（△7.9%）
歳出	207,234,045千円（2.2%）	202,906,985千円（△2.1%）	209,064,755千円（3.0%）
義務的経費	97,635,354千円（0.3%）	101,368,811千円（3.8%）	106,054,280千円（4.6%）
うち人件費	30,358,955千円（△3.4%）	32,062,907千円（5.6%）	32,947,495千円（2.8%）
うち公債費 （うち繰上償還額）	21,867,825千円（3.9%） （900,150千円）	21,082,121千円（△3.6%） （0千円）	23,241,322千円（10.2%） （2,879,394千円）
うち扶助費	45,408,574千円（1.2%）	48,223,783千円（6.2%）	49,865,463千円（3.4%）
投資的経費	36,748,347千円（17.9%）	34,448,549千円（△6.3%）	33,874,450千円（△1.7%）
実質収支	5,809,994千円	5,445,841千円	5,617,073千円
地方債現在高 （うち臨時財政対策債）	199,618,888千円（1.3%） （73,027,791千円）	199,272,765千円（△0.2%） （78,860,291千円）	198,294,967千円（△0.5%） （81,156,379千円）
基金現在高 （うち財政調整基金）	46,991,167千円 （14,148,991千円）	49,677,165千円 （14,179,889千円）	52,963,522千円 （14,227,283千円）
財政指標等：標準財政規模 ※臨財債発行可能額含む	119,710,898千円	119,169,399千円	119,599,632千円
財政指標等：経常収支比率	82.8%	83.7%	83.4%
財政指標等：実質赤字比率 連結実質赤字比率	－ －	－ －	－ －
財政指標等：実質公債費比率	（23～25）7.9%	（24～26）6.4%	（25～27）5.5%
財政指標等：将来負担比率	42.4%	25.1%	9.6%
財政指標等：地方税徴収率	94.1%	94.6%	95.3%
財政力指数	（23～25）0.843	（24～26）0.852	（25～27）0.863
ラスパイレス指数 （参考値）	110.0 （101.6）	101.7 （－）	101.7 （－）

公共施設等の状況（28.3末現在）　※は28.5.1現在　☆は28.4.1現在

幼稚園	※ (37)/44 箇所	病院	(0)/35 箇所	都市公園等数	869箇所	介護老人保健施設	☆ 11箇所
小学校	※ (69)/69 校			都市計画区域内人口1人当たり（27.3.31）	9.3㎡	定員数	968人
中学校	※ (35)/40 校	診療所	(9)/692 箇所	地域包括支援センター	☆ 23箇所	通所介護事業所	210箇所
高等学校	※ (3)/22 校	公民館	65箇所	特別養護老人ホーム	☆ 46箇所	道路改良率（27.4.1）	67.2%
特別支援学校	※ (1)/4 校			定員数	2,360人	道路舗装率（27.4.1）	97.9%
保育所	☆ (23)/56 箇所	体育館	11箇所	養護老人ホーム	☆ 3箇所	上水道等普及率（27.3.31）	99.64%
認定こども園	☆ (7)/53 箇所	図書館	14箇所	定員数	250人	生活排水処理率	98.3%
				ケアハウス	☆ 8箇所		
				定員数	270人		

2段の（　）は市町立の数

中播磨

神河町（かみかわちょう）

ホームページアドレス	http://www.town.kamikawa.hyogo.jp
Eメールアドレス	info@town.kamikawa.hyogo.jp

神河町章

町章の由来

神河町の「カ」をモチーフに、恵まれた自然（山々と水）を緑と青で表現し、神河町というフィールドを円で表現している。

団体コード	284467	区分	22国調	27国調	28.1.1現在 住基台帳
所在地	679−3116 （かんざきぐんかみかわちょうてらまえ） 神崎郡神河町寺前 64番地	（増減率）人口	（△6.0 %） 12,289 人	（△6.8 %） 11,452 人	（△0.8 %） 11,981 人
		（増減率）世帯数	（△0.5 %） 3,813 世帯	（△0.4 %） 3,798 世帯	（0.5 %） 4,150 世帯
TEL	（0790）34−0001	（22国調）産業別就業人口	第1次産業	175 人	（3.2 %）
			第2次産業	1,920 人	（35.1 %）
FAX	（0790）34−0691（総務課）		第3次産業	3,381 人	（61.7 %）
			総数	5,483 人	※その他分類含む

神河町長

H25.11.27 就任
H29.11.26 満了
（2）期目

山名（やまな） 宗悟（そうご）
（S34.1.20 生）

役職	氏名	就任年月日
副町長	細岡（ほそおか） 重義（しげよし）（S25.6.27 生）	H25.12.11
	−	−
	−	−
議長	安部（あべ） 重助（じゅうすけ）（S22.5.27 生）	H28.5.2
副議長	廣納（ひろのう） 良幸（よしゆき）（S28.5.1 生）	H28.5.2

面積（27.10.1）	202.23 ㎢
人口密度（27国調）	56.6 人/㎢
年少人口割合（27国調）	11.6 %
老年人口割合（27国調）	34.1 %
住基台帳のうち外国人住民（28.1.1）	31 人
昼夜間人口比率（22国調）	85.6 %

議員（任期 H30.4.30 まで）

条例定数	現員（うち女性）
12 人	12 人（1 人）

政党別等議員数	
無所属	12人

選挙人名簿登録者数（28.9.2現在）

男	女	計
4,803 人	5,416 人	10,219 人

職員数

区分	28.4.1現在	人口千人当たり
全職員	346 人	28.9 人
うち普通会計部門職員	133 人	11.1 人
うち一般行政部門職員	102 人	8.5 人

基本構想等の策定状況

区分	策定（議決）年月日	計画期間
基本構想	H19.3.27	H19～H30
基本計画	H19.3.27	H19～H30

沿革

S30. 3.31 合体 大山村 越知谷村 粟賀村（神崎町設置）
〃 〃 寺前村 長谷村（大河内町設置）
H17.11. 7 〃 神崎町 大河内町

町の概要

【主な産業・経済等】
- 豊かな森林、田畑、清流。加えて、JR播但線と公立神崎総合病院。姫路まで40分、京阪神まで1.5時間と良好なアクセス環境にある。
- 観光業、農業・林業
- 米、ゆず、自然薯等豊かな特産品

【主な観光・文化・歴史】
- 高原・名水・歴史にふれあうまち
- 大河内高原（峰山・砥峰・太田池周辺）
- 新田ふるさと村、神崎いこいの村グリーンエコー笠形、神崎農村公園ヨーデル森、かんざき桜の山桜華園、エルビレッジおおかわち・大河内揚水発電所、福本遺跡など

【花】	さくら	【木】	もみじ	【鳥】	−

【主な郷土出身者】
- 藤原 正和（陸上競技選手）
- 山西 道広（俳優）

【マスコット】

カーミン

中播磨

区分	平成25年度決算	平成26年度決算	平成27年度決算
歳入	7,880,032千円（△15.3％）	9,019,690千円（14.5％）	9,202,025千円（2.0％）
一般財源等	6,247,874千円（△0.0％）	6,150,234千円（△1.6％）	6,356,202千円（3.3％）
うち地方税	2,027,205千円（△2.1％）	1,984,074千円（△2.1％）	1,905,982千円（△3.9％）
うち地方交付税 ※臨時財政対策債含む	3,651,408千円（0.3％）	3,660,230千円（0.2％）	3,630,414千円（△0.8％）
歳出	7,704,366千円（△15.3％）	8,831,169千円（14.6％）	9,007,723千円（2.0％）
義務的経費	3,022,400千円（△8.4％）	3,051,934千円（1.0％）	3,003,230千円（△1.6％）
うち人件費	1,227,597千円（△9.2％）	1,231,931千円（0.4％）	1,261,375千円（2.4％）
うち公債費 （うち繰上償還額）	1,144,492千円（△12.2％） （0千円）	1,141,924千円（△0.2％） （0千円）	1,079,009千円（△5.5％） （0千円）
うち扶助費	650,311千円（1.0％）	678,079千円（4.3％）	662,846千円（△2.2％）
投資的経費	605,457千円（△69.0％）	1,250,732千円（106.6％）	1,159,962千円（△7.3％）
実質収支	156,143千円	171,067千円	190,430千円
地方債現在高 （うち臨時財政対策債）	9,834,305千円（△3.5％） （3,818,313千円）	10,348,977千円（5.2％） （4,019,043千円）	10,746,404千円（3.8％） （4,155,101千円）
基金現在高 （うち財政調整基金）	2,729,937千円 （1,724,641千円）	3,542,738千円 （1,947,076千円）	4,160,272千円 （1,989,446千円）
財政指標等：標準財政規模 ※臨財債発行可能額含む	5,373,508千円	5,364,240千円	5,328,262千円
財政指標等：経常収支比率	89.5％	89.9％	91.0％
財政指標等：実質赤字比率 連結実質赤字比率	－ －	－ －	－ －
財政指標等：実質公債費比率	（23～25）16.9％	（24～26）16.1％	（25～27）15.6％
財政指標等：将来負担比率	46.1％	43.7％	35.6％
財政指標等：地方税徴収率	96.3％	96.1％	95.9％
財政力指数	（23～25）0.452	（24～26）0.441	（25～27）0.432
ラスパイレス指数 （参考値）	106.2 （98.0）	98.1 （－）	98.0 （－）

公共施設等の状況（28.3末現在）　※は28.5.1現在　☆は28.4.1現在

幼稚園	※ (4)/4 箇所	病院	(1)/1 箇所	都市公園等数	0 箇所	介護老人保健施設	☆ 1箇所
小学校	※ (4)/4 校			都市計画区域内人口1人当たり（27.3.31）	－ ㎡	定員数	78 人
中学校	※ (1)/1 校	診療所	(3)/6 箇所	地域包括支援センター	☆ 1 箇所	通所介護事業所	4 箇所
高等学校	※ (0)/1 校	公民館	2 箇所	特別養護老人ホーム	☆ 3 箇所	道路改良率（27.4.1）	66.3 ％
特別支援学校	※ (0)/0 校			定員数	165 人	道路舗装率（27.4.1）	90.6 ％
保育所	☆ (0)/2 箇所	体育館	4 箇所	養護老人ホーム	☆ 0 箇所	上水道等普及率（27.3.31）	99.30 ％
認定こども園	☆ (0)/0 箇所	図書館	0 箇所	定員数	- 人	生活排水処理率	99.7 ％
				ケアハウス	☆ 0 箇所		
				定員数	- 人		

2段の（　）は市町立の数

中播磨

市川町（いちかわちょう）

ホームページアドレス	http://www.town.ichikawa.hyogo.jp
Eメールアドレス	info@town.ichikawa.hyogo.jp

市川町章

町章の由来

昭和39年7月2日に制定。「市」と「川」を図案化し、市は矢を表して飛躍を、川は丸く大和を象徴している。

団体コード	284424
所在地	679－2392（個） （かんざきぐんいちかわちょうにしかわなべ） 神崎郡市川町西川辺165番地の3
TEL	（0790）26－1010
FAX	（0790）26－1049（総務課）

区分	22国調	27国調	28.1.1現在住基台帳
（増減率）人口	（△6.1 %）13,288人	（△7.4 %）12,300人	（△1.5 %）12,854人
（増減率）世帯数	（0.8 %）4,350世帯	（△0.4 %）4,334世帯	（0.2 %）4,889世帯

（22国調）産業別就業人口		
第1次産業	191人	（3.1 %）
第2次産業	2,517人	（41.5 %）
第3次産業	3,359人	（55.4 %）
総数	6,086人	※その他分類含む

市川町長

H27.8.9 就任
H31.8.8 満了
（1）期目

いわみ　たけぞう
岩見　武三
（S16.1.29 生）

役職	氏名	就任年月日
副町長	ふじわら　しげる 藤原　茂 （S25.1.28 生）	H28.1.1
副町長	－	－
副町長	－	－
議長	まさき　ゆきしげ 正木　幸重 （S23.3.27 生）	H27.9.29
副議長	ほんま　のぶお 本間　信夫 （S23.12.3 生）	H27.9.29

面積（27.10.1）	82.67 ㎢
人口密度（27国調）	148.8 人/㎢
年少人口割合（27国調）	10.7 %
老年人口割合（27国調）	33.0 %
住基台帳のうち外国人住民（28.1.1）	100 人
昼夜間人口比率（22国調）	86.2 %

議員（任期 H31.9.22 まで）

条例定数	現員（うち女性）
12人	12人（1人）

政党別等議員数	
公明党	1人
無所属	11人

沿革

S30. 7.25 合体 川辺村 瀬加村 甘地村 鶴居村

選挙人名簿登録者数（28.9.2現在）

男	女	計
5,320人	5,700人	11,020人

職員数

区分	28.4.1現在	人口千人当たり
全職員	132人	10.3人
うち普通会計部門職員	111人	8.6人
うち一般行政部門職員	87人	6.8人

基本構想等の策定状況

区分	策定（議決）年月日	計画期間
基本構想	H28.3.29	H28～H37
基本計画	H28.4.1	H28～H32

町の概要

【主な産業・経済等】

・ゴルフアイアンクラブ製造発祥の地として知られ、町内には約20か所の事業所があり、その製品は国内にとどまらず海外にも輸出され、高い評価を受けている。

【主な観光・文化・歴史】

・町の北東部にそびえる笠形山は「播磨富士」とも呼ばれ、山中には笠形神社が祀られている。
・甘地獅子舞は約400年の歴史があり、県の無形民俗文化財に指定されている。
・大人から子どもまで楽しめるレジャー施設「リフレッシュパーク市川」

【花】	ひまわり	【木】	かし	【鳥】	－

【主な郷土出身者】

・　橋本　忍（脚本家）
・（故）中野はる（ちぎり絵創始者）

【マスコット】

ひまりん

中播磨

区分	平成25年度決算	平成26年度決算	平成27年度決算
歳入	5,630,436千円（ 5.2%）	5,596,824千円（△0.6%）	6,133,916千円（ 9.6%）
一般財源等	4,279,290千円（ 2.8%）	4,216,023千円（△1.5%）	4,327,211千円（ 2.6%）
うち地方税	1,311,994千円（△1.5%）	1,315,059千円（ 0.2%）	1,262,527千円（△4.0%）
うち地方交付税 ※臨時財政対策債含む	2,336,556千円（△1.2%）	2,333,952千円（△0.1%）	2,388,419千円（ 2.3%）
歳出	5,402,756千円（ 5.6%）	5,402,999千円（ 0.0%）	5,978,999千円（ 10.7%）
義務的経費	2,295,336千円（△3.3%）	2,373,368千円（ 3.4%）	2,315,617千円（△2.4%）
うち人件費	976,811千円（△5.1%）	1,010,853千円（ 3.5%）	1,000,674千円（△1.0%）
うち公債費 （うち繰上償還額）	733,183千円（△2.6%） （ 0千円）	718,179千円（△2.0%） （ 733千円）	643,768千円（△10.4%） （ 0千円）
うち扶助費	585,342千円（△0.9%）	644,336千円（ 10.1%）	671,175千円（ 4.2%）
投資的経費	750,413千円（ 53.3%）	308,656千円（△58.9%）	353,538千円（ 14.5%）
実質収支	214,206千円	179,209千円	143,057千円
地方債現在高 （うち臨時財政対策債）	5,768,916千円（△0.3%） （ 2,638,693千円）	5,481,351千円（△5.0%） （ 2,755,639千円）	5,280,950千円（△3.7%） （ 2,842,741千円）
基金現在高 （うち財政調整基金）	861,595千円 （ 660,092千円）	1,044,473千円 （ 770,239千円）	1,439,271千円 （ 975,585千円）
財政指標等：標準財政規模 ※臨財債発行可能額含む	3,720,715千円	3,707,237千円	3,811,142千円
財政指標等：経常収支比率	84.0 %	85.8 %	81.6 %
財政指標等：実質赤字比率 連結実質赤字比率	－ －	－ －	－ －
財政指標等：実質公債費比率	（23～25） 14.7 %	（24～26） 13.2 %	（25～27） 11.6 %
財政指標等：将来負担比率	110.7 %	92.1 %	68.4 %
財政指標等：地方税徴収率	93.5 %	93.8 %	93.1 %
財政力指数	（23～25） 0.390	（24～26） 0.388	（25～27） 0.389
ラスパイレス指数 （参考値）	106.2 （ 98.2）	97.9 （ －）	98.2 （ －）

公共施設等の状況（28.3末現在）　※は28.5.1現在　☆は28.4.1現在

幼稚園	※ (2)/2 箇所	病院	(0)/0 箇所	都市公園等数	0 箇所	介護老人保健施設定員数	☆ 0箇所 - 人
小学校	※ (4)/4 校			都市計画区域内人口1人当たり（27.3.31）	－ ㎡		
中学校	※ (2)/2 校	診療所	(0)/0 箇所	地域包括支援センター	☆ 1 箇所	通所介護事業所	5 箇所
高等学校	※ (0)/1 校	公民館	1 箇所	特別養護老人ホーム	☆ 1 箇所	道路改良率（27.4.1）	39.2 %
特別支援学校	※ (0)/0 校			定員数	60 人	道路舗装率（27.4.1）	80.8 %
保育所	☆ (4)/5 箇所	体育館	1 箇所	養護老人ホーム	☆ 0 箇所	上水道等普及率（27.3.31）	99.80 %
認定こども園	☆ (0)/0 箇所	図書館	1 箇所	定員数	- 人	生活排水処理率	72.0 %
				ケアハウス	☆ 0 箇所		
				定員数	- 人		

2段の（　）は市町立の数

中播磨

ふくさきちょう 福崎町

ホームページアドレス	http://www.town.fukusaki.hyogo.jp
Eメールアドレス	soumu@town.fukusaki.hyogo.jp

福崎町章

町章の由来

かたかなの「ク」を二つ組み合わせ「フク」とし図案化したもの。

団体コード	284432	区分	22国調	27国調	28.1.1現在 住基台帳
所在地	679－2280(個) (かんざきぐんふくさきちょうみなみたわら) 神崎郡福崎町南田原3116番地の1	(増減率) 人口	(△4.1 %) 19,830人	(△0.5 %) 19,738人	(△0.1 %) 19,568人
		(増減率) 世帯数	(4.4 %) 6,639世帯	(4.0 %) 6,906世帯	(1.2 %) 7,441世帯
TEL	(0790)22－0560	(22国調) 産業別 就業人口	第1次産業	277人	(3.1 %)
			第2次産業	3,320人	(37.3 %)
FAX	(0790)23－0687 (総務課)		第3次産業	5,312人	(59.6 %)
			総数	9,346人	※その他分類含む

福崎町長
H27.12.18 就任
H31.12.17 満了
(1) 期目

はしもと しょうぞう
橋本 省三
(S26.1.2 生)

役職	氏名	就任年月日
副町長	おさき よしはる 尾﨑 吉晴 (S30.12.7 生)	H28.2.1
	－	－
	－	－
議長	なんば やすみち 難波 靖通 (S18.6.17 生)	H27.4.28
副議長	みやうち とみお 宮内 富夫 (S24.5.4 生)	H28.7.21

面積(27.10.1)	45.79 ㎢
人口密度(27国調)	431.1 人/㎢
年少人口割合(27国調)	13.7 %
老年人口割合(27国調)	27.3 %
住基台帳のうち外国人住民(28.1.1)	354 人
昼夜間人口比率(22国調)	111.3 %

議員 (任期 H29.4.30 まで)

条例定数	現員 (うち女性)
14人	14人 (0人)

政党別等議員数

日本共産党	2人
公明党	1人
無所属	11人

選挙人名簿登録者数(28.9.2現在)

男	女	計
7,589人	8,255人	15,844人

職員数

区分	28.4.1現在	人口千人当たり
全職員	180人	9.2人
うち普通会計部門職員	156人	8.0人
うち一般行政部門職員	128人	6.5人

基本構想等の策定状況

区分	策定(議決)年月日	計画期間
基本構想	H26.12.19	H26～H35
基本計画	H26.12.19	H26～H30

沿革

S31. 5. 3 合体 福崎町 田原村 八千種村

町の概要

【主な産業・経済等】

3つの工業団地を中心とした工業、農業、商業の調和のとれた発展を目指す。町特産「もち麦」を原料とするもちむぎ麺、素麺「福の糸」、精麦、どら焼き、焼酎、お茶等の加工食品を開発し、「もち麦」による町おこしを図っている。

【主な観光・文化・歴史】

・七種山、七種の滝、里山公園「なぐさの森」
・柳田國男生家・記念館、三木家住宅等の歴史的な町並みが残る辻川界隈
・辻川山公園の河童・天狗
・特産館もちむぎのやかた

【花】	サルビア	【木】	クロガネモチ	【鳥】	－

【主な郷土出身者】

・(故)柳田 國男(日本民俗学の創始者)
・(故)吉識 雅夫(船舶工学の権威)

【マスコット】

フクちゃん(左)
サキちゃん(右)

中播磨

区分	平成25年度決算	平成26年度決算	平成27年度決算
歳入	7,513,904千円（3.5%）	8,739,071千円（16.3%）	8,758,429千円（0.2%）
一般財源等	5,444,565千円（2.0%）	5,698,411千円（4.7%）	5,749,476千円（0.9%）
うち地方税	3,077,996千円（△0.2%）	3,177,880千円（3.2%）	3,185,048千円（0.2%）
うち地方交付税 ※臨時財政対策債含む	1,697,524千円（7.1%）	1,609,040千円（△5.2%）	1,623,360千円（0.9%）
歳出	7,328,236千円（3.4%）	8,543,234千円（16.6%）	8,547,230千円（0.0%）
義務的経費	3,037,303千円（△2.0%）	3,184,380千円（4.8%）	3,114,898千円（△2.2%）
うち人件費	1,239,860千円（△2.2%）	1,278,530千円（3.1%）	1,243,412千円（△2.7%）
うち公債費 （うち繰上償還額）	822,444千円（△4.0%） （0千円）	848,023千円（3.1%） （0千円）	847,715千円（△0.0%） （0千円）
うち扶助費	974,999千円（0.0%）	1,057,827千円（8.5%）	1,023,771千円（△3.2%）
投資的経費	643,833千円（13.7%）	1,685,097千円（161.7%）	1,658,029千円（△1.6%）
実質収支	181,674千円	182,685千円	152,089千円
地方債現在高 （うち臨時財政対策債）	9,603,181千円（1.7%） （3,592,176千円）	10,239,947千円（6.6%） （3,893,400千円）	10,747,071千円（5.0%） （4,134,943千円）
基金現在高 （うち財政調整基金）	1,827,970千円 （1,367,000千円）	1,584,872千円 （1,276,000千円）	1,651,405千円 （1,323,300千円）
財政指標等：標準財政規模 ※臨財債発行可能額含む	5,109,645千円	5,034,772千円	5,152,454千円
財政指標等：経常収支比率	85.8%	90.3%	87.2%
財政指標等：実質赤字比率 連結実質赤字比率	－ －	－ －	－ －
財政指標等：実質公債費比率	（23～25）11.7%	（24～26）11.9%	（25～27）12.1%
財政指標等：将来負担比率	121.5%	153.4%	153.9%
財政指標等：地方税徴収率	93.0%	93.4%	95.2%
財政力指数	（23～25）0.735	（24～26）0.728	（25～27）0.727
ラスパイレス指数 （参考値）	107.6 （99.3）	99.5 （－）	99.5 （－）

公共施設等の状況（28.3末現在）　※は28.5.1現在　☆は28.4.1現在

幼稚園	※ (0)/0 箇所	病院	(0)/2 箇所	都市公園等数	2箇所	介護老人保健施設定員数	☆ 0箇所 - 人
小学校	※ (4)/4 校			都市計画区域内人口1人当たり（27.3.31）	1.9㎡		
中学校	※ (2)/2 校	診療所	(0)/14 箇所	地域包括支援センター	☆ 1箇所	通所介護事業所	8箇所
高等学校	※ (0)/1 校	公民館	2箇所	特別養護老人ホーム定員数	☆ 2箇所 127人	道路改良率（27.4.1）	50.0%
特別支援学校	※ (0)/0 校					道路舗装率（27.4.1）	64.0%
保育所	☆ (0)/0 箇所	体育館	2箇所	養護老人ホーム定員数	☆ 1箇所 50人	上水道等普及率（27.3.31）	99.50%
認定こども園	☆ (4)/6 箇所	図書館	1箇所	ケアハウス定員数	☆ 0箇所 - 人	生活排水処理率	100.0%

2段の（　）は市町立の数

中播磨

西播磨県民局

ホームページアドレス	http://web.pref.hyogo.jp/area/w_harima/

【地域の将来像（地域ビジョン）】

○光と水と緑でつなぐ－元気・西播磨

【めざす都市像（地域像）】

○人の輪社会（ふれあいを大切に、豊かな人間関係にあふれた社会）

○安全安心社会（住みなれた地域で支え合ってともに生きる社会）

○環境王国（人と自然が共生する美しい西播磨）

○きらきら西播磨（にぎわいと交流の元気な地域）

【西播磨総合庁舎】

〒678－1205（個）
所在地
　赤穂郡上郡町光都2－25

ＴＥＬ
　（0791）58－2100

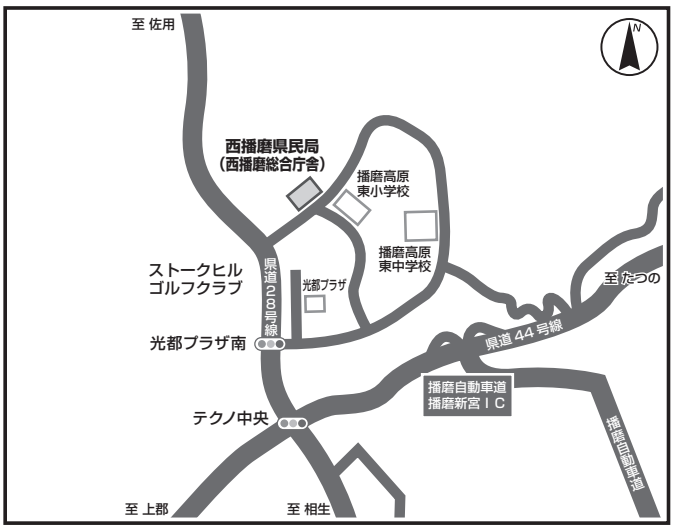

（庁舎まで）
【電車・バスを利用の場合】
・ＪＲ相生駅からバス利用
　スプリング８行 西播磨総合庁舎西下車
・ＪＲ播磨新宮駅からバス利用
　スプリング８行 西播磨総合庁舎西下車
・ＪＲ上郡駅からバス利用
　粒子線医療センター行 西播磨総合庁舎西下車

【西播磨県民局管内図】

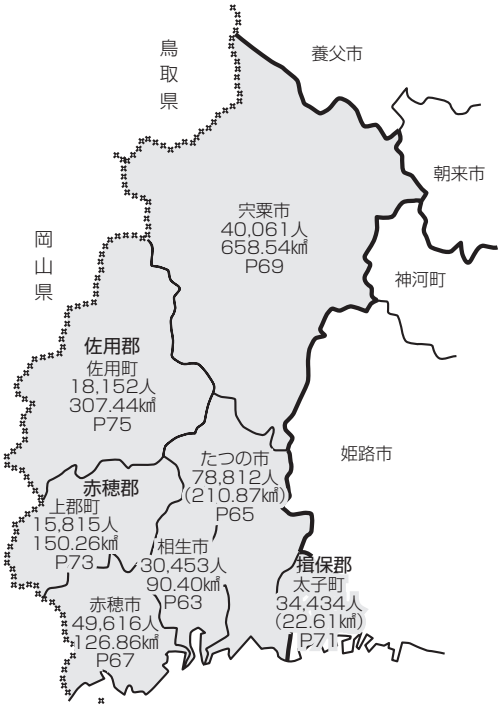

（４市３町）

西播磨県民局管内
人口267,343人
（H28.1.1現在
住民基本台帳人口）
面積1,566.98㎢
（H27.10.1現在）

西播磨

【市町庁舎付近案内図一覧（西播磨県民局管内）】

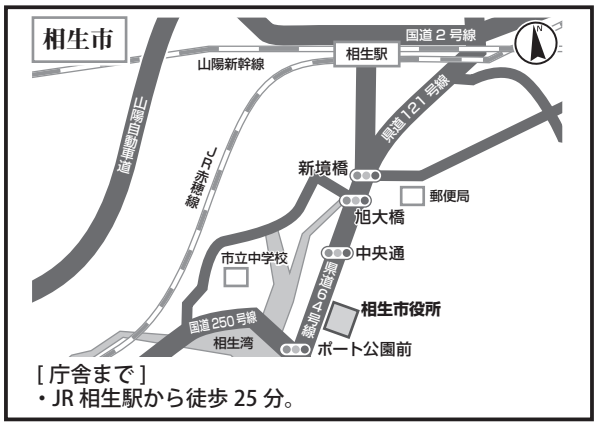

［庁舎まで］
・JR 相生駅から徒歩 25 分。

〒678－8585（個） 相生市旭1丁目1番3号
TEL（0791）23－7111

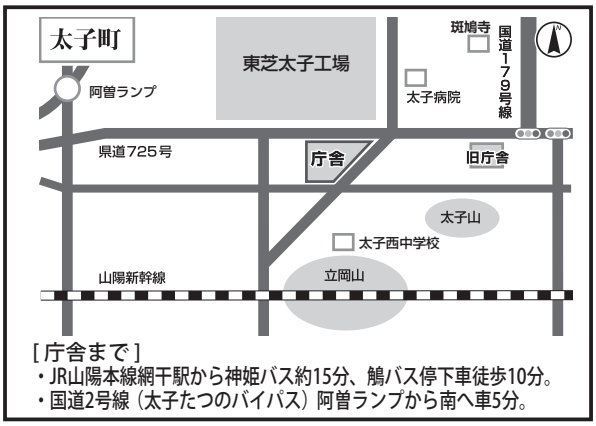

［庁舎まで］
・JR山陽本線網干駅から神姫バス約15分、鵤バス停下車徒歩10分。
・国道2号線（太子たつのバイパス）阿曽ランプから南へ車5分。

〒671－1592（個） 揖保郡太子町鵤280番地1
TEL（079）277－1010

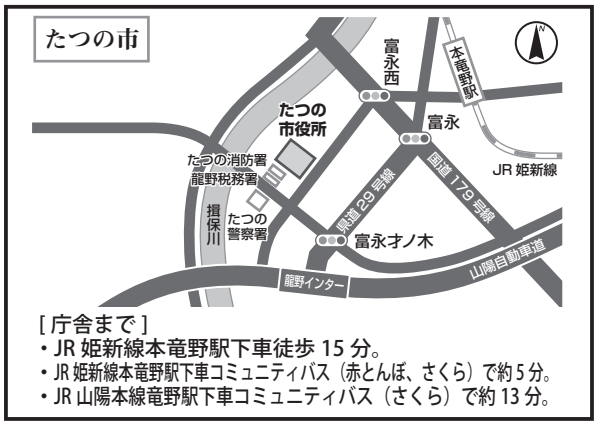

［庁舎まで］
・JR 姫新線本竜野駅下車徒歩 15 分。
・JR 姫新線本竜野駅下車コミュニティバス（赤とんぼ、さくら）で約 5 分。
・JR 山陽本線竜野駅下車コミュニティバス（さくら）で約 13 分。

〒679－4192（個） たつの市龍野町富永1005番地1
TEL（0791）64－3131

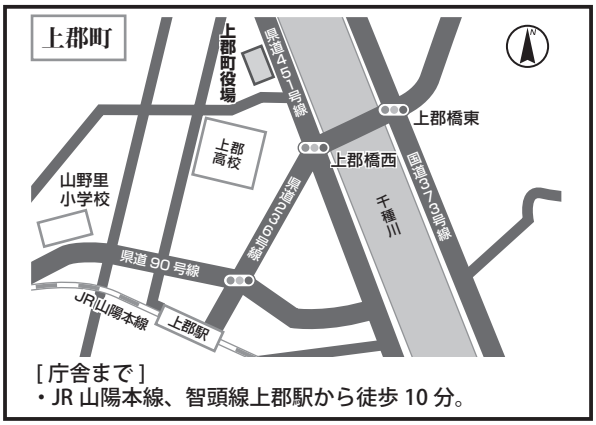

［庁舎まで］
・JR 山陽本線、智頭線上郡駅から徒歩 10 分。

〒678－1292（個） 赤穂郡上郡町大持278番地
TEL（0791）52－1111

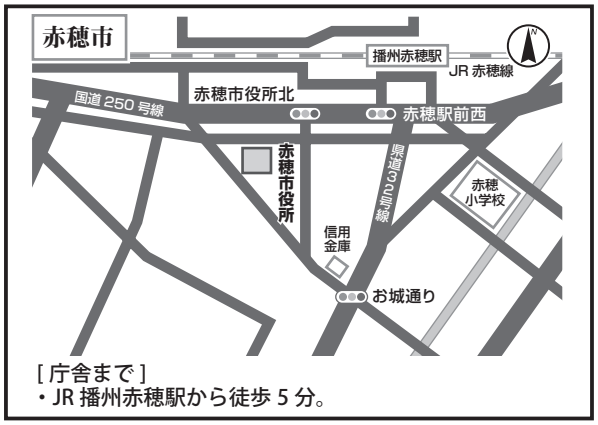

［庁舎まで］
・JR 播州赤穂駅から徒歩 5 分。

〒678－0292（個） 赤穂市加里屋81番地
TEL（0791）43－3201

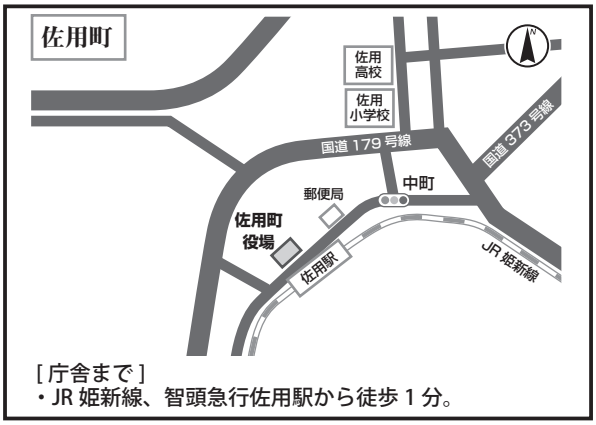

［庁舎まで］
・JR 姫新線、智頭急行佐用駅から徒歩 1 分。

〒679－5380（個） 佐用郡佐用町佐用2611番地1
TEL（0790）82－2521

［庁舎まで］
・JR 姫路駅から神姫バス山崎営業所下車約 5 分。

〒671－2593（個） 宍粟市山崎町中広瀬133－6
TEL（0790）63－3000

西播磨

相生（あいおいし）市

ホームページアドレス	http://www.city.aioi.lg.jp/
Eメールアドレス	koho@city.aioi.lg.jp

相生市章

市章の由来

片仮名「アイオイ」の頭文字「ア」の字を相対的に組合せたもの。

団体コード	282081	区分	22国調	27国調	28.1.1現在 住基台帳
所在地	678－8585（個） （あいおいしあさひ） 相生市旭1丁目1番3号	（増減率）人口	（△4.1 %） 31,158人	（△3.3 %） 30,129人	（△0.7 %） 30,453人
		（増減率）世帯数	（2.5 %） 12,141世帯	（0.1 %） 12,153世帯	（0.3 %） 13,364世帯
TEL	（0791）23－7111	（22国調）産業別就業人口	第1次産業	255人	（2.0 %）
			第2次産業	4,454人	（34.2 %）
FAX	（0791）22－6439 （総務課）		第3次産業	8,325人	（63.9 %）
			総数	13,257人	※その他分類含む

相生市長
H28.6.14 就任
H32.6.13 満了
（ 5 ） 期目

谷口（たにぐち） 芳紀（よしき）
（ S24.3.30 生）

役職	氏名	就任年月日
副市長	吉岡（よしおか） 秀記（ひでき）（S29.9.23 生）	H27.7.1
	－	－
	－	－
議長	三浦（みうら） 隆利（たかとし）（S22.4.24 生）	H28.5.10
副議長	渡邊（わたなべ） 慎治（しんじ）（S34.11.11 生）	H28.5.10

面積（27.10.1）	90.40 ㎢
人口密度（27国調）	333.3 人/㎢
年少人口割合（27国調）	11.2 %
老年人口割合（27国調）	34.5 %
住基台帳のうち外国人住民（28.1.1）	363 人
昼夜間人口比率（22国調）	98.7 %

議員 （任期 H31.4.30 まで）

条例定数	現員（うち女性）
14人	14人（ 人）

政党別等議員数

公明党	2人
日本共産党	1人
無所属	11人

選挙人名簿登録者数（28.9.2現在）

男	女	計
12,316人	13,441人	25,757人

職員数

区分	28.4.1現在	人口千人当たり
全職員	261人	8.6人
うち普通会計部門職員	222人	7.3人
うち一般行政部門職員	171人	5.6人

基本構想等の策定状況

区分	策定（議決）年月日	計画期間
基本構想	H22.11.30	H23～H32
基本計画	H28.3	H28～H32

沿革

S17.10. 1 市制施行
S29. 8. 1 編入 矢野村若狭野村

市の概要

【主な産業・経済等】
・造船を含めた製造業
・水産業

【主な観光・文化・歴史】
・ペーロン祭
・もみじまつり
・かきまつり

【花】	【木】	【鳥】
コスモス	椿	－

【主な郷土出身者】
・（故）浦山 桐郎（映画監督）
・（故）大山 郁夫（労働運動家）
・ 高島 俊男（中国文学者）

【マスコット】
－

西播磨

区分	平成25年度決算	平成26年度決算	平成27年度決算
歳入	13,619,263千円（ 5.3%）	14,753,052千円（ 8.3%）	16,905,411千円（ 14.6%）
一般財源等	10,102,414千円（ 1.3%）	10,975,042千円（ 8.6%）	10,762,303千円（ △1.9%）
うち地方税	4,361,963千円（ △3.4%）	4,426,456千円（ 1.5%）	4,338,469千円（ △2.0%）
うち地方交付税 ※臨時財政対策債含む	4,003,308千円（ 1.2%）	4,070,029千円（ 1.7%）	4,006,267千円（ △1.6%）
歳出	13,023,080千円（ 4.5%）	13,824,161千円（ 6.2%）	16,357,500千円（ 18.3%）
義務的経費	5,657,329千円（ △6.0%）	5,993,521千円（ 5.9%）	5,905,528千円（ △1.5%）
うち人件費	1,918,921千円（△17.5%）	2,101,114千円（ 9.5%）	1,926,798千円（ △8.3%）
うち公債費 （うち繰上償還額）	1,498,812千円（ 1.1%） （ 0千円）	1,563,257千円（ 4.3%） （ 0千円）	1,578,345千円（ 1.0%） （ 0千円）
うち扶助費	2,239,596千円（ 1.4%）	2,329,150千円（ 4.0%）	2,400,385千円（ 3.1%）
投資的経費	1,082,726千円（△25.9%）	1,796,852千円（ 66.0%）	4,333,524千円（ 141.2%）
実質収支	447,980千円	508,966千円	512,053千円
地方債現在高 （うち臨時財政対策債）	13,889,764千円（ 1.8%） （ 5,090,498千円）	14,057,040千円（ 1.2%） （ 5,553,002千円）	15,653,952千円（ 11.4%） （ 5,860,548千円）
基金現在高 （うち財政調整基金）	3,986,349千円 （ 2,804,331千円）	3,693,890千円 （ 2,636,287千円）	3,416,462千円 （ 2,414,392千円）
財政指標等：標準財政規模 ※臨財債発行可能額含む	8,152,051千円	8,086,662千円	8,146,686千円
財政指標等：経常収支比率	98.3 %	97.4 %	95.9 %
財政指標等：実質赤字比率 連結実質赤字比率	－ －	－ －	－ －
財政指標等：実質公債費比率	（23～25） 12.1 %	（24～26） 13.0 %	（25～27） 13.8 %
財政指標等：将来負担比率	106.0 %	111.2 %	142.3 %
財政指標等：地方税徴収率	95.5 %	96.4 %	97.1 %
財政力指数	（23～25） 0.561	（24～26） 0.554	（25～27） 0.551
ラスパイレス指数 （参考値）	106.8 （ 98.7）	99.0 （ － ）	97.6 （ － ）

公共施設等の状況（28.3末現在）　※は28.5.1現在　☆は28.4.1現在

幼稚園	※ (6)/7 箇所	病院	(1)/4 箇所	都市公園等数	40 箇所	介護老人保健施設定員数	☆ 2箇所 152人
小学校	※ (7)/7 校			都市計画区域内人口1人当たり（27.3.31）	10.2 ㎡		
中学校	※ (3)/3 校	診療所	(0)/38 箇所	地域包括支援センター	☆ 1箇所	通所介護事業所	10箇所
高等学校	※ (0)/2 校	公民館	5 箇所	特別養護老人ホーム定員数	☆ 4箇所 231人	道路改良率（27.4.1）	65.0 %
特別支援学校	※ (0)/0 校					道路舗装率（27.4.1）	89.6 %
保育所	☆ (3)/5 箇所	体育館	1 箇所	養護老人ホーム定員数	☆ 1箇所 50人	上水道等普及率（27.3.31）	100.00 %
認定こども園	☆ (0)/2 箇所	図書館	1 箇所	ケアハウス定員数	☆ 0箇所 - 人	生活排水処理率	100.0 %

2段の（　）は市町立の数

西播磨

たつの市（たつのし）

ホームページアドレス	http://www.city.tatsuno.lg.jp
Eメールアドレス	kohohisho@city.tatsuno.lg.jp

たつの市章

市章の由来

たつの（Tatsuno）の「T」を図案化し、太陽と大地、揖保川から湧き立つ清風を表現している。

団体コード	282294	区分	22国調	27国調	28.1.1現在 住基台帳
所在地	679－4192（個） （たつのしたつのちょうとみなが） たつの市龍野町富永1005番地1	（増減率）人口	（△1.3 %） 80,518人	（△3.8 %） 77,419人	（△0.7 %） 78,812人
		（増減率）世帯数	（4.9 %） 26,803世帯	（1.8 %） 27,297世帯	（0.6 %） 30,101世帯
TEL	（0791）64－3131	（22国調）産業別就業人口	第1次産業	1,007人	（2.8 %）
			第2次産業	13,603人	（38.4 %）
FAX	（0791）63－2594（総務課）		第3次産業	20,775人	（58.7 %）
			総数	35,836人	※その他分類含む

たつの市長

H25.11.13 就任
H29.11.12 満了
（1）期目

くりはら はじめ
栗原 一
（S25.6.14 生）

役職	氏名	就任年月日
副市長	こにし ちゆき 小西 千之 （S29.9.6 生）	H25.4.1
	－	－
	－	－
議長	くわの もとすみ 桑野 元澄 （S23.11.30 生）	H28.5.17
副議長	あかぎ かずお 赤木 和雄 （S31.5.5 生）	H28.5.17

面積（27.10.1）	（210.87 ㎢）
人口密度（27国調）	367.1 人/㎢
年少人口割合（27国調）	13.2 %
老年人口割合（27国調）	28.3 %
住基台帳のうち外国人住民（28.1.1）	413 人
昼夜間人口比率（22国調）	95.6 %

議員（任期 H30.4.30 まで）

条例定数	現員（うち女性）
22人	22人（0人）

政党別等議員数

公明党	2人
無所属	20人

選挙人名簿登録者数（28.9.2現在）

男	女	計
31,298人	34,187人	65,485人

職員数

区分	28.4.1現在	人口千人当たり
全職員	673人	8.5人
うち普通会計部門職員	478人	6.1人
うち一般行政部門職員	374人	4.7人

基本構想等の策定状況

区分	策定（議決）年月日	計画期間
基本構想	H29.3.24	H29～H38
基本計画	H29.3.24	H29～H33

沿革

S26. 4. 1 合体 龍野町 揖西村 揖保村 誉田村 神岡村（龍野市設置）
〃 〃 西栗栖村 東栗栖村 香島村 新宮町 越部村（新宮町設置）
〃 〃 半田村 神部村 河内村 （揖保川町設置）
〃 〃 御津町 室津村 （御津町設置）
H17.10. 1 〃 龍野市 新宮町 揖保川町 御津町

市の概要

【主な産業・経済等】
・市内を流れる清流揖保川の恵みをうけ、昔から手延素麺、醤油醸造、皮革産業など全国シェアトップクラスの地場産業が盛んである。

【主な観光・文化・歴史】
・新宮宮内遺跡などの史跡や、賀茂神社、永富家住宅などの重要文化財が残る。室津や龍野城下町は歴史を感じさせる古い町並みが広がる。

【花】	桜	【木】	梅	【鳥】	－

【主な郷土出身者】
・（故）三木 露風（詩人）
・（故）三木 清（哲学者）
・ 井戸 敏三（兵庫県知事）

【マスコット】
赤とんぼくん
あかねちゃん

西播磨

区分	平成25年度決算	平成26年度決算	平成27年度決算
歳入	34,184,434千円（ 1.8%）	35,055,260千円（ 2.5%）	36,704,508千円（ 4.7%）
一般財源等	25,600,358千円（ 3.3%）	25,343,698千円（△1.0%）	25,941,091千円（ 2.4%）
うち地方税	10,668,620千円（ 2.1%）	10,718,435千円（ 0.5%）	10,791,446千円（ 0.7%）
うち地方交付税 ※臨時財政対策債含む	11,729,551千円（ 0.9%）	11,541,148千円（△1.6%）	11,686,111千円（ 1.3%）
歳出	32,894,004千円（ 1.8%）	33,882,874千円（ 3.0%）	35,299,507千円（ 4.2%）
義務的経費	14,171,742千円（△7.1%）	13,978,814千円（△1.4%）	14,034,187千円（ 0.4%）
うち人件費	4,576,250千円（△21.1%）	4,396,957千円（△3.9%）	4,401,544千円（ 0.1%）
うち公債費 （うち繰上償還額）	4,185,521千円（△1.2%） （329,233千円）	3,843,571千円（△8.2%） （1,098千円）	3,764,578千円（△2.1%） （5,800千円）
うち扶助費	5,409,971千円（ 3.6%）	5,738,286千円（ 6.1%）	5,868,065千円（ 2.3%）
投資的経費	2,466,837千円（△7.7%）	2,793,026千円（ 13.2%）	2,580,389千円（△7.6%）
実質収支	1,235,218千円	934,394千円	1,319,056千円
地方債現在高 （うち臨時財政対策債）	37,067,406千円（△1.9%） （14,039,546千円）	37,103,580千円（ 0.1%） （14,950,036千円）	37,210,275千円（ 0.3%） （15,649,977千円）
基金現在高 （うち財政調整基金）	14,352,200千円 （5,981,749千円）	15,051,079千円 （6,633,609千円）	17,288,282千円 （7,536,590千円）
財政指標等：標準財政規模 ※臨財債発行可能額含む	21,386,010千円	21,437,308千円	21,659,561千円
財政指標等：経常収支比率	86.6 %	86.2 %	84.2 %
財政指標等：実質赤字比率 連結実質赤字比率	－ －	－ －	－ －
財政指標等：実質公債費比率	（23～25） 15.1 %	（24～26） 14.0 %	（25～27） 13.3 %
財政指標等：将来負担比率	77.4 %	65.2 %	45.1 %
財政指標等：地方税徴収率	89.1 %	89.6 %	90.7 %
財政力指数	（23～25） 0.583	（24～26） 0.582	（25～27） 0.577
ラスパイレス指数 （参考値）	106.4 （98.3）	98.6 （－）	98.7 （－）

公共施設等の状況（28.3末現在）　※は28.5.1現在　☆は28.4.1現在

幼稚園	※ (16)/16 箇所	病院	(1)/9 箇所	都市公園等数	57 箇所	介護老人保健施設	☆ 4 箇所
小学校	※ (18)/18 校			都市計画区域内人口1人当たり（27.3.31）	16.3 ㎡	定員数	290 人
中学校	※ (6)/6 校	診療所	(1)/44 箇所	地域包括支援センター	☆ 1 箇所	通所介護事業所	32 箇所
高等学校	※ (0)/2 校	公民館	9 箇所	特別養護老人ホーム	☆ 7 箇所	道路改良率（27.4.1）	68.5 %
特別支援学校	※ (0)/2 校			定員数	415 人	道路舗装率（27.4.1）	93.2 %
保育所	☆ (9)/17 箇所	体育館	4 箇所	養護老人ホーム	☆ 2 箇所	上水道等普及率（27.3.31）	99.93 %
認定こども園	☆ (3)/9 箇所	図書館	4 箇所	定員数	100 人	生活排水処理率	100.0 %
				ケアハウス	☆ 2 箇所		
				定員数	65 人		

2段の（　）は市町立の数

西播磨

赤穂市（あこうし）

ホームページアドレス	http://www.city.ako.lg.jp
Eメールアドレス	kikaku@city.ako.lg.jp

赤穂市章

市章の由来

「赤」を図案化し、光芒は塩の結晶と躍進を表現している。

団体コード	282120	区分	22国調	27国調	28.1.1現在 住基台帳
所在地	678－0292（個） （あこうしかりや） 赤穂市加里屋81番地	（増減率）人口	（△2.5 %） 50,523人	（△3.9 %） 48,567人	（△0.7 %） 49,616人
		（増減率）世帯数	（3.0 %） 18,826世帯	（△0.5 %） 18,729世帯	（0.5 %） 20,394世帯
TEL	（0791）43－3201	（22国調）産業別就業人口	第1次産業	458 人	（2.1 %）
			第2次産業	7,427 人	（34.6 %）
FAX	（0791）43－6892 （総務部行政課）		第3次産業	13,591 人	（63.3 %）
			総数	21,780 人	※その他分類含む

赤穂市長
H27.1.27 就任
H31.1.26 満了
（1）期目

明石（あかし） 元秀（もとひで）
（S25.10.17 生）

役職	氏名	就任年月日
副市長	児嶋（こじま） 佳文（よしふみ）（S30.9.8 生）	H27.4.1
	－	－
	－	－
議長	家入（いえいり） 時治（ときはる）（S30.1.18 生）	H27.4.15
副議長	藤友（ふじとも） 俊男（としお）（S25.4.16 生）	H27.4.15

面積（27.10.1）	126.86 ㎢
人口密度（27国調）	382.8 人/㎢
年少人口割合（27国調）	12.5 %
老年人口割合（27国調）	30.2 %
住基台帳のうち外国人住民（28.1.1）	319 人
昼夜間人口比率（22国調）	96.0 %

議員（任期 H29.4.8 まで）

条例定数	現員（うち女性）
18 人	18 人（1 人）

政党別等議員数

日本共産党	2人
公明党	2人
無所属	14人

選挙人名簿登録者数（28.9.2現在）

男	女	計
19,789 人	21,677 人	41,466 人

職員数

区分	28.4.1現在	人口千人当たり
全職員	963 人	19.4 人
うち普通会計部門職員	465 人	9.4 人
うち一般行政部門職員	255 人	5.1 人

基本構想等の策定状況

区分	策定（議決）年月日	計画期間
基本構想	H22.12.3	H23～H32
基本計画	H22.12.3	H23～H32

沿革

S26. 9. 1 合体 赤穂町 坂越町 高雄村（市制施行）
S30. 4. 1 編入 有年村
S38. 9. 1 〃 岡山県和気郡日生町福浦地区

市の概要

【主な産業・経済等】
- 伝統産業として地域経済を支えてきた塩田跡地は、工業用地等に転用され、播磨臨海工業地帯の西部拠点となっている。
- 西播磨テクノポリス計画の副母都市として工業生産機能を担い、新たな企業誘致を積極的に進めている。

【主な観光・文化・歴史】
- 塩と義士のまちとして親しまれ、史跡、赤穂城跡など多くの歴史文化遺産の保存活用を図っている。
- 文化会館でも様々な文化公演やイベントを開催し、文化交流の拠点施設としての活用を推進している。

【花】	ツツジ	【木】	サクラ	【鳥】	－

【主な郷土出身者】
- （故）大石 内蔵助（赤穂藩家老、四十七士首領）
- （故）辰巳 柳太郎（俳優）
- （故）西山 松之助（東京教育大学名誉教授、家元制度研究家）

【マスコット】

陣たくん

西播磨

区分	平成25年度決算	平成26年度決算	平成27年度決算
歳入	25,030,493千円（24.1％）	21,633,636千円（△13.6％）	23,581,447千円（9.0％）
一般財源等	14,364,784千円（1.6％）	14,101,572千円（△1.8％）	14,797,583千円（4.9％）
うち地方税	8,525,773千円（△0.1％）	8,559,175千円（0.4％）	8,396,774千円（△1.9％）
うち地方交付税 ※臨時財政対策債含む	4,430,094千円（△2.0％）	4,225,047千円（△4.6％）	4,303,762千円（1.9％）
歳出	24,764,033千円（24.4％）	21,304,206千円（△14.0％）	23,118,143千円（8.5％）
義務的経費	9,309,516千円（4.2％）	9,376,746千円（0.7％）	9,495,594千円（1.3％）
うち人件費	3,907,009千円（7.1％）	3,782,647千円（△3.2％）	3,966,383千円（4.9％）
うち公債費 （うち繰上償還額）	2,625,104千円（0.7％） （0千円）	2,603,065千円（△0.8％） （0千円）	2,505,073千円（△3.8％） （0千円）
うち扶助費	2,777,403千円（3.7％）	2,991,034千円（7.7％）	3,024,138千円（1.1％）
投資的経費	4,544,638千円（38.8％）	4,378,799千円（△3.6％）	5,700,006千円（30.2％）
実質収支	245,297千円	282,953千円	397,396千円
地方債現在高 （うち臨時財政対策債）	27,072,925千円（18.3％） （7,990,111千円）	28,098,617千円（3.8％） （8,752,851千円）	29,987,722千円（6.7％） （9,388,822千円）
基金現在高 （うち財政調整基金）	3,729,164千円 （1,783,717千円）	4,015,614千円 （1,964,851千円）	4,188,203千円 （2,214,168千円）
財政指標等：標準財政規模 ※臨財債発行可能額含む	12,331,429千円	12,189,057千円	12,386,616千円
財政指標等：経常収支比率	87.5％	89.2％	90.0％
財政指標等：実質赤字比率 連結実質赤字比率	－ －	－ －	－ －
財政指標等：実質公債費比率	（23～25）10.2％	（24～26）9.8％	（25～27）9.7％
財政指標等：将来負担比率	137.7％	131.8％	138.4％
財政指標等：地方税徴収率	93.9％	94.2％	94.4％
財政力指数	（23～25）0.715	（24～26）0.718	（25～27）0.723
ラスパイレス指数 （参考値）	106.0 （97.9）	97.0 （－）	96.7 （－）

公共施設等の状況（28.3末現在）　※は28.5.1現在　☆は28.4.1現在

幼稚園	※ (10)/11 箇所	病院	(1)/5 箇所	都市公園等数	47箇所	介護老人保健施設	☆ 2箇所
小学校	※ (10)/10 校			都市計画区域内人口1人当たり（27.3.31）	37.4㎡	定員数	148人
中学校	※ (5)/5 校	診療所	(4)/62 箇所	地域包括支援センター	☆ 1箇所	通所介護事業所	17箇所
高等学校	※ (0)/1 校	公民館	11 箇所	特別養護老人ホーム	☆ 6箇所	道路改良率（27.4.1）	67.7％
特別支援学校	※ (0)/1 校			定員数	365人	道路舗装率（27.4.1）	88.7％
保育所	☆ (6)/7 箇所	体育館	10 箇所	養護老人ホーム	☆ 1箇所	上水道等普及率（27.3.31）	100.00％
認定こども園	☆ (0)/1 箇所	図書館	1 箇所	定員数	10人	生活排水処理率	99.6％
				ケアハウス	☆ 2箇所		
				定員数	65人		

2段の（　）は市町立の数

西播磨

宍粟市（しそうし）

ホームページアドレス	http://www.city.shiso.lg.jp
Eメールアドレス	info@city.shiso.lg.jp

宍粟市章

市章の由来

宍粟の「宍」を図案化したもの。

団体コード	282278	区分	22国調	27国調	28.1.1現在 住基台帳
所在地	671－2593（個） （しそうしやまさきちょうなかびろせ） 宍粟市山崎町中広瀬 133-6	（増減率）人口	（△5.5 %） 40,938 人	（△7.7 %） 37,773 人	（△1.7 %） 40,061 人
		（増減率）世帯数	（0.8 %） 13,174 世帯	（△3.4 %） 12,723世帯	（0.0 %） 14,559世帯
TEL	(0790)63－3000	（22国調）産業別就業人口	第1次産業	992 人	（5.1 %）
			第2次産業	7,741 人	（39.9 %）
FAX	(0790)63－3061 （企画総務部総務課）		第3次産業	10,660 人	（55.0 %）
			総数	20,139 人	※その他分類含む

宍粟市長

H25.5.15 就任
H29.5.14 満了
（1）期目

ふくもと しょうぞう
福元 晶三
（S28.8.5 生）

役職	氏名	就任年月日
副市長	しみず ひろかず 清水 弘和 （S29.1.16 生）	H25.5.28
	－	－
	－	－
議長	あきた ゆうぞう 秋田 裕三 （S24.12.25 生）	H27.5.22
副議長	いとう いちろう 伊藤 一郎 （S25.4.5 生）	H27.5.22

面積（27.10.1）	658.54 ㎢
人口密度（27国調）	57.4 人/㎢
年少人口割合（27国調）	12.8 %
老年人口割合（27国調）	32.1 %
住基台帳のうち外国人住民（28.1.1）	172 人
昼夜間人口比率（22国調）	94.3 %

議員（任期 H29.5.14 まで）

条例定数	現員（うち女性）
18 人	18 人（2 人）

政党別等議員数	
日本共産党	2人
公明党	2人
無所属	14人

沿革

S29.10. 1 編入 菅野村（山崎町）
S30. 7.20 合体 山崎町 城下村 戸原村 河東村 神野村 蔦沢村 土万村（山崎町）
S31. 4. 1 〃 神戸村 染河内村 下三方村（一宮町設置）
S31. 9.30 〃 一宮町 三方村 繁盛村（一宮町）
〃 〃 西谷村 奥谷村（波賀町設置）
S35. 1. 1 町制施行（千種町）
H17. 4. 1 合体 山崎町 一宮町 波賀町 千種町（市制施行）

選挙人名簿登録者数（28.9.2現在）

男	女	計
15,864 人	17,586 人	33,450 人

職員数

区分	28.4.1現在	人口千人当たり
全職員	660 人	16.5 人
うち普通会計部門職員	375 人	9.4 人
うち一般行政部門職員	295 人	7.4 人

市の概要

【主な産業・経済等】
・林業・農業・木材業・素麺業など

【主な観光・文化・歴史】
・原不動滝・福知渓谷・もみじ山・大歳神社千年藤・ばんしゅう戸倉スノーパーク・ちくさ高原（スキー場）・家原遺跡公園・天児屋鉄山跡、氷ノ山、赤西・音水渓谷など

【花】	ささゆり	【木】	ブナ	【鳥】	－

【主な郷土出身者】
・細川 伸二（ロス五輪柔道60kg以下優勝）
・三浦 和人（歌手）
・大日ノ出崇揚（元大相撲力士）

【マスコット】
しーたん

基本構想等の策定状況

区分	策定（議決）年月日	計画期間
基本構想	H27.12.18	H28～H37
基本計画	H27.12.18	H28～H32

西播磨

区分	平成25年度決算	平成26年度決算	平成27年度決算
歳入	24,825,623千円（ 5.3%）	24,993,462千円（ 0.7%）	26,087,367千円（ 4.4%）
一般財源等	17,649,184千円（△0.3%）	18,013,272千円（ 2.1%）	18,027,482千円（ 0.1%）
うち地方税	4,717,391千円（ 0.2%）	4,749,087千円（ 0.7%）	4,659,023千円（△1.9%）
うち地方交付税 ※臨時財政対策債含む	10,975,382千円（△0.4%）	11,014,741千円（ 0.4%）	11,021,439千円（ 0.1%）
歳出	23,838,510千円（ 4.9%）	23,828,737千円（△0.0%）	24,853,974千円（ 4.3%）
義務的経費	10,432,651千円（△2.0%）	11,195,651千円（ 7.3%）	10,905,040千円（△2.6%）
うち人件費	3,352,141千円（△18.1%）	3,450,471千円（ 2.9%）	3,409,171千円（△1.2%）
うち公債費 （うち繰上償還額）	4,037,991千円（ 12.8%） （ 579,984千円）	4,508,110千円（ 11.6%） （ 1,087,260千円）	4,132,569千円（△8.3%） （ 720,337千円）
うち扶助費	3,042,519千円（ 2.3%）	3,237,070千円（ 6.4%）	3,363,300千円（ 3.9%）
投資的経費	3,753,843千円（ 68.8%）	2,676,372千円（△28.7%）	3,081,590千円（ 15.1%）
実質収支	904,656千円	829,082千円	1,014,346千円
地方債現在高 （うち臨時財政対策債）	32,729,029千円（△0.1%） （ 9,163,920千円）	31,474,271千円（△3.8%） （ 9,652,895千円）	31,177,819千円（△0.9%） （ 10,024,085千円）
基金現在高 （うち財政調整基金）	7,695,717千円 （ 3,002,940千円）	7,784,681千円 （ 3,007,792千円）	7,913,106千円 （ 3,086,504千円）
財政指標等：標準財政規模 ※臨財債発行可能額含む	15,267,981千円	15,400,513千円	15,487,438千円
財政指標等：経常収支比率	90.7 %	90.5 %	90.0 %
財政指標等：実質赤字比率 連結実質赤字比率	－ －	－ －	－ －
財政指標等：実質公債費比率	（23～25） 16.6 %	（24～26） 15.1 %	（25～27） 15.0 %
財政指標等：将来負担比率	144.9 %	136.5 %	122.8 %
財政指標等：地方税徴収率	89.4 %	91.0 %	91.8 %
財政力指数	（23～25） 0.366	（24～26） 0.361	（25～27） 0.359
ラスパイレス指数 （参考値）	105.3 （ 97.3）	97.7 （ － ）	97.9 （ － ）

公共施設等の状況（28.3末現在） ※は28.5.1現在 ☆は28.4.1現在

幼稚園	※ (13)/13 箇所	病院	(1)/1 箇所	都市公園等数	8 箇所	介護老人保健施設	☆ 1 箇所
小学校	※ (13)/13 校			都市計画区域内人口1人当たり（27.3.31）	8.4 ㎡	定員数	90 人
中学校	※ (7)/7 校	診療所	(3)/48 箇所	地域包括支援センター	☆ 1 箇所	通所介護事業所	26 箇所
高等学校	※ (0)/3 校	公民館	5 箇所	特別養護老人ホーム	☆ 6 箇所	道路改良率（27.4.1）	59.6 %
特別支援学校	※ (0)/0 校			定員数	390 人	道路舗装率（27.4.1）	86.0 %
保育所	☆ (5)/13 箇所	体育館	4 箇所	養護老人ホーム	☆ 1 箇所	上水道等普及率（27.3.31）	99.12 %
認定こども園	☆ (0)/2 箇所	図書館	1 箇所	定員数	50 人	生活排水処理率	99.4 %
				ケアハウス	☆ 1 箇所		
				定員数	30 人		

2段の（ ）は市町立の数

西播磨

太子町（たいしちょう）

ホームページアドレス	http://www.town.hyogo-taishi.lg.jp/
Eメールアドレス	kikaku@town.hyogo-taishi.lg.jp

太子町章

町章の由来

聖徳太子の精神「和」を象徴する。「太」の字を２つ組み合わせて図案化。

団体コード	２８４６４５	区分	22国調	27国調	28.1.1現在 住基台帳
所在地	６７１－１５９２（個） （いぼぐんたいしちょういかるが） 揖保郡太子町鵤 280番地1	（増減率）人口	（ 2.7 %） 33,438人	（ 0.8 %） 33,690 人	（ △0.3 %） 34,434 人
		（増減率）世帯数	（ 6.9 %） 11,640 世帯	（ 3.9 %） 12,092世帯	（ 0.8 %） 13,151世帯
TEL	（079）277－1010	（22国調）産業別就業人口	第１次産業	221 人	（ 1.4 %）
			第２次産業	5,464 人	（ 36.3 %）
FAX	（079）276－3892 （総務部総務課）		第３次産業	9,143 人	（ 60.8 %）
			総数	15,036 人	※その他分類含む

太子町長

H28.8.6 就任
H32.8.5 満了
（ 1 ） 期目

はっとり ちあき
服部 千秋
（ S34.11.1 生）

役職	氏名	就任年月日
副町長	－	－
副町長	－	－
副町長	－	－
議長	きよはら よしのり 清原 良典 （ S29.4.23 生）	H28.5.10
副議長	なかしま ていじ 中島 貞次 （ S28.6.14 生）	H28.5.10

面積（27.10.1）	（ 22.61 ㎢）
人口密度（27国調）	1,490 人/㎢
年少人口割合（27国調）	16.4 %
老年人口割合（27国調）	24.5 %
住基台帳のうち外国人住民（28.1.1）	214 人
昼夜間人口比率（22国調）	83.2 %

議員（任期 H31.4.29 まで）

条例定数	現員（うち女性）
16 人	16 人（ 2 人）

政党別等議員数

公明党・県民会議	2人
日本共産党	1人
無所属	13人

選挙人名簿登録者数（28.9.2現在）

男	女	計
13,312 人	14,241 人	27,553 人

職員数

区分	28.4.1現在	人口千人当たり
全職員	191 人	5.6 人
うち普通会計部門職員	166 人	4.8 人
うち一般行政部門職員	118 人	3.4 人

基本構想等の策定状況

区分	策定（議決）年月日	計画期間
基本構想	H22.3.26	H22～H31
基本計画	H22.3.26	H22～H31

沿革

S26. 4. 1 合体 斑鳩町 石海村 太田村
S30. 1. 1 編入 龍田村

町の概要

【主な産業・経済等】

- JR山陽本線や国道2号線などの主要交通網への利便性がよく、大手電機メーカーなどの工場や事業所、商業施設が地域集約的に立地
- 「太子みそ」や「太子いちじく」などの特産品が充実

【主な観光・文化・歴史】

- 法隆寺領播磨国鵤荘の中核として創建された斑鳩寺がある
- 聖徳太子ゆかりの地である
- 聖徳太子が領地確定のために檀特山上から投げたというぼう示石が残る

【花】	ひまわり	【木】	さざんか	【鳥】	－

【主な郷土出身者】

- （故）山田 恵諦（第253世天台座主）
- （故）安田 青風（詩人）
- 野口 聡一（宇宙飛行士）

【マスコット】

たいし君（左）
あすか姫（右）

西播磨

区分	平成25年度決算	平成26年度決算	平成27年度決算
歳入	9,817,204千円（△4.2%）	10,098,018千円（2.9%）	13,551,778千円（34.2%）
一般財源等	7,432,145千円（△3.0%）	7,260,712千円（△2.3%）	8,036,138千円（10.7%）
うち地方税	4,030,028千円（△0.0%）	4,056,968千円（0.7%）	4,045,684千円（△0.3%）
うち地方交付税 ※臨時財政対策債含む	2,393,714千円（△2.3%）	2,308,966千円（△3.5%）	2,305,085千円（△0.2%）
歳出	9,490,205千円（△4.4%）	9,612,766千円（1.3%）	13,252,185千円（37.9%）
義務的経費	4,442,276千円（△0.1%）	4,496,471千円（1.2%）	4,525,158千円（0.6%）
うち人件費	1,535,084千円（2.5%）	1,498,662千円（△2.4%）	1,540,351千円（2.8%）
うち公債費 （うち繰上償還額）	942,459千円（△5.2%） （0千円）	866,646千円（△8.0%） （0千円）	820,352千円（△5.3%） （0千円）
うち扶助費	1,964,733千円（0.5%）	2,131,163千円（8.5%）	2,164,455千円（1.6%）
投資的経費	584,204千円（△45.3%）	771,560千円（32.1%）	3,806,069千円（393.3%）
実質収支	285,231千円	357,282千円	202,800千円
地方債現在高 （うち臨時財政対策債）	8,729,962千円（△0.9%） （4,857,769千円）	8,941,392千円（2.4%） （5,216,891千円）	10,895,909千円（21.9%） （5,473,885千円）
基金現在高 （うち財政調整基金）	3,403,122千円 （2,042,730千円）	3,468,573千円 （2,254,905千円）	2,752,239千円 （2,234,942千円）
財政指標等：標準財政規模 ※臨財債発行可能額含む	6,819,258千円	6,800,843千円	6,815,593千円
財政指標等：経常収支比率	86.5%	86.3%	84.8%
財政指標等：実質赤字比率 連結実質赤字比率	－ －	－ －	－ －
財政指標等：実質公債費比率	（23～25）12.6%	（24～26）11.4%	（25～27）10.4%
財政指標等：将来負担比率	43.5%	45.8%	79.4%
財政指標等：地方税徴収率	90.5%	91.2%	92.4%
財政力指数	（23～25）0.673	（24～26）0.680	（25～27）0.687
ラスパイレス指数 （参考値）	105.9 （97.8）	98.1 （－）	97.7 （－）

公共施設等の状況（28.3末現在）　※は28.5.1現在　☆は28.4.1現在

幼稚園	※ (4)/4 箇所	病院	(0)/1 箇所	都市公園等数	8箇所	介護老人保健施設	☆ 0箇所
小学校	※ (4)/4 校			都市計画区域内人口1人当たり（27.3.31）	4.5㎡	定員数	- 人
中学校	※ (2)/2 校	診療所	(0)/34 箇所	地域包括支援センター	☆ 1箇所	通所介護事業所	12箇所
高等学校	※ (0)/1 校	公民館	5 箇所	特別養護老人ホーム	☆ 3箇所	道路改良率（27.4.1）	73.2%
特別支援学校	※ (0)/0 校			定員数	130人	道路舗装率（27.4.1）	93.8%
保育所	☆ (1)/5 箇所	体育館	1 箇所	養護老人ホーム	☆ 0箇所	上水道等普及率（27.3.31）	99.61%
認定こども園	☆ (0)/2 箇所	図書館	1 箇所	定員数	- 人	生活排水処理率	99.9%
				ケアハウス	☆ 0箇所		
				定員数	- 人		

2段の（　）は市町立の数

西播磨

上郡町（かみごおりちょう）

ホームページアドレス	http://www.town.kamigori.hyogo.jp/
Eメールアドレス	soumu@town.kamigori.lg.jp

上郡町章

町章の由来

上郡の「上」の字を２つ組み合わせてまちの団結の力を、全体のかたちでまちの将来の発展の様を示したもの。

団体コード	２８４８１５	区分	22国調	27国調	28.1.1現在 住基台帳
所在地	６７８－１２９２（個） （あこうぐんかみごおりちょうだいもち） 赤穂郡上郡町大持 278番地	（増減率）人口	（△5.5 %）16,636 人	（△8.5 %）15,224 人	（△2.1 %）15,815 人
		（増減率）世帯数	（0.3 %）5,870 世帯	（△2.6 %）5,715世帯	（△0.4 %）6,473世帯
TEL	（０７９１）５２－１１１１	（22国調）産業別就業人口	第１次産業	368 人	（5.0 %）
			第２次産業	2,202 人	（30.0 %）
FAX	（０７９１）５２－５１７２（総務課）		第３次産業	4,782 人	（65.0 %）
			総数	7,370 人	※その他分類含む

上郡町長

H25.7.22 就任
H29.7.20 満了
（ 1 ） 期目

とおやま ゆたか
遠山 寛
（ S23.3.29 生）

役職	氏名	就任年月日
副町長	かしむら こういち 樫村 孝一（ S33.8.21 生）	H28.4.1
	－	－
	－	－
議長	やまもと もりいち 山本 守一（ S23.9.7 生）	H27.2.13
副議長	たぶち ちひろ 田渕 千洋（ S31.6.20 生）	H27.7.24

面積（27.10.1）	150.26 ㎢
人口密度（27国調）	101.3 人/㎢
年少人口割合（27国調）	11.1 %
老年人口割合（27国調）	34.4 %
住基台帳のうち外国人住民（28.1.1）	93 人
昼夜間人口比率（22国調）	95.7 %

議員（任期 H29.7.20 まで）

条例定数	現員（うち女性）
12 人	11 人（ 1 人）

政党別等議員数

公明党	1人
無所属	10人

沿革

S30. 3.25 合体 上郡町 高田村 鞍居村 船坂村 赤松村
（大字大酒、小赤松及び旭日の一部を除く地域）

選挙人名簿登録者数（28.9.2現在）

男	女	計
6,443 人	7,043 人	13,486 人

職員数

区分	28.4.1現在	人口千人当たり
全職員	162 人	10.2 人
うち普通会計部門職員	140 人	8.9 人
うち一般行政部門職員	107 人	6.8 人

町の概要

【主な産業・経済等】
- コンクリート
- 電機
- ビニール

【主な観光・文化・歴史】
- 白旗城跡（国指定史跡）
- 山陽道野磨駅家跡（国指定史跡）
- いきいき交流ふるさと館（大鳥圭介の生家跡）

【花】	ダリア	【木】	ツバキ	【鳥】	－

【主な郷土出身者】
- （故）赤松 円心（南北朝時代の武将）
- （故）大鳥 圭介（明治時代の外交官）
- 浅越 しのぶ（元プロテニス選手）

【マスコット】

円心くん（左）
エイトちゃん（右）

基本構想等の策定状況

区分	策定（議決）年月日	計画期間
基本構想	H28.3月	H28～H37
基本計画	H28.3月	H28～H32

西播磨

区分	平成25年度決算	平成26年度決算	平成27年度決算
歳入	7,682,095千円（ 4.4%）	7,299,560千円（△5.0%）	7,404,285千円（ 1.4%）
一般財源等	5,890,806千円（ 5.0%）	5,710,154千円（△3.1%）	5,642,706千円（△1.2%）
うち地方税	2,652,254千円（ 10.0%）	2,556,167千円（△3.6%）	2,499,610千円（△2.2%）
うち地方交付税 ※臨時財政対策債含む	2,469,136千円（ 3.2%）	2,195,815千円（△11.1%）	2,413,877千円（ 9.9%）
歳出	7,497,685千円（ 4.0%）	7,188,810千円（△4.1%）	7,216,640千円（ 0.4%）
義務的経費	3,018,575千円（△0.6%）	3,181,264千円（ 5.4%）	2,970,213千円（△6.6%）
うち人件費	1,147,072千円（△8.0%）	1,249,649千円（ 8.9%）	1,192,188千円（△4.6%）
うち公債費 （うち繰上償還額）	1,085,493千円（ 3.6%） （ 0千円）	1,137,387千円（ 4.8%） （ 32,514千円）	985,652千円（△13.3%） （ 0千円）
うち扶助費	786,010千円（ 5.7%）	794,228千円（ 1.0%）	792,373千円（△0.2%）
投資的経費	886,522千円（△0.7%）	498,564千円（△43.8%）	509,367千円（ 2.2%）
実質収支	168,248千円	108,220千円	181,554千円
地方債現在高 （うち臨時財政対策債）	10,428,219千円（△0.8%） （ 3,271,109千円）	10,027,642千円（△3.8%） （ 3,466,228千円）	9,819,066千円（△2.1%） （ 3,657,795千円）
基金現在高 （うち財政調整基金）	761,935千円 （ 621,489千円）	555,110千円 （ 407,340千円）	730,760千円 （ 470,308千円）
財政指標等：標準財政規模 ※臨財債発行可能額含む	4,936,635千円	4,935,760千円	5,057,413千円
財政指標等：経常収支比率	94.5 %	103.3 %	93.9 %
財政指標等：実質赤字比率 連結実質赤字比率	－ －	－ －	－ －
財政指標等：実質公債費比率	（23～25） 17.1 %	（24～26） 18.1 %	（25～27） 18.5 %
財政指標等：将来負担比率	257.5 %	238.6 %	228.5 %
財政指標等：地方税徴収率	95.2 %	95.2 %	95.6 %
財政力指数	（23～25） 0.544	（24～26） 0.555	（25～27） 0.560
ラスパイレス指数 （参考値）	103.7 （ 95.7）	97.0 （ － ）	97.7 （ － ）

公共施設等の状況（28.3末現在） ※は28.5.1現在 ☆は28.4.1現在

幼稚園	※ (3)/3 箇所	病院	(0)/0 箇所	都市公園等数	27 箇所	介護老人保健施設定員数	☆ 1 箇所 / 80 人
小学校	※ (3)/3 校			都市計画区域内人口1人当たり（27.3.31）	16.0 ㎡		
中学校	※ (2)/2 校	診療所	(0)/18 箇所	地域包括支援センター	☆ 1 箇所	通所介護事業所	7 箇所
高等学校	※ (0)/2 校	公民館	7 箇所	特別養護老人ホーム定員数	☆ 2 箇所 / 110 人	道路改良率（27.4.1）	50.6 %
特別支援学校	※ (0)/0 校	体育館	1 箇所	養護老人ホーム定員数	☆ 0 箇所 / - 人	道路舗装率（27.4.1）	78.2 %
保育所	☆ (1)/3 箇所	図書館	1 箇所	ケアハウス定員数	☆ 0 箇所 / - 人	上水道等普及率（27.3.31）	98.23 %
認定こども園	☆ (0)/1 箇所					生活排水処理率	98.4 %

2段の（ ）は市町立の数

西播磨

佐用町（さようちょう）

ホームページアドレス	http://www.town.sayo.lg.jp
Eメールアドレス	koho@town.sayo.lg.jp

佐用町章

町章の由来

町名の「さ」をモチーフにして、「両手を大きく広げた町民」を親しみやすく表現したもの。

団体コード	285013	区分	22国調	27国調	28.1.1現在 住基台帳
所在地	679−5380（個） （さようぐんさようちょうさよう） 佐用郡佐用町佐用 2611番地1	（増減率）人口	（△8.3 %） 19,265 人	（△9.1 %） 17,510 人	（△2.0 %） 18,152 人
		（増減率）世帯数	（△3.3 %） 6,301 世帯	（△3.1 %） 6,108世帯	（△0.4 %） 7,004世帯
TEL	(0790)82−2521	（22国調）産業別就業人口	第1次産業	647 人	（7.5 %）
			第2次産業	2,609 人	（30.4 %）
FAX	(0790)82−0131（総務課）		第3次産業	5,340 人	（62.1 %）
			総数	8,652 人	※その他分類含む

佐用町長

H25.11.13 就任
H29.11.12 満了
（3）期目

庵逧（あんざこ） 典章（のりあき）
（S24.7.1 生）

役職	氏名	就任年月日
副町長	坪内（つぼうち） 頼男（よりお）（S26.7.15 生）	H28.7.1
	−	−
	−	−
議長	岡本（おかもと） 安夫（やすお）（S29.1.23 生）	H28.4.28
副議長	石堂（いしどう） 基（もとい）（S32.1.28 生）	H28.4.28

面積（27.10.1）	307.44 ㎢
人口密度（27国調）	57.0 人/㎢
年少人口割合（27国調）	10.2 %
老年人口割合（27国調）	38.2 %
住基台帳のうち外国人住民（28.1.1）	98 人
昼夜間人口比率（22国調）	98.6 %

議員（任期 H30.4.30 まで）

条例定数	現員（うち女性）
14 人	14 人（1 人）

政党別等議員数

日本共産党	2人
公明党	1人
無所属	11人

選挙人名簿登録者数（28.9.2現在）

男	女	計
7,392 人	8,224 人	15,616 人

職員数

区分	28.4.1現在	人口千人当たり
全職員	257 人	14.2 人
うち普通会計部門職員	225 人	12.4 人
うち一般行政部門職員	191 人	10.5 人

基本構想等の策定状況

区分	策定（議決）年月日	計画期間
基本構想	H28.12.13	H29～H38
基本計画	H28.12.13	H29～H33

沿革

S30. 3. 1 合体 佐用町 長谷村 平福町 石井村 江川村（佐用町設置）
S30. 3.25 〃 幕山村 西庄村（上月町設置）
S30. 3.31 〃 三日月町 大広村（三日月町設置）
S30. 7.20 〃 中安村 徳久村 三河村（南光町設置）
S33. 6.15 〃 上月町 久崎町（上月町設置）
H17.10. 1 〃 佐用町 上月町 南光町 三日月町

町の概要

【主な産業・経済等】

- 農業はもち大豆、ひまわり油、そばなどが地域ブランドとなっている。
- 林業は労働力の減少などから停滞している。
- 工業では、製造品出荷額、年間販売額、また事業所数・商店数ともに減少傾向にある。

【主な観光・文化・歴史】

- 平福の町並み乃井野などの歴史資源。
- 南光地域のひまわりを代表とする多彩で豊かな自然資源。
- 公開施設として世界最大級の望遠鏡を有する県立西はりま天文台。

【花】	ひまわり	【木】	いちょう	【鳥】	−

【主な郷土出身者】

- （故）和田 性海（高野山大学長）

【マスコット】

観光イメージキャラクター おさよん

西播磨

区分	平成25年度決算	平成26年度決算	平成27年度決算
歳入	13,993,114千円（△0.7%）	13,475,789千円（△3.7%）	13,947,787千円（3.5%）
一般財源等	9,671,260千円（△8.3%）	9,611,363千円（△0.6%）	10,596,173千円（10.2%）
うち地方税	2,222,412千円（△0.2%）	2,220,205千円（△0.1%）	2,177,979千円（△1.9%）
うち地方交付税 ※臨時財政対策債含む	6,489,813千円（△10.7%）	6,383,681千円（△1.6%）	6,991,917千円（9.5%）
歳出	13,898,990千円（△0.7%）	13,382,691千円（△3.7%）	13,898,977千円（3.9%）
義務的経費	5,574,824千円（△12.5%）	5,282,483千円（△5.2%）	5,745,494千円（8.8%）
うち人件費	2,281,127千円（△20.2%）	2,215,869千円（△2.9%）	2,188,833千円（△1.2%）
うち公債費 （うち繰上償還額）	2,349,092千円（△9.9%） （758,386千円）	2,050,592千円（△12.7%） （530,509千円）	2,580,053千円（25.8%） （1,063,022千円）
うち扶助費	944,605千円（4.3%）	1,016,022千円（7.6%）	976,608千円（△3.9%）
投資的経費	2,474,341千円（8.8%）	2,278,656千円（△7.9%）	1,714,993千円（△24.7%）
実質収支	43,573千円	66,967千円	37,803千円
地方債現在高 （うち臨時財政対策債）	16,232,681千円（△2.7%） （5,046,697千円）	16,178,902千円（△0.3%） （4,763,421千円）	15,572,138千円（△3.8%） （4,939,448千円）
基金現在高 （うち財政調整基金）	8,717,036千円 （2,798,153千円）	8,868,512千円 （2,791,597千円）	9,329,516千円 （2,776,777千円）
財政指標等：標準財政規模 ※臨財債発行可能額含む	9,036,658千円	8,897,658千円	9,030,536千円
財政指標等：経常収支比率	83.6%	81.8%	77.2%
財政指標等：実質赤字比率 連結実質赤字比率	－ －	－ －	－ －
財政指標等：実質公債費比率	（23～25）11.8%	（24～26）9.7%	（25～27）8.8%
財政指標等：将来負担比率	34.9%	13.1%	－%
財政指標等：地方税徴収率	91.7%	92.2%	92.7%
財政力指数	（23～25）0.330	（24～26）0.327	（25～27）0.321
ラスパイレス指数 （参考値）	102.7 （97.5）	98.0 （－）	97.6 （－）

公共施設等の状況（28.3末現在）　※は28.5.1現在　☆は28.4.1現在

幼稚園	※ (0)/1 箇所	病院	(0)/4 箇所	都市公園等数	0 箇所	介護老人保健施設	☆ 2箇所
小学校	※ (6)/6 校			都市計画区域内人口1人当たり（27.3.31）	－ ㎡	定員数	136 人
中学校	※ (4)/4 校	診療所	(2)/14 箇所	地域包括支援センター	☆ 1 箇所	通所介護事業所	9 箇所
高等学校	※ (0)/1 校	公民館	0 箇所	特別養護老人ホーム	☆ 5 箇所	道路改良率（27.4.1）	39.1 %
特別支援学校	※ (0)/0 校			定員数	283 人	道路舗装率（27.4.1）	57.1 %
保育所	☆ (7)/7 箇所	体育館	8 箇所	養護老人ホーム	☆ 1 箇所	上水道等普及率（27.3.31）	98.66 %
認定こども園	☆ (0)/0 箇所	図書館	1 箇所	ケアハウス	☆ 0 箇所	生活排水処理率	99.1 %
				定員数	- 人		

2段の（　）は市町立の数

西播磨

但馬県民局

ホームページアドレス	http://web.pref.hyogo.jp/area/tajima/

【地域の将来像（地域ビジョン）】

○あしたのふるさと但馬 ～コウノトリ翔（かけ）る郷（さと）～

【将来像と行動目標】

〈将来像〉	〈行動目標〉
○自立の郷	○人づくり
○賑わいの郷	○産業づくり
○癒しの郷	○誇りづくり
○慈しみの郷	○安心づくり

【豊岡総合庁舎】

〒668－0025
所在地
　豊岡市幸町7－11

ＴＥＬ
　（0796）23－1001

（庁舎まで）
・JR山陰本線豊岡駅から徒歩15分
　寿バス停下車徒歩５分

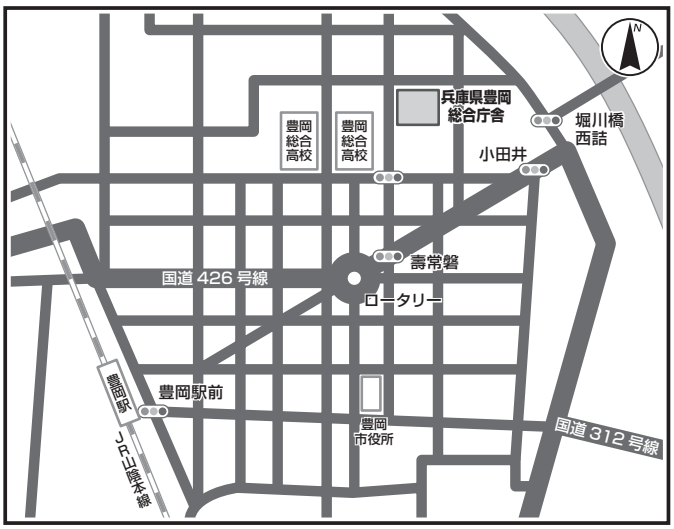

【但馬県民局管内図】

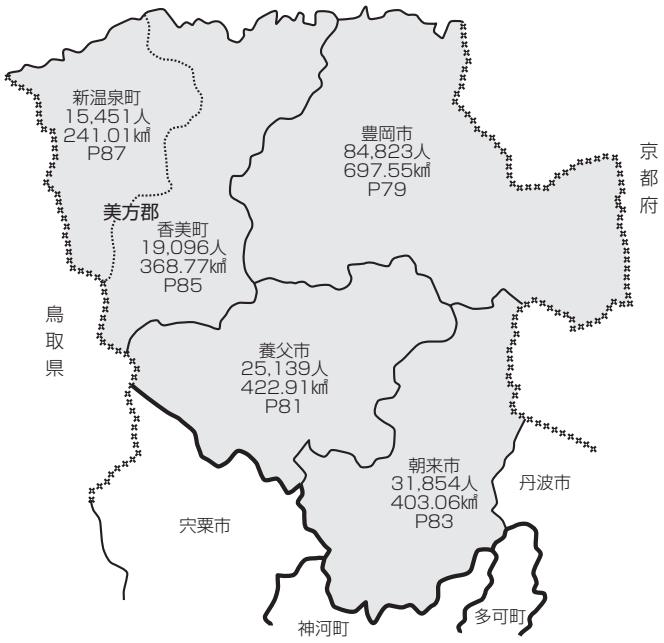

（３市２町）

但馬県民局管内
人口176,363人
（H28.1.1現在
住民基本台帳人口）
面積2133.3㎢
（H27.10.1現在）

但馬

【市町庁舎付近案内図一覧（但馬県民局管内）】

［庁舎まで］
・JR 山陰本線豊岡駅から徒歩 7 分。
・コウノトリ但馬空港からバス 17 分。

〒668－8666（個） 豊岡市中央町2番4号
TEL（0796）23－1111

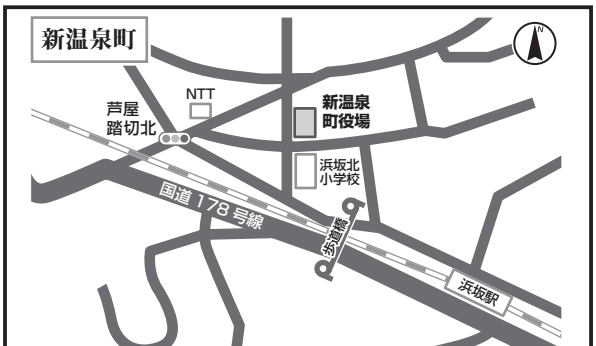

［庁舎まで］
・JR 山陰本線浜坂駅下車 徒歩 10 分、車 3 分。

〒669－6792（個） 美方郡新温泉町浜坂2673-1
TEL（0796）82－3111

［庁舎まで］
・JR 山陰本線八鹿駅下車、全但バス（関宮村岡方面行き）
養父市役所バス停下車徒歩 3 分。

〒667－8651（個） 養父市八鹿町八鹿1675番地
TEL（079）662－3161

［庁舎まで］
・JR 播但線・山陰本線各線和田山駅から徒歩 5 分。
・播但連絡道路・北近畿豊岡自動車道和田山インターから車で 10 分。

〒669－5292（個） 朝来市和田山町東谷213番地1
TEL（079）672－3301

［庁舎まで］
・JR 山陰本線香住駅から徒歩 10 分。

〒669－6592（個） 美方郡香美町香住区香住870番地の1
TEL（0796）36－1111

但馬

豊岡市（とよおかし）

ホームページアドレス	http://www.city.toyooka.lg.jp
Eメールアドレス	info@city.toyooka.lg.jp

豊岡市章

市章の由来

豊岡市の「と」を図案化したもので、6本のラインは、未来に伸びていく活気を表現し、青色は、明るい未来を象徴している。

団体コード	282090	区分	22国調	27国調	28.1.1現在 住基台帳
所在地	668－8666（個） （とよおかしちゅうおうまち） 豊岡市中央町2番4号	（増減率）人口	（△4.1 %） 85,592 人	（△3.9 %） 82,250 人	（△1.1 %） 84,823 人
		（増減率）世帯数	（0.4 %） 29,741 世帯	（1.5 %） 30,189世帯	（0.4 %） 32,910世帯
TEL	（0796）23－1111	（22国調）産業別就業人口	第1次産業	2,873 人	（7.0 %）
			第2次産業	11,196 人	（27.4 %）
FAX	（0796）24－2575 （総務部総務課）		第3次産業	26,743 人	（65.5 %）
			総数	41,676 人	※その他分類含む

豊岡市長

H25.5.1 就任
H29.4.30 満了
（3）期目

中貝（なかがい） 宗治（むねはる）
（S29.11.4 生）

役職	氏名	就任年月日
副市長	真野（まの） 毅（つよし）（S31.1.21 生）	H21.9.15
副市長	齋藤（さいとう） 哲也（てつや）（S30.2.9 生）	H25.5.16
副市長	－	－
議長	福田（ふくだ） 嗣久（つぐひさ）（S28.4.26 生）	H28.11.11
副議長	嶋崎（しまざき） 宏之（ひろゆき）（S22.7.8 生）	H28.11.11

面積（27.10.1）	697.55 ㎢
人口密度（27国調）	117.9 人/㎢
年少人口割合（27国調）	13.0 %
老年人口割合（27国調）	31.7 %
住基台帳のうち外国人住民（28.1.1）	520 人
昼夜間人口比率（22国調）	102.0 %

議員（任期 H29.10.31 まで）

条例定数	現員（うち女性）
24 人	22 人（1 人）

政党別等議員数

日本共産党	2人
公明党	2人
民進党	1人
無所属	17人

選挙人名簿登録者数（28.9.2現在）

男	女	計
33,543 人	36,942 人	70,485 人

職員数

区分	28.4.1現在	人口千人当たり
全職員	876 人	10.3 人
うち普通会計部門職員	784 人	9.2 人
うち一般行政部門職員	510 人	6.0 人

基本構想等の策定状況

区分	策定（議決）年月日	計画期間
基本構想	H19.2.13	H19～H29
基本計画	H24.3.28	H24～H29

沿革

S25. 4. 1 合体 豊岡町 新田村 五荘村 中筋村（市制施行）
S30. 2. 1 〃 城崎町 内川村
〃 編入 宿南村（大字 赤崎、浅倉地域）（日高町）
S30. 3. 3 合体 竹野村 中竹野村 奥竹野村 三椒村
S30. 3.25 〃 日高町 国府村 八代村 三方村 清滝村 西気村
S30. 4. 1 編入 奈佐村 港村（豊岡市）
S31. 9.30 合体 資母村 合橋村 高橋村（但東町制施行）
S32. 4. 1 町制施行（竹野町）
S32. 9. 1 合体 出石町 室埴村 小坂村 神美村（穴見谷地域を除く地域）
〃 編入 神美村の一部（豊岡市）
S33. 1. 1 〃 日高町の一部（豊岡市）
H17. 4. 1 合体 豊岡市 城崎町 竹野町 日高町 出石町 但東町

市の概要

【主な産業・経済等】
- 農林水産業
- 観光業
- かばん産業 他

【主な観光・文化・歴史】
- 城崎温泉
- 城下町・出石
- 竹野浜海水浴場
- 神鍋高原 他

【花】	チューリップ	【木】	やなぎ	【鳥】	コウノトリ

【主な郷土出身者】
- （故）斎藤 隆夫（衆議院議員）
- （故）加藤 弘之（東京大学初代総理）
- （故）植村 直己（冒険家）

【マスコット】（左から）
- コウノトリのコーちゃん
- オオサンショウウオのオーちゃん
- 玄武岩の玄さん



但馬

区分	平成25年度決算	平成26年度決算	平成27年度決算
歳入	51,725,818千円（△1.3%）	49,803,086千円（△3.7%）	51,486,510千円（3.4%）
一般財源等	34,149,145千円（1.6%）	34,117,760千円（△0.1%）	34,786,207千円（2.0%）
うち地方税	10,138,127千円（0.5%）	10,227,433千円（0.9%）	10,140,540千円（△0.8%）
うち地方交付税 ※臨時財政対策債含む	20,857,370千円（1.9%）	20,577,874千円（△1.3%）	20,061,928千円（△2.5%）
歳出	50,584,294千円（△1.5%）	48,878,848千円（△3.4%）	50,398,143千円（3.1%）
義務的経費	21,160,049千円（△1.0%）	21,978,724千円（3.9%）	22,099,986千円（0.6%）
うち人件費	7,900,690千円（△5.2%）	7,873,008千円（△0.4%）	7,891,226千円（0.2%）
うち公債費 （うち繰上償還額）	7,477,964千円（3.7%） （0千円）	7,744,768千円（3.6%） （0千円）	7,729,691千円（△0.2%） （264,227千円）
うち扶助費	5,781,395千円（△0.9%）	6,360,948千円（10.0%）	6,479,069千円（1.9%）
投資的経費	9,362,545千円（△8.3%）	6,501,750千円（△30.6%）	5,581,457千円（△14.2%）
実質収支	984,736千円	772,421千円	861,493千円
地方債現在高 （うち臨時財政対策債）	62,428,415千円（2.1%） （13,169,221千円）	61,244,897千円（△1.9%） （14,046,483千円）	60,459,941千円（△1.3%） （14,276,202千円）
基金現在高 （うち財政調整基金）	16,821,836千円 （8,335,627千円）	18,516,757千円 （9,615,831千円）	19,153,682千円 （10,653,753千円）
財政指標等：標準財政規模 ※臨財債発行可能額含む	29,899,832千円	29,440,041千円	29,611,957千円
財政指標等：経常収支比率	85.7%	88.8%	87.6%
財政指標等：実質赤字比率 連結実質赤字比率	－ －	－ －	－ －
財政指標等：実質公債費比率	（23～25）15.5%	（24～26）13.9%	（25～27）12.6%
財政指標等：将来負担比率	120.5%	110.8%	112.5%
財政指標等：地方税徴収率	92.6%	92.9%	93.2%
財政力指数	（23～25）0.394	（24～26）0.389	（25～27）0.386
ラスパイレス指数 （参考値）	102.9 （95.1）	94.7 （－）	95.0 （－）

公共施設等の状況（28.3末現在）　※は28.5.1現在　☆は28.4.1現在

幼稚園	※ (13)/13 箇所	病院	(3)/3 箇所	都市公園等数	25 箇所	介護老人保健施設	☆ 2箇所
小学校	※ (29)/29 校			都市計画区域内人口1人当たり（27.3.31）	6.1 ㎡	定員数	232 人
中学校	※ (9)/10 校	診療所	(6)/89 箇所	地域包括支援センター	☆ 4 箇所	通所介護事業所	41 箇所
高等学校	※ (0)/5 校	公民館	30 箇所	特別養護老人ホーム	☆ 9 箇所	道路改良率（27.4.1）	52.5 %
特別支援学校	※ (0)/2 校			定員数	723 人	道路舗装率（27.4.1）	70.4 %
保育所	☆ (1)/11 箇所	体育館	8 箇所	養護老人ホーム	☆ 2 箇所	上水道等普及率（27.3.31）	99.88 %
認定こども園	☆ (6)/12 箇所	図書館	6 箇所	定員数	110 人	生活排水処理率	99.8 %
				ケアハウス	☆ 4 箇所		
				定員数	69 人		

2段の（　）は市町立の数

但馬

養父市（やぶし）

ホームページアドレス	http://www.city.yabu.hyogo.jp
Eメールアドレス	info@city.yabu.lg.jp

養父市章

市章の由来

「氷ノ山」と大屋川、八木川の流れを表す。

団体コード	282227	区分	22国調	27国調	28.1.1現在 住基台帳
所在地	667−8651（個） （やぶしようかちょうようか） 養父市八鹿町八鹿1675番地	（増減率）人口	（△6.4 %）26,501 人	（△8.4 %）24,288 人	（△1.7 %）25,139 人
		（増減率）世帯数	（△1.6 %）9,062 世帯	（△3.9 %）8,713世帯	（△0.6 %）9,613世帯
TEL	(079)662−3161	（22国調）産業別就業人口	第1次産業	965 人	（8.3 %）
			第2次産業	3,302 人	（28.4 %）
FAX	(079)662−7491 （企画総務部総務財政課）		第3次産業	7,380 人	（63.4 %）
			総数	11,713 人	※その他分類含む

養父市長

H28.11.1 就任
H32.10.31 満了
（3）期目

広瀬（ひろせ） 栄（さかえ）
（S22.11.2 生）

役職	氏名	就任年月日
副市長	西田（にしだ） 浩次（こうじ）（S34.9.16 生）	H28.12.26
	−	−
	−	−
議長	深澤（ふかざわ） 巧（たくみ）（S32.2.11 生）	H28.11.8
副議長	勝地（かつち） 貞一（ていいち）（S21.3.27 生）	H28.11.8

面積（27.10.1）	422.91 ㎢
人口密度（27国調）	57.4 人/㎢
年少人口割合（27国調）	11.6 %
老年人口割合（27国調）	36.2 %
住基台帳のうち外国人住民（28.1.1）	105 人
昼夜間人口比率（22国調）	99.4 %

議員（任期 H32.10.31 まで）

条例定数	現員（うち女性）
16 人	16 人（0 人）

政党別等議員数

日本共産党	1人
公明党	1人
無所属	14人

選挙人名簿登録者数（28.9.2現在）

男	女	計
10,134 人	11,197 人	21,331 人

職員数

区分	28.4.1現在	人口千人当たり
全職員	298 人	11.9 人
うち普通会計部門職員	257 人	10.2 人
うち一般行政部門職員	218 人	8.7 人

基本構想等の策定状況

区分	策定（議決）年月日	計画期間
基本構想	H23.6.10	H23～H32
基本計画	H23.6.10	H23～H32

沿革

S30. 2. 1 合体 八鹿町 高柳村 伊佐村 宿南村（大字 赤崎、浅倉を除く地域）（八鹿町設置）
S30. 3.31 合体 口大屋村 大屋村 南谷村 西谷村（大屋町設置）
S31. 8. 1 合体 関宮村 熊次村（関宮町設置）
S31. 9.30 合体 広谷町 建屋村（明神町設置）
S32. 3.31 合体 養父町 明神町（養父町設置）
H16. 4. 1 合体 八鹿町 養父町 大屋町 関宮町（市制施行）

市の概要

【主な産業・経済等】

・農産物（大根、ほうれん草等）、畜産物（但馬牛等）、工業（磁石等）

【主な観光・文化・歴史】

・氷ノ山、ハチ高原、葛畑農村歌舞伎、全日本ビバホールチェロコンクール、名草神社、養父神社、明延鉱山

【花】ミズバショウ 【木】ブナ 【鳥】−

【主な郷土出身者】

・（故）池田 草庵（幕末の儒学者）
・（故）山田 風太郎（作家）
・（故）北垣 国道（元京都府知事）
・ 中尾 一和（内科学者・内分泌学者）

【マスコット】

やっぷー

但馬

区分	平成25年度決算	平成26年度決算	平成27年度決算
歳入	18,690,192千円（△14.1％）	21,221,841千円（13.5％）	20,779,405千円（△2.1％）
一般財源等	14,647,020千円（△5.5％）	15,444,779千円（5.4％）	15,281,257千円（△1.1％）
うち地方税	2,499,087千円（△18.5％）	2,605,532千円（4.3％）	2,481,746千円（△4.8％）
うち地方交付税 ※臨時財政対策債含む	11,066,158千円（△3.9％）	11,327,761千円（2.4％）	11,092,338千円（△2.1％）
歳出	17,469,968千円（△15.7％）	20,344,337千円（16.5％）	19,969,613千円（△1.8％）
義務的経費	8,084,113千円（△8.9％）	9,196,756千円（13.8％）	8,695,156千円（△5.5％）
うち人件費	2,426,595千円（△18.0％）	2,423,465千円（△0.1％）	2,354,357千円（△2.9％）
うち公債費 （うち繰上償還額）	3,774,115千円（△8.4％） （725,026千円）	4,751,053千円（25.9％） （1,778,197千円）	4,239,987千円（△10.8％） （1,579,931千円）
うち扶助費	1,883,403千円（5.1％）	2,022,238千円（7.4％）	2,100,812千円（3.9％）
投資的経費	1,146,133千円（△22.2％）	2,526,702千円（120.5％）	2,407,114千円（△4.7％）
実質収支	919,277千円	812,080千円	754,136千円
地方債現在高 （うち臨時財政対策債）	24,536,135千円（△7.3％） （6,015,141千円）	22,104,686千円（△9.9％） （5,853,983千円）	20,345,045千円（△8.0％） （5,312,801千円）
基金現在高 （うち財政調整基金）	9,691,793千円 （4,419,326千円）	10,376,279千円 （5,188,291千円）	11,577,499千円 （5,463,861千円）
財政指標等：標準財政規模 ※臨財債発行可能額含む	13,543,338千円	13,087,146千円	13,131,791千円
財政指標等：経常収支比率	85.4％	83.9％	82.5％
財政指標等：実質赤字比率 連結実質赤字比率	－ －	－ －	－ －
財政指標等：実質公債費比率	（23～25）14.6％	（24～26）13.1％	（25～27）10.8％
財政指標等：将来負担比率	71.4％	47.5％	14.7％
財政指標等：地方税徴収率	89.0％	90.2％	92.0％
財政力指数	（23～25）0.252	（24～26）0.251	（25～27）0.252
ラスパイレス指数 （参考値）	102.2 （94.4）	95.2 （－）	95.8 （－）

公共施設等の状況（28.3末現在）　※は28.5.1現在　☆は28.4.1現在

幼稚園	※ (1)/1 箇所	病院	(1)/2 箇所	都市公園等数	3 箇所	介護老人保健施設	☆ 2箇所
小学校	※ (9)/9 校			都市計画区域内人口1人当たり（27.3.31）	19.2 ㎡	定員数	113 人
中学校	※ (4)/4 校	診療所	(6)/28 箇所	地域包括支援センター	☆ 1 箇所	通所介護事業所	6 箇所
高等学校	※ (0)/2 校	公民館	5 箇所	特別養護老人ホーム	☆ 4 箇所	道路改良率（27.4.1）	54.0 ％
特別支援学校	※ (0)/0 校			定員数	285 人	道路舗装率（27.4.1）	78.1 ％
保育所	☆ (1)/1 箇所	体育館	13 箇所	養護老人ホーム	☆ 1 箇所	上水道等普及率（27.3.31）	99.74 ％
認定こども園	☆ (8)/11 箇所	図書館	0 箇所	定員数	50 人	生活排水処理率	99.5 ％
				ケアハウス	☆ 0 箇所		
				定員数	- 人		

2段の（　）は市町立の数

但馬

朝来市（あさごし）

ホームページアドレス	http://www.city.asago.hyogo.jp/
Eメールアドレス	info@city.asago.lg.jp

朝来市章

市章の由来

朝来の「ア」を図案化し、円は人々の交流を、太陽の光は４つの町を象徴する。

団体コード	282251	区分	22国調	27国調	28.1.1現在 住基台帳
所在地	669－5292（個） （あさごしわだやまちょうひがしだに） 朝来市和田山町東谷213番地1	（増減率）人口	（△5.7 %）32,814人	（△6.1 %）30,805人	（△1.3 %）31,854人
		（増減率）世帯数	（△1.3 %）11,655世帯	（△1.3 %）11,500世帯	（△0.1 %）12,285世帯
TEL	(079)672－3301	（22国調）産業別就業人口	第１次産業	1,015 人	（6.8 %）
FAX	(079)672－4041 （総務部総務課）		第２次産業	4,548 人	（30.6 %）
			第３次産業	9,317 人	（62.6 %）
			総数	14,979 人	※その他分類含む

朝来市長

H25.5.8 就任
H29.5.7 満了
（ 2 ） 期目

多次（たじ） 勝昭（かつあき）
（ S24.10.24 生）

役職	氏名	就任年月日
副市長	松本（まつもと） 忍（しのぶ）（ S27.4.30 生）	H25.6.16
副市長	－	－
副市長	－	－
議長	山本（やまもと） 正之（まさゆき）（ S22.1.3 生）	H27.11.2
副議長	木村（きむら） 圭介（けいすけ）（ S30.6.5 生）	H27.11.2

面積（27.10.1）	403.06 ㎢
人口密度（27国調）	76.4 人/㎢
年少人口割合（27国調）	12.4 %
老年人口割合（27国調）	33.3 %
住基台帳のうち外国人住民（28.1.1）	212 人
昼夜間人口比率（22国調）	100.7 %

議員（任期 H29.10.31 まで）

条例定数	現員（うち女性）
18 人	18 人（ 1 人）

政党別等議員数	
日本共産党	2人
公明党	1人
無所属	15人

沿革

M22. 4. 1 町制施行 （生野町）
S29. 3.31 合体 梁瀬町 粟鹿村 与布土村 （山東町設置）
〃 〃 中川村 山口村 （朝来町設置）
S30. 3.31 〃 糸井村 大蔵村 （南但町設置）
〃 〃 和田山町 東河村 （和田山町設置）
S31. 9.30 〃 和田山町 南但町 竹田町
H17. 4. 1 〃 生野町 和田山町 山東町 朝来町（市制施行）

選挙人名簿登録者数（28.9.2現在）		
男	女	計
12,623 人	14,086 人	26,709 人

職員数		
区分	28.4.1現在	人口千人当たり
全職員	327 人	10.3 人
うち普通会計部門職員	302 人	9.5 人
うち一般行政部門職員	259 人	8.1 人

基本構想等の策定状況		
区分	策定（議決）年月日	計画期間
基本構想	H25.9.30	H26～H33
基本計画	H25.9.30	H26～H33

市の概要

【主な産業・経済等】
- 農林畜産業（岩津ねぎ・黒大豆）
- 金属加工業
- 食品製造業

【主な観光・文化・歴史】
- 竹田城跡
- 生野銀山
- 茶すり山古墳
- 神子畑選鉱場跡
- あさご芸術の森美術館

【花】 サクラ 【木】 ケヤキ 【鳥】 －

【主な郷土出身者】
- （故）白瀧 幾之助（画家）・（故）日下 寛治（彫刻家）
- （故）志村 喬（俳優）
- （故）淀井 敏夫（彫刻家）
- （故）内海 倫（元人事院総裁）
- 千種 秀夫（元最高裁判所判事）

【マスコット】

ちゃすりん

区分	平成25年度決算	平成26年度決算	平成27年度決算
歳入	26,214,456千円（ 13.5%）	23,256,236千円（△11.3%）	25,582,366千円（ 10.0%）
一般財源等	18,534,211千円（ 26.1%）	15,172,954千円（△18.1%）	15,236,920千円（ 0.4%）
うち地方税	4,528,612千円（ △1.0%）	4,430,464千円（ △2.2%）	4,350,165千円（ △1.8%）
うち地方交付税 ※臨時財政対策債含む	9,215,057千円（ 3.6%）	9,293,690千円（ 0.9%）	9,246,564千円（ △0.5%）
歳出	25,311,407千円（ 14.5%）	22,356,024千円（△11.7%）	24,294,719千円（ 8.7%）
義務的経費	11,795,634千円（ 24.9%）	9,533,532千円（△19.2%）	8,681,823千円（ △8.9%）
うち人件費	2,880,761千円（△21.0%）	2,897,015千円（ 0.6%）	2,754,939千円（ △4.9%）
うち公債費 （うち繰上償還額）	6,592,836千円（ 83.4%） （ 2,963,047千円）	4,219,262千円（△36.0%） （ 966,300千円）	3,459,269千円（△18.0%） （ 100,500千円）
うち扶助費	2,322,037千円（ 5.3%）	2,417,255千円（ 4.1%）	2,467,615千円（ 2.1%）
投資的経費	4,790,349千円（ 48.8%）	4,489,345千円（ △6.3%）	6,266,469千円（ 39.6%）
実質収支	540,691千円	622,087千円	873,823千円
地方債現在高 （うち臨時財政対策債）	27,884,233千円（ △9.9%） （ 7,125,507千円）	27,290,820千円（ △2.1%） （ 6,684,647千円）	29,336,052千円（ 7.5%） （ 7,047,461千円）
基金現在高 （うち財政調整基金）	8,697,154千円 （ 4,093,690千円）	8,521,080千円 （ 4,076,738千円）	8,995,713千円 （ 4,398,258千円）
財政指標等：標準財政規模 ※臨財債発行可能額含む	13,190,846千円	13,187,264千円	13,224,361千円
財政指標等：経常収支比率	86.3 %	84.9 %	84.4 %
財政指標等：実質赤字比率 連結実質赤字比率	－ －	－ －	－ －
財政指標等：実質公債費比率	（23～25） 15.3 %	（24～26） 13.0 %	（25～27） 10.9 %
財政指標等：将来負担比率	63.4 %	48.7 %	36.5 %
財政指標等：地方税徴収率	93.6 %	93.9 %	94.2 %
財政力指数	（23～25） 0.444	（24～26） 0.435	（25～27） 0.421
ラスパイレス指数 （参考値）	104.3 （ 96.3）	97.1 （ － ）	96.6 （ － ）

公共施設等の状況（28.3末現在） ※は28.5.1現在 ☆は28.4.1現在

幼稚園	※ (2)/2 箇所	病院	(2)/3 箇所	都市公園等数	4 箇所	介護老人保健施設定員数	☆ 1箇所 100人
小学校	※ (9)/9 校			都市計画区域内人口1人当たり（27.3.31）	0.6 ㎡		
中学校	※ (4)/5 校	診療所	(0)/43 箇所	地域包括支援センター	☆ 2 箇所	通所介護事業所	14 箇所
高等学校	※ (0)/3 校	公民館	4 箇所	特別養護老人ホーム定員数	☆ 4 箇所 240 人	道路改良率（27.4.1）	65.6 %
特別支援学校	※ (0)/1 校					道路舗装率（27.4.1）	92.0 %
保育所	☆ (1)/6 箇所	体育館	9 箇所	養護老人ホーム定員数	☆ 0 箇所 - 人	上水道等普及率（27.3.31）	98.67 %
認定こども園	☆ (7)/9 箇所	図書館	2 箇所	ケアハウス定員数	☆ 2 箇所 41 人	生活排水処理率	100.0 %

2段の（ ）は市町立の数

但馬

香美町（かみちょう）

ホームページアドレス	http://www.town.mikata-kami.lg.jp
Ｅメールアドレス	info@town.mikata-kami.lg.jp

香美町章

町章の由来

香美町の「カ」「ミ」を図案化し、山々と矢田川が日本海に注ぎ込む風景を表現している。

団体コード	２８５８５４	区分	22国調	27国調	28.1.1現在 住基台帳
所在地	６６９－６５９２（個） （みかたぐんかみちょうかすみくかすみ） 美方郡香美町香住区 香住870番地の1	（増減率） 人口	（△8.1 %） 19,696 人	（△8.3 %） 18,070 人	（△1.9 %） 19,096 人
		（増減率） 世帯数	（△2.7 %） 6,449 世帯	（△3.4 %） 6,228世帯	（△0.4 %） 6,709世帯
ＴＥＬ	（0796）36－1111	（22国調） 産業別 就業人口	第１次産業	1,108 人	（12.1 %）
ＦＡＸ	（0796）36－3809 （総務課）		第２次産業	2,746 人	（29.9 %）
			第３次産業	5,325 人	（58.0 %）
			総数	9,203 人	※その他分類含む

香美町長

H25.5.15　就任
H29.5.14　満了
（　1　）　期目

はまがみ　はやと
浜上　勇人
（　S37.1.13　生）

役職	氏名	就任年月日
副町長	にしうち　まさあき 西内　正昭 （S26.6.16　生）	H22.10.9
副町長	－	－
副町長	－	－
議長	にしむら　しんいち 西村　伸一 （S22.10.26　生）	H27.5.19
副議長	うえだ　かつゆき 上田　勝幸 （S17.6.15　生）	H27.5.19

面積（27.10.1）	368.77 ㎢
人口密度（27国調）	49.0 人/㎢
年少人口割合（27国調）	11.4 %
老年人口割合（27国調）	36.7 %
住基台帳のうち外国人住民（28.1.1）	111 人
昼夜間人口比率（22国調）	94.4 %

議員　（任期　H29.5.14　まで）

条例定数	現員（うち女性）
16 人	16 人（　1 人）

政党別等議員数

日本共産党	2人
無所属	14人

沿革

S30. 3.25　合体　香住町　奥佐津村　口佐津村　長井村　余部村
S30. 4. 1　〃　村岡町　兎塚村
〃　〃　小代村　射添村（美方町設置）
S36. 4. 1　編入　射添村（村岡町）
H17. 4. 1　合体　香住町　村岡町　美方町

選挙人名簿登録者数（28.9.2現在）

男	女	計
7,671 人	8,499 人	16,170 人

職員数

区分	28.4.1現在	人口千人当たり
全職員	293 人	15.3 人
うち普通会計部門職員	184 人	9.6 人
うち一般行政部門職員	146 人	7.6 人

町の概要

【主な産業・経済等】
- 山と川と海の多自然環境を有し、地域特性を生かしたまちづくりを進めている。
- 松葉ガニやイカなどの海産物、但馬牛などの特産物、水産加工業などの地場産業がある。

【主な観光・文化・歴史】
- 海水浴、スキー、カニ料理、温泉が中心。
- 山陰海岸ジオパーク
- 大乗寺（応挙寺）
- 但馬牛の発祥の地

【花】サクラ・ユウスゲ　【木】ブナ・シイ　【鳥】－

【主な郷土出身者】
- （故）山田　六郎（くいだおれ食堂創業者）
- 木谷　尚史（日本アウトワード・バウンド・スクール校長）
- 久保井　一匡（元日本弁護士連合会会長）
- 福本　清三（映画俳優）

【マスコット】

ジオンくん

基本構想等の策定状況

区分	策定（議決）年月日	計画期間
基本構想	H27.12.17	H28～H37
基本計画	H27.12.17	H28～H32

但馬

区分	平成25年度決算	平成26年度決算	平成27年度決算
歳入	14,493,582千円（ 4.7%）	15,151,228千円（ 4.5%）	15,229,447千円（ 0.5%）
一般財源等	10,320,476千円（ 4.1%）	10,514,043千円（ 1.9%）	10,285,651千円（△2.2%）
うち地方税	1,820,633千円（ 0.6%）	1,815,354千円（△0.3%）	1,784,635千円（△1.7%）
うち地方交付税 ※臨時財政対策債含む	7,495,015千円（△0.1%）	7,349,724千円（△1.9%）	7,320,619千円（△0.4%）
歳出	14,120,969千円（ 4.1%）	14,828,767千円（ 5.0%）	14,837,548千円（ 0.1%）
義務的経費	5,021,708千円（△5.3%）	5,511,620千円（ 9.8%）	5,320,836千円（△3.5%）
うち人件費	1,939,970千円（△3.3%）	1,950,162千円（ 0.5%）	1,896,950千円（△2.7%）
うち公債費 （うち繰上償還額）	2,032,305千円（△9.4%） （ 10,800千円）	2,429,670千円（ 19.6%） （ 464,403千円）	2,319,082千円（△4.6%） （ 304,262千円）
うち扶助費	1,049,433千円（△0.4%）	1,131,788千円（ 7.8%）	1,104,804千円（△2.4%）
投資的経費	2,726,417千円（ 19.2%）	2,784,142千円（ 2.1%）	1,695,036千円（△39.1%）
実質収支	251,660千円	306,069千円	353,477千円
地方債現在高 （うち臨時財政対策債）	18,338,764千円（ 2.8%） （ 5,315,606千円）	18,495,639千円（ 0.9%） （ 5,496,060千円）	19,519,638千円（ 5.5%） （ 5,449,258千円）
基金現在高 （うち財政調整基金）	3,984,406千円 （ 2,293,660千円）	4,288,584千円 （ 2,814,478千円）	5,428,168千円 （ 3,043,869千円）
財政指標等：標準財政規模 ※臨財債発行可能額含む	8,748,370千円	8,641,526千円	8,631,664千円
財政指標等：経常収支比率	79.3%	81.1%	82.8%
財政指標等：実質赤字比率 連結実質赤字比率	－ －	－ －	－ －
財政指標等：実質公債費比率	（23～25） 16.5%	（24～26） 13.6%	（25～27） 11.3%
財政指標等：将来負担比率	152.8%	128.8%	103.4%
財政指標等：地方税徴収率	91.1%	91.2%	92.7%
財政力指数	（23～25） 0.259	（24～26） 0.254	（25～27） 0.252
ラスパイレス指数 （参考値）	102.7 （ 94.8）	95.1 （ － ）	95.2 （ － ）

公共施設等の状況（28.3末現在） ※は28.5.1現在 ☆は28.4.1現在

幼稚園	※ (9)/9 箇所	病院	(2)/2 箇所	都市公園等数	0 箇所	介護老人保健施設定員数	☆ 1箇所 48人
小学校	※ (11)/11 校			都市計画区域内人口1人当たり（27.3.31）	－ ㎡	通所介護事業所	8箇所
中学校	※ (4)/4 校	診療所	(6)/16 箇所	地域包括支援センター	☆ 1箇所	道路改良率（27.4.1）	34.9%
高等学校	※ (0)/2 校	公民館	11 箇所	特別養護老人ホーム定員数	☆ 3箇所 192人	道路舗装率（27.4.1）	57.9%
特別支援学校	※ (0)/1 校	体育館	6 箇所	養護老人ホーム定員数	☆ 0箇所 - 人	上水道等普及率（27.3.31）	98.92%
保育所	☆ (2)/6 箇所	図書館	0 箇所	ケアハウス定員数	☆ 1箇所 11人	生活排水処理率	99.8%
認定こども園	☆ (1)/1 箇所						

2段の（ ）は市町立の数

但馬

しんおんせんちょう 新温泉町

ホームページアドレス	http://www.town.shinonsen.hyogo.jp
Eメールアドレス	info@town.shinonsen.lg.jp

新温泉町章

町章の由来

「温泉と山と海」をデザインし、町民が輝きながら未来に向けて飛躍する姿を表現し、「ふれあい、創造、活力、飛躍」を象徴している。

団体コード	285862	区分	22国調	27国調	28.1.1現在 住基台帳
所在地	669−6792(個) (みかたぐんしんおんせんちょうはまさか) 美方郡新温泉町 浜坂2673−1	(増減率) 人口	(△8.4 %) 16,004人	(△7.4 %) 14,819人	(△2.0 %) 15,451人
		(増減率) 世帯数	(△3.6 %) 5,342世帯	(△1.0 %) 5,291世帯	(△0.3 %) 5,802世帯
TEL	(0796)82−3111	(22国調) 産業別 就業人口	第1次産業	958人	(13.5 %)
			第2次産業	1,713人	(24.1 %)
FAX	(0796)82−3054 (総務課)		第3次産業	4,450人	(62.5 %)
			総数	7,163人	※その他分類含む

新温泉町長

H25.11.13 就任
H29.11.12 満了
(2) 期目

おかもと ひでき
岡本 英樹
(S25.11.19 生)

役職	氏名	就任年月日
副町長	こにし せいじ 小西 清司 (S28.7.11 生)	H26.1.15
	−	−
	−	−
議長	こばやし としゆき 小林 俊之 (S27.1.7 生)	H27.11.20
副議長	なかい まさる 中井 勝 (S34.7.17 生)	H25.11.19

面積(27.10.1)	241.01 ㎢
人口密度(27国調)	61.5 人/㎢
年少人口割合(27国調)	11.5 %
老年人口割合(27国調)	36.9 %
住基台帳のうち外国人住民(28.1.1)	104 人
昼夜間人口比率(22国調)	96.8 %

議員 (任期 H29.11.12 まで)

条例定数	現員 (うち女性)
16人	15人 (0人)

政党別等議員数

日本共産党	2人
無所属	13人

選挙人名簿登録者数(28.9.2現在)

男	女	計
6,147人	6,932人	13,079人

職員数

区分	28.4.1現在	人口千人当たり
全職員	265人	17.2人
うち普通会計部門職員	152人	9.8人
うち一般行政部門職員	114人	7.4人

基本構想等の策定状況

区分	策定(議決)年月日	計画期間
基本構想	H19.3.15	H19〜H28
基本計画	H24.3.30	H24〜H28

沿革

S29.10. 1 合体 浜坂町 大庭村 西浜村(浜坂町設置)
〃 〃 温泉町 照来村 八田村(温泉町設置)
H17.10. 1 〃 浜坂町 温泉町

町の概要

【主な産業・経済等】
- 日本海沿岸有数の漁獲量を誇る水産業(沖合底引き網、いか釣等)
- 「但馬牛」の主産地

【主な観光・文化・歴史】
- 山陰海岸ジオパーク
- 湯村温泉、浜坂温泉郷
- 海水浴、スキー

【花】サクラ・ササユリ 【木】モミジ・クロマツ 【鳥】ウグイス・イワツバメ

【主な郷土出身者】
- (故)加藤 文太郎(登山家)
- (故)前田 純孝(歌人)
- (故)宇野 雪村(書家)

【マスコット】
−

但馬

区分	平成25年度決算	平成26年度決算	平成27年度決算
歳入	11,334,190千円（8.9%）	10,523,165千円（△7.2%）	10,928,581千円（3.9%）
一般財源等	7,928,740千円（3.4%）	7,491,619千円（△5.5%）	7,496,881千円（0.1%）
うち地方税	1,451,852千円（△0.2%）	1,460,824千円（0.6%）	1,404,412千円（△3.9%）
うち地方交付税 ※臨時財政対策債含む	5,642,282千円（△1.1%）	5,486,368千円（△2.8%）	5,474,734千円（△0.2%）
歳出	10,707,828千円（8.1%）	10,434,511千円（△2.6%）	10,454,396千円（0.2%）
義務的経費	4,082,404千円（△3.4%）	3,994,227千円（△2.2%）	3,859,441千円（△3.4%）
うち人件費	1,588,484千円（△5.2%）	1,536,483千円（△3.3%）	1,425,981千円（△7.2%）
うち公債費 （うち繰上償還額）	1,692,590千円（△2.9%） （0千円）	1,567,393千円（△7.4%） （0千円）	1,539,587千円（△1.8%） （0千円）
うち扶助費	801,330千円（△0.6%）	890,351千円（11.1%）	893,873千円（0.4%）
投資的経費	1,977,946千円（52.2%）	1,362,915千円（△31.1%）	1,015,335千円（△25.5%）
実質収支	489,388千円	34,030千円	430,973千円
地方債現在高 （うち臨時財政対策債）	13,618,580千円（△1.1%） （4,190,749千円）	13,243,298千円（△2.8%） （4,323,552千円）	13,554,934千円（2.4%） （4,403,861千円）
基金現在高 （うち財政調整基金）	2,528,614千円 （1,781,482千円）	2,927,156千円 （2,227,486千円）	2,865,625千円 （2,254,809千円）
財政指標等：標準財政規模 ※臨財債発行可能額含む	6,684,327千円	6,527,598千円	6,559,557千円
財政指標等：経常収支比率	85.8%	87.0%	84.2%
財政指標等：実質赤字比率 連結実質赤字比率	－ －	－ －	－ －
財政指標等：実質公債費比率	（23～25）16.9%	（24～26）15.1%	（25～27）13.6%
財政指標等：将来負担比率	124.7%	110.0%	105.8%
財政指標等：地方税徴収率	93.7%	93.9%	93.5%
財政力指数	（23～25）0.257	（24～26）0.255	（25～27）0.257
ラスパイレス指数 （参考値）	103.5 （95.6）	95.0 （－）	96.0 （－）

公共施設等の状況（28.3末現在）　※は28.5.1現在　☆は28.4.1現在

幼稚園	※ (0)/0 箇所	病院	(1)/2 箇所	都市公園等数	2箇所	介護老人保健施設定員数	☆ 1箇所 80人
小学校	※ (6)/6 校			都市計画区域内人口1人当たり（27.3.31）	7.9㎡	通所介護事業所	7箇所
中学校	※ (2)/2 校	診療所	(4)/17 箇所	地域包括支援センター	☆ 1箇所	道路改良率（27.4.1）	45.6%
高等学校	※ (0)/1 校	公民館	2箇所	特別養護老人ホーム定員数	☆ 3箇所 200人	道路舗装率（27.4.1）	59.4%
特別支援学校	※ (0)/0 校	体育館	14箇所	養護老人ホーム定員数	☆ 0箇所 -人	上水道等普及率（27.3.31）	99.20%
保育所	☆ (0)/1 箇所	図書館	1箇所	ケアハウス定員数	☆ 0箇所 -人	生活排水処理率	99.0%
認定こども園	☆ (3)/4 箇所						

2段の（　）は市町立の数

但馬

丹波県民局

ホームページアドレス	http://web.pref.hyogo.jp/area/tanba/

【地域の将来像（地域ビジョン）】

○「みんなで丹波の森」

【めざすべき5つの将来像】

○みんなで創る“自立のたんば”
○都会に近い田舎を楽しむ“交流のたんば”
○やりがいを実感できる“元気なたんば”
○多世代が支え合う“絆のたんば”
○ともに暮らす“安全安心なたんば”

【柏原総合庁舎】

〒669－3309
所在地
　丹波市柏原町柏原688

ＴＥＬ
　（0795）72－0500

（庁舎まで）
・JR福知山線柏原駅から徒歩約10分

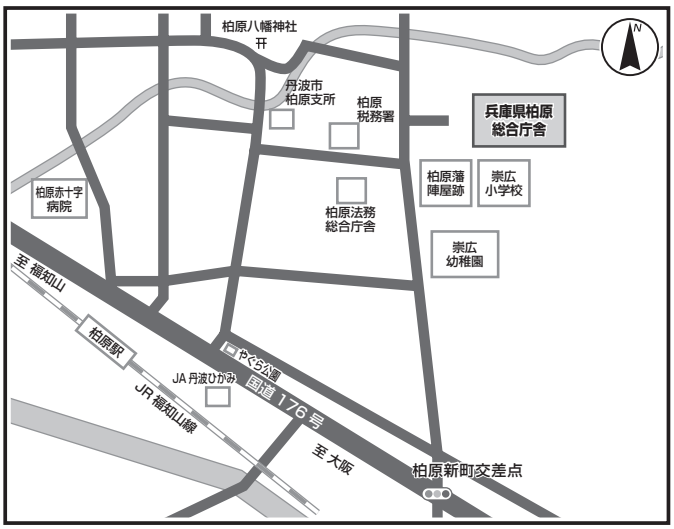

【丹波県民局管内図】

（２市）

丹波県民局管内
人口109,806人
（H28.1.1現在
住民基本台帳人口）
面積870.8㎢
（H27.10.1現在）

丹波

【 市町庁舎付近案内図一覧（丹波県民局管内）】

［庁舎まで］
・JR 福知山線篠山口駅下車、篠山口駅から神姫グリーンバス篠山営業所で約 13 分、二階町バス停下車徒歩約 3 分

〒669－2397（個） 篠山市北新町41番地
TEL （079）552－1111

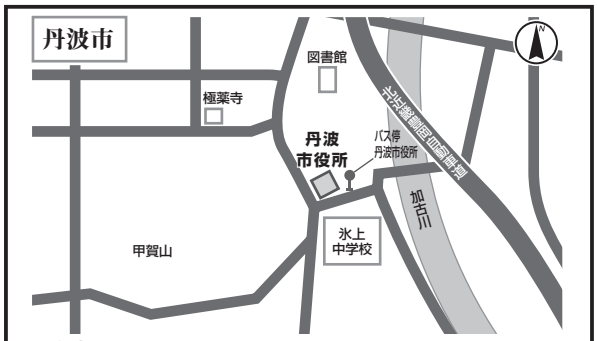

［庁舎まで］
・JR 福知山線石生駅から神姫グリーンバスで約 10 分、市役所前バス停下車。

〒669－3692（個） 丹波市氷上町成松字甲賀1番地
TEL （0795）82－1001

丹波

篠山市（ささやまし）

ホームページアドレス	http://www.city.sasayama.hyogo.jp/
Eメールアドレス	e-mail@city.sasayama.hyogo.jp

篠山市章

市章の由来

篠山の篠の頭文字「S」を笹の形に図案化。

団体コード	282219	区分	22国調	27国調	28.1.1現在 住基台帳
所在地	669－2397（個） （ささやましきたしんまち） 篠山市北新町41番地	（増減率）人口	（△4.4 %） 43,263人	（△4.1 %） 41,490人	（△1.0 %） 42,948人
		（増減率）世帯数	（2.6 %） 15,342世帯	（1.5 %） 15,578世帯	（0.0 %） 16,910世帯
TEL	(079)552－1111	（22国調）産業別就業人口	第1次産業	2,590人	（12.7 %）
			第2次産業	5,610人	（27.6 %）
FAX	(079)552－5665 （総務部総務課）		第3次産業	12,122人	（59.6 %）
			総数	21,444人	※その他分類含む

篠山市長
H27.2.25 就任
H31.2.24 満了
（ 3 ） 期目

酒井（さかい） 隆明（たかあき）
（ S29.11.16 生）

役職	氏名	就任年月日
副市長	平野（ひらの） 斉（ひとし）（S31.9.17 生）	H23.4.1
	－	－
	－	－
議長	渡辺（わたなべ） 拓道（ひろみち）（S39.4.2 生）	H28.5.2
副議長	奥土居（おくどい） 帥心（すいしん）（S33.8.3 生）	H28.5.2

面積（27.10.1）	377.59 ㎢
人口密度（27国調）	109.9 人/㎢
年少人口割合（27国調）	11.9 %
老年人口割合（27国調）	32.6 %
住基台帳のうち外国人住民（28.1.1）	484 人
昼夜間人口比率（22国調）	94.1 %

議員（任期 H32.4.30 まで）

条例定数	現員（うち女性）
18人	18人（ 4人）

政党別等議員数

公明党	2人
日本共産党	1人
日本維新の会	1人
無所属	14人

選挙人名簿登録者数（28.9.2現在）

男	女	計
17,161人	18,985人	36,146人

職員数

区分	28.4.1現在	人口千人当たり
全職員	451人	10.5人
うち普通会計部門職員	399人	9.3人
うち一般行政部門職員	250人	5.8人

基本構想等の策定状況

区分	策定（議決）年月日	計画期間
基本構想	H22.12.22	H23～H32
基本計画	前期：H22.12.22 後期：H27.12.18	前期：H23～H27 後期：H28～H32

沿革

S30. 1. 1 合体 南河内村 北河内村 草山村 （西北村設置）
〃 名称変更 西紀村
S30. 4.10 合体 日置村 後川村 雲部村 （城東村設置）
S30. 4.15 〃 福住村 大芋村 村雲村 （多紀村設置）
〃 〃 大山村 味間村 城南村 古市村 （丹南町設置）
S30. 4.20 〃 篠山町 八上村 畑村 城北村 岡野村 （篠山町設置）
S35. 1. 1 町制施行 城東町 多紀町 西紀町
S35. 4. 1 〃 今田町
S50. 3.28 合体 篠山町 城東町 多紀町（篠山町設置）
H11. 4. 1 〃 篠山町 西紀町 丹南町 今田町（市制施行）

市の概要

【主な産業・経済等】
- 主な基幹産業は農業。
- 丹波黒大豆や栗、松茸等のブランド食材
- ぼたん鍋

【主な観光・文化・歴史】
- 重要伝統的建造物群保存地区（篠山・福住）
- 丹波篠山デカンショ祭
- 日本遺産
- ユネスコ創造都市ネットワーク

【花】	ささゆり	【木】	さくら	【鳥】	－

【主な郷土出身者】
- 河合 雅雄（霊長類学者）
- 桂 文珍（落語家）
- （故）河合 隼雄（文化庁長官）
- （故）下中 弥三郎（平凡社創業者）

【マスコット】

まるいの（左）
まめりん（右）

丹波

区分	平成25年度決算	平成26年度決算	平成27年度決算
歳入	23,794,206千円（3.4％）	23,484,414千円（△1.3％）	23,684,479千円（0.9％）
一般財源等	18,915,787千円（2.6％）	17,289,223千円（△8.6％）	18,201,337千円（5.3％）
うち地方税	5,650,173千円（5.1％）	5,107,089千円（△9.6％）	5,146,413千円（0.8％）
うち地方交付税 ※臨時財政対策債含む	9,848,131千円（△3.4％）	9,384,208千円（△4.7％）	9,643,972千円（2.8％）
歳出	23,201,765千円（2.6％）	22,828,895千円（△1.6％）	23,063,240千円（1.0％）
義務的経費	11,220,349千円（△1.7％）	10,208,331千円（△9.0％）	10,124,931千円（△0.8％）
うち人件費	3,299,295千円（△5.5％）	3,412,253千円（3.4％）	3,409,126千円（△0.1％）
うち公債費 （うち繰上償還額）	5,403,303千円（△0.4％） （881,484千円）	4,161,106千円（△23.0％） （1,224千円）	3,950,153千円（△5.1％） （376千円）
うち扶助費	2,517,751千円（0.8％）	2,634,972千円（4.7％）	2,765,652千円（5.0％）
投資的経費	1,354,512千円（17.9％）	2,642,790千円（95.1％）	1,688,840千円（△36.1％）
実質収支	440,626千円	452,817千円	514,745千円
地方債現在高 （うち臨時財政対策債）	26,706,319千円（△11.7％） （9,176,375千円）	24,792,043千円（△7.2％） （9,549,336千円）	22,474,607千円（△9.3％） （9,983,233千円）
基金現在高 （うち財政調整基金）	8,489,652千円 （3,997,506千円）	7,637,834千円 （3,409,707千円）	7,474,360千円 （2,934,209千円）
財政指標等：標準財政規模 ※臨財債発行可能額含む	14,703,024千円	14,335,070千円	14,349,271千円
財政指標等：経常収支比率	94.7％	101.2％	96.7％
財政指標等：実質赤字比率 連結実質赤字比率	－ －	－ －	－ －
財政指標等：実質公債費比率	（23～25）22.6％	（24～26）21.2％	（25～27）19.8％
財政指標等：将来負担比率	219.1％	219.0％	191.7％
財政指標等：地方税徴収率	94.7％	94.3％	94.3％
財政力指数	（23～25）0.431	（24～26）0.407	（25～27）0.404
ラスパイレス指数 （参考値）	101.4 （93.7）	94.0 （－）	99.2 （－）

公共施設等の状況（28.3末現在）　※は28.5.1現在　☆は28.4.1現在

幼稚園	※ (12)/12 箇所	病院	(0)/4 箇所	都市公園等数	18 箇所	介護老人保健施設定員数	☆ 2箇所 200人
小学校	※ (14)/14 校			都市計画区域内人口1人当たり（27.3.31）	23.5 ㎡		
中学校	※ (5)/5 校	診療所	(4)/54 箇所	地域包括支援センター	☆ 2箇所	通所介護事業所	16箇所
高等学校	※ (0)/3 校	公民館	1 箇所	特別養護老人ホーム定員数	☆ 4箇所 276人	道路改良率（27.4.1）	66.6％
特別支援学校	※ (1)/1 校					道路舗装率（27.4.1）	86.3％
保育所	☆ (4)/5 箇所	体育館	6 箇所	養護老人ホーム定員数	☆ 1箇所 50人	上水道等普及率（27.3.31）	100.00％
認定こども園	☆ (1)/3 箇所	図書館	1 箇所	ケアハウス定員数	☆ 1箇所 50人	生活排水処理率	99.5％

2段の（　）は市町立の数

丹波

丹波市（たんば し）

ホームページアドレス	http://www.city.tamba.hyogo.jp/
Eメールアドレス	info@city.tamba.hyogo.jp

丹波市章

市章の由来

全体は、丹波市の「丹」を、中心は「人」を、両手を広げた形は「みどり」を表し、人と自然が融和する豊かな未来を象徴している。

団体コード	282235	区分	22国調	27国調	28.1.1現在 住基台帳
所在地	669−3692（個） （たんばしひかみちょうなりまつあざこうが） 丹波市氷上町成松字甲賀1番地	（増減率）人口	（ 4.3 %） 67,757 人	（ △4.6 %） 64,660 人	（ △1.0 %） 66,858 人
		（増減率）世帯数	（ 0.3 %） 22,461 世帯	（ 0.4 %） 22,553世帯	（ 0.3 %） 25,362世帯
TEL	（0795）82−1001	（22国調）産業別就業人口	第1次産業	2,401 人	（ 7.4 %）
			第2次産業	11,969 人	（ 36.8 %）
FAX	（0795）82−5448 （企画総務部総務課）		第3次産業	18,134 人	（ 55.8 %）
			総数	32,666 人	※その他分類含む

丹波市長

H28.12.5 就任
H32.12.4 満了
（ 1 ） 期目

谷口 進一（たにぐち しんいち）
（ S28.1.2 生）

役職	氏名	就任年月日
副市長	鬼頭 哲也（きとう てつや） （ S30.4.29 生）	H25.4.1
副市長	−	−
副市長	−	−
議長	太田 喜一郎（おおた きいちろう） （ S27.7.4 生）	H28.12.5
副議長	前川 豊市（まえかわ とよいち） （ S21.8.1 生）	H28.12.5

面積（27.10.1）	493.21 ㎢
人口密度（27国調）	131.1 人/㎢
年少人口割合（27国調）	12.9 %
老年人口割合（27国調）	32.3 %
住基台帳のうち外国人住民（28.1.1）	717 人
昼夜間人口比率（22国調）	95.6 %

議員（任期 H32.12.4 まで）

条例定数	現員（うち女性）
20 人	20 人（ 4 人）

政党別等議員数

公明党	2人
日本共産党	2人
日本維新の会	1人
無所属	15人

選挙人名簿登録者数（28.9.2現在）

男	女	計
26,271 人	29,090 人	55,361 人

職員数

区分	28.4.1現在	人口千人当たり
全職員	658 人	9.8 人
うち普通会計部門職員	577 人	8.6 人
うち一般行政部門職員	416 人	6.2 人

基本構想等の策定状況

区分	策定（議決）年月日	計画期間
基本構想	H27.1.23	H27～H36
基本計画	H27.1.23	H27～H31

沿革

S30.10. 1 合体 柏原町 新井村
S30. 3.20 〃 黒井町 春日部村 大路村 国領村 船城村（春日町設置）
〃 〃 竹田村 前山村 吉見村 鴨庄村 美和村（市島町設置）
S30. 4. 1 〃 佐治町 芦田村 神楽村 遠阪村（青垣町設置）
S30. 7.21 〃 上久下村 久下村 小川村（山南町設置）
S30. 7.23 〃 成松町 生郷村 葛野村 沼貫村 幸世村（氷上町設置）
S32. 3.31 〃 山南町 和田村（山南町設置）
H16.11. 1 〃 柏原町 氷上町 青垣町 春日町 山南町 市島町（市制施行）

市の概要

【主な産業・経済等】
- 主に農業（米、野菜、大納言小豆、山の芋、丹波栗など）・林業・製造業
- 丹波市ブランド「丹波大納言小豆」など、丹波資源の活用と農商工連携による新規起業への支援、企業誘致の推進

【主な観光・文化・歴史】
- ちーたんの館、恐竜発掘現場
- 柏原藩陣屋跡 ・たんば黎明館
- 興禅寺 ・黒井城跡
- 丹波もみじめぐり（高源寺、円通寺、石龕寺ほか）

【花】	かたくり	【木】	もみじ	【鳥】	−

【主な郷土出身者】
- （故）有田 喜一（元文部・国務大臣）
- （故）細見 綾子（俳人）
- 江上 剛（作家）

【マスコット】

丹波竜のちーたん

区分	平成25年度決算	平成26年度決算	平成27年度決算
歳入	38,255,471千円（ 7.6%）	46,645,706千円（ 21.9%）	41,014,975千円（△12.1%）
一般財源等	27,295,652千円（ 4.9%）	30,045,962千円（ 10.1%）	28,088,946千円（△6.5%）
うち地方税	7,651,439千円（ 0.3%）	7,754,604千円（ 1.3%）	7,625,520千円（△1.7%）
うち地方交付税 ※臨時財政対策債含む	15,112,622千円（ 0.8%）	15,659,931千円（ 3.6%）	14,720,790千円（△6.0%）
歳出	35,769,472千円（ 7.0%）	41,950,420千円（ 17.3%）	36,777,225千円（△12.3%）
義務的経費	15,650,851千円（△0.1%）	15,087,906千円（△3.6%）	14,504,790千円（△3.9%）
うち人件費	4,830,315千円（△4.3%）	5,003,318千円（ 3.6%）	4,853,479千円（△3.0%）
うち公債費 （うち繰上償還額）	6,437,264千円（ 1.0%） （ 2,078,000千円）	5,479,020千円（△14.9%） （ 1,295,620千円）	5,067,472千円（△7.5%） （ 837,440千円）
うち扶助費	4,383,272千円（ 3.2%）	4,605,568千円（ 5.1%）	4,583,839千円（△0.5%）
投資的経費	5,478,047千円（ 32.1%）	12,003,494千円（ 119.1%）	6,611,247千円（△44.9%）
実質収支	1,575,837千円	2,171,302千円	3,261,765千円
地方債現在高 （うち臨時財政対策債）	33,417,472千円（△3.2%） （ 12,474,004千円）	36,532,205千円（ 9.3%） （ 12,140,238千円）	35,794,236千円（△2.0%） （ 12,525,329千円）
基金現在高 （うち財政調整基金）	15,958,925千円 （ 6,657,518千円）	14,000,602千円 （ 4,681,140千円）	14,097,677千円 （ 5,089,200千円）
財政指標等：標準財政規模 ※臨財債発行可能額含む	22,651,468千円	22,617,542千円	22,421,694千円
財政指標等：経常収支比率	81.2 %	83.0 %	84.8 %
財政指標等：実質赤字比率 連結実質赤字比率	－ －	－ －	－ －
財政指標等：実質公債費比率	（23～25） 9.9 %	（24～26） 8.4 %	（25～27） 6.8 %
財政指標等：将来負担比率	12.0 %	26.1 %	18.5 %
財政指標等：地方税徴収率	93.4 %	94.0 %	94.3 %
財政力指数	（23～25） 0.438	（24～26） 0.437	（25～27） 0.433
ラスパイレス指数 （参考値）	103.7 （ 95.8）	96.2 （ － ）	96.7 （ － ）

公共施設等の状況（28.3末現在） ※は28.5.1現在 ☆は28.4.1現在

幼稚園	※ (4)/4 箇所	病院	(0)/4 箇所	都市公園等数	7 箇所	介護老人保健施設定員数	☆ 2箇所 176人
小学校	※ (25)/25 校			都市計画区域内人口1人当たり（27.3.31）	0.1 ㎡		
中学校	※ (7)/7 校	診療所	(3)/84 箇所	地域包括支援センター	☆ 2箇所	通所介護事業所	46箇所
高等学校	※ (0)/3 校	公民館	0 箇所	特別養護老人ホーム定員数	☆ 7箇所 512人	道路改良率（27.4.1）	53.7 %
特別支援学校	※ (0)/1 校					道路舗装率（27.4.1）	86.0 %
保育所	☆ (2)/5 箇所	体育館	8 箇所	養護老人ホーム定員数	☆ 3箇所 160人	上水道等普及率（27.3.31）	99.42 %
認定こども園	☆ (0)/9 箇所	図書館	6 箇所	ケアハウス定員数	☆ 2箇所 58人	生活排水処理率	99.2 %

2段の（ ）は市町立の数

淡路県民局

ホームページアドレス	http://web.pref.hyogo.lg.jp/area/awaji/

【地域の将来像（地域ビジョン）】

○環境立島あわじ　～人と自然の豊かな関係をきずく“公園島”へ～

【めざす都市像（地域像）】

○誰もが役割を持ち、地域の宝が生きる島づくり

○個性と活力にあふれ、新たな価値を生み出す島づくり

○自然とのつき合い方を再考し、その恵みに支えられた島づくり

○経済、社会、環境が調和し、命をつなぐ島づくり

【洲本総合庁舎】

〒656－0021
所在地
　洲本市塩屋2－4－5

ＴＥＬ
　(0799)22－3541

（庁舎まで）
・洲本高速バスセンターから徒歩約10分
・洲本インターチェンジから車で約10分

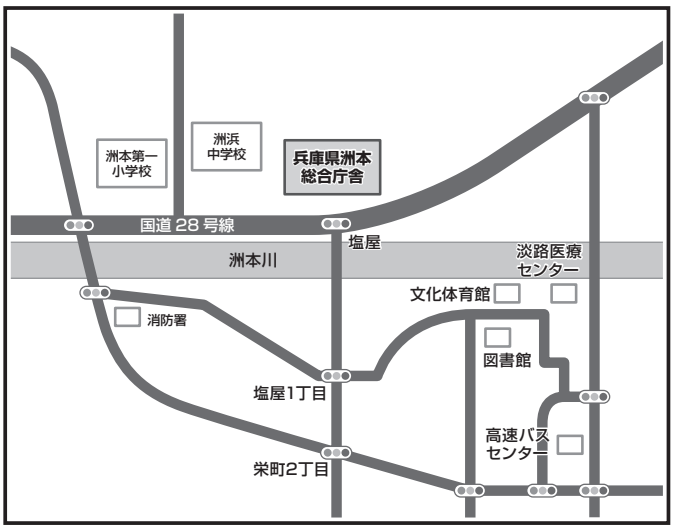

【淡路県民局管内図】

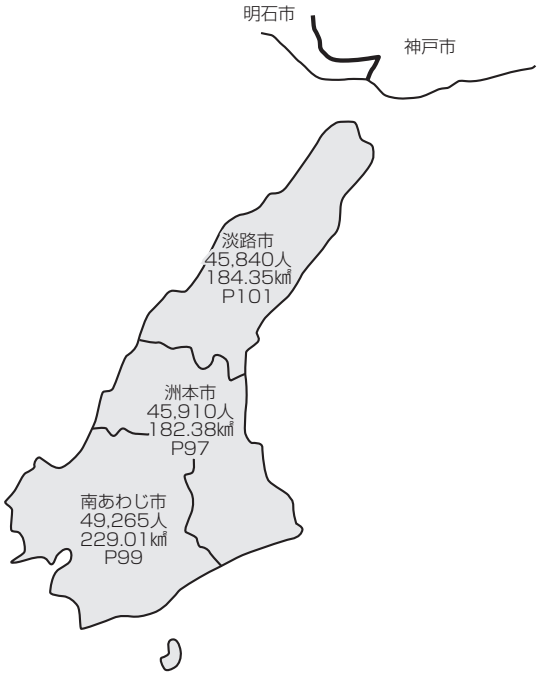

（3市）

淡路県民局管内
人口141,015人
（H28.1.1現在
住民基本台帳人口）
面積595.74㎢
（H27.10.1現在）

淡路

【市庁舎付近案内図一覧（淡路県民局管内）】

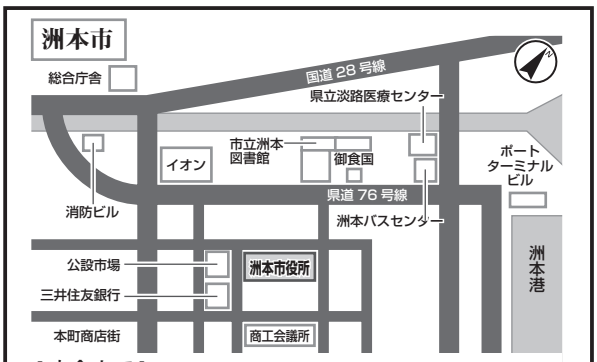

［庁舎まで］
・本庁舎　洲本バスセンターから徒歩 5 分。
・五色庁舎　五色バスセンター下車すぐ。

〒656－8686（個）洲本市本町三丁目4番10号
TEL（0799）22－3321

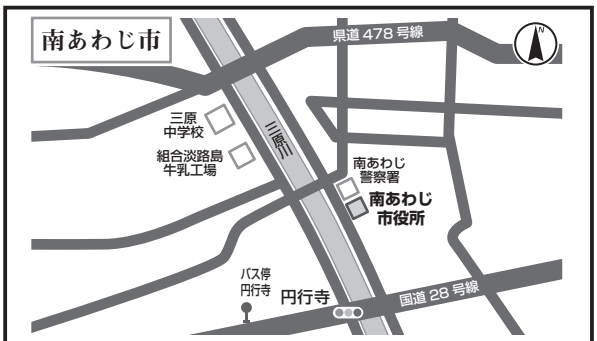

［庁舎まで］
・淡路交通「円行寺」バス停留所から徒歩 10 分。
・西淡三原 IC から車で 10 分・洲本 IC から車で 15 分。

〒656－0492（個）南あわじ市市善光寺22番地1
TEL（0799）43－5001

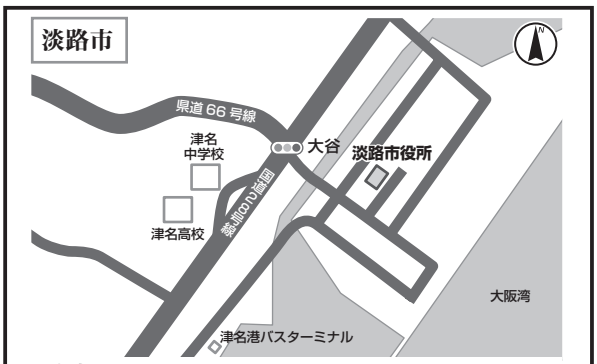

［庁舎まで］
・津名港バスターミナルから徒歩 10 分。

〒656－2292（個）淡路市生穂新島8番地
TEL（0799）64－0001

淡路

洲本市（すもとし）

ホームページアドレス	http://www.city.sumoto.lg.jp
Eメールアドレス	info@city.sumoto.lg.jp

洲本市章

市章の由来

往古海浜の洲にできたことにちなみ「洲浜の紋」を表す。

団体コード	282057	区分	22国調	27国調	28.1.1現在 住基台帳
所在地	656－8686（個） （すもとしほんまち） 洲本市本町三丁目 4番10号	（増減率） 人口	（△5.5 %） 47,254 人	（△6.3 %） 44,258 人	（△1.3 %） 45,910 人
		（増減率） 世帯数	（△1.4 %） 18,447 世帯	（△2.0 %） 18,081 世帯	（0.0 %） 20,052 世帯
TEL	（0799）22－3321	（22国調）産業別就業人口	第1次産業	2,481 人	（11.6 %）
			第2次産業	5,101 人	（23.8 %）
FAX	（0799）24－1722 （総務部総務課）		第3次産業	13,878 人	（64.7 %）
			総数	22,085 人	※その他分類含む

洲本市長

H26.3.19 就任
H30.3.18 満了
（ 2 ） 期目

竹内（たけうち） 通弘（みちひろ）
（ S21.2.22 生）

役職	氏名	就任年月日
副市長	濱田（はまだ） 育孝（やすたか）（S25.2.25 生）	H22.5.14
副市長	森屋（もりや） 康弘（やすひろ）（S24.2.10 生）	H22.5.14
副市長	－	－
議長	山本（やまもと） 和彦（かずひこ）（S19.8.16 生）	H28.3.24
副議長	上田（うえた） 昌孝（まさたか）（S26.12.20 生）	H28.3.24

面積（27.10.1）	182.38 ㎢
人口密度（27国調）	242.7 人/㎢
年少人口割合（27国調）	11.7 %
老年人口割合（27国調）	33.3 %
住基台帳のうち外国人住民（28.1.1）	238 人
昼夜間人口比率（22国調）	104.0 %

議員（任期 H30.3.18 まで）

条例定数	現員（うち女性）
18 人	18 人（ 1 人）

政党別等議員数	
日本共産党	3人
公明党	2人
無所属	13人

沿革

S15. 2.11 市制施行（洲本市）
S22. 1.20 編入 上灘村（洲本市）
S30. 3.31 〃 由良町 中川原村 安乎村（洲本市）
S31. 9.30 合体 都志町 鮎原村 広石村 鳥飼村 堺村（五色町）
S32. 7. 5 編入 広田村の一部（洲本市）
H18. 2.11 合体 洲本市 五色町

選挙人名簿登録者数（28.9.2現在）

男	女	計
18,239 人	20,604 人	38,843 人

職員数

区分	28.4.1現在	人口千人当たり
全職員	452 人	9.9 人
うち普通会計部門職員	377 人	8.2 人
うち一般行政部門職員	322 人	7.0 人

市の概要

【主な産業・経済等】

・農業：玉ねぎ、米、和牛（淡路牛）、牛乳等
・漁業：魚介類（ちりめん、サワラ、ウニ、アワビ）、海苔等
・工業：精密機器、弱電、鉄鋼業

【主な観光・文化・歴史】

・観光：海水浴場（大浜海水浴場、新都志海水浴場）、洲本温泉、高田屋嘉兵衛公園、立川水仙郷等
・歴史・文化：洲本城跡、淡路文化史料館、高田屋顕彰館（菜の花ホール）等

【花】	【木】	【鳥】
水仙・菜の花	松	千鳥

【主な郷土出身者】

・（故）阿久 悠（作詞家）
・（故）直原 玉青（南画家）
・（故）三島 徳七（MK鋼発明者）
・ 大地 真央（女優）
・ キムラ 緑子（女優）
・ 堀井 雄二（ゲームデザイナー）
・ 朝比奈 彩（モデル・タレント）

【マスコット】

－

基本構想等の策定状況

区分	策定（議決）年月日	計画期間
基本構想	H20.6.20	H20～H29
基本計画	H20.6.20	H20～H29

区分	平成25年度決算	平成26年度決算	平成27年度決算
歳入	25,503,872千円（ 7.1%）	23,813,420千円（△6.6%）	25,886,965千円（ 8.7%）
一般財源等	16,598,451千円（ 4.2%）	16,153,792千円（△2.7%）	16,641,523千円（ 3.0%）
うち地方税	5,916,699千円（ 0.4%）	5,888,141千円（△0.5%）	5,786,198千円（△1.7%）
うち地方交付税 ※臨時財政対策債含む	8,350,510千円（ 3.3%）	8,047,738千円（△3.6%）	8,110,545千円（ 0.8%）
歳出	24,559,445千円（ 7.4%）	23,116,028千円（△5.9%）	25,159,492千円（ 8.8%）
義務的経費	11,378,401千円（ 0.7%）	11,728,414千円（ 3.1%）	11,497,832千円（△2.0%）
うち人件費	3,788,154千円（△5.1%）	3,902,613千円（ 3.0%）	3,852,277千円（△1.3%）
うち公債費 （うち繰上償還額）	4,272,432千円（ 3.4%） （ 0千円）	4,229,378千円（△1.0%） （ 23,634千円）	4,133,448千円（△2.3%） （ 63,946千円）
うち扶助費	3,317,815千円（ 4.5%）	3,596,423千円（ 8.4%）	3,512,107千円（△2.3%）
投資的経費	4,603,186千円（ 26.9%）	3,280,891千円（△28.7%）	4,556,939千円（ 38.9%）
実質収支	839,440千円	615,623千円	430,591千円
地方債現在高 （うち臨時財政対策債）	38,246,868千円（△1.8%） （ 8,125,750千円）	36,701,021千円（△4.0%） （ 8,707,402千円）	35,876,953千円（△2.2%） （ 9,155,262千円）
基金現在高 （うち財政調整基金）	5,615,238千円 （ 3,283,993千円）	6,085,933千円 （ 3,736,471千円）	6,234,173千円 （ 3,760,729千円）
財政指標等：標準財政規模 ※臨財債発行可能額含む	13,624,561千円	13,519,966千円	13,636,516千円
財政指標等：経常収支比率	92.2%	93.2%	90.3%
財政指標等：実質赤字比率 連結実質赤字比率	－ －	－ －	－ －
財政指標等：実質公債費比率	（23～25） 13.3%	（24～26） 12.6%	（25～27） 13.1%
財政指標等：将来負担比率	114.0%	121.1%	119.8%
財政指標等：地方税徴収率	91.8%	92.4%	92.8%
財政力指数	（23～25） 0.462	（24～26） 0.459	（25～27） 0.455
ラスパイレス指数 （参考値）	107.8 （ 99.6）	100.1 （ －）	100.5 （ －）

公共施設等の状況（28.3末現在）　※は28.5.1現在　☆は28.4.1現在

幼稚園	※ (5)/6 箇所	病院	(0)/3 箇所	都市公園等数	4 箇所	介護老人保健施設	☆ 1 箇所
小学校	※ (13)/13 校			都市計画区域内人口1人当たり（27.3.31）	2.9 ㎡	定員数	100 人
中学校	※ (5)/6 校	診療所	(5)/58 箇所	地域包括支援センター	☆ 2 箇所	通所介護事業所	18 箇所
高等学校	※ (0)/3 校	公民館	13 箇所	特別養護老人ホーム	☆ 7 箇所	道路改良率（27.4.1）	39.1 %
特別支援学校	※ (0)/1 校			定員数	318 人	道路舗装率（27.4.1）	81.3 %
保育所	☆ (9)/12 箇所	体育館	4 箇所	養護老人ホーム	☆ 2 箇所	上水道等普及率（27.3.31）	99.89 %
認定こども園	☆ (0)/0 箇所	図書館	2 箇所	ケアハウス	☆ 1 箇所	生活排水処理率	67.1 %
				定員数	30 人		

2段の（ ）は市町立の数

淡路

みなみあわじし 南あわじ市

ホームページアドレス	http://www.city.minamiawaji.hyogo.jp/
Eメールアドレス	minamiawaji@city.minamiawaji.hyogo.jp

南あわじ市章

団体コード	282243	区分	22国調	27国調	28.1.1現在 住基台帳
所在地	656−0492(個) (みなみあわじしいちぜんこうじ) 南あわじ市市善光寺 22番地1	(増減率) 人口	(△4.7 %) 49,834人	(△5.9 %) 46,912人	(△1.2 %) 49,265人
		(増減率) 世帯数	(△0.4 %) 16,981世帯	(△0.1 %) 16,968世帯	(0.4 %) 19,159世帯
TEL	(0799)43−5001	(22国調)産業別就業人口	第1次産業	6,802 人	(25.5 %)
			第2次産業	6,468 人	(24.2 %)
FAX	(0799)43−5101 (総務部総務課)		第3次産業	13,444 人	(50.3 %)
			総数	26,914 人	※その他分類含む

市章の由来

淡路島の形と南あわじ市の「A」を囲む輪は、ふれあいと共生をイメージし、自然の恵みを緑で、希望・躍進を青で表現しています。

南あわじ市長

H29.2.13 就任
H33.2.12 満了
(1) 期目

もりもと かずひろ
守本 憲弘
(S36.1.21 生)

役職	氏名	就任年月日
副市長	ばべ そういちろう 馬部 総一郎 (S31.11.4 生)	H29.3.3
	−	−
	−	−
議長	いんべ ひさのぶ 印部 久信 (S21.8.13 生)	H28.11.22
副議長	のぼりざと しんいち 登里 伸一 (S14.10.4 生)	H28.11.22

面積(27.10.1)	229.01 ㎢
人口密度(27国調)	204.8 人/㎢
年少人口割合(27国調)	12.3 %
老年人口割合(27国調)	33.5 %
住基台帳のうち外国人住民(28.1.1)	281 人
昼夜間人口比率(22国調)	96.6 %

議員 (任期 H29.11.10 まで)

条例定数	現員 (うち女性)
18 人	17 人 (1 人)

政党別等議員数

日本共産党	2人
公明党	1人
民進党	1人
無所属	13人

選挙人名簿登録者数(28.9.2現在)

男	女	計
19,885 人	21,596 人	41,481 人

職員数

区分	28.4.1現在	人口千人当たり
全職員	473 人	9.6 人
うち普通会計部門職員	416 人	8.4 人
うち一般行政部門職員	348 人	7.1 人

基本構想等の策定状況

区分	策定(議決)年月日	計画期間
基本構想	H18.12.20	H19〜H28
基本計画	H24.3.30	H24〜H28

沿革

S30. 4. 3 合体 榎列村 八木村 市村 神代村(三原町設置)
S30. 4. 7 〃 賀集村 北阿万村 阿万町 灘村(南淡町設置)
S30. 4.29 〃 南淡町 福良町 沼島村
S32. 6. 1 編入 倭文村の一部(三原町)
S32. 7. 1 〃 倭文村の一部(三原町)
〃 湊町 松帆村 津井村 伊加利村 阿那賀村 志知村(西淡町設置)
S32. 7.10 〃 広田村 倭文村(緑村設置)
S32.10. 1 〃 志知村の一部(三原町)
S35. 4. 1 町制施行(緑町)
H17. 1.11 合体 緑町 西淡町 三原町 南淡町(市制施行)

市の概要

【主な産業・経済等】
- 温暖な気候と恵まれた地理的条件を活かした農業
- 臨海地域での漁船漁業や海面養殖漁業
- 日本三大瓦の一つである淡路瓦を中心に酒造業、農産加工業

【主な観光・文化・歴史】
- 鳴門のうず潮や灘黒岩水仙郷、名勝「慶野松原」などの景勝地、温泉宿泊施設、海水浴場など
- 500年の歴史を誇る淡路人形浄瑠璃、くにうみ神話やおのころ島神社、だんじり唄、地域の郷土芸能など

【花】	日本水仙	【木】	黒松	【鳥】	−

【主な郷土出身者】
- (故)永田 秀次郎(政治家・俳人)
- (故)鶴澤 友路(義太夫節三味線・人間国宝)
- 加地 亮(プロサッカー選手)
- 清川 あさみ(アーティスト)
- 山口 崇(俳優)・上沼 恵美子(タレント)

【マスコット】

子育て応援シンボルキャラクター「ゆめるん」

淡路

区分	平成25年度決算	平成26年度決算	平成27年度決算
歳入	28,244,935千円（ 2.5%）	30,290,557千円（ 7.2%）	29,735,087千円（△1.8%）
一般財源等	19,518,662千円（ 3.6%）	19,477,673千円（△0.2%）	19,640,052千円（ 0.8%）
うち地方税	5,777,674千円（ 1.0%）	5,740,017千円（△0.7%）	5,694,498千円（△0.8%）
うち地方交付税 ※臨時財政対策債含む	11,513,950千円（ 3.4%）	11,263,337千円（△2.2%）	11,425,798千円（ 1.4%）
歳出	26,975,644千円（ 1.1%）	29,416,295千円（ 9.0%）	28,581,810千円（△2.8%）
義務的経費	11,935,996千円（ 4.2%）	12,237,287千円（ 2.5%）	11,428,861千円（△6.6%）
うち人件費	3,894,829千円（△2.4%）	3,854,485千円（△1.0%）	3,641,185千円（△5.5%）
うち公債費 （うち繰上償還額）	4,835,612千円（ 11.1%） （ 645,109千円）	4,958,154千円（ 2.5%） （ 896,474千円）	4,574,085千円（△7.7%） （ 583,242千円）
うち扶助費	3,205,555千円（ 3.1%）	3,424,648千円（ 6.8%）	3,213,591千円（△6.2%）
投資的経費	3,418,975千円（△22.5%）	6,603,617千円（ 93.1%）	4,442,142千円（△32.7%）
実質収支	1,090,125千円	739,210千円	959,834千円
地方債現在高 （うち臨時財政対策債）	36,081,992千円（△1.9%） （ 10,296,622千円）	36,984,503千円（ 2.5%） （ 10,847,353千円）	36,657,896千円（△0.9%） （ 11,224,582千円）
基金現在高 （うち財政調整基金）	8,772,800千円 （ 2,434,005千円）	9,429,997千円 （ 2,728,560千円）	10,583,869千円 （ 2,745,236千円）
財政指標等：標準財政規模 ※臨財債発行可能額含む	17,011,974千円	16,892,441千円	17,129,306千円
財政指標等：経常収支比率	84.0 %	87.1 %	86.4 %
財政指標等：実質赤字比率 連結実質赤字比率	－ －	－ －	－ －
財政指標等：実質公債費比率	（23～25） 14.3 %	（24～26） 13.6 %	（25～27） 13.2 %
財政指標等：将来負担比率	134.0 %	131.7 %	122.8 %
財政指標等：地方税徴収率	89.1 %	89.3 %	89.7 %
財政力指数	（23～25） 0.427	（24～26） 0.420	（25～27） 0.411
ラスパイレス指数 （参考値）	105.2 （ 97.2）	96.7 （ － ）	96.7 （ － ）

公共施設等の状況（28.3末現在）　※は28.5.1現在　☆は28.4.1現在

幼稚園	※ (3)/4 箇所	病院	(0)/5 箇所	都市公園等数	8 箇所	介護老人保健施設定員数	☆ 3箇所 255人
小学校	※ (16)/16 校			都市計画区域内人口1人当たり（27.3.31）	4.4 ㎡		
中学校	※ (6)/6 校	診療所	(5)/45 箇所	地域包括支援センター	☆ 1 箇所	通所介護事業所	15 箇所
高等学校	※ (0)/1 校	公民館	22 箇所	特別養護老人ホーム	☆ 9 箇所	道路改良率（27.4.1）	51.7 %
特別支援学校	※ (0)/0 校			定員数	400 人	道路舗装率（27.4.1）	89.0 %
保育所	☆ (11)/12 箇所	体育館	7 箇所	養護老人ホーム	☆ 1 箇所	上水道等普及率（27.3.31）	99.82 %
認定こども園	☆ (1)/3 箇所	図書館	1 箇所	ケアハウス	☆ 1 箇所	生活排水処理率	83.5 %
				定員数	70 人		

2段の（　）は市町立の数

淡路

淡路市（あわじし）

ホームページアドレス	http://www.city.awaji.lg.jp/
Eメールアドレス	awaji_hishokouhou@city.awaji.lg.jp

淡路市章

市章の由来

Awajiの「A」をデザインし、明石海峡大橋もイメージしている。

団体コード	282260
所在地	656−2292（個） （あわじしいくほにいじま） 淡路市生穂新島8番地
TEL	(0799)64−0001
FAX	(0799)64−2500 （秘書広報課）

区分	22国調	27国調	28.1.1現在 住基台帳
（増減率）人口	（△5.3 %）46,459人	（△5.3 %）43,977人	（△1.2 %）45,840人
（増減率）世帯数	（0.6 %）17,436世帯	（0.1 %）17,451世帯	（0.3 %）19,988世帯

（22国調）産業別就業人口		
第1次産業	3,768 人	（17.7 %）
第2次産業	4,587 人	（21.5 %）
第3次産業	12,959 人	（60.8 %）
総数	21,615 人	※その他分類含む

淡路市長
H25.5.8 就任
H29.5.7 満了
（3）期目

門（かど） 康彦（やすひこ）
（S21.2.24 生）

役職	氏名	就任年月日
副市長	金村（かなむら） 守雄（もりお）（S28.5.12 生）	H27.10.1
副市長	−	−
副市長	−	−
議長	松本（まつもと） 英志（ひでし）（S19.2.12 生）	H28.8.10
副議長	廣田（ひろた） 克子（かつこ）（S25.1.22 生）	H28.8.10

面積（27.10.1）	184.35 ㎢
人口密度（27国調）	238.6 人/㎢
年少人口割合（27国調）	11.3 %
老年人口割合（27国調）	36.2 %
住基台帳のうち外国人住民（28.1.1）	223 人
昼夜間人口比率（22国調）	96.4 %

議員（任期 H29.7.31 まで）

条例定数	現員（うち女性）
18 人	18 人（3 人）

政党別等議員数

公明党	2人
日本共産党	2人
無所属	14人

選挙人名簿登録者数（28.9.2現在）

男	女	計
18,524 人	20,585 人	39,109 人

職員数

区分	28.4.1現在	人口千人当たり
全職員	428 人	9.3 人
うち普通会計部門職員	392 人	8.6 人
うち一般行政部門職員	336 人	7.3 人

基本構想等の策定状況

区分	策定（議決）年月日	計画期間
基本構想	H18.12.25	H19～H28
基本計画	H24.3	H24～H28

沿革

S30. 3.22 合体 仁井村 野島村 富島町 浅野村 育波村 室津村（北淡町）
S30. 3.31 〃 尾崎村 郡家町 多賀村 江井町（一宮町）
S30. 4. 1 〃 塩田村 志筑町 中田村 生穂町 佐野町 大町村（津名町）
S31. 4. 1 〃 釜口村 仮屋町 浦村 岩屋町（淡路町）
〃 編入 山田村（一宮町）
S36. 6.19 分立 淡路町の一部（東浦町）
H17. 4. 1 合体 津名町 淡路町 北淡町 一宮町 東浦町（市制施行）

市の概要

【主な産業・経済等】

・花き栽培をはじめとした農業や畜産業、ノリ養殖やイカナゴ漁などの水産業、生産高日本一を誇る線香製造業

【主な観光・文化・歴史】

・「国生み神話」のイザナギ・イザナミの尊をまつった「伊弉諾神宮」、国生み最大規模の鍛冶工房跡「五斗長垣内遺跡」

【花】	カーネーション	【木】	ヤマザクラ	【鳥】	チドリ

【主な郷土出身者】

・ 笹野 高史（俳優）
・ 渡 哲也（俳優）
・ 渡瀬 恒彦（俳優）
・（故）原 健三郎（元衆議院議長）

【マスコット】

左から
あわ神・なぎ・なみ・あわ姫

淡路

区分	平成25年度決算	平成26年度決算	平成27年度決算
歳入	32,713,802千円（3.8％）	29,972,325千円（△8.4％）	34,613,504千円（15.5％）
一般財源等	20,489,346千円（0.1％）	20,236,662千円（△1.2％）	21,517,961千円（6.3％）
うち地方税	4,904,245千円（3.1％）	4,777,976千円（△2.6％）	4,910,196千円（2.8％）
うち地方交付税 ※臨時財政対策債含む	13,418,968千円（△3.1％）	13,782,875千円（2.7％）	13,951,692千円（1.2％）
歳出	32,346,992千円（5.1％）	29,492,118千円（△8.8％）	34,182,561千円（15.9％）
義務的経費	12,388,968千円（1.9％）	12,300,287千円（△0.7％）	12,547,072千円（2.0％）
うち人件費	3,726,704千円（△5.4％）	3,796,040千円（1.9％）	3,670,660千円（△3.3％）
うち公債費 （うち繰上償還額）	5,594,177千円（7.1％） （586,963千円）	5,125,387千円（△8.4％） （500,000千円）	5,578,989千円（8.9％） （1,037,747千円）
うち扶助費	3,068,087千円（2.4％）	3,378,860千円（10.1％）	3,297,423千円（△2.4％）
投資的経費	6,207,425千円（6.7％）	3,799,110千円（△38.8％）	5,689,286千円（49.8％）
実質収支	172,731千円	289,826千円	213,118千円
地方債現在高 （うち臨時財政対策債）	47,232,710千円（△1.0％） （9,933,436千円）	46,047,685千円（△2.5％） （10,446,289千円）	47,067,891千円（2.2％） （10,837,969千円）
基金現在高 （うち財政調整基金）	8,241,407千円 （1,996,200千円）	9,968,859千円 （2,471,000千円）	10,950,798千円 （2,315,000千円）
財政指標等：標準財政規模 ※臨財債発行可能額含む	17,967,305千円	17,879,555千円	18,150,397千円
財政指標等：経常収支比率	89.8％	88.6％	86.6％
財政指標等：実質赤字比率 連結実質赤字比率	－ －	－ －	－ －
財政指標等：実質公債費比率	（23～25）20.7％	（24～26）19.7％	（25～27）18.4％
財政指標等：将来負担比率	237.8％	229.2％	208.8％
財政指標等：地方税徴収率	87.1％	87.8％	88.7％
財政力指数	（23～25）0.343	（24～26）0.343	（25～27）0.341
ラスパイレス指数 （参考値）	105.4 （97.4）	97.2 （－）	98.2 （－）

公共施設等の状況（28.3末現在）　※は28.5.1現在　☆は28.4.1現在

幼稚園	※ (0)/0 箇所	病院	(0)/4 箇所	都市公園等数	9箇所	介護老人保健施設定員数	☆ 2箇所 200人
小学校	※ (15)/15 校			都市計画区域内人口1人当たり（27.3.31）	70.0㎡		
中学校	※ (5)/5 校	診療所	(3)/67 箇所	地域包括支援センター	☆ 1箇所	通所介護事業所	12箇所
高等学校	※ (0)/2 校	公民館	15 箇所	特別養護老人ホーム定員数	☆ 8箇所 433人	道路改良率（27.4.1）	35.9％
特別支援学校	※ (0)/0 校					道路舗装率（27.4.1）	79.4％
保育所	☆ (11)/13 箇所	体育館	13 箇所	養護老人ホーム定員数	☆ 1箇所 168人	上水道等普及率（27.3.31）	97.88％
認定こども園	☆ (1)/2 箇所	図書館	2 箇所	ケアハウス定員数	☆ 2箇所 130人	生活排水処理率	81.6％

2段の（　）は市町立の数

淡路