

は し が き

我が国が直面する人口急減・超高齢化に対し、政府一体となって取り組むとともに、各地域が特徴を活かした自律的で持続的な社会を創生できるよう、昨年9月に「まち・ひと・しごと創生本部」が設置されました。

さらに、11月には、まち・ひと・しごと創生法が制定されるとともに、国と地方が総力をあげて取り組むための指針として、「まち・ひと・しごと創生総合戦略」が12月27日に策定され、各市町においても、地方版の「人口ビジョン」と「総合戦略」の策定に取り組んでいます。

また、市町間の広域連携の積極的な活用を促すため、昨年5月の地方自治法改正により、新たな広域連携の制度として、連携協約、事務の代替執行の制度が設けられました。これらも活用しつつ、人口減少に歯止めをかけるとともに、それぞれの地域で住みよい環境を確保することにより、将来にわたって活力ある社会を維持していく必要があります。

広大な県土と多様な地域からなる本県では、市町ごとに地方創生に関する課題も異なります。本県の多様性を活かし、地域の隅々から元気を生み出していくため、県と市町が二人三脚で兵庫らしい地方創生の取組を進めていく必要があります。

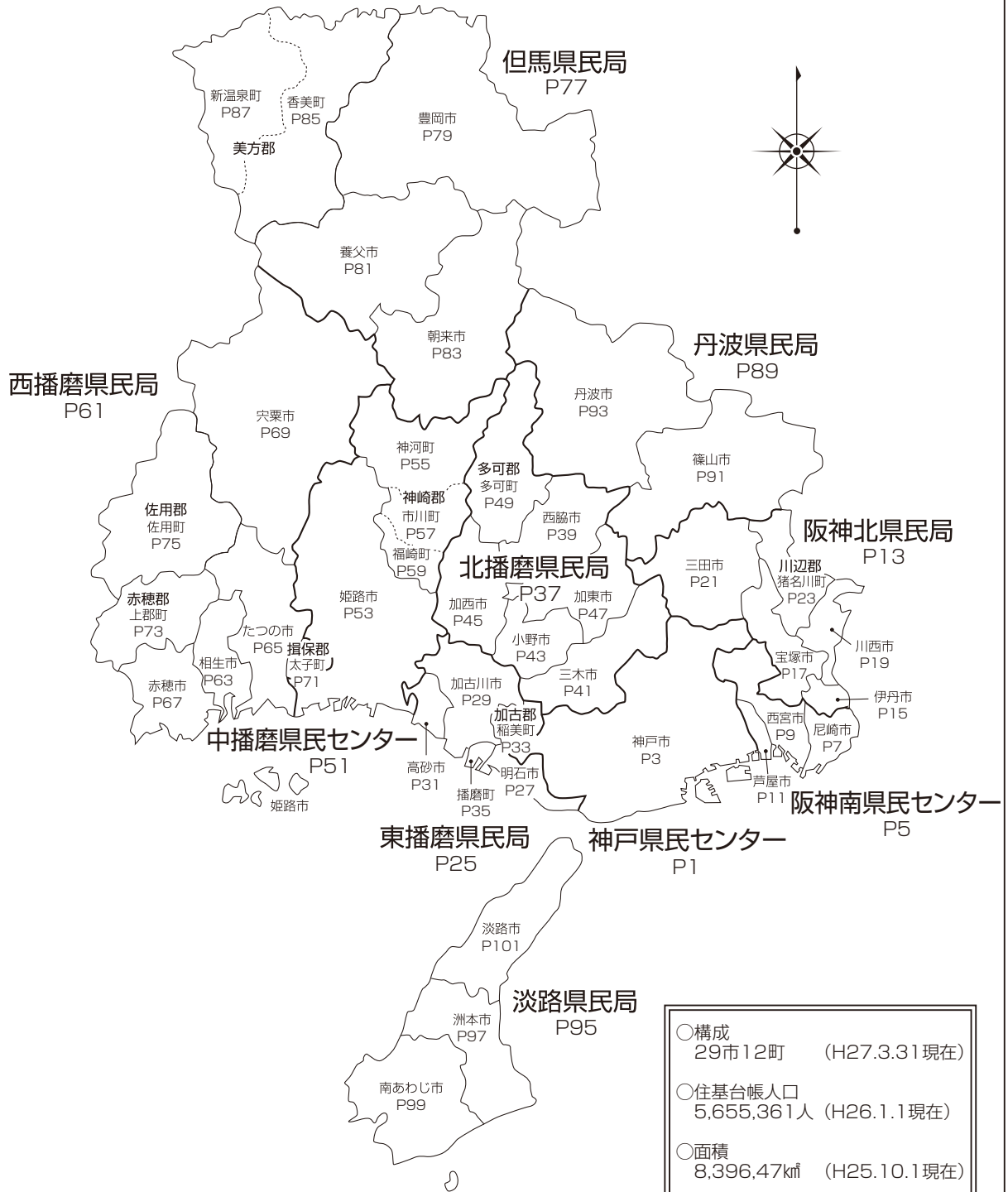
その一助となるべく、県内41市町の各種行財政情報をとりまとめ、「市町要覧」としてホームページ及び冊子にて情報提供しています。これらの情報を今後の市町行財政運営の参考資料として、広くご活用いただければ幸いです。

最後に、編集にあたりご協力いただきました各市町及び関係各位に対し、厚くお礼申し上げます。

平成27年3月

兵庫県市町振興課長 中山 貴 洋

兵庫 県



※ —— については、県民局所管区域を示す。

資料のみかた

- 1 特に表示のないものは原則としてH26.10.1現在で記載している。
※ただし、編纂期間中における異動等についてはできる限り補正を行った。
- 2 所在地
郵便番号の後に（個）と表示してある場合は、個別郵便番号を表している。
個別郵便番号を使用した場合には、住所の記載を省略することができる。
- 3 面積
国土地理院のH25年全国都道府県市区町村別面積調（H25.10.1現在面積）による。
ただし、「境界未定」の市町については、H26年度普通交付税算定時における報告面積（H25.10.1現在）を（ ）書きで記載した。
- 4 就任年月日等
・「知事・市町長」・・・・・・・・・・今期の就任年月日
・「副知事・副市町長」・・・・・・・・・・最初の就任年月日
・「議長・副議長」・・・・・・・・・・今期の就任年月日
- 5 各欄の（ ）書きは、それぞれ下記により記載した。
・「17国調」、「22国調」・・・・・・・・・・前回国調からの伸び率（人口、世帯数）
・「H26.1.1現在 住基台帳」・・・・・・・・・・H25.1.1現在住基台帳からの伸び率（人口、世帯数）
・「決算」の状況・・・・・・・・・・前年度数値からの伸び率
- 6 「議員任期」、「条例定数」、「現員」、「政党別・会派別議員数」は、原則として総務省報告例に基づく「地方公共団体の議会の議員及び長の所属党派別人員報告」（H26.12.31現在）による。
- 7 「市町の沿革」は、境界変更該当するものは省略している。
- 8 「職員数」は、H26年地方公共団体定員管理調査による。
「人口千人当たり職員数」は、「職員数」をH26.1.1現在の住基台帳人口で除した数値である。
- 9 「決算」欄は、各年度の地方財政状況調査によるもので、普通会計ベースの数値である。
- 10 「ラスパイレス指数」については、各年度の4月1日現在の数値である。
- 11 「公共施設等の状況」欄は、それぞれ下記により記載した。
・「幼稚園、小学校、中学校、高等学校、特別支援学校」・・・・H26年度学校基本統計調査（H26.5.1）
・「病院、診療所、公民館、体育館、図書館」・・・・H26年度市町村公共施設調査（H26.4.1）
・「保育所」・・・・H26年度県所管保育所一覧（H26.4.1）
・「認定こども園」・・・・H25年度県内の認定こども園施設一覧（H26.4.1）
・「都市公園等数、都市計画区域内人口一人当たり」・・・・H25年度末都市公園等整備現況調（H26.3.31）
・「上水道普及率」・・・・H24年度水道施設現況調書（H25.3.31）
・「生活排水処理率」・・・・H25年度各市町の下水道普及率及び生活排水処理率（H26.3.31）
※幼稚園、小学校、中学校、高等学校、特別支援学校、保育所、病院、診療所については国立・公立・私立の合計の上に市町立の数を（ ）書きで掲載した。
※社会福祉施設については、圏域ごとに整備を進めているが、施設所在地の市町に記載した。

用語解説

用語	解説
年少人口割合	H22年国勢調査における各市町の全人口に占める0～14歳の割合。
老年人口割合	H22年国勢調査における各市町の全人口に占める65歳以上の割合。
昼夜間人口比	H22年国勢調査における昼間人口を常住人口で除して得た数値。
(22国調)産業別就業人口割合	総務省統計局・都道府県市区町村別主要統計表（平成22年）参照。 分母は分類不能の産業を除いたもので割合。総数はその他分類を含む。
外国人住民	住民基本台帳法に基づき住民票が作成されている外国人の数。 (H24年7月から外国人住民も住民基本台帳法の適用対象に加わっている)
実質収支	歳入歳出差引額（形式収支）から、翌年度へ繰り越すべき財源を控除した実質的な決算額。 地方公共団体の黒字（赤字）は、この数値により判断される。 【算定式】 （歳入－歳出）－翌年度へ繰り越すべき財源
地方債現在高	地方公共団体が今までに借りた借入金（地方債）の現在高。
基金現在高	財政調整基金（年度間の財源の不均衡を調整するための基金）、減債基金（地方債の償還に充てるための基金）及びその他特定目的基金の現在高。 【算定式】 財政調整基金＋減債基金＋その他特定目的基金
標準財政規模	地方公共団体の標準的な状態で通常収入されると見込まれる一般財源の規模を示した指標。 通常水準の行政活動を行う上で必要な一般財源の総量で、財政指標の算出等に利用される。 【算定式】 $\left(\text{基準財政収入額} - \text{地方譲与税等} \right) \times \frac{100}{75} + \text{地方譲与税等} + \text{普通地方交付税} + \text{臨時財政対策債発行可能額}$
経常収支比率	人件費、扶助費、公債費のように毎年度経常的に支出される経費（経常的経費）に充当された一般財源の額が、地方税、普通交付税を中心とする毎年度経常的に収入される一般財源（経常一般財源）に占める割合。 財政構造の弾力性を判断するための指標で、比率が高いほど財政構造の硬直化が進んでいることを表す。 【算定式】 $\frac{\text{経常経費充当一般財源}}{\text{経常一般財源総額}} \times 100 (\%)$
実質赤字比率	地方公共団体の一般会計等を対象とした実質赤字額の標準財政規模に対する比率。 福祉、教育、まちづくり等を行う地方公共団体の一般会計等の赤字の程度を指標化し、財政運営の悪化の度合いを示す指標といえる。 【算定式】 $\frac{\text{一般会計等の実質赤字額}}{\text{標準財政規模}} \times 100 (\%)$

用 語	解 説	
連結実質赤字比率	<p>公営企業会計を含む地方公共団体の全会計を対象とした実質赤字額又は資金の不足額の標準財政規模に対する比率。</p> <p>すべての会計の赤字や黒字を合算し、地方公共団体全体としての赤字の程度を指標化し、団体全体としての財政運営の悪化の度合いを示す指標といえる。</p> <p>【算定式】</p> $\frac{\text{連結実質赤字額}}{\text{標準財政規模}} \times 100 (\%)$	
実質公債費比率	<p>地方公共団体の一般会計等が負担する元利償還金及び準元利償還金の標準財政規模を基本とした額（標準財政規模から元利償還金等に係る基準財政需要額算入額を控除した額）に対する比率。</p> <p>借入金（地方債）の返済額及びこれらに準じる額の大きさを指標化し、資金繰りの程度を示す指標といえる。</p> <p>なお、地方債協議制度においては、18%以上の団体は、地方債の発行に際し、許可が必要となる。</p> <p>【算定式】</p> $\frac{(\text{地方債の元利償還金} + \text{準元利償還金}) - (\text{特定財源} + \text{元利償還金} \cdot \text{準元利償還金に係る基準財政需要額算入額})}{\text{標準財政規模} - \text{元利償還金} \cdot \text{準元利償還金に係る基準財政需要額算入額}} \times 100 (\%) \text{ (3か年平均)}$	
将来負担比率	<p>地方公社や損失補償を行っている出資法人等に係るものも含め、地方公共団体の一般会計等が将来負担すべき実質的な負債の標準財政規模を基本とした額（標準財政規模から元利償還金等に係る基準財政需要額算入額を控除した額）に対する比率。</p> <p>地方公共団体の一般会計等の借入金や公営企業、組合、設立法人等に対して将来支払っていく可能性のある負担等の現時点での残高を指標化し、将来財政を圧迫する可能性の度合いを示す指標ともいえる。</p> <p>【算定式】</p> $\frac{\text{将来負担額} - (\text{充当可能基金額} + \text{特定財源見込額} + \text{地方債現在高等に係る基準財政需要額算入見込額})}{\text{標準財政規模} - \text{元利償還金} \cdot \text{準元利償還金に係る基準財政需要額算入額}} \times 100 (\%)$	
地方税徴収率	市町村税収入済額（国民健康保険税を除く）の調定済額に対する割合。	
財政力指数	<p>地方交付税法の規定により算定した基準財政収入額を、基準財政需要額で除して得た数値の過去3か年間の平均値。「1」に近いほど、あるいは「1」を超えるほど財源に余裕があるものとされている。</p> <p>【算定式】</p> $\frac{\text{基準財政収入額}}{\text{標準財政需要額}} \text{ (3か年平均)}$	
ラスパイレス指数	指 数	<p>職員の給与水準を国と比較するために用いられる指数。比較しようとする地方公共団体の職員構成（学歴、経験年数別構成）が、国の構成と同一であると仮定した場合に算出される給料総額の比較指数であり、国の指数は100として示される。</p>
	参 考 値	<p>国家公務員の給与の改定及び臨時特例に関する法律による時限的な（2年間）措置が無いとした場合の値。</p>

目 次

1. 市町の概要

神戸県民センター管内	1
市庁舎付近案内図(神戸県民センター管内)	2
神戸市	3
阪神南県民センター管内	5
市庁舎付近案内図(阪神南県民センター管内)	6
尼崎市	7
西宮市	9
芦屋市	11
阪神北県民局管内	13
市町庁舎付近案内図(阪神北県民局管内)	14
伊丹市	15
宝塚市	17
川西市	19
三田市	21
猪名川町	23
東播磨県民局管内	25
市町庁舎付近案内図(東播磨県民局管内)	26
明石市	27
加古川市	29
高砂市	31
稲美町	33
播磨町	35
北播磨県民局管内	37
市町庁舎付近案内図(北播磨県民局管内)	38
西脇市	39
三木市	41
小野市	43
加西市	45
加東市	47
多可町	49

中播磨県民センター管内	51
市町庁舎付近案内図(中播磨県民センター管内)	52
姫路市	53
神河町	55
市川町	57
福崎町	59
西播磨県民局管内	61
市町庁舎付近案内図(西播磨県民局管内)	62
相生市	63
たつの市	65
赤穂市	67
宍粟市	69
太子町	71
上郡町	73
佐用町	75
但馬県民局管内	77
市町庁舎付近案内図(但馬県民局管内)	78
豊岡市	79
養父市	81
朝来市	83
香美町	85
新温泉町	87
丹波県民局管内	89
市庁舎付近案内図(丹波県民局管内)	90
篠山市	91
丹波市	93
淡路県民局管内	95
市庁舎付近案内図(淡路県民局管内)	96
洲本市	97
南あわじ市	99
淡路市	101

市町総括表	103
市町の決算状況等一覧	105
地域別の概況	107

平成25年度 兵庫県内の市町財政の状況	108
------------------------	-----

2. 参考資料

(1) 県政の基本方針・県の概要	126
(2) 市町の沿革	129
(3) 市町合併の状況	137
(4) 主要指標による市町ベスト5	141
(5) 主要指標による兵庫県の順位	142
(6) 平成22年国勢調査による市町別世帯数・人口一覧	143
(7) 住民基本台帳による市町別世帯数・人口一覧	145
(8) 市町別地方公営企業一覧	147
(9) 市町立の主な公社等一覧	149
(10) 各市町における主な県立の公共施設一覧	150
(11) 市町立の主な公共施設一覧	151
(12) 行政改革の取組状況一覧	168
(13) 市町活性化の主な取組状況一覧	172
(14) UJターンに関する推進活動	175
(15) 市町の宣言一覧	179
(16) 特別市町村民制度一覧	180
(17) 特色のある条例・要綱等一覧	181
(18) 姉妹・友好都市提携一覧	186
(19) わがまちの自慢（兵庫一、日本一）	189
(20) 兵庫県知事・市町長・議会議員任期満了日一覧	193
(21) 一部事務組合（事務内容別）一覧	194
(22) 広域連合一覧	200
(23) 定住自立圏一覧	200
(24) 過疎地域の状況	203
(25) 離島地域の状況	204
(26) 県・市町庁舎所在地等一覧	205
(27) 法令等に基づく主な地域指定の状況	207
(28) 地方4団体等の状況	209
(29) 県庁付近見取図	210

市町の概要（あいうえお順索引）

【ア行】

アイオイシ	相生市……………	63
アカシシ	明石市……………	27
アコウシ	赤穂市……………	67
アサゴシ	朝来市……………	83
アシヤシ	芦屋市……………	11
アマガサキシ	尼崎市……………	7
アワジシ	淡路市……………	101
イタミシ	伊丹市……………	15
イチカワチョウ	市川町……………	57
イナガワチョウ	猪名川町……………	23
イナミチョウ	稲美町……………	33
オノシ	小野市……………	43

【カ行】

カコガワシ	加古川市……………	29
カサイシ	加西市……………	45
カトウシ	加東市……………	47
カミカワチョウ	神河町……………	83
カミゴオリチョウ	上郡町……………	11

カミチョウ	香美町……………	85
カワニシシ	川西市……………	19
コウベシ	神戸市……………	3

【サ行】

ササヤマシ	篠山市……………	91
サヨウチョウ	佐用町……………	75
サンダシ	三田市……………	21
シソウシ	宍粟市……………	69
シンオンセンチョウ	新温泉町……………	87
スモトシ	洲本市……………	97

【タ行】

タイシチョウ	太子町……………	71
タカサゴシ	高砂市……………	31
タカチョウ	多可町……………	49
タカラヅカシ	宝塚市……………	17
タツノシ	たつの市……………	65
タンバシ	丹波市……………	93
トヨオカシ	豊岡市……………	79

【ナ行】

ニシノミヤシ	西宮市……………	9
ニシワキシ	西脇市……………	39

【ハ行】

ハリマチヨウ	播磨町……………	35
ヒメジシ	姫路市……………	53
フクサキチヨウ	福崎町……………	59

【マ行】

ミキシ	三木市……………	41
ミナミアワジシ	南あわじ市………	99

【ヤ行】

ヤブシ	養父市……………	81
-----	----------	----

【地域の将来像（地域ビジョン）】

○人々が集い、喜びと感動が共有できる「楽しいまち・神戸」をめざそう

【めざす都市像（地域像）】

- 誰もが主役になれるまちー市民自律都市・神戸ー
- 世界に挑戦できるまちーフロンティア都市・神戸ー
- 感動を分かち合い、癒されるまちーコミュニケーション都市・神戸ー

【神戸総合庁舎】

〒650-0004

所在地

神戸市中央区中山手通6-1-1

TEL

(078) 361-8614（総務課）

各事務所へは直通電話をお願いします。

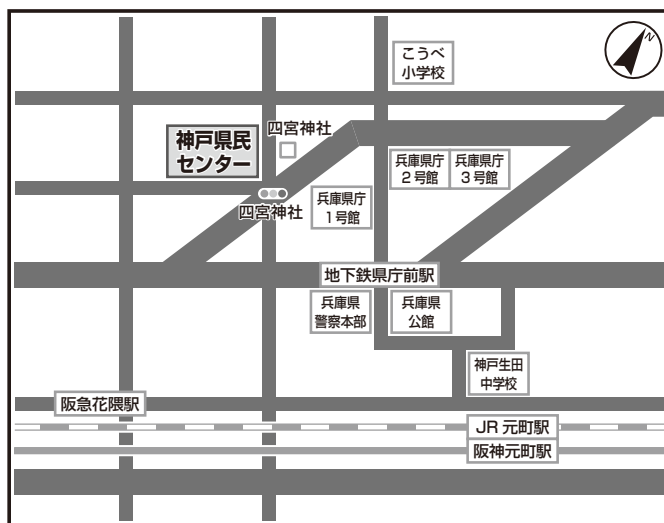
（庁舎まで）

【電車を利用の場合】

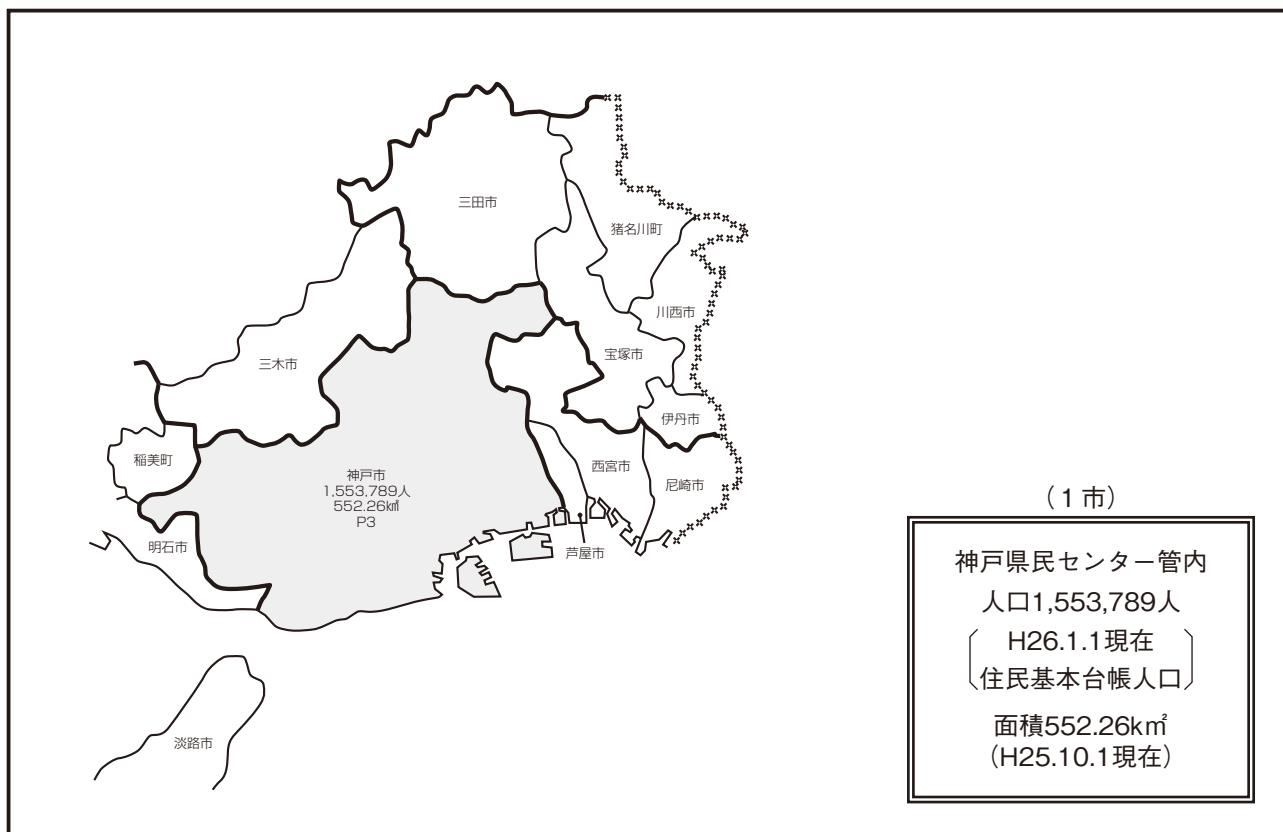
- ・市営地下鉄西神・山手線県庁前（西出口）から北西へ徒歩約5分
- ・阪急花隈駅（東口）から北東へ徒歩約10分
- ・JR元町駅（西口）から北西へ徒歩約15分

【車の場合】

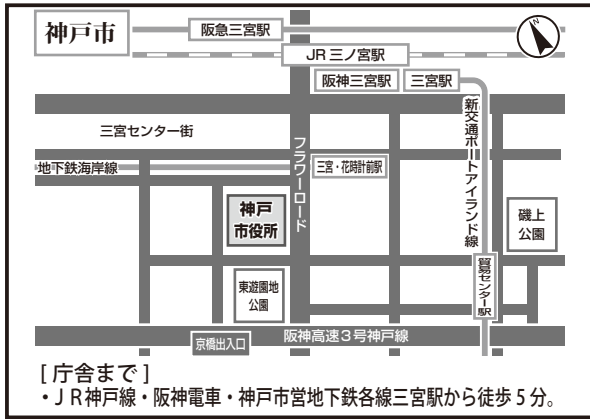
山手幹線「四宮神社」交差点北側すぐ



【神戸県民センター管内図】



【市庁舎付近案内図一覧(神戸県民センター管内)】



〒650-8570(個) 神戸市中央区加納町6丁目5番1号
TEL (078)331-8181

こうべし 神戸市		ホームページアドレス	http://www.city.kobe.lg.jp/				
		Eメールアドレス	toshiseisaku@office.city.kobe.lg.jp				
神戸市章	団体コード	281000	区分	17国調	22国調	26.1.1現在 住基台帳	
	所在地	650-8570(個) (こうべしちゅうおうくかのうちょう) 神戸市中央区加納町 6丁目5番1号	(増減率) 人口	(2.1 %) 1,525,393人	(1.2 %) 1,544,200人	(△0.1 %) 1,553,739人	
		(増減率) 世帯数	(6.1 %) 643,351世帯	(6.3 %) 684,183世帯	(0.7 %) 735,197世帯		
市章の由来	TEL	(078)331-8181	(22国調) 産業別 就業人口	第1次産業	4,743人 (0.8 %)		
神戸の旧かな遣いである 「カウベ」の力の字を図案化 したもの。	FAX	(078)322-6015 (行財政局行政監察部庶務課)		第2次産業	124,162人 (20.1 %)		
			第3次産業	488,217人 (79.1 %)			
			総数	665,482人 ※その他分類含む			
神戸市長	役職	氏名	就任年月日	面積(25.10.1)		(552.26 km ²)	
H25.11.20 就任 H29.11.19 満了 (1) 期目	副市長	たまだ としろう 玉田 敏郎 (S32.3.15 生)	H25.11.29	人口密度(22国調)		2,794.1人/km ²	
		とりい さとし 鳥居 聡 (S30.7.24 生)	H25.11.29	年少人口割合(22国調)		12.7 %	
		おかぐち のりよし 岡口 憲義 (S29.10.29 生)	H26.3.27	老年人口割合(22国調)		23.1 %	
	議長	あだち かずひこ 安達 和彦 (S28.11.20 生)	H26.6.11	住基台帳のうち 外国人住民(26.1.1)		42,460人	
		やまだ てつお 山田 哲郎 (S29.4.7 生)	H26.6.11	昼夜間人口比率(22国調)		102.6 %	
ひさもと きぞう 久元 喜造 (S29.2.1 生)	副議長			議員 (任期 H27.6.10 まで)			
沿革				条例定数		現員(うち女性)	
M22. 4. 1 市制施行				69人		68人 (14人)	
M29. 4. 1 編入 湊村 林田村 池田村				政党別等議員数			
T 9. 4. 1 〃 須磨町				民主こうべ 12人			
S 4. 4. 1 〃 西郷町 六甲村 西灘村				公明党 12人			
S 6. 9. 1 〃 区制施行				自民党神戸 12人			
S 16. 7. 1 〃 垂水町				自由民主党 11人			
S 22. 3. 1 〃 山田村 有馬村 有野村 伊川谷村 玉津村 岩岡村				日本共産党 9人			
〃 榎谷村 押部谷村 平野村 神出村				新世代こうべ 4人			
S 25. 4. 1 〃 御影町 魚崎町 住吉村				住民投票☆市民力 2人			
S 25.10.10 〃 本庄村 本山村				新社会党 2人			
S 26. 7. 1 〃 道場村 八多村 大沢村				神戸志民党 2人			
S 30.10.15 〃 長尾村				無所属(維新の党) 1人			
S 31. 9. 1 政令指定都市 (S32.7.1) 合体 淡河村 上淡河村 (淡河村設置)				無所属(民主党) 1人			
S 33. 2. 1 編入 淡河村				選挙人名簿登録者数(26.9.2現在)			
				男		女	
				582,938人		664,487人	
				計 1,247,425人			
				職員数			
				区分		26.4.1現在	
				全職員		14,701人	
						人口千人当たり	
				うち普通会計部門職員		11,366人	
						7.3人	
				うち一般行政部門職員		7,782人	
						5.0人	
				基本構想等の策定状況			
				区分		策定(議決)年月日	
				基本構想		H5.9.20	
						H5~H37	
				基本計画		H23.2.8	
						H23~H37	
市の概要		【主な産業・経済等】		【主な観光・文化・歴史】			
		・ファッション産業・観光、コンベンション関連産業 ・「神戸医療産業都市」等の推進による新産業・成長産業の集積 ・「デザイン都市・神戸」の推進		・六甲山系と瀬戸内海に囲まれた豊かな自然環境 ・異国情緒あふれる街並み ・有馬温泉や灘の酒蔵			
【花】	あじさい	【木】	さざんか	【鳥】	-		
【主な郷土出身者】		【マスコット】					
・(故)小磯 良平(洋画家) ・(故)東山 魁夷(日本画家) ・平松 愛理(ミュージシャン)				-			

区 分	平成23年度決算	平成24年度決算	平成25年度決算	
歳 入	748,719,154 千円 (△5.8%)	767,035,681 千円 (2.4%)	744,324,619 千円 (△3.0%)	
一 般 財 源 等	451,861,467 千円 (△4.0%)	439,125,833 千円 (△2.8%)	455,532,826 千円 (3.7%)	
うち 地 方 税	269,848,203千円 (1.0%)	266,520,046 千円 (△1.2%)	270,593,575 千円 (1.5%)	
うち 地 方 交 付 税 ※臨時財政対策債含む	117,230,222 千円 (△3.1%)	109,989,470 千円 (△6.2%)	105,344,057 千円 (△4.2%)	
歳 出	742,317,803 千円 (△5.5%)	758,180,239 千円 (2.1%)	732,585,507 千円 (△3.4%)	
義 務 的 経 費	430,120,367 千円 (1.5%)	409,514,983 千円 (△4.8%)	407,401,123 千円 (△0.5%)	
うち 人 件 費	125,222,303 千円 (△1.0%)	121,580,806 千円 (△2.9%)	115,369,677 千円 (△5.1%)	
うち 公 債 費 (うち繰上償還額)	130,828,867 千円 (△0.1%) (352 千円)	112,677,174 千円 (△13.9%) (0 千円)	114,041,002 千円 (1.2%) (0 千円)	
うち 扶 助 費	174,069,197 千円 (4.8%)	175,257,003 千円 (0.7%)	177,990,444 千円 (1.6%)	
投 資 的 経 費	77,810,042 千円 (△22.4%)	59,405,940 千円 (△23.7%)	98,539,783 千円 (65.9%)	
実 質 収 支	2,206,602千円	1,985,994千円	2,623,671千円	
地 方 債 現 在 高 (うち臨時財政対策債)	1,145,033,858 千円 (△3.1%) (220,954,724 千円)	1,143,683,357 千円 (△0.1%) (251,967,627 千円)	1,130,231,528 千円 (△1.2%) (280,403,250 千円)	
基 金 現 在 高 (うち財政調整基金)	49,326,994 千円 (421,381 千円)	60,308,311 千円 (3,300,144 千円)	62,887,873 千円 (8,382,334 千円)	
財 政 指 標 等	標準財政規模 ※臨時債発行可能額含む	383,451,953 千円	379,268,337 千円	381,144,902 千円
	経常収支比率	96.1 %	91.5 %	95.1 %
	実質赤字比率	-	-	-
	連結実質赤字比率	-	-	-
	実質公債費比率	(21~23) 12.1 %	(22~24) 10.9 %	(23~25) 10.1 %
	将来負担比率	152.6 %	120.2 %	94.6 %
	地方税徴収率	95.6 %	95.9 %	96.6 %
財 政 力 指 数	(21~23) 0.734	(22~24) 0.744	(23~25) 0.760	
ラ ス パ イ レ ス 指 数 (参 考 値)	101.9 (-)	110.6 (102.2)	110.0 (101.6)	

公共施設等の状況(26.3末現在) ※は26.5.1現在 ☆は26.4.1現在							
幼 稚 園	※ $\frac{(47)}{150}$ 箇所	病 院	$\frac{(0)}{110}$ 箇所	都市公園等数	1,606 箇所	介 護 老 人 保 健 施 設 定 員 数	☆ 62 箇所
小 学 校	※ $\frac{(167)}{172}$ 校		都市計画区域内 人口1人当たり	17.12 m ²	☆ 5,321 人		
中 学 校	※ $\frac{(84)}{102}$ 校	診 療 所	$\frac{(10)}{2,585}$ 箇所	地域包括支援 セ ン タ ー	☆ 75 箇所	通所介護事業所	435 箇所
高 等 学 校	※ $\frac{(9)}{56}$ 校		公 民 館	7 箇所	特別養護老人 ホ ー ム 定 員 数	☆ 91 箇所 5,234 人	道 路 改 良 率 (25.4.1)
特 別 支 援 学 校	※ $\frac{(7)}{11}$ 校	体 育 館	12 箇所	養 護 老 人 ホ ー ム 定 員 数	☆ 9 箇所 551 人	道 路 舗 装 率 (25.4.1)	73.3 %
保 育 所	☆ $\frac{(58)}{214}$ 箇所					上水道等普及率 (25.3.31)	99.97 %
認 定 こ ど も 園	☆ 14 箇所	図 書 館	11 箇所	ケアハウス 定 員 数	☆ 25 箇所 1,429 人	生 活 排 水 処 理 率	99.8 %

2段の()は市町立の数

【地域の将来像（地域ビジョン）】

○市民主体の幅広い社会経済活動が展開する阪神市民文化社会の創造をめざして

【めざす都市像（地域像）】

- 多様で個性的なライフスタイルを育むことができる社会をつくる
- 自律と協働による温かいコミュニティをつくる
- 自然と豊かに調和した安全・快適な都市環境を創造する
- 豊かさにとぎわいを創出する新たな阪神経済を展開する

【尼崎総合庁舎】

〒660-8588（個）

所在地

尼崎市東難波町5-21-8

TEL

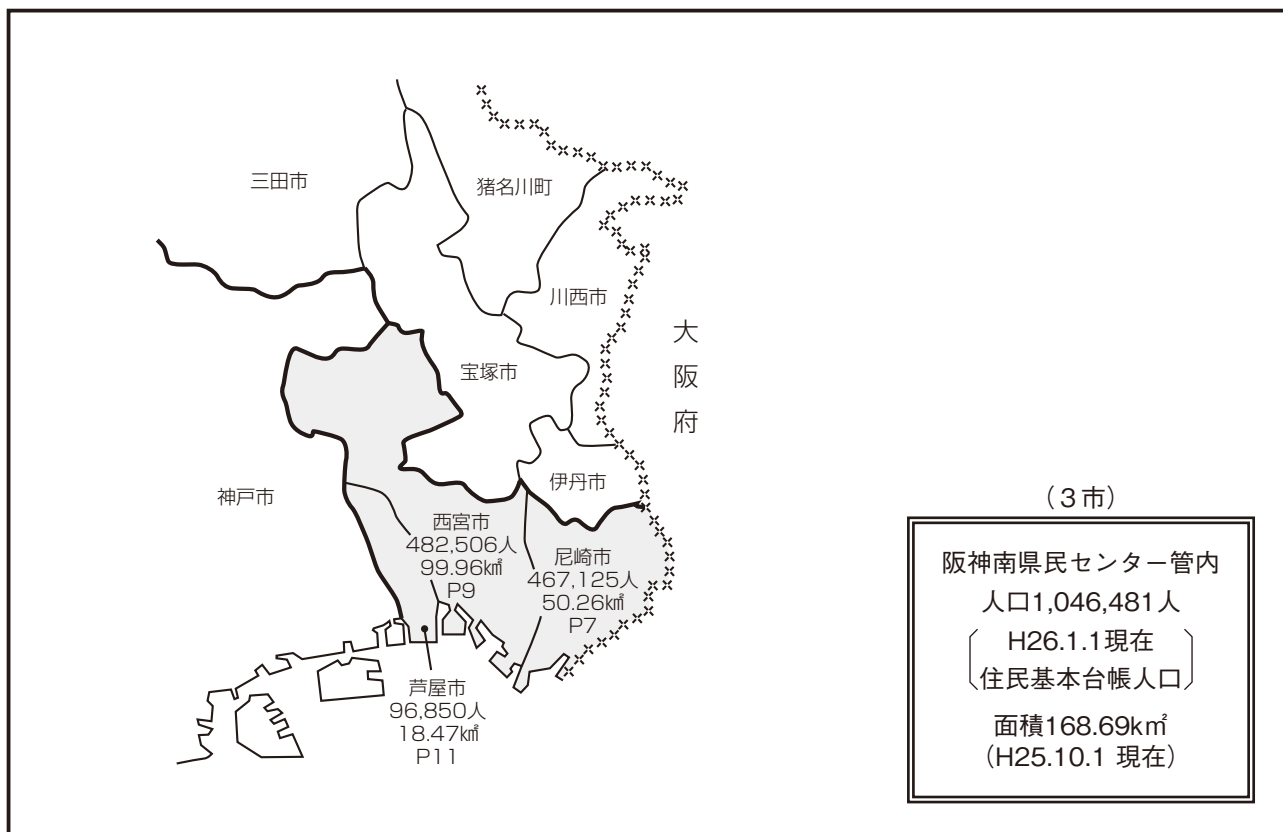
(06) 6481-7641

(庁舎まで)

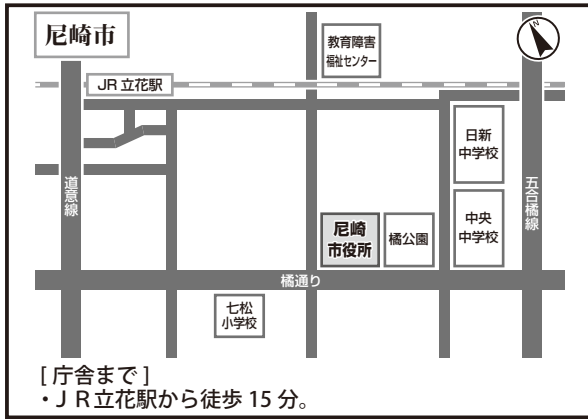
・阪神電鉄尼崎駅下車、五合橋線を北へ徒歩10分。



【阪神南県民センター管内図】



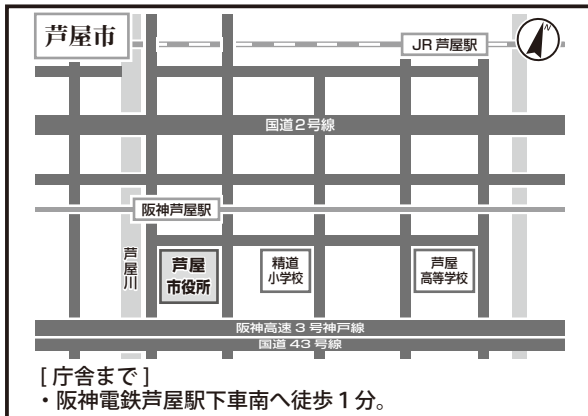
【市庁舎付近案内図一覧(阪神南県民センター管内)】



〒660-8501(個) 尼崎市東七松町1丁目23番1号
TEL (06)6375-5639



〒662-8567(個) 西宮市六湛寺町10番3号
TEL (0798)35-3151



〒659-8501(個) 芦屋市精道町7番6号
TEL (0797)31-2121

あまがさきし 尼崎市		ホームページアドレス	http://www.city.amagasaki.hyogo.jp				
		Eメールアドレス	ama-seisaku@city.amagasaki.hyogo.jp				
尼崎市章	団体コード	282022	区分	17国調	22国調	26.1.1現在 住基台帳	
	所在地	660-8501(個) (あまがさきしひがしなまつちょう) 尼崎市東七松町 1丁目23番1号	(増減率) 人口	(△0.8%) 462,647人	(△1.9%) 453,748人	(△0.3%) 467,125人	
			(増減率) 世帯数	(4.1%) 198,653世帯	(5.4%) 209,343世帯	(0.3%) 225,453世帯	
市章の由来	TEL	(06)6375-5639	(22国調) 産業別 就業人口	第1次産業	545人 (0.3%)		
工都を現す「工」と「アマガサキ」の「ア」「マ」を図案化したもの。	FAX	(06)6489-6793 (政策部政策課)		第2次産業	50,781人 (27.2%)		
				第3次産業	135,388人 (72.5%)		
				総数	204,244人 ※その他分類含む		
尼崎市 H26.12.12 就任 H30.12.11 満了 (2) 期目	役職	氏名	就任年月日	面積(25.10.1)		552.26 km ²	
	副市長	むらやま やすお 村山 保夫 (S24.6.5 生)	H23.1.1	人口密度(22国調)		9,080.4人/km ²	
		いわた つよし 岩田 強 (S26.8.27 生)	H23.7.8	年少人口割合(22国調)		12.0%	
	議長	すぎやま ともよし 杉山 公克 (S32.9.3 生)	H26.7.8	老年人口割合(22国調)		23.6%	
		かみむら ともあき 上村 富昭 (S25.11.9 生)	H26.7.8	住基台帳のうち 外国人住民(26.1.1)		10,984人	
いなむら かずみ 稲村 和美 (S47.11.10 生)	副議長			昼夜間人口比率(22国調)		96.8%	
沿革				議員 (任期 H29.6.26 まで)			
T 5. 4. 1 市制施行 S 11. 4. 1 編入 小田村 S 17. 2.11 〃 大庄村 武庫村 立花村 S 22. 3. 1 〃 園田村 H 13. 4. 1 特例市移行 H 21. 4. 1 中核市移行				条例定数		現員(うち女性) 42人 42人(9人)	
				政党別等議員数			
				公明党		9人	
				日本共産党		7人	
				自由民主党		6人	
				日本維新の会		4人	
				社会民主党		2人	
				民主党		2人	
				みんなの党		1人	
				無所属		11人	
				選挙人名簿登録者数(26.9.2現在)			
				男		女	
				計			
				183,631人		195,939人	
				379,570人			
				職員数			
				区分		26.4.1現在	
				人口千人当たり			
				全職員		3,198人	
				6.8人			
				うち普通会計部門職員		2,689人	
				5.8人			
				うち一般行政部門職員		1,776人	
				3.8人			
				基本構想等の策定状況			
				区分		策定(議決)年月日	
				計画期間			
				基本構想		H24.6.26	
				H25~H34			
				基本計画		H24.6.26	
				H25~H29			
市の概要		【主な産業・経済等】		【主な観光・文化・歴史】			
		・我が国のものづくりを支えるトップシェア企業や高い技術力を有する企業が集積。 ・市民や事業者、行政が一体となって環境と経済の両立に取り組んでおり、H25年3月に「環境モデル都市」に選定された。		・城下町であった面影を伝える寺町の街並み ・江戸時代の文豪「近松門左衛門」ゆかりの地 ・弥生時代の集落跡「田能遺跡」			
【花】	きょうちくとう	【木】	はなみずき	【鳥】	-		
【主な郷土出身者】		【マスコット】					
・(故)白髪 一雄(画家) ・ 尼子 騷兵衛(漫画家) ・ 小林 可夢偉(レーシングドライバー) ・ 浜田 雅功・松本 人志[ダウンタウン](タレント)							

区 分	平成23年度決算	平成24年度決算	平成25年度決算	
歳 入	191,709,982 千円 (△5.5%)	184,642,097 千円 (△3.7%)	189,840,498 千円 (2.8%)	
一 般 財 源 等	118,175,732 千円 (3.6%)	113,358,586 千円 (△4.1%)	114,064,647 千円 (0.6%)	
うち 地 方 税	78,469,229 千円 (△0.1%)	77,454,095 千円 (△1.3%)	76,679,351 千円 (△1.0%)	
うち 地 方 交 付 税 ※臨時財政対策債含む	22,413,040 千円 (△2.5%)	23,000,365 千円 (2.6%)	24,179,513 千円 (5.1%)	
歳 出	191,518,386 千円 (△5.6%)	184,335,791 千円 (△3.8%)	189,083,487 千円 (2.6%)	
義 務 的 経 費	126,068,082 千円 (6.9%)	121,718,402 千円 (△3.5%)	119,197,677 千円 (△2.1%)	
うち 人 件 費	29,495,512 千円 (△5.4%)	27,244,415 千円 (△7.6%)	26,712,718 千円 (△2.0%)	
うち 公 債 費 (うち繰上償還額)	33,017,445 千円 (29.0%) (11,944 千円)	29,771,187 千円 (△9.8%) (28,010 千円)	26,714,760 千円 (△10.3%) (0 千円)	
うち 扶 助 費	63,555,125 千円 (4.0%)	64,702,800 千円 (1.8%)	65,770,199 千円 (1.6%)	
投 資 的 経 費	14,267,277 千円 (△57.7%)	14,915,557 千円 (4.5%)	21,740,479 千円 (45.8%)	
実 質 収 支	22,780 千円	117,388 千円	217,881 千円	
地 方 債 現 在 高 (うち臨時財政対策債)	275,918,915 千円 (△2.3%) (50,606,977 千円)	267,054,088 千円 (△3.2%) (57,925,634 千円)	264,270,516 千円 (△1.0%) (66,206,058 千円)	
基 金 現 在 高 (うち財政調整基金)	19,312,594 千円 (3,605,896 千円)	15,907,240 千円 (3,645,686 千円)	16,569,033 千円 (3,727,345 千円)	
財 政 指 標 等	標準財政規模 ※臨時財債発行可能額含む	98,940,401 千円	99,120,659 千円	99,641,016 千円
	経常収支比率	93.8 %	93.8 %	95.2 %
	実質赤字比率	—	—	—
	連結実質赤字比率	—	—	—
	実質公債費比率	(21~23) 12.4 %	(22~24) 12.7 %	(23~25) 13.0 %
	将来負担比率	166.8 %	155.6 %	147.7 %
	地方税徴収率	91.7 %	91.9 %	92.3 %
財 政 力 指 数	(21~23) 0.833	(22~24) 0.818	(23~25) 0.818	
ラ ス パ イ レ ス 指 数 (参 考 値)	99.7 (—)	107.4 (99.3)	106.3 (98.2)	

公共施設等の状況(26.3末現在) ※は26.5.1現在 ☆は26.4.1現在							
幼 稚 園	※ $\frac{18}{44}$ 箇所	病 院	$\frac{0}{25}$ 箇所	都市公園等数	414 箇所	介 護 老 人 保 健 施 設 定 員 数	☆ 12 箇所
小 学 校	※ $\frac{42}{43}$ 校			都市計画区域内 人口1人当たり	4.36 m ²		☆ 1,054 人
中 学 校	※ $\frac{20}{22}$ 校	診 療 所	$\frac{8}{774}$ 箇所	地域包括支援 センター	☆ 12 箇所	通所介護事業所	174 箇所
高 等 学 校	※ $\frac{5}{15}$ 校			公 民 館	6 箇所	特別養護老人 ホ ー ム 定 員 数	☆ 21 箇所 1,322 人
特 別 支 援 学 校	※ $\frac{1}{1}$ 校	体 育 館	7 箇所	養 護 老 人 ホ ー ム 定 員 数	☆ 1 箇所 100 人	道 路 舗 装 率 (25.4.1)	97.5 %
保 育 所	☆ $\frac{25}{81}$ 箇所			図 書 館	2 箇所	ケアハウス 定 員 数	☆ 5 箇所 75 人
認 定 こ だ も 園	☆ 9 箇所					生 活 排 水 処 理 率	100.0 %

2段の()は市町立の数

にしのみやし 西宮市		ホームページアドレス	http://www.nishi.or.jp				
		Eメールアドレス	vo_soudan@nishi.or.jp				
西宮市章	団体コード	282049	区分	17国調	22国調	26.1.1現在 住基台帳	
	所在地	662-8567(個) (にしのみやしらくたんじちょう) 西宮市六湛寺町10番3号	(増減率) 人口	(6.2 %) 465,337人	(3.7 %) 482,640人	(0.2 %) 482,506人	
			(増減率) 世帯数	(8.1 %) 192,466世帯	(5.3 %) 202,648世帯	(0.6 %) 214,419世帯	
市章の由来	TEL	(0798)35-3151	(22国調) 産業別 就業人口	第1次産業	632人 (0.3 %)		
「西」をてん書で真ん中に表示し、「宮」を片仮名の「ヤ」三つで組み合わせ、「西」を囲んで表したものの。	FAX	(0798)36-6399 (総務総括室総務課)		第2次産業	38,783人 (19.3 %)		
			第3次産業	161,758人 (80.4 %)			
			総数	216,076人 ※その他分類含む			
西宮市長	役職	氏名	就任年月日	面積(25.10.1)		(99.96 km ²)	
H26.5.16 就任 H30.5.15 満了 (1) 期目		まつなが ひろし 松永 博 (S33.3.27 生)	H26.6.18	人口密度(22国調)		4,857.0人/km ²	
	副市長	-	-	年少人口割合(22国調)		15.1 %	
		-	-	老年人口割合(22国調)		19.4 %	
		-	-	住基台帳のうち 外国人住民(26.1.1)		6,204人	
		-	-	昼夜間人口比率(22国調)		89.2 %	
	議長	いわした あきら 岩下 彰 (S21.9.1 生)	H26.6.13	議員 (任期 H27.6.10 まで)			
	副議長	たなか まさたけ 田中 正剛 (S50.7.26 生)	H26.6.13	条例定数	現員(うち女性)		
				42人	39人 (6人)		
				政党別等議員数			
				公明党議員団	8人		
				政新会	7人		
				市民クラブ改革	6人		
				蒼士会	5人		
				日本共産党西宮市会議員団	5人		
				むの会	4人		
				無所属	4人		
				選挙人名簿登録者数(26.9.2現在)			
				男	女	計	
				178,239人	205,053人	383,292人	
				職員数			
				区分	26.4.1現在	人口千人当たり	
				全職員	3,602人	7.5人	
				うち普通会計部門職員	3,039人	6.3人	
				うち一般行政部門職員	2,035人	4.2人	
				基本構想等の策定状況			
				区分	策定(議決)年月日	計画期間	
				基本構想	H20.12.18	H21~H30	
				基本計画	H20.12.18	H21~H30	
沿 革		T14. 4. 1 市制施行 S 8. 4. 1 編入 今津町 芝村 大社村 S16. 2.11 〃 甲東村 S17. 5. 5 〃 瓦木村 S26. 4. 1 〃 鳴尾村 塩瀬村 山口村 H20. 4. 1 中核市移行					
市の概要							
【主な産業・経済等】				【主な観光・文化・歴史】			
・文教住宅都市を反映した小売業・サービス業 ・灘の生一本で知られる清酒製造業 ・軟弱野菜を主力生産物とした農業				・夙川の桜など豊かな自然 ・阪神甲子園球場 ・十日えびすでにぎわう西宮神社			
【花】	さくら	【木】	くすのき	【鳥】	-		
【主な郷土出身者】				【マスコット】			
・五百旗頭 真(政治学者) ・堤 真一(俳優) ・田口 壮(元プロ野球選手)				西宮市観光キャラクター みやたん 			

区 分	平成23年度決算	平成24年度決算	平成25年度決算	
歳 入	171,242,142 千円 (7.0%)	161,221,914 千円 (△5.9%)	164,701,847 千円 (2.2%)	
一般財源等	117,828,503 千円 (5.7%)	109,911,715 千円 (△6.7%)	112,168,818 千円 (2.1%)	
うち地方税	81,812,132 千円 (△0.0%)	82,196,514 千円 (0.5%)	83,008,667 千円 (1.0%)	
うち地方交付税 ※臨時財政対策債含む	17,985,308 千円 (△3.6%)	15,616,658 千円 (△13.2%)	14,593,729 千円 (△6.6%)	
歳 出	167,268,025 千円 (7.2%)	156,925,344 千円 (△6.2%)	159,914,037 千円 (1.9%)	
義務的経費	95,236,353 千円 (△0.6%)	92,570,978 千円 (△2.8%)	92,348,235 千円 (△0.2%)	
うち人件費	33,276,538 千円 (△5.0%)	32,876,786 千円 (△1.2%)	32,582,336 千円 (△0.9%)	
うち公債費 (うち繰上償還額)	22,423,523 千円 (△5.5%) (0 千円)	20,011,459 千円 (△10.8%) (0 千円)	18,907,213 千円 (△5.5%) (0 千円)	
うち扶助費	39,536,292 千円 (6.7%)	39,682,733 千円 (0.4%)	40,858,686 千円 (3.0%)	
投資的経費	21,981,165 千円 (84.0%)	14,946,824 千円 (△32.0%)	14,201,334 千円 (△5.0%)	
実 質 収 支	3,579,547千円	3,828,407千円	4,480,753千円	
地方債現在高 (うち臨時財政対策債)	167,302,426 千円 (△2.1%) (46,700,482 千円)	162,430,625 千円 (△2.9%) (50,986,404 千円)	156,427,168 千円 (△3.7%) (54,986,850 千円)	
基金現在高 (うち財政調整基金)	19,460,574 千円 (12,699,075 千円)	21,440,217 千円 (14,744,003 千円)	24,857,106 千円 (17,994,549 千円)	
財政指標等	標準財政規模 ※臨時財債発行可能額含む	97,239,434 千円	96,143,576 千円	96,821,272 千円
	経常収支比率	95.3 %	95.1 %	94.4 %
	実質赤字比率	—	—	—
	連結実質赤字比率	—	—	—
	実質公債費比率	(21~23) 9.8 %	(22~24) 8.5 %	(23~25) 7.1 %
	将来負担比率	65.4 %	54.8 %	43.0 %
	地方税徴収率	94.5 %	95.1 %	95.1 %
財政力指数	(21~23) 0.871	(22~24) 0.861	(23~25) 0.870	
ラスパイレス指数 (参考値)	103.8 (—)	112.4 (103.9)	111.5 (103.0)	

公共施設等の状況(26.3末現在) ※は26.5.1現在 ☆は26.4.1現在							
幼稚園	※ $\frac{(21)}{61}$ 箇所	病 院	$\frac{(1)}{24}$ 箇所	都市公園等数	473 箇所	介護老人 保健施設 定員数	☆ 10 箇所
小学校	※ $\frac{(40)}{42}$ 校		都市計画区域内 人口1人当たり	9.10 m ²	976 人		
中学校	※ $\frac{(20)}{28}$ 校	診 療 所	$\frac{(7)}{792}$ 箇所	地域包括支援 センター	☆ 14 箇所	通所介護事業所	122 箇所
高等学校	※ $\frac{(2)}{17}$ 校		公民館	24 箇所	特別養護老人 ホーム 定員数		☆ 17 箇所 1,555 人
特別支援学校	※ $\frac{(1)}{3}$ 校	体 育 館	10 箇所	養 護 老 人 ホ ー ム 定員数	☆ 1 箇所 100 人	道路舗装率 (25.4.1)	96.8 %
保育所	☆ $\frac{(23)}{59}$ 箇所						図 書 館
認定こども園	☆ 2 箇所	生活排水処理率	99.9 %				

2段の()は市町立の数

自然とみどりの中で絆を育み、“新しい暮らし文化”を創造・発信するまち

区 分		平成23年度決算	平成24年度決算	平成25年度決算
歳 入		37,118,467 千円 (△11.7%)	37,315,218 千円 (0.5%)	46,372,503 千円 (24.3%)
一 般 財 源 等		29,633,243 千円 (△8.8%)	29,872,955 千円 (0.8%)	36,333,243 千円 (21.6%)
	う ち 地 方 税	20,686,719 千円 (△0.8%)	20,830,104 千円 (0.7%)	21,419,257 千円 (2.8%)
	う ち 地 方 交 付 税 ※臨時財政対策債含む	4,911,513 千円 (△5.3%)	4,701,978 千円 (△4.3%)	4,465,010 千円 (△5.0%)
歳 出		35,526,420 千円 (△14.3%)	36,676,011 千円 (3.2%)	45,459,674 千円 (23.9%)
	義 務 的 経 費	20,975,761 千円 (△13.1%)	20,777,611 千円 (△0.9%)	22,563,868 千円 (8.6%)
	う ち 人 件 費	7,912,962 千円 (0.5%)	7,699,303 千円 (△2.7%)	7,578,798 千円 (△1.6%)
	う ち 公 債 費 (うち繰上償還額)	7,640,924 千円 (△31.7%) (22,391 千円)	7,835,063 千円 (2.5%) (595 千円)	9,577,338 千円 (22.2%) (2,000,505千円)
	う ち 扶 助 費	5,421,875 千円 (6.8%)	5,243,245 千円 (△3.3%)	5,407,732 千円 (3.1%)
	投 資 的 経 費	2,187,675 千円 (△55.1%)	2,247,046 千円 (2.7%)	10,127,668 千円 (350.7%)
実 質 収 支		1,552,807 千円	300,486 千円	522,306 千円
地 方 債 現 在 高 (うち臨時財政対策債)		70,169,800 千円 (△5.8%) (11,061,372 千円)	65,544,548 千円 (△6.6%) (12,085,305 千円)	60,278,640 千円 (△8.0%) (12,857,892 千円)
基 金 現 在 高 (うち財政調整基金)		17,881,930 千円 (6,951,967 千円)	18,242,313 千円 (7,735,038 千円)	14,172,097 千円 (7,047,866 千円)
	標 準 財 政 規 模 ※臨財債発行可能額含む	23,567,788 千円	23,129,535 千円	23,380,173 千円
財 政 指 標 等	経 常 収 支 比 率	98.7 %	102.1 %	98.3 %
	実 質 赤 字 比 率	—	—	—
	連 結 実 質 赤 字 比 率	—	—	—
	実 質 公 債 費 比 率	(21~23) 13.0 %	(22~24) 13.3 %	(23~25) 13.0 %
	将 来 負 担 比 率	148.3 %	129.1 %	117.4 %
	地 方 税 徴 収 率	93.1 %	93.7 %	94.5 %
財 政 力 指 数	(21~23) 0.910	(22~24) 0.897	(23~25) 0.904	
ラ ス パ イ レ ス 指 数 (参 考 値)	103.9 (—)	113.7 (105.1)	114.0 (105.3)	

公共施設等の状況(26.3末現在) ※は26.5.1現在 ☆は26.4.1現在

幼 稚 園	※ $\frac{(9)}{13}$ 箇所	病 院	$\frac{(1)}{3}$ 箇所	都市公園等数	143 箇所	介 護 老 人 保 健 施 設 定 員 数	☆ 4 箇所
小 学 校	※ $\frac{(8)}{8}$ 校		都市計画区域内人口1人当たり	7.17 m ²	☆ 275 人		
中 学 校	※ $\frac{(3)}{5}$ 校	診 療 所	$\frac{(3)}{209}$ 箇所	地域包括支援センター	☆ 4 箇所	通所介護事業所	19 箇所
高 等 学 校	※ $\frac{(0)}{4}$ 校		公 民 館	1 箇所	特別養護老人ホーム定員数	☆ 6 箇所	道 路 改 良 率 (25.4.1)
特 別 支 援 学 校	※ $\frac{(0)}{1}$ 校	体 育 館	1 箇所	養 護 老 人 ホ ー ム 定 員 数	☆ 348 人	道 路 舗 装 率 (25.4.1)	99.8 %
保 育 所	☆ $\frac{(6)}{15}$ 箇所					上水道等普及率(25.3.31)	100.00 %
認 定 こ ど も 園	☆ 0 箇所	図 書 館	1 箇所	ケアハウス定員数	☆ 2 箇所	生 活 排 水 処 理 率	100.0 %

2段の()は市町立の数

【地域の将来像（地域ビジョン）】

○市民主体の幅広い社会経済活動が展開する阪神市民文化社会の創造をめざして

【めざす都市像（地域像）】

- 多様で個性的なライフスタイルを育むことができる社会をつくる
- 自律と協働による温かいコミュニティをつくる
- 自然と豊かに調和した安全・快適な都市環境を創造する
- 豊かさにとぎわいを創出する新たな阪神経済を展開する

【宝塚総合庁舎】

〒665-8567（個）

所在地

宝塚市旭町2-4-15

TEL

(0797) 83-3101

(庁舎まで)

【電車・バスを利用の場合】

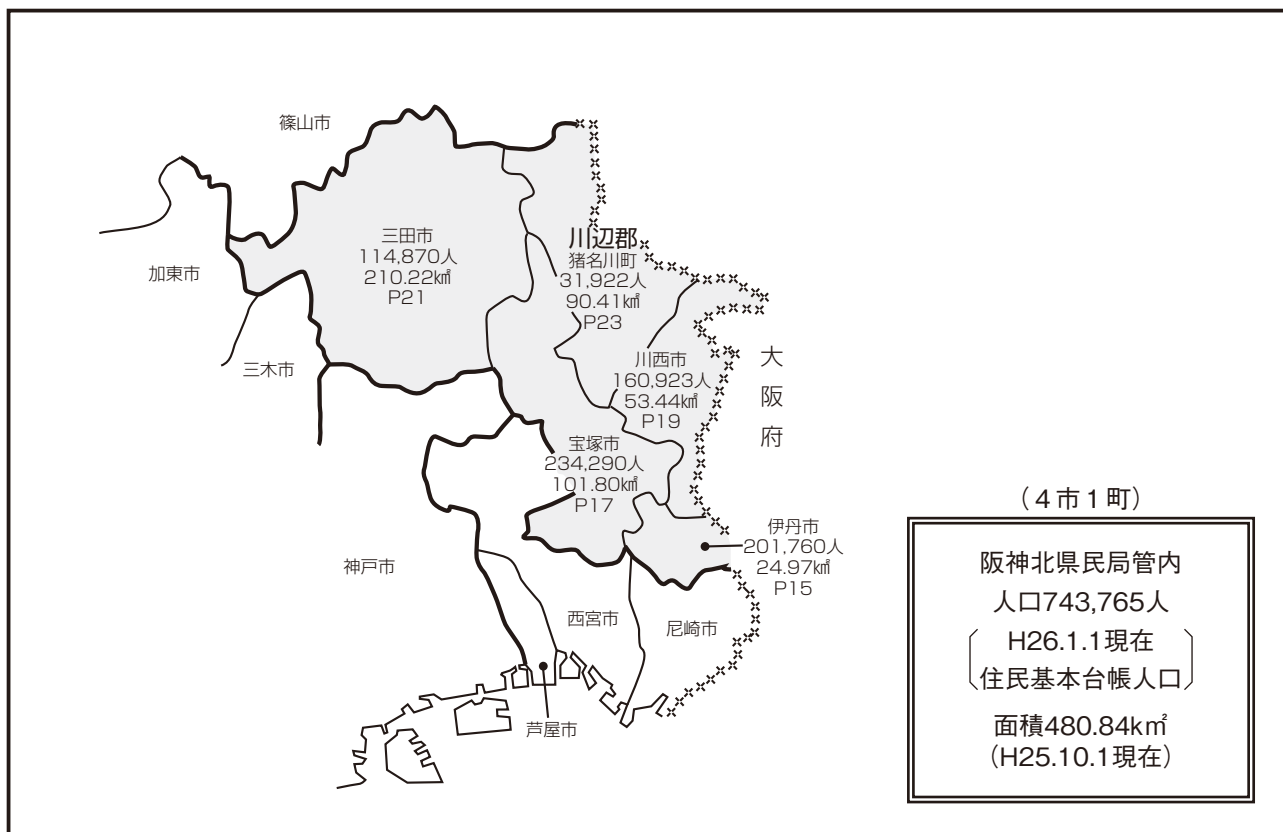
JR・阪急宝塚駅から阪神バスに乗り、
「宝塚警察署前」で下車してすぐ

【徒歩の場合】

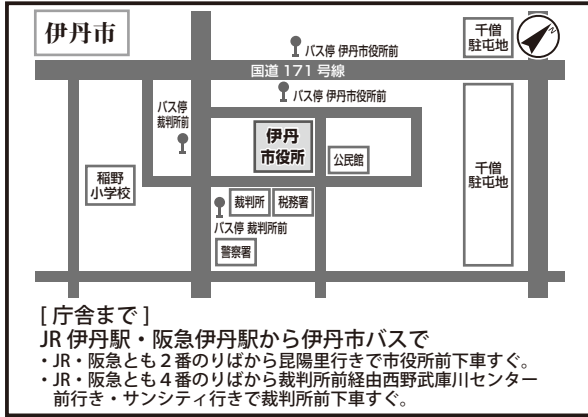
阪急清荒神駅から徒歩10分



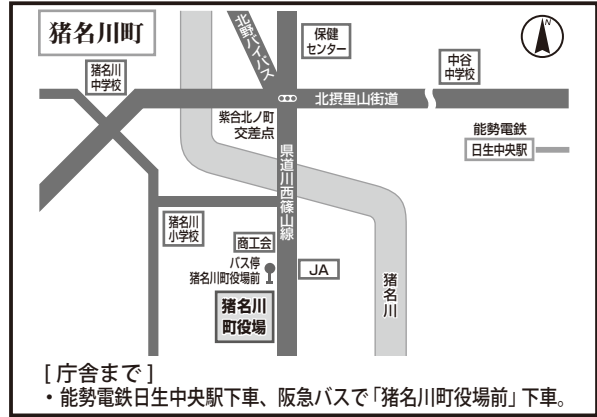
【阪神北県民局管内図】



【市町庁舎付近案内図一覧(阪神北県民局管内)】



〒664-8503(個) 伊丹市千僧1丁目1番地
TEL (072)783-1234



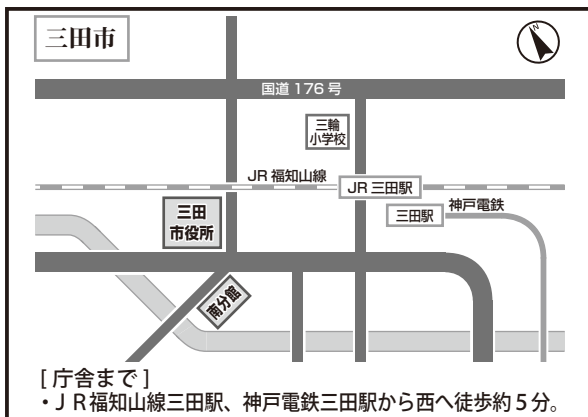
〒666-0292(個) 川辺郡猪名川町上野字北畑11の1
TEL (072)766-0001






〒665-8665(個) 宝塚市東洋町1番1号
TEL (079)71-1141



〒666-8501(個) 川西市中央町12番1号
TEL (072)740-1111




〒669-1595(個) 三田市三輪2丁目1番1号
TEL (079)563-1111

いたみし 伊丹市		ホームページアドレス	http://www.city.itami.lg.jp/				
		Eメールアドレス	seisaku@city.itami.lg.jp				
伊丹市章	団体コード	282073	区分	17国調	22国調	26.1.1現在 住基台帳	
	所在地	664-8503(個) (いたみしせんぞ) 伊丹市千僧1丁目1番地	(増減率) 人口	(0.0 %) 192,250人	(2.0 %) 196,127人	(0.1 %) 201,760人	
		(増減率) 世帯数	(3.0 %) 72,983世帯	(5.9 %) 77,263世帯	(0.8 %) 86,032世帯		
市章の由来	TEL	(072)783-1234	(22国調) 産業別 就業人口	第1次産業	612人 (0.7 %)		
伊丹にゆかりの深い近衛家の合印紋。	FAX	(072)784-8151 (総務部総務室総務課)		第2次産業	23,327人 (27.8 %)		
			第3次産業	59,842人 (71.4 %)			
			総数	89,210人 ※その他分類含む			
伊丹市長 H25.4.24 就任 H29.4.23 満了 (3) 期目	役職	氏名	就任年月日	面積(25.10.1)		24.97 km ²	
		市長	ゆきざわ むつお 行澤 睦雄 (S29.8.21 生)	H25.7.11	人口密度(22国調)		7,854.5人/km ²
副市長		—	—	年少人口割合(22国調)		15.1 %	
副市長		—	—	老年人口割合(22国調)		20.0 %	
ふじわら やすゆき 藤原 保幸 (S29.6.28 生)	議長	やまうち ひろし 山内 寛 (S25.5.24 生)	H25.5.16	住基台帳のうち 外国人住民(26.1.1)		3,101人	
	副議長	かわかみ はちろう 川上 八郎 (S24.9.29 生)	H25.5.16	昼夜間人口比率(22国調)		91.0 %	
沿革				議員 (任期 H27.4.30 まで)		条例定数	
S 15.11.10 合体 伊丹町 稲野村 (市制施行)				28人		現員(うち女性)	
S 22. 3. 1 編入 神津村				27人 (4人)		政党別等議員数	
S 30. 4. 1 〃 宝塚市一部(旧長尾村一部)				フォーラム伊丹		8人	
				公明党		6人	
				新政会		5人	
				日本共産党伊丹市議会議員団		3人	
				蒼翠会		2人	
				会派に属さない議員		3人	
				選挙人名簿登録者数(26.9.2現在)			
				男	女	計	
				77,424人	82,328人	159,752人	
				職員数			
				区分	26.4.1現在	人口千人当たり	
				全職員	1,912人	9.5人	
				うち普通会計部門職員	1,162人	5.8人	
				うち一般行政部門職員	747人	3.7人	
				基本構想等の策定状況			
				区分	策定(議決)年月日	計画期間	
				基本構想	H22.9.24	H23~H32	
				基本計画	H23.2	H23~H32	
市の概要		【主な産業・経済等】		【主な観光・文化・歴史】			
		<ul style="list-style-type: none"> ・比較的広範囲のモノづくり系企業が立地。 ・世界でトップクラスのシェアを占める事業所が数社あるなど、高いシェア製品を持つ事業所も数十社が立地。 ・軟弱野菜をはじめ、水稻、花き・花木・植木・苗などの農産物を生産。 		<ul style="list-style-type: none"> ・荒牧バラ公園 ・伊丹スカイパーク ・みやのまえ文化の郷 ・清酒発祥の地 ・有岡城跡 			
【花】	ツツジ	【木】	クスノキ	【鳥】	カモ		
【主な郷土出身者】		【マスコット】					
<ul style="list-style-type: none"> ・(故)上島 鬼貴(江戸時代俳人) ・有村 架純(女優) ・上村 愛子(元女子モーグル日本代表) ・田中 将大(プロ野球選手) 		ヒコまる(上) たみまる(下)					

みんなの夢 まちの魅力 ともにつくる 伊丹




区 分	平成23年度決算	平成24年度決算	平成25年度決算	
歳 入	64,058,862 千円 (△2.3%)	65,267,992 千円 (1.9%)	65,957,008 千円 (1.1%)	
一 般 財 源 等	44,170,409 千円 (△4.1%)	43,476,232 千円 (△1.6%)	46,119,482 千円 (6.1%)	
うち 地 方 税	29,282,274 千円 (△8.5%)	29,699,147 千円 (1.4%)	29,978,020 千円 (0.9%)	
うち 地 方 交 付 税 ※臨時財政対策債含む	6,916,725 千円 (△21.9%)	9,020,495 千円 (30.4%)	8,822,591 千円 (△2.2%)	
歳 出	63,617,501 千円 (△1.1%)	64,646,774 千円 (1.6%)	64,260,663 千円 (△0.6%)	
義 務 的 経 費	35,592,358 千円 (2.8%)	37,349,642 千円 (4.9%)	36,238,573 千円 (△3.0%)	
うち 人 件 費	12,688,561 千円 (△1.6%)	12,177,294 千円 (△4.0%)	11,472,781 千円 (△5.8%)	
うち 公 債 費 (うち繰上償還額)	6,779,508 千円 (3.8%) (13,838 千円)	8,428,270 千円 (24.3%) (0 千円)	7,678,040 千円 (△8.9%) (140,500 千円)	
うち 扶 助 費	16,124,289 千円 (6.1%)	16,744,078 千円 (3.8%)	17,087,752 千円 (2.1%)	
投 資 的 経 費	5,007,955 千円 (△6.3%)	3,068,521 千円 (△38.7%)	5,093,775 千円 (66.0%)	
実 質 収 支	316,608 千円	459,454 千円	729,589 千円	
地 方 債 現 在 高 (うち臨時財政対策債)	65,077,156 千円 (△1.4%) (19,785,753 千円)	66,342,109 千円 (1.9%) (21,632,550 千円)	65,460,803 千円 (△1.3%) (24,310,003 千円)	
基 金 現 在 高 (うち財政調整基金)	8,527,038 千円 (5,991,827 千円)	8,392,184 千円 (5,789,228 千円)	9,993,690 千円 (6,240,924 千円)	
財 政 指 標 等	標準財政規模 ※臨時債発行可能額含む	38,385,781 千円	37,809,001 千円	38,457,880 千円
	経常収支比率	99.8 %	96.9 %	95.1 %
	実質赤字比率	—	—	—
	連結実質赤字比率	—	—	—
	実質公債費比率	(21~23) 7.5 %	(22~24) 8.3 %	(23~25) 8.1 %
	将来負担比率	60.7 %	41.7 %	26.8 %
	地方税徴収率	94.8 %	95.7 %	96.6 %
財 政 力 指 数	(21~23) 0.862	(22~24) 0.840	(23~25) 0.843	
ラ ス パ イ レ ス 指 数 (参 考 値)	101.8 (—)	111.2 (102.8)	112.3 (103.8)	

公共施設等の状況(26.3末現在) ※は26.5.1現在 ☆は26.4.1現在							
幼 稚 園	※ $\frac{(17)}{26}$ 箇所	病 院	$\frac{(1)}{9}$ 箇所	都市公園等数	125 箇所	介 護 老 人 保 健 施 設 定 員 数	☆ 4 箇所
小 学 校	※ $\frac{(17)}{17}$ 校		都市計画区域内 人口1人当たり	5.90 m ²	☆ 398 人		
中 学 校	※ $\frac{(8)}{8}$ 校	診 療 所	$\frac{(2)}{283}$ 箇所	地域包括支援 セ ン タ ー	☆ 1 箇所	通所介護事業所	50 箇所
高 等 学 校	※ $\frac{(2)}{6}$ 校		公 民 館	1 箇所	特別養護老人 ホ ー ム 定 員 数	☆ 9 箇所	道 路 改 良 率 (25.4.1)
特 別 支 援 学 校	※ $\frac{(1)}{3}$ 校	体 育 館	4 箇所	養 護 老 人 ホ ー ム 定 員 数	☆ 469 人	道 路 舗 装 率 (25.4.1)	99.2 %
保 育 所	☆ $\frac{(8)}{25}$ 箇所				☆ 1 箇所	☆ 50 人	上水道等普及率 (25.3.31)
認 定 こ ど も 園	☆ $\frac{(1)}{4}$ 箇所	図 書 館	5 箇所	ケアハウス 定 員 数	☆ 2 箇所	生 活 排 水 処 理 率	100.0 %
2段の()は市町立の数							

たからづかし 宝塚市		ホームページアドレス	http://www.city.takarazuka.hyogo.jp					
		Eメールアドレス	m-takarazuka0001@city.takarazuka.lg.jp					
宝塚市章	団体コード	282146	区分	17国調	22国調	26.1.1現在 住基台帳		
	所在地	665-8665(個) (たからづかしとうようちょう) 宝塚市東洋町1番1号	(増減率) 人口	(3.2 %) 219,862人	(2.7 %) 225,700人	(0.0 %) 234,290人		
			(増減率) 世帯数	(7.5 %) 85,098世帯	(7.8 %) 91,737世帯	(0.5 %) 100,558世帯		
市章の由来	TEL	(0797)71-1141	(22国調) 産業別 就業人口	第1次産業	824人 (0.9%)			
「タカラ」の3文字を図案化したもの。	FAX	(0797)72-1419 (総務部行政管理室総務課)		第2次産業	17,703人 (18.6%)			
				第3次産業	69,947人 (73.4%)			
				総数	95,314人 ※その他分類含む			
宝塚市長	役職	氏名	就任年月日	面積(25.10.1)		(101.80 km ²)		
H25.4.19 就任 H29.4.18 満了 (2) 期目		やました みのる 山下 稔 (S22.10.12 生)	H19.7.1	人口密度(22国調)		2,213.6人/km ²		
	副市長	—	—	年少人口割合(22国調)		14.3%		
		—	—	老年人口割合(22国調)		22.4%		
		—	—	住基台帳のうち 外国人住民(26.1.1)		2,988人		
		—	—	昼夜間人口比率(22国調)		80.5%		
	議長	きたやま てるあき 北山 照昭 (S24.6.10 生)	H25.5.14	議員 (任期 H27.4.29 まで)				
	副議長	さかした けんじ 坂下 賢治 (S15.5.4 生)	H25.5.14	条例定数		現員(うち女性)		
なかがわ ともこ 中川 智子 (S22.9.28 生)				26人		26人 (8人)		
沿革				政党別等議員数				
S29. 4. 1 合体 宝塚町 良元村 (市制施行)				公明党				4人
S30. 3.10 編入 長尾村				日本共産党				4人
S30. 3.14 〃 西谷村				自由民主党				3人
H15. 4. 1 特例市移行				民主党				2人
				みんなの党				1人
				社会民主党				1人
				無所属				11人
				選挙人名簿登録者数(26.9.2現在)				
				男		女		計
				85,965人		101,447人		187,412人
				職員数				
				区分		26.4.1現在		人口千人当たり
				全職員		1,991人		8.5人
				うち普通会計部門職員		1,314人		5.6人
				うち一般行政部門職員		827人		3.5人
市の概要				基本構想等の策定状況				
【主な産業・経済等】		【主な観光・文化・歴史】		区分		策定(議決)年月日		計画期間
・住宅地・観光地としての顔を併せ持ち、小売業や飲食・医療等のサービス業が盛ん。 ・花き植木産業は、約1,000年の歴史があり、かつては「日本三大植木産地」の一つとされ、主要な地場産業である。市北部地域は、農業が盛んであり、豊かな自然や田園風景が残っている。		日本三大植木産地としての伝統と技術を継承している山本地域の植木産業。宝塚大劇場や宝塚音楽学校。宝塚温泉・武田尾温泉、中山寺・清荒神など神社仏閣、ゴルフ場、宝塚(阪神)競馬場、手塚治虫記念館。		基本構想		H22.12.17		H23~H32
【花】 スミレ 【木】 サザンカ・ヤマボウシ 【鳥】 ウグイス・セグロセキレイ				基本計画		H22.12.17		H23~H27
【主な郷土出身者】		【マスコット】						
・寺内 健(水泳飛び込み競技) ・笑福亭 呂鶴(落語家) ・村田 由里香(新体操)		宝塚市観光大使 リボンの騎士 「サファイア」 						

区 分	平成23年度決算	平成24年度決算	平成25年度決算	
歳 入	68,794,910 千円 (△4.2%)	70,848,723 千円 (3.0%)	73,523,823 千円 (3.8%)	
一 般 財 源 等	49,039,418 千円 (△1.3%)	49,007,723 千円 (△0.1%)	53,441,353 千円 (9.0%)	
うち 地 方 税	34,508,983 千円 (△1.0%)	34,357,152 千円 (△0.4%)	35,036,355 千円 (2.0%)	
うち 地 方 交 付 税 ※臨時財政対策債含む	8,174,962 千円 (△5.4%)	8,976,219 千円 (9.8%)	8,616,289 千円 (△4.0%)	
歳 出	67,794,648 千円 (△3.6%)	69,235,973 千円 (2.1%)	72,128,410 千円 (4.2%)	
義 務 的 経 費	40,372,893 千円 (3.7%)	39,526,499 千円 (△2.1%)	42,368,450 千円 (7.2%)	
うち 人 件 費	14,829,623 千円 (2.1%)	14,533,517 千円 (△2.0%)	14,208,727 千円 (△2.2%)	
うち 公 債 費 (うち繰上償還額)	9,192,585 千円 (0.9%) (0 千円)	8,409,794 千円 (△8.5%) (3,416 千円)	11,088,555 千円 (31.9%) (162,390 千円)	
うち 扶 助 費	16,350,685 千円 (6.9%)	16,583,188 千円 (1.4%)	17,071,168 千円 (2.9%)	
投 資 的 経 費	5,056,700 千円 (△46.3%)	7,254,794 千円 (43.5%)	5,821,566 千円 (△19.8%)	
実 質 収 支	605,273 千円	947,395 千円	824,918 千円	
地 方 債 現 在 高 (うち臨時財政対策債)	77,275,193 千円 (△3.1%) (22,837,061 千円)	77,956,992 千円 (0.9%) (25,664,879 千円)	75,783,032 千円 (△2.8%) (28,518,231 千円)	
基 金 現 在 高 (うち財政調整基金)	11,213,098 千円 (4,758,123 千円)	11,480,789 千円 (5,066,734 千円)	12,031,411 千円 (5,493,842 千円)	
財 政 指 標 等	標準財政規模 ※臨時債発行可能額含む	42,070,289 千円	42,235,730 千円	42,708,278 千円
経常収支比率	97.8 %	96.9 %	96.4 %	
実質赤字比率	—	—	—	
連結実質赤字比率	—	—	—	
実質公債費比率	(21~23) 9.1 %	(22~24) 8.6 %	(23~25) 7.8 %	
将来負担比率	64.6 %	64.2 %	49.5 %	
地方税徴収率	91.6 %	91.6 %	92.1 %	
財 政 力 指 数	(21~23) 0.874	(22~24) 0.853	(23~25) 0.855	
ラ ス パ イ レ ス 指 数 (参 考 値)	100.6 (—)	109.5 (101.2)	110.0 (101.6)	

公共施設等の状況(26.3末現在) ※は26.5.1現在 ☆は26.4.1現在							
幼 稚 園	※ $\frac{(12)}{26}$ 箇所	病 院	$\frac{(1)}{6}$ 箇所	都市公園等数	310 箇所	介 護 老 人 保 健 施 設 定員数	☆ 4 箇所
小 学 校	※ $\frac{(24)}{27}$ 校		都市計画区域内 人口1人当たり	3.84 m ²	☆ 424 人		
中 学 校	※ $\frac{(12)}{14}$ 校	診 療 所	$\frac{(1)}{329}$ 箇所	地域包括支援 センター	☆ 7 箇所	通所介護事業所	70 箇所
高 等 学 校	※ $\frac{(0)}{7}$ 校		公 民 館	3 箇所	特別養護老人 ホ ー ム 定員数	☆ 10 箇所	道 路 改 良 率 (25.4.1)
特 別 支 援 学 校	※ $\frac{(1)}{1}$ 校	体 育 館	2 箇所	養 護 老 人 ホ ー ム 定員数	☆ 858 人	道 路 舗 装 率 (25.4.1)	74.3 %
保 育 所	☆ $\frac{(8)}{27}$ 箇所				☆ 1 箇所	☆ 50 人	上水道等普及率 (25.3.31)
認 定 こ だ も 園	☆ $\frac{(1)}{3}$ 箇所	図 書 館	2 箇所	ケアハウス 定員数	☆ 4 箇所	生活排水処理率	99.8 %
2段の()は市町立の数							

かわにしし 川西市		ホームページアドレス	http://www.city.kawanishi.hyogo.jp				
		Eメールアドレス	kawa0003@city.kawanishi.lg.jp				
川西市章	団体コード	282171	区分	17国調	22国調	26.1.1現在 住基台帳	
	所在地	666-8501(個) (かわにしちゅうおうちょう) 川西市中央町12番1号	(増減率) 人口	(2.5 %) 157,668人	(△0.8 %) 156,423人	(△0.1 %) 160,923人	
			(増減率) 世帯数	(7.3 %) 58,777世帯	(3.1 %) 60,584世帯	(0.9 %) 68,197世帯	
市章の由来	TEL	(072)740-1111	(22国調) 産業別 就業人口	第1次産業	548人	(0.9 %)	
「川西」を図案化したもの。	FAX	(072)740-1315 (総務部総務室総務課)		第2次産業	13,370人	(21.8 %)	
				第3次産業	47,517人	(77.3 %)	
				総数	63,827人	※その他分類含む	
川西市長 H26.10.28 就任 H30.10.27 満了 (3) 期目	役職	氏名	就任年月日	面積(25.10.1)		53.44 km ²	
	副市長	すがはら やすお 菅原 康雄 (S30.8.30 生)	H26.12.26	人口密度(22国調)		2,927.1人/km ²	
		ほんじょう しげひろ 本庄 重弘 (S32.3.2 生)	H26.12.26	年少人口割合(22国調)		13.9 %	
	議長	こやま としあき 小山 敏明 (S27.6.10 生)	H26.11.11	老年人口割合(22国調)		25.8 %	
		ひらおか ゆずる 平岡 譲 (S40.3.4 生)	H26.11.11	住基台帳のうち 外国人住民(26.1.1)		1,226人	
副議長	副議長	ひらおか ゆずる 平岡 譲 (S40.3.4 生)	H26.11.11	昼夜間人口比率(22国調)		79.9 %	
おおしお たみお 大塩 民生 (S21.4.10 生)	副議長	ひらおか ゆずる 平岡 譲 (S40.3.4 生)	H26.11.11	議員 (任期 H30.10.27 まで)			
沿革			条例定数		26人	現員(うち女性) 26人(7人)	
S29.8.1 合体 川西町 多田村 東谷村 (市制施行)			政党別等議員数				
			公明党		5人		
			日本共産党		3人		
			自由民主党		3人		
			民主党		2人		
			社会民主党		1人		
			日本維新の会		1人		
			無所属		11人		
			選挙人名簿登録者数(26.9.2現在)				
			男	女	計		
			61,213人	69,520人	130,733人		
			職員数				
			区分	26.4.1現在	人口千人当たり		
			全職員	1,227人	7.6人		
			うち普通会計部門職員	877人	5.4人		
			うち一般行政部門職員	596人	3.7人		
			基本構想等の策定状況				
			区分	策定(議決)年月日	計画期間		
			基本構想	H24.12.21	H25~H34		
			基本計画	H24.12.21	H25~H29		
市の概要							
【主な産業・経済等】		【主な観光・文化・歴史】					
・商業は、小売業や生活関連サービス業などが中心。 ・農業は、いちじく、桃、栗、切り枝など特色ある農産物を生産。		・多田神社(源氏発祥の地) ・加茂遺跡(H12.7に国史跡に指定) ・黒川地区の里山(一庫炭生産地、にほんの里100選)					
【花】	りんどう	【木】	さくら	【鳥】	-		
【主な郷土出身者】		【マスコット】					
・(故)源 満仲(清和源氏の始祖) ・古田 敦也(元プロ野球選手) ・植村 花菜(シンガーソングライター)							

であい ふれあい ささえあい 輝きつなぐまち

区 分	平成23年度決算	平成24年度決算	平成25年度決算	
歳 入	49,486,037 千円 (5.7%)	53,971,350 千円 (9.1%)	52,857,625 千円 (△2.1%)	
一 般 財 源 等	34,255,262 千円 (5.2%)	33,674,429 千円 (△1.7%)	35,357,196 千円 (5.0%)	
うち 地 方 税	19,795,565 千円 (△1.3%)	19,518,366 千円 (△1.4%)	19,693,145 千円 (0.9%)	
うち 地 方 交 付 税 ※臨時財政対策債含む	8,709,746 千円 (1.3%)	9,261,823 千円 (6.3%)	9,384,486 千円 (1.3%)	
歳 出	49,084,816 千円 (6.2%)	53,319,489 千円 (8.6%)	52,269,665 千円 (△2.0%)	
義 務 的 経 費	27,541,152 千円 (9.1%)	27,380,135 千円 (△0.6%)	27,341,128 千円 (△0.1%)	
うち 人 件 費	10,320,172 千円 (△1.6%)	9,955,780 千円 (△3.5%)	9,649,258 千円 (△3.1%)	
うち 公 債 費 (うち繰上償還額)	7,245,376 千円 (26.4%) (11,490 千円)	7,218,454 千円 (△0.4%) (12 千円)	7,185,452 千円 (△0.5%) (0 千円)	
うち 扶 助 費	9,975,604 千円 (10.4%)	10,205,901 千円 (2.3%)	10,506,418 千円 (2.9%)	
投 資 的 経 費	2,860,414 千円 (△14.4%)	4,386,793 千円 (53.4%)	5,544,396 千円 (26.4%)	
実 質 収 支	373,432 千円	510,373 千円	414,320 千円	
地 方 債 現 在 高 (うち臨時財政対策債)	51,585,334 千円 (△4.5%) (17,374,063 千円)	51,113,197 千円 (△0.9%) (19,544,095 千円)	51,486,379 千円 (0.7%) (21,783,875 千円)	
基 金 現 在 高 (うち財政調整基金)	3,642,083 千円 (909,895 千円)	5,465,613 千円 (834,271 千円)	3,537,330 千円 (835,743 千円)	
財 政 指 標 等	標準財政規模 ※臨時債発行可能額含む	28,699,210 千円	28,865,801 千円	29,086,066 千円
	経常収支比率	97.4 %	97.5 %	96.5 %
	実質赤字比率	—	—	—
	連結実質赤字比率	—	—	—
	実質公債費比率	(21~23) 11.4 %	(22~24) 11.7 %	(23~25) 12.3 %
	将来負担比率	160.9 %	152.6 %	147.3 %
	地方税徴収率	90.3 %	90.2 %	90.6 %
財 政 力 指 数	(21~23) 0.777	(22~24) 0.749	(23~25) 0.740	
ラ ス パ イ レ ス 指 数 (参 考 値)	102.4 (—)	110.5 (102.1)	110.2 (101.8)	

公共施設等の状況(26.3末現在) ※は26.5.1現在 ☆は26.4.1現在							
幼 稚 園	※ $\frac{(9)}{17}$ 箇所	病 院	$\frac{(1)}{8}$ 箇所	都市公園等数	263 箇所	介 護 老 人 保 健 施 設 定 員 数	☆ 2 箇所
小 学 校	※ $\frac{(17)}{17}$ 校		都市計画区域内人口1人当たり	7.53 m ²	☆ 230 人		
中 学 校	※ $\frac{(7)}{7}$ 校	診 療 所	$\frac{(4)}{185}$ 箇所	地域包括支援センター	☆ 7 箇所	通所介護事業所	57 箇所
高 等 学 校	※ $\frac{(0)}{4}$ 校		公 民 館	10 箇所	特別養護老人ホーム定員数	☆ 8 箇所	道路改良率(25.4.1)
特 別 支 援 学 校	※ $\frac{(1)}{1}$ 校	体 育 館	2 箇所	養 護 老 人 保 健 施 設 定 員 数	☆ 1 箇所	道路舗装率(25.4.1)	98.5 %
保 育 所	☆ $\frac{(8)}{19}$ 箇所					☆ 50 人	上水道等普及率(25.3.31)
認 定 こ ど も 園	☆ 4 箇所	図 書 館	1 箇所	ケアハウス定員数	☆ 4 箇所	生活排水処理率	99.6 %
2段の()は市町立の数							




阪神北

さんだし 三田市		ホームページアドレス	http://www.city.sanda.lg.jp/				
		Eメールアドレス	kikaku_u@city.sanda.lg.jp				
三田市章	団体コード	282197	区分	17国調	22国調	26.1.1現在 住基台帳	
	所在地	669-1595(個) (さんだしみわ)	(増減率) 人口	(1.6 %) 113,572人	(0.6 %) 114,216人	(△0.1 %) 114,870人	
		三田市三輪2丁目1番1号	(増減率) 世帯数	(7.8 %) 37,052世帯	(8.1 %) 40,068世帯	(1.5 %) 44,368世帯	
市章の由来	TEL	(079)563-1111	(22国調) 産業別 就業人口	第1次産業	1,132人	(2.3 %)	
三田市の「サ」の字を図案化したもの。	FAX	(079)559-1254 (総務部総務課)		第2次産業	12,620人	(25.2 %)	
				第3次産業	36,402人	(72.6 %)	
				総数	53,700人	※その他分類含む	
三田市長 H23.8.8 H27.8.7 (2)	就任 満了 期目	役職	氏名	就任年月日	面積(25.10.1)	210.22 km ²	
	副市長		よしおか まさたけ 吉岡 正剛 (S22.6.30 生)	H19.9.12	人口密度(22国調)	543.3人/km ²	
			—	—	年少人口割合(22国調)	14.1 %	
			—	—	老年人口割合(22国調)	16.9 %	
			—	—	住基台帳のうち 外国人住民(26.1.1)	982人	
議 長	副議長		まえなか としひろ 前中 敏弘 (S29.9.30 生)	H26.10.23	昼夜間人口比率(22国調)	90.3 %	
			たなか かずよし 田中 一良 (S27.4.18 生)	H26.10.23	議 員 (任期 H28.10.22 まで)		
					条例定数	現 員 (うち女性)	
沿 革			政 党 別 等 議 員 数				
S31. 3.31 合体 藍村 本庄村 (相野町設置)			自由民主党	5人			
S31. 9.30 〃 三田町 三輪町 広野村 小野村 高平村 (三田町設置)			公明党	3人			
S32. 7.18 編入 相野町			日本共産党	3人			
S33. 7. 1 市制施行			民主党	2人			
			維新の党	1人			
			無所属	8人			
			選挙人名簿登録者数(26.9.2現在)				
			男	女	計		
			44,134人	47,714人	91,848人		
			職 員 数				
			区分	26.4.1現在	人口千人当たり		
			全 職 員	1,146人	10.0人		
			うち普通会計部門職員	668人	5.8人		
			うち一般行政部門職員	438人	3.8人		
			基本構想等の策定状況				
			区分	策定(議決)年月日	計画期間		
			基本構想	H24.9.14	H24~H33		
			基本計画	H24.9.14	H24~H28		
市の概要							
【主な産業・経済等】		【主な観光・文化・歴史】					
・農業(三田米、母子茶など)、畜産業(三田牛) ・北摂三田テクノパーク(総面積136.1ha) ・北摂三田第二テクノパーク(総面積97.1ha)		・江戸時代には九鬼三万六千石の城下町として繁栄 ・永沢寺花しょうぶ園、花山院、心月院、田楽、百石踊り					
【花】	さつき	【木】	あかまつ	【鳥】	—		
【主な郷土出身者】		【マスコット】					
・(故)川本 幸民(江戸時代蘭学者) ・(故)九鬼 隆一(明治時代文部官僚) ・ET-KING イトキン(ミュージシャン) ・坂井 秀至(棋士)		左から キッピー チャッピー ハッピー					

区 分	平成23年度決算	平成24年度決算	平成25年度決算	
歳 入	33,866,413 千円 (△6.4%)	35,762,076 千円 (5.6%)	35,346,806 千円 (△1.2%)	
一 般 財 源 等	25,945,150 千円 (△7.5%)	27,164,164 千円 (4.7%)	26,141,558 千円 (△3.8%)	
うち 地 方 税	17,417,617 千円 (1.2%)	17,216,971 千円 (△1.2%)	17,495,065 千円 (1.6%)	
うち 地 方 交 付 税 ※臨時財政対策債含む	5,661,732 千円 (△8.1%)	5,823,637 千円 (2.9%)	5,749,420 千円 (△1.3%)	
歳 出	33,281,053 千円 (△6.0%)	35,316,730 千円 (6.1%)	34,690,588 千円 (△1.8%)	
義 務 的 経 費	17,937,323 千円 (2.0%)	17,872,164 千円 (△0.4%)	17,526,982 千円 (△1.9%)	
うち 人 件 費	7,572,425 千円 (1.5%)	7,422,560 千円 (△2.0%)	7,172,025 千円 (△3.4%)	
うち 公 債 費 (うち繰上償還額)	4,809,962 千円 (△2.6%) (0 千円)	4,868,017 千円 (1.2%) (0 千円)	4,595,392 千円 (△5.6%) (0 千円)	
うち 扶 助 費	5,554,936 千円 (7.2%)	5,581,587 千円 (0.5%)	5,759,565 千円 (3.2%)	
投 資 的 経 費	2,292,855 千円 (△48.4%)	4,195,062 千円 (83.0%)	3,628,922 千円 (△13.5%)	
実 質 収 支	462,281 千円	390,646 千円	513,745 千円	
地 方 債 現 在 高 (うち臨時財政対策債)	43,887,832 千円 (△3.9%) (12,730,971 千円)	42,041,214 千円 (△4.2%) (14,263,566 千円)	40,410,523 千円 (△3.9%) (15,841,262 千円)	
基 金 現 在 高 (うち財政調整基金)	15,733,112 千円 (3,611,470 千円)	14,330,780 千円 (3,164,270 千円)	13,574,109 千円 (3,166,634 千円)	
財 政 指 標 等	標準財政規模 ※臨時債発行可能額含む	22,670,776 千円	22,722,383 千円	22,885,147 千円
	経常収支比率	93.9 %	94.8 %	93.9 %
	実質赤字比率	—	—	—
	連結実質赤字比率	—	—	—
	実質公債費比率	(21~23) 12.2 %	(22~24) 10.5 %	(23~25) 9.9 %
	将来負担比率	— %	— %	— %
	地方税徴収率	93.6 %	94.0 %	94.5 %
財 政 力 指 数	(21~23) 0.834	(22~24) 0.816	(23~25) 0.823	
ラ ス パ イ レ ス 指 数 (参 考 値)	99.9 (—)	111.3 (102.9)	111.0 (102.6)	

公共施設等の状況(26.3末現在) ※は26.5.1現在 ☆は26.4.1現在							
幼 稚 園	※ $\frac{(10)}{20}$ 箇所	病 院	$\frac{(1)}{9}$ 箇所	都市公園等数	155 箇所	介 護 老 人 保 健 施 設 定 員 数	☆ 3 箇所
小 学 校	※ $\frac{(20)}{20}$ 校		都市計画区域内人口1人当たり	42.45 m ²	363 人		
中 学 校	※ $\frac{(8)}{9}$ 校	診 療 所	$\frac{(1)}{134}$ 箇所	地域包括支援センター	☆ 3 箇所	通所介護事業所	18 箇所
高 等 学 校	※ $\frac{(0)}{6}$ 校		公 民 館	1 箇所	特別養護老人ホーム定員数		☆ 4 箇所
特 別 支 援 学 校	※ $\frac{(0)}{2}$ 校	体 育 館	4 箇所	養 護 老 人 保 健 施 設 定 員 数	☆ 0 箇所	道 路 改 良 率 (25.4.1)	75.6 %
保 育 所	☆ $\frac{(1)}{9}$ 箇所			ケアハウス	☆ 1 箇所		20 人
認 定 こ だ も 園	☆ 6 箇所	図 書 館	3 箇所	生活排水処理率	98.91 %	99.2 %	

2段の()は市町立の数

いながわちょう 猪名川町		ホームページアドレス	http://www.town.inagawa.lg.jp				
		Eメールアドレス	koho@town.inagawa.lg.jp				
猪名川町章	団体コード	283011	区分	17国調	22国調	26.1.1現在 住基台帳	
	所在地	666-0292(個) <small>(かわべくいながわちょううえのあざきたばたけ)</small> 川辺郡猪名川町 上野字北畑11の1	(増減率) 人口	(3.2 %) 30,021人	(5.7 %) 31,739人	(△0.8 %) 31,922人	
			(増減率) 世帯数	(7.9 %) 9,391世帯	(12.3 %) 10,547世帯	(0.7 %) 12,005世帯	
町章の由来	TEL	(072)766-0001	(22国調) 産業別 就業人口	第1次産業		355人 (2.6 %)	
“いながわ”の字を組み合わせて作成したもの。	FAX	(072)766-3732 (総務部総務課)		第2次産業		2,739人 (20.3 %)	
			第3次産業		10,369人 (77.0 %)		
			総数		14,085人 ※その他分類含む		
猪名川町長 H25.11.18 就任 H29.11.17 満了 (2) 期目	役職	氏名	就任年月日	面積(25.10.1)		90.41 km ²	
	副町長	みやわき おさむ 宮脇 修 (S28.1.6 生)	H22.9.23	人口密度(22国調)		351.1人/km ²	
		—	—	年少人口割合(22国調)		16.1 %	
	議長	にしたに はちろうじ 西谷 八郎治 (S26.8.23 生)	H25.9.26	老年人口割合(22国調)		20.7 %	
		—	—	住基台帳のうち 外国人住民(26.1.1)		147人	
ふくだ ちょうじ 福田 長治 (S22.1.25 生)	副議長	ごうだ ともゆき 合田 共行 (S28.10.13 生)	H25.9.26	昼夜間人口比率(22国調)		75.5 %	
沿革				議員 (任期 H27.9.30 まで)		条例定数	
S30. 4.10 合体 中谷村 六瀬村				16人		現員(うち女性)	
				16人 (5人)		政党別等議員数	
				日本共産党		2人	
				自由民主党		1人	
				民主党		1人	
				公明党		1人	
				無所属		11人	
				選挙人名簿登録者数(26.9.2現在)			
				男	女	計	
				11,926人	13,352人	25,278人	
				職員数			
				区分	26.4.1現在	人口千人当たり	
				全職員	258人	8.1人	
				うち普通会計部門職員	240人	7.5人	
				うち一般行政部門職員	146人	4.6人	
				基本構想等の策定状況			
				区分	策定(議決)年月日	計画期間	
				基本構想	H21.12.18	H22~H31	
				基本計画	H26.12.19	H27~H31	
町の概要		【主な産業・経済等】		【主な観光・文化・歴史】			
		・都市近郊の立地条件を活かした、しいたけ・栗・寒天・そばなどの多様な特産品や野菜、米の生産 ・町南部のニュータウンなどにおける複合商業施設や町内各地域における事業所の展開		・多田銀銅山・木喰仏などの歴史遺産や屏風岩・大野山などの観光地が人気 ・4月に松尾台地区の桜並木でいながわ桜まつりを実施			
【花】	つつじ	【木】	松	【鳥】	—		
【主な郷土出身者】		【マスコット】					
・野島 玲菜(サクソフォン奏者) ・廣瀬 栄理子(バドミントン選手) ・池田 達哉(サッカー選手) ・中岡 麻衣子(サッカー選手)		いなぼう					

住みたい 訪れたい 帰りたい ふれあいのまち「ふるさと 猪名川」

区 分		平成23年度決算	平成24年度決算	平成25年度決算
歳 入		9,610,610 千円 (△1.5%)	9,855,335 千円 (2.5%)	9,814,617 千円 (△0.4%)
一 般 財 源 等		7,781,624 千円 (1.5%)	7,756,206 千円 (△0.3%)	7,743,613 千円 (△0.2%)
うち 地 方 税		3,788,736 千円 (0.2%)	3,694,226 千円 (△2.5%)	3,662,184 千円 (△0.9%)
うち 地 方 交 付 税 ※臨時財政対策債含む		2,786,121 千円 (△0.7%)	2,813,312 千円 (1.0%)	2,790,166 千円 (△0.8%)
歳 出		9,211,483 千円 (△2.5%)	9,454,255 千円 (2.6%)	9,281,913 千円 (△1.8%)
義 務 的 経 費		4,421,293 千円 (△2.9%)	4,262,158 千円 (△3.6%)	4,322,475 千円 (1.4%)
うち 人 件 費		2,250,488 千円 (△0.9%)	2,214,820 千円 (△1.6%)	2,222,775 千円 (0.4%)
うち 公 債 費 (うち繰上償還額)		928,133 千円 (△16.8%) (0 千円)	843,437 千円 (△9.1%) (0 千円)	899,449 千円 (6.6%) (93,368 千円)
うち 扶 助 費		1,242,672 千円 (6.6%)	1,203,901 千円 (△3.1%)	1,200,251 千円 (△0.3%)
投 資 的 経 費		458,967 千円 (△21.2%)	914,766 千円 (99.3%)	803,856 千円 (△12.1%)
実 質 収 支		371,700 千円	326,861 千円	307,423 千円
地 方 債 現 在 高 (うち臨時財政対策債)		6,993,975 千円 (△3.1%) (3,836,857 千円)	7,171,060 千円 (2.5%) (4,206,298 千円)	7,095,336 千円 (△1.1%) (4,588,491 千円)
基 金 現 在 高 (うち財政調整基金)		5,042,846 千円 (2,307,626 千円)	5,756,477 千円 (2,524,350 千円)	5,833,832 千円 (2,718,869 千円)
財 政 指 標 等	標準財政規模 ※臨時債発行可能額含む	6,716,687 千円	6,680,850 千円	6,656,124 千円
	経常収支比率	88.6 %	88.4 %	87.2 %
	実質赤字比率	-	-	-
	連結実質赤字比率	-	-	-
	実質公債費比率	(21~23) 4.1 %	(22~24) 3.5 %	(23~25) 2.9 %
	将来負担比率	- %	- %	- %
	地方税徴収率	91.6 %	92.0 %	92.3 %
財 政 力 指 数	(21~23) 0.636	(22~24) 0.615	(23~25) 0.610	
ラ ス パ イ レ ス 指 数 (参 考 値)	100.8 (-)	109.6 (101.3)	108.7 (100.5)	

公共施設等の状況(26.3末現在) ※は26.5.1現在 ☆は26.4.1現在							
幼 稚 園	※ $\frac{(4)}{6}$ 箇所	病 院	$\frac{(0)}{2}$ 箇所	都市公園等数	45 箇所	介 護 老 人 保 健 施 設 定 員 数	☆ 2 箇所
小 学 校	※ $\frac{(6)}{6}$ 校		都市計画区域内人口1人当たり	36.71 m ²	☆ 109 人		
中 学 校	※ $\frac{(3)}{3}$ 校	診 療 所	$\frac{(0)}{24}$ 箇所	地域包括支援センター	☆ 1 箇所	通所介護事業所	7 箇所
高 等 学 校	※ $\frac{(0)}{1}$ 校		公 民 館	3 箇所	特別養護老人ホーム定員数	☆ 70 人	道路改良率(25.4.1)
特 別 支 援 学 校	※ $\frac{(0)}{0}$ 校	体 育 館	3 箇所	養 護 老 人 保 健 施 設 定 員 数	☆ 0 箇所	道路舗装率(25.4.1)	85.9 %
保 育 所	☆ $\frac{(1)}{4}$ 箇所			ケアハウス	☆ 1 箇所	☆ 25 人	上水道等普及率(25.3.31)
認 定 こ ど も 園	☆ 2 箇所	図 書 館	1 箇所			生活排水処理率	99.9 %

2段の()は市町立の数

【地域ビジョンの理念】

○水辺・ものづくりのまちで生きる

【めざす将来像】

- 「心地いいまち」～安らぎとぬくもりを感じながら、寄り添い、ささえあえるまち～
- 「楽しいまち」～自分らしさと生きがいを感じながら、お互いを認め、高めあえるまち～
- 「美しいまち」～自然と文化の豊かさを感じながら、資源を生かし、循環できるまち～
- 「力強いまち」～誇りと可能性を感じながら、地域の底力を発揮し、魅了できるまち～

【加古川総合庁舎】

〒675-8566 (個)

所在地

加古川市加古川町寺家町天神木97-1

TEL

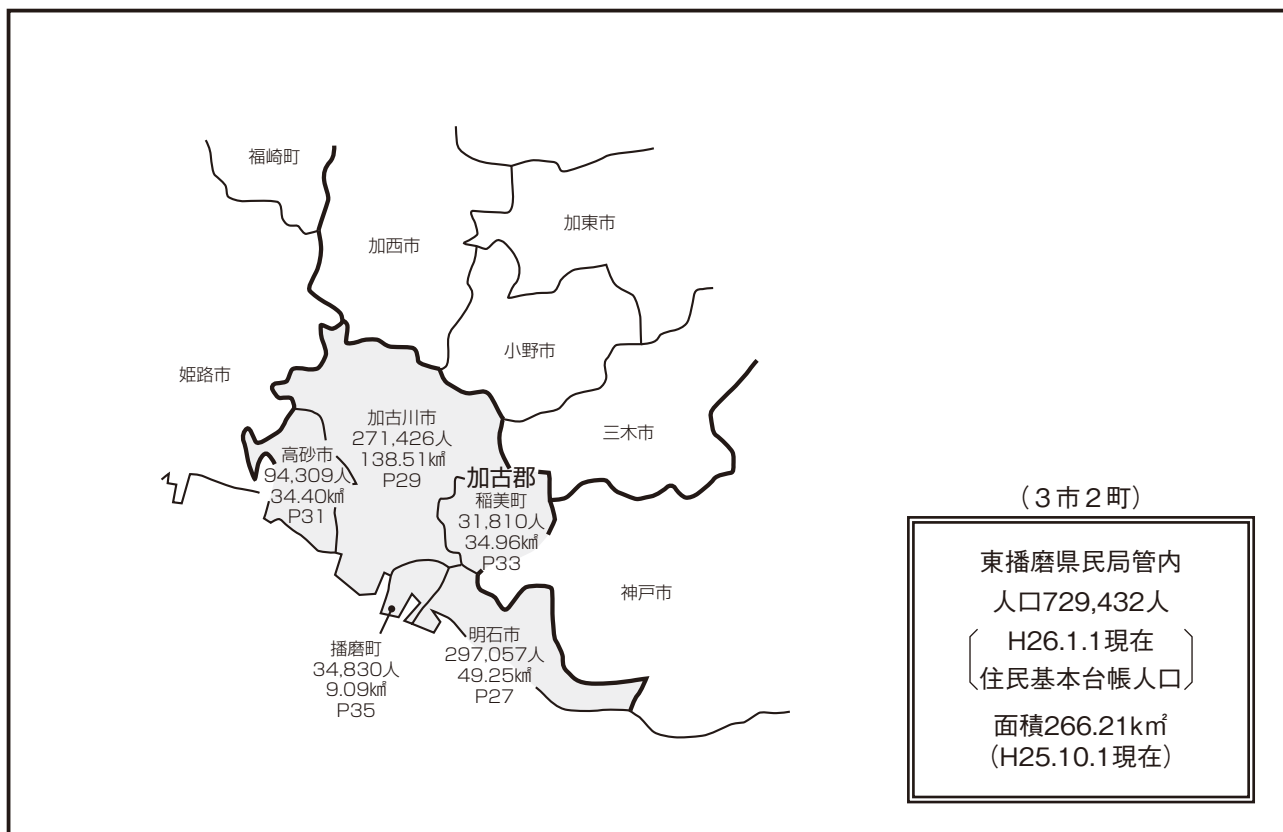
(079) 421-1101

(庁舎まで)

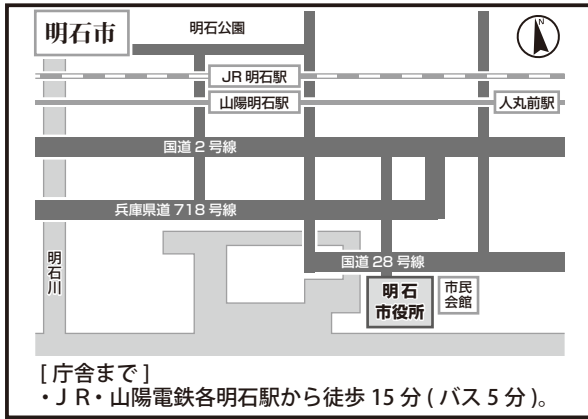
・JR加古川駅から南東へ徒歩約10分



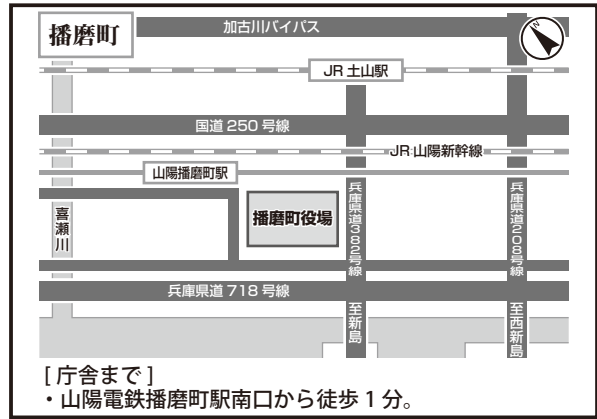
【東播磨県民局管内図】



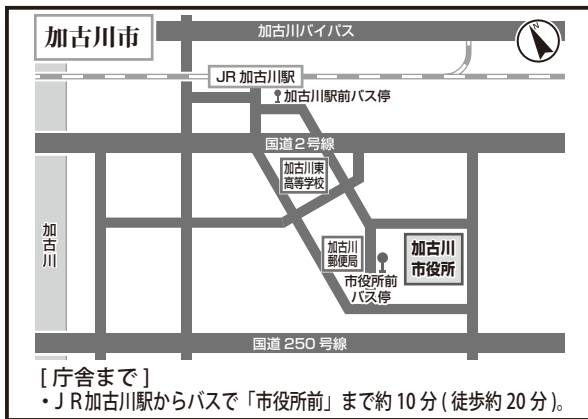
【市町庁舎付近案内図一覧(東播磨県民局管内)】



〒673-8686(個) 明石市中崎1丁目5番1号
 TEL (078)912-1111



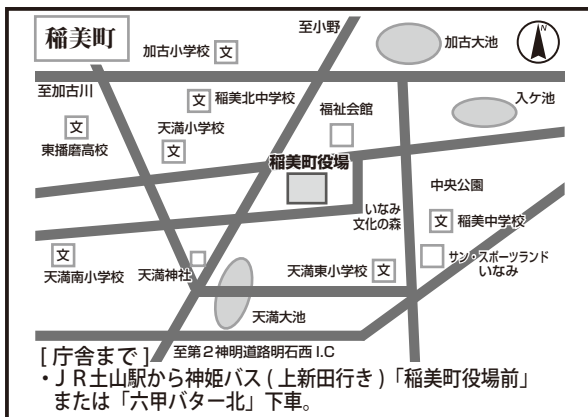
〒675-0182(個) 加古郡播磨町東本荘1丁目5番30号
 TEL (079)435-0355



〒675-8501(個) 加古川市加古川町北在家2000
 TEL (079)421-2000



〒676-8501(個) 高砂市荒井町千鳥1丁目1番1号
 TEL (079)442-2101



〒675-1115 加古郡稲美町国岡1丁目1番地
 TEL (079)492-1212

あかしし 明石市		ホームページアドレス	http://www.city.akashi.lg.jp				
		Eメールアドレス	kouhou@city.akashi.lg.jp				
明石市章	団体コード	282031	区分	17国調	22国調	26.1.1現在 住基台帳	
	所在地	673-8686(個) (あかしなかさき) 明石市中崎 1丁目5番1号	(増減率) 人口	(△0.7%) 291,027人	(△0.0%) 290,959人	(0.2%) 297,057人	
			(増減率) 世帯数	(3.7%) 111,585世帯	(4.8%) 116,948世帯	(1.0%) 129,626世帯	
市章の由来	TEL	(078)912-1111	(22国調) 産業別 就業人口	第1次産業	1,347人 (1.2%)		
明石の「明」の字を図案化したもの。	FAX	(078)918-5101 (政策部広報課)		第2次産業	32,204人 (27.6%)		
			第3次産業	83,170人 (71.3%)			
			総数	125,537人 ※その他分類含む			
明石市長 H23.5.1 就任 H27.4.30 満了 (1) 期目	役職	氏名	就任年月日	面積(25.10.1)		49.25 km ²	
	副市長	たかはし しろ 高橋 嗣郎 (S23.6.6 生)	H24.7.10	人口密度(22国調)		5,907.8人/km ²	
		わだ みつる 和田 満 (S30.2.10 生)	H24.7.10	年少人口割合(22国調)		14.0%	
	議長	とみた けんじ 富田 賢治 (S22.11.1 生)	H26.5.13	老年人口割合(22国調)		21.6%	
		みやま まさあき 深山 昌明 (S27.4.18 生)	H26.5.13	住基台帳のうち 外国人住民(26.1.1)		2,907人	
いずみ ふさほ 泉 房穂 (S38.8.19 生)	副議長			昼夜間人口比率(22国調)		90.1%	
沿革				議員 (任期 H27.4.30 まで)		条例定数	
T 8.11. 1 市制施行 S17. 2.11 編入 林崎村 S26. 1.10 〃 大久保町 魚住村 二見町 H14. 4. 1 特例市移行				31人		現員(うち女性)	
				30人(5人)		政党別等議員数	
				公明党		6人	
				日本共産党		3人	
				民主党		3人	
				自由民主党		1人	
				新社会党		1人	
				無所属		16人	
				選挙人名簿登録者数(26.9.2現在)			
				男	女	計	
				114,671人	125,016人	239,687人	
				職員数			
				区分	26.4.1現在	人口千人当たり	
				全職員	1,977人	6.7人	
				うち普通会計部門職員	1,744人	5.9人	
				うち一般行政部門職員	1,147人	3.9人	
				基本構想等の策定状況			
				区分	策定(議決)年月日	計画期間	
				基本構想	H23.3.24	H23~H32	
				基本計画	H23.3.24	H23~H32	
市の概要		【主な産業・経済等】		【主な観光・文化・歴史】			
		・明石鯛、タコ、海苔などの漁業 ・電子部品などの製造業		・日本標準時子午線(東経135度)上に建っている天文科学館 ・約100店舗が軒を連ねる魚の棚商店街			
【花】	きく	【木】	きんもくせい	【鳥】	-		
【主な郷土出身者】		【マスコット】					
・(故)松村 松年(昆虫学者) ・(故)中部 謙吉(実業家) ・平 愛梨(女優)		時のわらし					

区 分	平成23年度決算	平成24年度決算	平成25年度決算	
歳 入	99,721,908 千円 (1.0%)	95,811,022 千円 (△3.9%)	111,536,705 千円 (16.4%)	
一 般 財 源 等	63,503,845 千円 (△0.1%)	61,763,329 千円 (△2.7%)	63,578,240 千円 (2.9%)	
うち 地 方 税	39,716,010 千円 (1.5%)	39,580,407 千円 (△0.3%)	39,958,259 千円 (1.0%)	
うち 地 方 交 付 税 ※臨時財政対策債含む	16,242,507 千円 (0.5%)	15,454,307 千円 (△4.9%)	15,375,892 千円 (△0.5%)	
歳 出	98,480,195 千円 (2.0%)	94,482,888 千円 (△4.1%)	109,507,753 千円 (15.9%)	
義 務 的 経 費	55,717,822 千円 (3.1%)	54,473,383 千円 (△2.2%)	55,096,179 千円 (1.1%)	
うち 人 件 費	17,909,120 千円 (3.3%)	17,937,229 千円 (0.2%)	18,106,025 千円 (0.9%)	
うち 公 債 費 (うち繰上償還額)	13,097,365 千円 (1.2%) (15,260 千円)	11,547,678 千円 (△11.8%) (51,870 千円)	10,996,984 千円 (△4.8%) (1,220 千円)	
うち 扶 助 費	24,711,337 千円 (4.1%)	24,988,476 千円 (1.1%)	25,993,170 千円 (4.0%)	
投 資 的 経 費	10,188,016 千円 (△18.9%)	9,609,628 千円 (△5.7%)	16,915,924 千円 (76.0%)	
実 質 収 支	1,054,082 千円	1,101,060 千円	1,463,974 千円	
地 方 債 現 在 高 (うち臨時財政対策債)	101,550,804 千円 (△0.0%) (29,815,720 千円)	101,641,589 千円 (0.1%) (33,174,577 千円)	113,238,769 千円 (11.4%) (36,832,767 千円)	
基 金 現 在 高 (うち財政調整基金)	8,168,851 千円 (4,545,185 千円)	8,462,799 千円 (4,545,364 千円)	9,259,481 千円 (4,902,173 千円)	
財 政 指 標 等	標準財政規模 ※臨時債発行可能額含む	54,757,246 千円	54,536,944 千円	55,210,925 千円
	経常収支比率	93.6 %	93.6 %	93.2 %
	実質赤字比率	—	—	—
	連結実質赤字比率	—	—	—
	実質公債費比率	(21~23) 8.4 %	(22~24) 7.2 %	(23~25) 5.7 %
	将来負担比率	66.5 %	58.5 %	58.0 %
	地方税徴収率	92.4 %	92.7 %	93.2 %
財 政 力 指 数	(21~23) 0.758	(22~24) 0.744	(23~25) 0.751	
ラ ス パ イ レ ス 指 数 (参 考 値)	101.7 (—)	110.3 (101.9)	111.2 (101.8)	

公共施設等の状況(26.3末現在) ※は26.5.1現在 ☆は26.4.1現在							
幼 稚 園	※ $\frac{(28)}{31}$ 箇所	病 院	$\frac{(0)}{21}$ 箇所	都市公園等数	389 箇所	介 護 老 人 保 健 施 設 定 員 数	☆ 6 箇所
小 学 校	※ $\frac{(28)}{29}$ 校		都市計画区域内 人口1人当たり	7.04 m ²	☆ 619 人		
中 学 校	※ $\frac{(13)}{13}$ 校	診 療 所	$\frac{(4)}{398}$ 箇所	地域包括支援 セ ン タ ー	☆ 2 箇所	通所介護事業所	73 箇所
高 等 学 校	※ $\frac{(1)}{8}$ 校		公 民 館	0 箇所	特別養護老人 ホ ー ム 定 員 数	☆ 14 箇所 1,040 人	道 路 改 良 率 (25.4.1)
特 別 支 援 学 校	※ $\frac{(1)}{2}$ 校	体 育 館	2 箇所	養 護 老 人 ホ ー ム 定 員 数	☆ 2 箇所 180 人	道 路 舗 装 率 (25.4.1)	98.9 %
保 育 所	☆ $\frac{(12)}{48}$ 箇所			ケアハウス	☆ 3 箇所 236 人	上水道等普及率 (25.3.31)	99.99 %
認 定 こ ど も 園	☆ 0 箇所	図 書 館	2 箇所			生活排水処理率	99.5 %

2段の()は市町立の数

かこがわし
加古川市

ホームページアドレス <http://www.city.kakogawa.lg.jp>

Eメールアドレス gyousei@city.kakogawa.hyogo.jp




加古川市章	団体コード	282103	区分	17国調	22国調	26.1.1現在 住基台帳
	所在地	675-8501(個) <small>(かこがわしかこがわちょうきたざいけ)</small> 加古川市加古川町 北在家2000	(増減率) 人口	(0.3 %) 267,100人	(△0.1 %) 266,937人	(△0.2 %) 271,426人
			(増減率) 世帯数	(5.7 %) 94,605世帯	(5.3 %) 99,645世帯	(0.7 %) 110,756世帯
市章の由来	TEL	(079)421-2000	(22国調) 産業別 就業人口	第1次産業	1,027人 (0.9 %)	
加古川市は太古より加古川の水 に恵まれ発展した都市であっ て、川を中心に両岸に伸展する 意味を象徴するものである。	FAX	(079)422-1403 (総務課)		第2次産業	38,146人 (33.3 %)	
			第3次産業	75,226人 (65.8 %)		
			総数	118,972人 ※その他分類含む		
加古川市長 H26.7.9 就任 H30.7.8 満了 (1) 期目	役職	氏名	就任年月日	面積(25.10.1)		138.51 km ²
	副市長	いちむら ひろゆき 市村 裕幸 (S30.3.13 生)	H26.10.1	人口密度(22国調)		1,927.2人/km ²
		—	—	年少人口割合(22国調)		14.7 %
	議長	—	—	老年人口割合(22国調)		20.7 %
		—	—	住基台帳のうち 外国人住民(26.1.1)		2,442人
副議長	さがら だいご 相良 大悟 (S36.8.3 生)	H26.7.28	昼夜間人口比率(22国調)		88.3 %	
おかだ やすひろ 岡田 康裕 (S50.7.13 生)	副議長	はた こうじろう 畑 広次郎 (S42.9.22 生)	H26.7.28	議員 (任期 H30.7.24 まで)		
沿革				条例定数		31人
S25. 6.15 合体 加古川町 神野村 野口村 平岡村 尾上村 (市制施行)				現員(うち女性)		31人 (4人)
S26.10. 1 編入 別府村				政党別等議員数		
S29. 8. 1 合体 志方村 西志方村 東志方村 (志方町設置)				新政会		7人
S30. 4. 1 編入 八幡村 平荘村 上荘村				公明党議員団		6人
S31. 9.30 / 東神吉村 西神吉村 米田町大字船頭・平津				志政加古川		6人
S54. 2. 1 / 志方町				新市民クラブ		4人
H14. 4. 1 特例市移行				日本共産党加古川市議会議員団		3人
				創設かこがわ		3人
				無党派		2人
				選挙人名簿登録者数(26.9.2現在)		
				男	女	計
				105,430人	111,328人	216,758人
				職員数		
				区分	26.4.1現在	人口千人当たり
				全職員	1,648人	6.1人
				うち普通会計部門職員	1,493人	5.5人
				うち一般行政部門職員	946人	3.5人
				基本構想等の策定状況		
				区分	策定(議決)年月日	計画期間
				基本構想	H22.3.25	H22~H32
				基本計画	H23.2.14	H23~H27
市の概要		【主な産業・経済等】		【主な観光・文化・歴史】		
		・鉄鋼業 ・靴下 ・食肉		・加古川 ・鶴林寺 ・高御位山		
【花】	つつじ	【木】	黒松	【鳥】	—	
【主な郷土出身者】		【マスコット】				
・上野 樹里(女優) ・久保 利明(将棋棋士) ・住田 裕子(弁護士)		ウェルビー てるひめちゃん 				

いつまでも住み続けたい ウェルネス都市 加古川

区 分	平成23年度決算	平成24年度決算	平成25年度決算
歳 入	79,081,540 千円 (△3.3%)	77,329,139 千円 (△2.2%)	78,013,579 千円 (0.9%)
一 般 財 源 等	55,895,560 千円 (△0.4%)	54,485,160 千円 (△2.5%)	54,906,318 千円 (0.8%)
うち 地 方 税	37,986,972 千円 (1.1%)	38,759,536 千円 (2.0%)	38,967,044 千円 (0.5%)
うち 地 方 交 付 税 ※臨時財政対策債含む	10,948,508 千円 (2.9%)	10,069,084 千円 (△8.0%)	10,137,599 千円 (0.7%)
歳 出	78,296,175 千円 (△3.5%)	76,484,505 千円 (△2.3%)	77,499,308 千円 (1.3%)
義 務 的 経 費	42,156,816 千円 (1.2%)	41,083,461 千円 (△2.5%)	41,885,692 千円 (2.0%)
うち 人 件 費	16,101,012 千円 (△1.3%)	15,216,270 千円 (△5.5%)	15,549,516 千円 (2.2%)
うち 公 債 費 (うち繰上償還額)	8,719,895 千円 (0.7%) (0 千円)	8,861,615 千円 (1.6%) (68,043 千円)	8,848,655 千円 (△0.1%) (0 千円)
うち 扶 助 費	17,335,909 千円 (4.0%)	17,005,576 千円 (△1.9%)	17,487,521 千円 (2.8%)
投 資 的 経 費	9,438,776 千円 (△6.0%)	8,248,660 千円 (△12.6%)	8,949,226 千円 (8.5%)
実 質 収 支	564,303 千円	596,929 千円	267,576 千円
地 方 債 現 在 高 (うち臨時財政対策債)	80,312,094 千円 (△1.7%) (26,782,316 千円)	79,675,429 千円 (△0.8%) (29,821,312 千円)	79,185,903 千円 (△0.6%) (32,816,122 千円)
基 金 現 在 高 (うち財政調整基金)	13,817,861 千円 (4,729,986 千円)	15,564,645 千円 (4,972,575 千円)	17,432,251 千円 (5,279,505 千円)
財 政 指 標 等	標準財政規模 ※臨時債発行可能額含む 47,749,764 千円	48,288,700 千円	49,336,513 千円
経常収支比率	87.4 %	87.7 %	88.2 %
実質赤字比率	—	—	—
連結実質赤字比率	—	—	—
実質公債費比率	(21~23) 8.3 %	(22~24) 7.7 %	(23~25) 6.7 %
将来負担比率	37.3 %	27.1 %	12.3 %
地方税徴収率	93.3 %	93.7 %	94.3 %
財 政 力 指 数	(21~23) 0.866	(22~24) 0.847	(23~25) 0.852
ラ ス パ イ レ ス 指 数 (参 考 値)	101.2 (—)	108.8 (100.6)	109.2 (100.9)

公共施設等の状況(26.3末現在) ※は26.5.1現在 ☆は26.4.1現在							
幼 稚 園	※ $\frac{(20)}{23}$ 箇所	病 院	$\frac{(0)}{14}$ 箇所	都市公園等数	337 箇所	介 護 老 人 保 健 施 設 定員数	☆ 4 箇所
小 学 校	※ $\frac{(28)}{28}$ 校		都市計画区域内 人口1人当たり	6.94 m ²	☆ 500 人		
中 学 校	※ $\frac{(12)}{12}$ 校	診 療 所	$\frac{(3)}{289}$ 箇所	地域包括支援 センター	☆ 6 箇所	通所介護事業所	76 箇所
高 等 学 校	※ $\frac{(0)}{6}$ 校		公 民 館	12 箇所	特別養護老人 ホ ー ム 定員数	☆ 18 箇所	道 路 改 良 率 (25.4.1)
特 別 支 援 学 校	※ $\frac{(1)}{1}$ 校	体 育 館	3 箇所	養 護 老 人 ホ ー ム 定員数	☆ 1 箇所	道 路 舗 装 率 (25.4.1)	94.1 %
保 育 所	☆ $\frac{(6)}{35}$ 箇所					上水道等普及率 (25.3.31)	100.00 %
認 定 こ ど も 園	☆ 6 箇所	図 書 館	2 箇所	ケアハウス 定員数	☆ 7 箇所	生 活 排 水 処 理 率	94.2 %

2段の()は市町立の数




高砂市章	団体コード	282162	区分	17国調	22国調	26.1.1現在 住基台帳
	所在地	676-8501(個) (たかさごしあらいちょうちり) 高砂市荒井町千鳥 1丁目1番1号	(増減率) 人口	(△1.3%) 94,813人	(△1.0%) 93,901人	(△0.7%) 94,309人
			(増減率) 世帯数	(3.7%) 33,838世帯	(5.6%) 35,737世帯	(0.3%) 38,725世帯
市章の由来	TEL	(079)442-2101	(22国調) 産業別 就業人口	第1次産業	214人 (0.5%)	
高砂の「高」を最大限簡略化したもので、円形は平和を表し、中央に突出しているのは高砂市の推進力を表現している。	FAX	(079)442-2229 (企画総務部総務課)		第2次産業	15,308人 (37.5%)	
				第3次産業	25,277人 (62.0%)	
				総数	41,863人 ※その他分類含む	
高砂市長	役職	氏名	就任年月日	面積(25.10.1)		34.40 km ²
H24.4.13 就任 H28.4.12 満了 (2) 期目		とみた やすお 富田 康雄 (S25.8.17 生)	H20.7.1	人口密度(22国調)		2,729.7人/km ²
	副市長	—	—	年少人口割合(22国調)		14.3%
		—	—	老年人口割合(22国調)		21.4%
	議長	いくしま よういち 生嶋 洋一 (S17.12.22 生)	H26.9.18	住基台帳のうち 外国人住民(26.1.1)		1,025人
	副議長	きたはた てつや 北畑 徹也 (S26.7.2 生)	H26.9.18	昼夜間人口比率(22国調)		100.7%
のほり ゆきひと 登 幸人 (S25.12.20 生)				議員 (任期 H30.9.9 まで)		
				条例定数		現員(うち女性)
				21人		21人(2人)
				政党別等議員数		
				公明党		3人
				日本共産党		2人
				無所属		16人
沿革						
S29.7.1 合体 高砂町 荒井村 曾根町 伊保村 (市制施行)						
S31.9.30 編入 阿弥陀村 米田町の一部						
S32.3.10 “ 北浜村						
選挙人名簿登録者数(26.9.2現在)						
		男		女		計
		36,749人		38,975人		75,724人
職員数						
		区分		26.4.1現在		人口千人当たり
		全職員		1,052人		11.2人
		うち普通会計部門職員		648人		6.9人
		うち一般行政部門職員		467人		5.0人
基本構想等の策定状況						
		区分		策定(議決)年月日		計画期間
		基本構想		H22.12.17		H23~H32
		基本計画		H23.3.31		H23~H32
市の概要						
【主な産業・経済等】			【主な観光・文化・歴史】			
・製造業(鉄鋼業、機械製造業、化学工業、食品製造業) ・石材業(竜山石)			・生石神社の石の宝殿(日本三奇の一つ) ・高砂神社の相生の松 ・高御位山			
【花】	きく	【木】	松	【鳥】	—	
【主な郷土出身者】			【マスコット】			
・(故)工楽 松右衛門(海運業者・発明家) ・(故)山片 蟠桃(経済学者) ・(故)美濃部 達吉(憲法学者)			ぼっくりん 			

区 分	平成23年度決算	平成24年度決算	平成25年度決算
歳 入	31,781,849 千円 (△7.6%)	32,822,220 千円 (3.3%)	41,063,151 千円 (25.1%)
一 般 財 源 等	23,707,390 千円 (0.1%)	23,846,460 千円 (0.6%)	24,485,956 千円 (2.7%)
うち 地 方 税	17,239,203 千円 (3.1%)	16,917,477 千円 (△1.9%)	16,706,494 千円 (△1.2%)
うち 地 方 交 付 税 ※臨時財政対策債含む	3,886,361 千円 (17.8%)	3,367,164 千円 (△13.4%)	3,657,729 千円 (8.6%)
歳 出	30,781,969 千円 (△9.4%)	32,271,018 千円 (4.8%)	40,555,083 千円 (25.7%)
義 務 的 経 費	16,749,721 千円 (2.1%)	16,475,190 千円 (△1.6%)	16,272,326 千円 (△1.2%)
うち 人 件 費	6,675,795 千円 (1.4%)	6,449,019 千円 (△3.4%)	6,179,964 千円 (△4.2%)
うち 公 債 費 (うち繰上償還額)	3,169,968 千円 (4.1%) (0 千円)	3,251,772 千円 (2.6%) (25,111 千円)	3,252,385 千円 (0.0%) (0 千円)
うち 扶 助 費	6,903,958 千円 (2.0%)	6,774,399 千円 (△1.9%)	6,839,977 千円 (1.0%)
投 資 的 経 費	1,019,036 千円 (△77.5%)	2,173,651 千円 (113.3%)	4,734,604 千円 (117.8%)
実 質 収 支	981,455 千円	496,007 千円	446,951 千円
地 方 債 現 在 高 (うち臨時財政対策債)	26,893,108 千円 (△2.0%) (10,638,773 千円)	27,018,023 千円 (0.5%) (11,685,693 千円)	33,945,679 千円 (25.6%) (12,866,929 千円)
基 金 現 在 高 (うち財政調整基金)	3,517,039 千円 (2,570,215 千円)	4,064,786 千円 (2,735,853 千円)	3,877,326 千円 (2,353,641 千円)
財 政 指 標 等	標準財政規模 ※臨時財債発行可能額含む 19,507,911 千円	19,835,948 千円	19,995,393 千円
経常収支比率	86.7 %	89.2 %	87.8 %
実質赤字比率	—	—	—
連結実質赤字比率	—	—	—
実質公債費比率	(21~23) 8.8 %	(22~24) 9.0 %	(23~25) 9.1 %
将来負担比率	81.8 %	66.0 %	86.0 %
地方税徴収率	92.0 %	92.6 %	93.2 %
財 政 力 指 数	(21~23) 0.925	(22~24) 0.900	(23~25) 0.894
ラ ス パ イ レ ス 指 数 (参 考 値)	98.9 (—)	107.5 (99.3)	106.5 (98.4)

公共施設等の状況(26.3末現在) ※は26.5.1現在 ☆は26.4.1現在

幼 稚 園	※ $\frac{(8)}{9}$ 箇所	病 院	$\frac{(1)}{2}$ 箇所	都市公園等数	77 箇所	介護老人保健施設 定員数	☆ 3 箇所 300 人
小 学 校	※ $\frac{(10)}{10}$ 校		診 療 所	$\frac{(0)}{108}$ 箇所	都市計画区域内 人口1人当たり	6.84 m ²	通所介護事業所
中 学 校	※ $\frac{(6)}{7}$ 校	公 民 館		8 箇所	地域包括支援 センター	☆ 1 箇所	道路改良率 (25.4.1)
高 等 学 校	※ $\frac{(0)}{4}$ 校		体 育 館	2 箇所	特別養護老人 ホーム 定員数	☆ 5 箇所 253 人	道路舗装率 (25.4.1)
特別支援学校	※ $\frac{(0)}{0}$ 校	図 書 館		1 箇所	養 護 老 人 ホ ー ム 定員数	☆ 1 箇所 50 人	上水道等普及率 (25.3.31)
保 育 所	☆ $\frac{(8)}{19}$ 箇所				ケアハウス 定員数	☆ 3 箇所 90 人	生活排水処理率
認定こども園	☆ 2 箇所						

2段の()は市町立の数

いなみちょう 稲美町		ホームページアドレス	http://www.town.hyogo-inami.lg.jp/				
		Eメールアドレス	kikaku@town.hyogo-inami.lg.jp				
稲美町章	団体コード	283819	区分	17国調	22国調	26.1.1現在 住基台帳	
	所在地	675-1115 (かこぐんいなみちょうくにおか) 加古郡稲美町国岡 1丁目1番地	(増減率) 人口	(△0.3%) 31,944人	(△2.9%) 31,026人	(△0.2%) 31,810人	
			(増減率) 世帯数	(4.8%) 9,897世帯	(3.3%) 10,226世帯	(1.1%) 11,957世帯	
町章の由来	TEL	(079)492-1212	(22国調) 産業別 就業人口	第1次産業	606人 (4.3%)		
稲美町の「い」を図案化し、 鍬と鎌を表し、中央部は粉 を表現している。	FAX	(079)492-5162 (経営政策部企画課)		第2次産業	5,072人 (36.3%)		
			第3次産業	8,313人 (59.4%)			
			総数	14,391人 ※その他分類含む			
稲美町長 H26.6.1 就任 H30.5.31 満了 (3) 期目	役職	氏名	就任年月日	面積(25.10.1)		34.96 km ²	
	副町長	おおたけ ただし 大竹 正 (S30.8.28 生)	H26.10.1	人口密度(22国調)		887.5人/km ²	
		—	—	年少人口割合(22国調)		13.5%	
	議長	—	—	老年人口割合(22国調)		23.2%	
		いけだ こうじ 池田 孝次 (S17.5.24 生)	H26.9.25	住基台帳のうち 外国人住民(26.1.1)		259人	
副議長	すぎもと みつあき 杉本 充章 (S25.1.9 生)	H26.9.25	昼夜間人口比率(22国調)		98.1%		
ふるたに ひろし 古谷 博 (S21.11.27 生)				議員 (任期 H27.9.30 まで)			
				条例定数	現員(うち女性)		
				16人	14人(2人)		
				政党別等議員数			
				公明党	1人		
				日本共産党	1人		
				無所属	12人		
沿革							
S30. 3.31 合体 加古村 母里村 天満村							
選挙人名簿登録者数(26.9.2現在)							
		男	女	計			
		12,550人	13,250人	25,800人			
職員数							
		区分	26.4.1現在	人口千人当たり			
		全職員	164人	5.2人			
		うち普通会計部門職員	142人	4.5人			
		うち一般行政部門職員	98人	3.1人			
基本構想等の策定状況							
		区分	策定(議決)年月日	計画期間			
		基本構想	H23.9.12	H24~H33			
		基本計画	H23.9.12	H24~H28			
町の概要							
【主な産業・経済等】		【主な観光・文化・歴史】					
・基幹産業の農業のほか、住宅、工業の供給地として発展。 ・農業の活力ある振興に努め、「いなみ野メロン」、「万葉の香」(米)など町内の優良な農作物や加工品などを「稲美ブランド」として認証。		・いなみ野と瀬戸内海を形造った日本庭園「万葉の森」 ・高園寺の鬼追式、神輿を一気にため池に投げ込む天満神社の秋祭り					
【花】	コスモス	【木】	もちの木	【鳥】	—		
【主な郷土出身者】			【マスコット】				
・(故)中嶋 信太郎(国文学者)			いなっち 				

人と緑のホームタウン いなみ

区 分	平成23年度決算	平成24年度決算	平成25年度決算
歳 入	9,589,815 千円 (△4.3%)	9,450,111 千円 (△1.5%)	10,151,175 千円 (7.4%)
一 般 財 源 等	7,586,064 千円 (1.6%)	7,523,254 千円 (△0.8%)	7,594,918 千円 (1.0%)
うち 地 方 税	4,401,801 千円 (2.3%)	4,424,871 千円 (0.5%)	4,374,642 千円 (△1.1%)
うち 地 方 交 付 税 ※臨時財政対策債含む	2,081,457 千円 (0.5%)	1,966,533 千円 (△5.5%)	1,856,784 千円 (△5.6%)
歳 出	9,166,195 千円 (△5.0%)	8,838,096 千円 (△3.6%)	9,577,464 千円 (8.4%)
義 務 的 経 費	3,720,730 千円 (3.6%)	3,686,609 千円 (△0.9%)	3,681,976 千円 (△0.1%)
うち 人 件 費	1,438,918 千円 (1.4%)	1,371,530 千円 (△4.7%)	1,315,439 千円 (△4.1%)
うち 公 債 費 (うち繰上償還額)	814,270 千円 (1.1%) (0 千円)	830,258 千円 (2.0%) (0 千円)	840,895 千円 (1.3%) (0 千円)
うち 扶 助 費	1,467,542 千円 (7.5%)	1,484,821 千円 (1.2%)	1,525,642 千円 (2.7%)
投 資 的 経 費	549,388 千円 (△54.4%)	492,074 千円 (△10.4%)	1,111,435 千円 (125.9%)
実 質 収 支	407,204 千円	451,571 千円	564,580 千円
地 方 債 現 在 高 (うち臨時財政対策債)	8,041,243 千円 (△0.8%) (4,072,544 千円)	7,982,564 千円 (△0.7%) (4,485,022 千円)	8,315,425 千円 (4.2%) (4,881,012 千円)
基 金 現 在 高 (うち財政調整基金)	3,178,546 千円 (1,982,174 千円)	3,494,990 千円 (2,137,033 千円)	3,954,768 千円 (2,392,963 千円)
財 政 指 標 等	標準財政規模 ※臨時財債発行可能額含む 6,493,207 千円	6,471,163 千円	6,549,320 千円
経常収支比率	83.3 %	83.5 %	84.7 %
実質赤字比率	—	—	—
連結実質赤字比率	—	—	—
実質公債費比率	(21~23) 9.8 %	(22~24) 8.9 %	(23~25) 8.2 %
将来負担比率	49.5 %	31.4 %	22.9 %
地方税徴収率	92.3 %	92.6 %	92.9 %
財 政 力 指 数	(21~23) 0.742	(22~24) 0.732	(23~25) 0.740
ラ ス パ イ レ ス 指 数 (参 考 値)	98.1 (—)	105.8 (97.6)	105.4 (97.3)

公共施設等の状況(26.3末現在) ※は26.5.1現在 ☆は26.4.1現在							
幼 稚 園	※ $\frac{(5)}{5}$ 箇所	病 院	$\frac{(0)}{2}$ 箇所	都市公園等数	50 箇所	介 護 老 人 保 健 施 設 定員数	☆ 1 箇所
小 学 校	※ $\frac{(5)}{5}$ 校		都市計画区域内 人口1人当たり	9.13 m ²	☆ 100 人		
中 学 校	※ $\frac{(2)}{2}$ 校	診 療 所	$\frac{(0)}{31}$ 箇所	地域包括支援 センター	☆ 1 箇所	通所介護事業所	9 箇所
高 等 学 校	※ $\frac{(0)}{1}$ 校		公 民 館	1 箇所	特別養護老人 ホ ー ム 定員数	☆ 1 箇所	道路改良率 (25.4.1)
特 別 支 援 学 校	※ $\frac{(0)}{1}$ 校	体 育 館	1 箇所	養 護 老 人 ホ ー ム 定員数	☆ 80 人	道路舗装率 (25.4.1)	89.4 %
保 育 所	☆ $\frac{(0)}{4}$ 箇所					☆ 0 箇所	☆ ー 人
認 定 こ ど も 園	☆ 0 箇所	図 書 館	1 箇所	ケアハウス 定員数	☆ 1 箇所	生活排水処理率	97.3 %

2段の()は市町立の数

はりまちょう 播磨町		ホームページアドレス	http://www.town.harima.lg.jp/				
		Eメールアドレス	kikaku@town.harima.lg.jp				
播磨町章	団体コード	283827	区分	17国調	22国調	26.1.1現在 住基台帳	
	所在地	675-0182(個) <small>(かこくんはりまちょうひがしほんじょう)</small> 加古郡播磨町東本荘 1丁目5番30号	(増減率) 人口	(△0.7%) 33,545人	(△1.1%) 33,183人	(0.0%) 34,830人	
			(増減率) 世帯数	(5.9%) 12,058世帯	(4.3%) 12,518世帯	(0.7%) 14,293世帯	
町章の由来	TEL	(079)435-0355	(22国調) 産業別 就業人口	第1次産業	83人 (0.6%)		
播磨町の「ハリマ」の文字を図案化したもの。下側の部分は港を表現し、港を中心に未永く栄えるようにとの願いを込めている。	FAX	(079)435-0609 (企画グループ)		第2次産業	4,938人 (33.9%)		
			第3次産業	9,563人 (65.6%)			
			総数	15,034人 ※その他分類含む			
播磨町長	役職	氏名	就任年月日	面積(25.10.1)		9.09 km ²	
H26.7.13 就任 H30.7.12 満了 (3) 期目		やました きよかず 山下 清和 (S23.4.3 生)	H23.5.10	人口密度(22国調)		3,650.5人/km ²	
	副町長	-	-	年少人口割合(22国調)		14.4%	
		-	-	老年人口割合(22国調)		21.0%	
	議長	みやお なおこ 宮尾 尚子 (S26.7.10 生)	H25.4.26	住基台帳のうち 外国人住民(26.1.1)		393人	
		しみず ひろこ 清水 ひろ子 (S23.12.14 生)	H25.4.26	昼夜間人口比率(22国調)		86.1%	
副議長	ふくはら たかひろ 福原 隆泰 (S36.11.10 生)	H25.4.26	議員 (任期 H27.4.29 まで)				
沿革			条例定数		14人	現員(うち女性)	
S37.4.1 名称変更 阿閑村 (町制施行)			政党別等議員数				
			公明党		2人		
			日本共産党		2人		
			無所属		10人		
			選挙人名簿登録者数(26.9.2現在)				
			男	女	計		
			13,389人	14,304人	27,693人		
			職員数				
			区分	26.4.1現在	人口千人当たり		
			全職員	169人	4.9人		
			うち普通会計部門職員	148人	4.2人		
			うち一般行政部門職員	110人	3.2人		
			基本構想等の策定状況				
			区分	策定(議決)年月日	計画期間		
			基本構想	H22.12.7	H23~H32		
			基本計画	H22.12.7	H23~H32		
町の概要							
【主な産業・経済等】		【主な観光・文化・歴史】					
・海岸部の埋立地には一般機械器具製造、化学工業を中心とする約60社の工場が操業している。 ・商業は近郊の大型店の進出により厳しい状況。 ・農業は米中心で宅地化が進むにつれ、耕地面積は減少の一途をたどっている。		・国指定史跡 大中遺跡 ・であいのみち(歴史とのであいミュージアムロード) ・「新聞の父」ジョセフ・ヒコ生誕の地					
【花】	菊	【木】	松	【鳥】	-		
【主な郷土出身者】		【マスコット】					
・(故)ジョセフ・ヒコ(新聞の父) ・(故)今里 傳兵衛(灌漑用水路開削功労者) ・(故)浅原 清隆(画家)		いせきくん(左) やよいちゃん(右) 					

東播磨

まちがいきいき きらめくはりま ~未来につなげる みんなのまちづくり~

区 分		平成23年度決算	平成24年度決算	平成25年度決算
歳 入		10,051,101 千円 (△5.4%)	10,235,610 千円 (1.8%)	10,376,355 千円 (1.4%)
一 般 財 源 等		8,026,813 千円 (△2.1%)	7,995,272 千円 (△0.4%)	8,235,309 千円 (3.0%)
うち 地 方 税		5,312,650 千円 (△1.1%)	5,252,359 千円 (△1.1%)	5,379,701 千円 (2.4%)
うち 地 方 交 付 税 ※臨時財政対策債含む		1,407,639 千円 (△15.4%)	1,411,351 千円 (0.3%)	1,229,406 千円 (△12.9%)
歳 出		9,194,824 千円 (△6.2%)	9,367,169 千円 (1.9%)	9,192,202 千円 (△1.9%)
義 務 的 経 費		4,221,879 千円 (4.2%)	4,229,734 千円 (0.2%)	4,219,739 千円 (△0.2%)
うち 人 件 費		1,530,554 千円 (2.1%)	1,494,809 千円 (△2.3%)	1,434,563 千円 (△4.0%)
うち 公 債 費 (うち繰上償還額)		936,678 千円 (2.7%) (0 千円)	943,377 千円 (0.7%) (0 千円)	963,733 千円 (2.2%) (0 千円)
うち 扶 助 費		1,754,647 千円 (7.0%)	1,791,548 千円 (2.1%)	1,821,443 千円 (1.7%)
投 資 的 経 費		767,103 千円 (△51.1%)	995,591 千円 (29.8%)	817,264 千円 (△17.9%)
実 質 収 支		542,111 千円	683,875 千円	634,962 千円
地 方 債 現 在 高 (うち臨時財政対策債)		8,829,195 千円 (△1.8%) (4,399,382 千円)	8,648,549 千円 (△2.0%) (4,852,455 千円)	8,370,753 千円 (△3.2%) (5,217,469 千円)
基 金 現 在 高 (うち財政調整基金)		6,948,726 千円 (4,941,091 千円)	7,085,920 千円 (4,985,278 千円)	7,078,258 千円 (4,866,334 千円)
財 政 指 標 等	標準財政規模 ※臨時財債発行可能額含む	6,420,653 千円	6,504,306 千円	6,580,647 千円
	経常収支比率	88.3 %	88.8 %	89.5 %
	実質赤字比率	-	-	-
	連結実質赤字比率	-	-	-
	実質公債費比率	(21~23) 4.9 %	(22~24) 4.4 %	(23~25) 4.0 %
	将来負担比率	- %	- %	- %
	地方税徴収率	94.3 %	94.0 %	94.5 %
財 政 力 指 数	(21~23) 0.876	(22~24) 0.847	(23~25) 0.863	
ラ ス パ イ レ ス 指 数 (参 考 値)	98.6 (-)	107.2 (98.9)	105.6 (97.5)	

公共施設等の状況(26.3末現在) ※は26.5.1現在 ☆は26.4.1現在

幼 稚 園	※ $\frac{(3)}{3}$ 箇所	病 院	$\frac{(0)}{1}$ 箇所	都市公園等数	37 箇所	介 護 老 人 保 健 施 設 定 員 数	☆ 0 箇所 - 人
小 学 校	※ $\frac{(4)}{4}$ 校		診 療 所	$\frac{(0)}{32}$ 箇所	都市計画区域内人口1人当たり		10.17 m ²
中 学 校	※ $\frac{(2)}{2}$ 校	地域包括支援センター			☆ 1 箇所	道路改良率(25.4.1)	76.6 %
高 等 学 校	※ $\frac{(0)}{1}$ 校	公 民 館	5 箇所	特別養護老人ホーム定員数	☆ 1 箇所 50 人	道路舗装率(25.4.1)	98.9 %
特 別 支 援 学 校	※ $\frac{(0)}{1}$ 校			養護老人ホーム定員数	☆ 0 箇所 - 人		
保 育 所	☆ $\frac{(0)}{4}$ 箇所	体 育 館	1 箇所	ケアハウス定員数	☆ 1 箇所 25 人	生活排水処理率	97.7 %
認 定 こ ど も 園	☆ 0 箇所	図 書 館	1 箇所				

2段の()は市町立の数

【地域の将来像（地域ビジョン）】

○ひょうごのハートランド

【めざす地域像】

- 交流が広がる：「まちむら交流」で活力を育む地域
- 生活（くらし）の絆が深まる：家族・地域・生活（くらし）の絆を深めるとともに、絆の力で安全・安心を支える地域
- 文化が花開く：芸術・文化を暮らしに活かす地域
- 恵み豊かな環境が持続する：北播磨が持つ豊かな自然・生態系の調和した暮らしが持続する地域
- 元気な産業が興る：多様な産業が活性化し、だれもが生きがいを持って働ける地域

【社総合庁舎】

〒673-1431（個）

所在地

加東市社字西柿1075-2

TEL

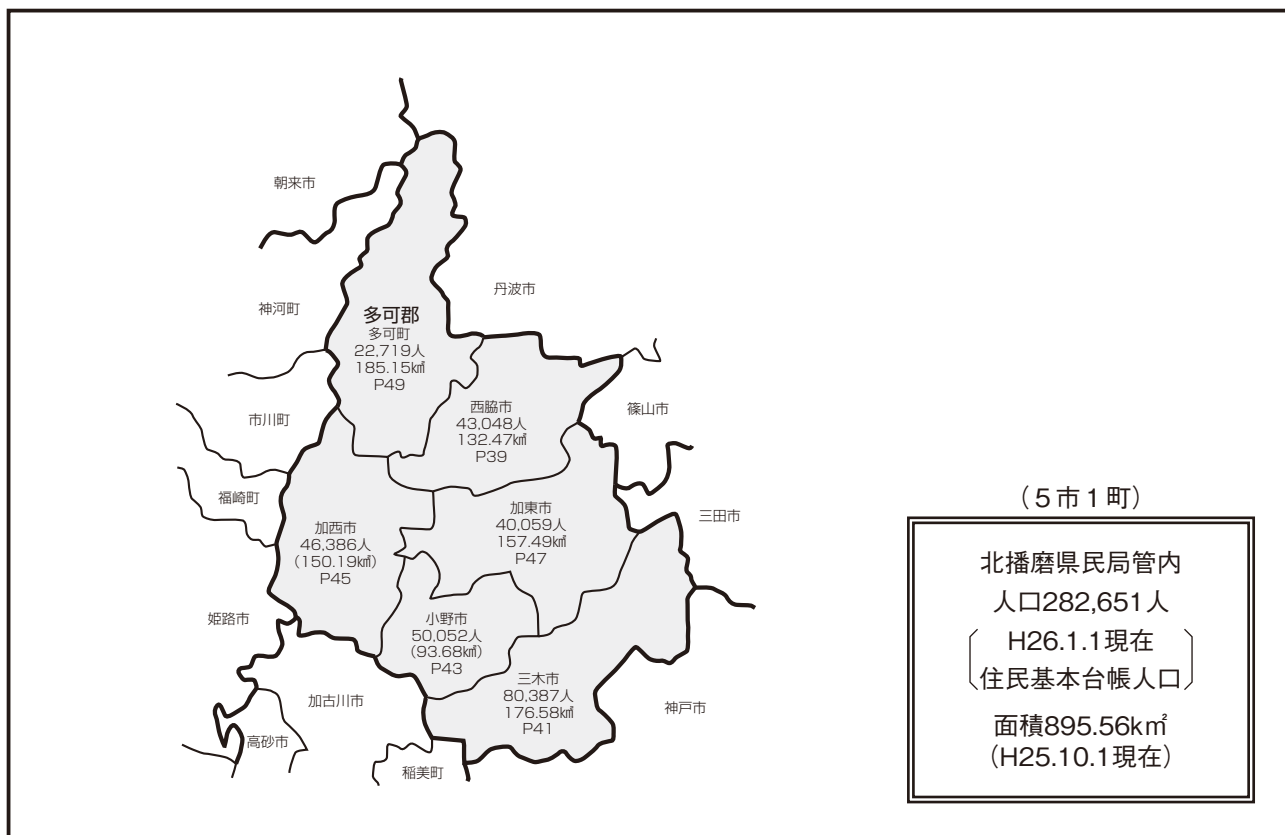
(0795) 42-5111

(庁舎まで)

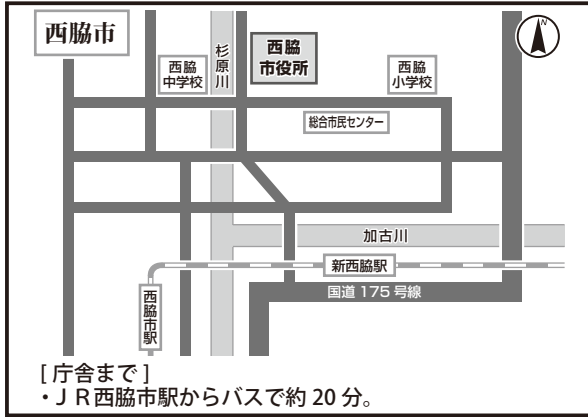
- ・JR加古川線社町駅から神姫バス「社・教育センター」行きに乗り、「県総合庁舎前」で下車
- ・又は社町駅から徒歩25分



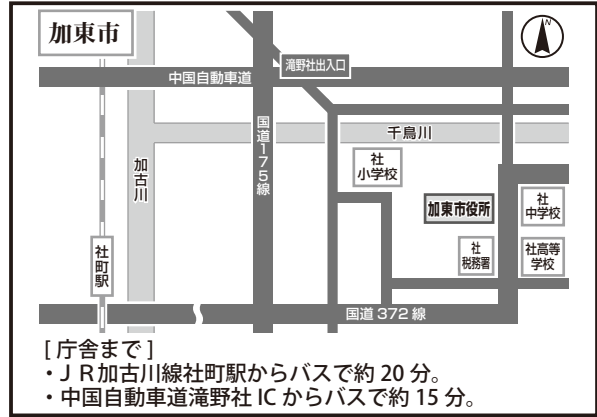
【北播磨県民局管内図】



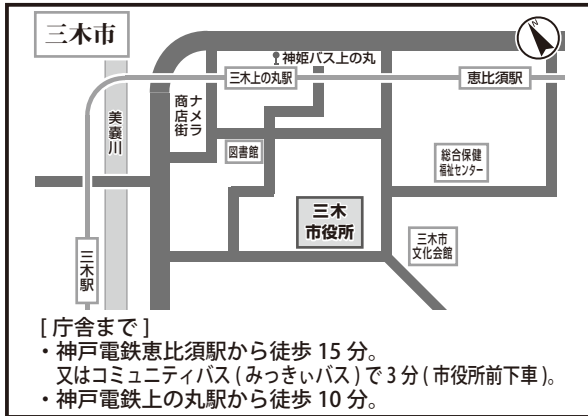
【市町庁舎付近案内図一覧(北播磨県民局管内)】



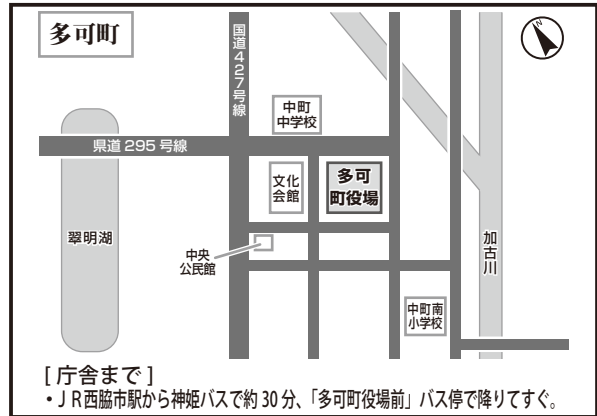
〒677-8511(個) 西脇市郷瀬町605番地
 TEL (0795)22-3111



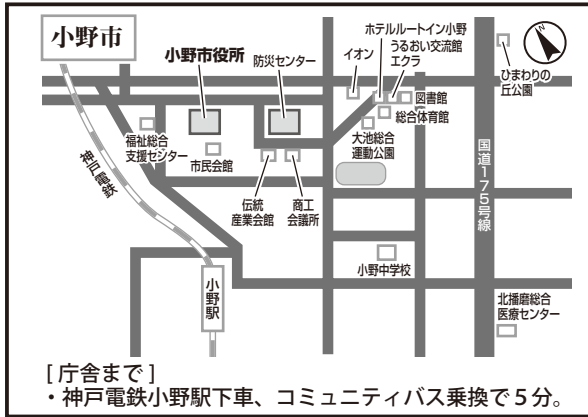
〒673-1493(個) 加東市社50番地
 TEL (0795)42-3301



〒673-0492(個) 三木市上の丸町10番30号
 TEL (0794)82-2000



〒679-1192(個) 多可郡多可町中区中村町123番地
 TEL (0795)32-2380



〒675-1380(個) 小野市王子町806番地の1
 TEL (0794)63-1000



〒675-2395(個) 加西市北条町横尾1000番地
 TEL (0790)42-1110


北播磨

にしわきし 西 脇 市		ホームページアドレス		http://www.city.nishiwaki.lg.jp					
		Eメールアドレス		kikaku@city.nishiwaki.lg.jp					
西脇市章		団 体 コード	2 8 2 1 3 8	区 分	17国調	22国調	26.1.1現在 住基台帳		
		所在地	6 7 7 - 8 5 1 1 (個) (にしわきしごのせちょう) 西脇市郷瀬町605番地	(増減率)	(△3.9 %)	(△2.6 %)	(△0.9 %)		
				人 口	43,953人	42,802人	43,048人		
市章の由来		T E L	(0795)22-3111	(22国調) 産業別 就業人口	第1次産業		390人 (2.0 %)		
2つの「シ」を図案化、「ニシ」 を表現したものの。					F A X	(0795)22-1014 (総務課)	第2次産業		7,502人 (38.7 %)
		第3次産業		11,493人 (59.3 %)					
西脇市長 H25.11.13 就任 H29.11.12 満了 (1) 期目		役 職	氏 名	就任年月日	面 積 (25.10.1)		132.47 km ²		
						人 口 密 度 (22国調)		323.1 人/km ²	
副市長		—	—	年 少 人 口 割 合 (22国調)		14.0 %			
				老 年 人 口 割 合 (22国調)		27.4 %			
議 長		はやし はるのぶ 林 晴信 (S42.5.24 生)	H25.11.21	住基台帳のうち (26.1.1)		410 人			
				外 国 人 住 民		—			
副議長 かたやま しょうぞう 片山 象三 (S36.2.11 生)		なかがわ まさのり 中川 正則 (S27.3.30 生)	H25.11.21	昼夜間人口比率 (22国調)		100.6 %			
				議 員 (任期 H29.11.12 まで)		—			
沿 革		S 27. 4. 1 合体 西脇町 日野村 重春村 比延庄村 (市制施行)(西脇市) S 29. 3.30 編入 芳田村(西脇市) S 35. 1. 1 町制施行(黒田庄町) H 17.10. 1 合体 西脇市 黒田庄町		条 例 定 数		16 人			
				現 員 (うち女性)		16 人 (2 人)			
市 議 員		政 党 別 等 議 員 数		公明党		1 人			
				日本共産党		1 人			
選挙人名簿登録者数 (26.9.2現在)		男		無所属		14 人			
				女		18,250 人			
職 員 数		区 分		計		34,636 人			
				26.4.1現在		人口千人当たり			
市の概要		【主な産業・経済等】 ・「播州織」(先染綿織物国内シェア約70%) ・「播州毛鉤」(経済産業大臣指定伝統工芸品、国内シェア90%) ・黒田庄和牛(ブランド和牛「神戸ビーフ」の主産地)		【主な観光・文化・歴史】 ・東経135度と北緯35度が交差する「日本のへそ」 ・国登録有形文化財「旧来住家住宅」		全 職 員		680 人	15.8 人
						うち普通会計部門職員		215 人	5.0 人
【花】 しばざくら 【木】 さくら 【鳥】 —		【主な郷土出身者】 ・横尾 忠則(美術家) ・森脇 浩司(プロ野球監督) ・トータス 松本(歌手)		【マスコット】 —		うち一般行政部門職員		159 人	3.7 人
						基本構想等の策定状況		—	
基本構想		策定(議決)年月日		区 分		策定(議決)年月日	計画期間		
				基本計画		H19.9.4	H19~H30		
基本計画		策定(議決)年月日		区 分		策定(議決)年月日	計画期間		
				基本計画		H25.2.15	H25~H30		

区 分	平成23年度決算	平成24年度決算	平成25年度決算	
歳 入	19,535,262 千円 (0.6%)	20,255,091 千円 (3.7%)	21,543,282 千円 (6.4%)	
一 般 財 源 等	13,543,843 千円 (1.2%)	13,514,929 千円 (△0.2%)	14,043,033 千円 (3.9%)	
うち 地 方 税	5,253,221 千円 (1.6%)	5,066,322 千円 (△3.6%)	5,024,197 千円 (△0.8%)	
うち 地 方 交 付 税 ※臨時財政対策債含む	6,761,146 千円 (0.3%)	7,104,567 千円 (5.1%)	7,117,023 千円 (0.2%)	
歳 出	18,816,374 千円 (0.1%)	19,493,667 千円 (3.6%)	20,637,177 千円 (5.9%)	
義 務 的 経 費	7,183,847 千円 (3.6%)	7,081,542 千円 (△1.4%)	6,959,544 千円 (△1.7%)	
うち 人 件 費	2,534,459 千円 (△0.7%)	2,359,499 千円 (△6.9%)	2,239,931 千円 (△5.1%)	
うち 公 債 費 (うち繰上償還額)	1,701,760 千円 (4.3%) (0 千円)	1,759,940 千円 (3.4%) (0 千円)	1,723,752 千円 (△2.1%) (0 千円)	
うち 扶 助 費	2,947,628 千円 (7.2%)	2,962,103 千円 (0.5%)	2,995,861 千円 (1.1%)	
投 資 的 経 費	1,487,086 千円 (△20.3%)	2,538,074 千円 (70.7%)	3,999,670 千円 (57.6%)	
実 質 収 支	569,974 千円	657,629 千円	821,220 千円	
地 方 債 現 在 高 (うち臨時財政対策債)	15,989,161 千円 (2.7%) (6,040,468 千円)	16,669,020 千円 (4.3%) (6,749,288 千円)	17,694,272 千円 (6.2%) (7,492,176 千円)	
基 金 現 在 高 (うち財政調整基金)	6,772,604 千円 (3,457,152 千円)	7,295,815 千円 (3,766,674 千円)	8,329,512 千円 (4,172,212 千円)	
財 政 指 標 等	標準財政規模 ※臨財債発行可能額含む	11,513,375 千円	11,734,139 千円	11,713,154 千円
経常収支比率	89.8 %	90.1 %	89.5 %	
実質赤字比率	—	—	—	
連結実質赤字比率	—	—	—	
実質公債費比率	(21~23) 12.1 %	(22~24) 11.0 %	(23~25) 9.6 %	
将来負担比率	97.2 %	69.2 %	36.9 %	
地方税徴収率	90.5 %	91.0 %	90.7 %	
財 政 力 指 数	(21~23) 0.521	(22~24) 0.498	(23~25) 0.485	
ラ ス パ イ レ ス 指 数 (参 考 値)	98.2 (—)	106.5 (98.4)	106.1 (98.0)	

公共施設等の状況(26.3末現在) ※は26.5.1現在 ☆は26.4.1現在										
幼 稚 園	※ $\frac{(8)}{8}$ 箇所	病 院	$\frac{(1)}{2}$ 箇所	都市公園等数	21 箇所	介 護 老 人 保 健 施 設 定員数	☆ 1 箇所			
小 学 校	※ $\frac{(8)}{8}$ 校		都市計画区域内 人口1人当たり	12.70 m ²	☆ 100 人					
中 学 校	※ $\frac{(4)}{4}$ 校	診 療 所	$\frac{(0)}{53}$ 箇所	地域包括支援 センター	☆ 1 箇所	通所介護事業所	17 箇所			
高 等 学 校	※ $\frac{(0)}{3}$ 校		公 民 館	1 箇所	特別養護老人 ホ ー ム 定員数		☆ 4 箇所	道路改良率 (25.4.1)	65.5 %	
特別支援学校	※ 0 校	体 育 館	4 箇所	養 護 老 人 ホ ー ム 定員数	☆ 0 箇所	☆ ー 人	道路舗装率 (25.4.1)	96.3 %		
保 育 所	☆ $\frac{(0)}{8}$ 箇所						ケアハウス	☆ 1 箇所	上水道等普及率 (25.3.31)	99.86 %
認定こども園	☆ 0 箇所						図 書 館	1 箇所	定員数	☆ 15 人

2段の()は市町立の数

みきし 三木市		ホームページアドレス	http://www.city.miki.lg.jp				
		Eメールアドレス	koho@city.miki.lg.jp				
三木市章	団体コード	282154	区分	17国調	22国調	26.1.1現在 住基台帳	
	所在地	673-0492(個) (みきしうえのまるちょう) 三木市上の丸町 10番30号	(増減率) 人口	(△2.1%) 75,087人	(△4.0%) 81,009人	(△1.1%) 80,387人	
			(増減率) 世帯数	(4.2%) 25,112世帯	(3.0%) 28,506世帯	(0.3%) 32,541世帯	
市章の由来	TEL	(0794)82-2000	(22国調) 産業別 就業人口	第1次産業	1,191人	(3.3%)	
「木(キ)」を3つ組み合わせ図 案化したもの。	FAX	(0794)82-9755 (企画管理部総務課)		第2次産業	10,948人	(30.4%)	
			第3次産業	23,893人	(66.3%)		
			総数	37,976人 ※その他分類含む			
三木市長	役職	氏名	就任年月日	面積(25.10.1)		176.58 km ²	
H26.1.21 就任 H30.1.20 満了 (3) 期目		きたい しんいちろう 北井 信一郎 (S26.8.25 生)	H24.5.15	人口密度(22国調)		458.8人/km ²	
	副市長	-	-	年少人口割合(22国調)		12.6%	
		-	-	老年人口割合(22国調)		26.3%	
	議長	たけだ あつみ 武田 篤美 (S21.10.18 生)	H26.5.15	住基台帳のうち 外国人住民(26.1.1)		971人	
		ないとう ひろふみ 内藤 博史 (S38.8.16 生)	H26.5.15	昼夜間人口比率(22国調)		96.4%	
副議長			議員 (任期 H27.4.30 まで)				
やぶもと よしひで 薮本 吉秀 (S33.11.28 生)			条例定数		18人		
			現員(うち女性)		18人(3人)		
			政党別等議員数				
			公明党		3人		
			日本共産党		2人		
			三木新党 8人のサムライ		5人		
			無所属		8人		
沿革							
S29.6.1 合体 三木町 別所村 細川村 口吉川村 (市制施行)							
S29.7.1 合体 志染村							
S30.7.1 〃 奥吉川村 中吉村 北谷村(吉川町設置)							
H17.10.24 編入 吉川町							
選挙人名簿登録者数(26.9.2現在)							
		男	女	計			
		31,547人	34,304人	65,851人			
職員数							
		区分	26.4.1現在	人口千人当たり			
		全職員	539人	6.7人			
		うち普通会計部門職員	469人	5.8人			
		うち一般行政部門職員	308人	3.8人			
基本構想等の策定状況							
		区分	策定(議決)年月日	計画期間			
		基本構想	H19.12.15	H19~H29			
		基本計画	H19.12.15	H19~H29			
市の概要							
【主な産業・経済等】			【主な観光・文化・歴史】				
・金物の製造・販売 ・酒米「山田錦」の生産 ・ゴルフ場			・グリーンピア三木 ・三木ホースランドパーク ・山田錦の郷(山田錦の館・吉川温泉よかたん) ・三木城跡と付城跡群(国史跡)				
【花】	さつき	【木】	松	【鳥】	-		
【主な郷土出身者】			【マスコット】				
・(故)上田 桑鳩(書道家) ・角野 友基(プロスノーボーダー) ・藤若親方(元大相撲幕内力士 皇司) ・玉岡 かおる(作家)			-				




北播磨

区 分	平成23年度決算	平成24年度決算	平成25年度決算	
歳 入	29,682,354 千円 (0.2%)	29,693,025 千円 (0.0%)	36,370,612 千円 (22.5%)	
一 般 財 源 等	21,232,424 千円 (△0.7%)	20,174,898 千円 (△5.0%)	20,998,975 千円 (4.1%)	
うち 地 方 税	11,012,671 千円 (0.3%)	10,908,658 千円 (△0.9%)	11,108,687 千円 (1.8%)	
うち 地 方 交 付 税 ※臨時財政対策債含む	7,105,917 千円 (7.4%)	6,990,841 千円 (△1.6%)	6,789,605 千円 (△2.9%)	
歳 出	29,569,097 千円 (0.1%)	29,586,059 千円 (0.1%)	35,691,632 千円 (20.6%)	
義 務 的 経 費	15,402,082 千円 (2.4%)	14,550,816 千円 (△5.5%)	14,123,650 千円 (△2.9%)	
うち 人 件 費	5,331,324 千円 (1.2%)	5,038,276 千円 (△5.5%)	4,818,021 千円 (△4.4%)	
うち 公 債 費 (うち繰上償還額)	4,574,253 千円 (1.2%) (0 千円)	3,996,791 千円 (△12.6%) (0 千円)	3,711,217 千円 (△7.1%) (0 千円)	
うち 扶 助 費	5,496,505 千円 (4.6%)	5,515,749 千円 (0.4%)	5,594,412 千円 (1.4%)	
投 資 的 経 費	3,317,187 千円 (△7.2%)	4,431,312 千円 (33.6%)	6,772,667 千円 (52.8%)	
実 質 収 支	34,946 千円	16,282 千円	287,672 千円	
地 方 債 現 在 高 (うち臨時財政対策債)	30,504,496 千円 (△2.8%) (9,318,609 千円)	31,017,880 千円 (1.7%) (10,130,296 千円)	37,076,356 千円 (19.5%) (10,872,377 千円)	
基 金 現 在 高 (うち財政調整基金)	5,946,621 千円 (2,267,290 千円)	6,016,778 千円 (2,292,081 千円)	6,005,399 千円 (2,308,096 千円)	
財 政 指 標 等	標準財政規模 ※臨財債発行可能額含む	18,796,058 千円	18,573,065 千円	18,830,486 千円
	経常収支比率	92.8 %	90.9 %	89.8 %
	実質赤字比率	—	—	—
	連結実質赤字比率	—	—	—
	実質公債費比率	(21~23) 12.3 %	(22~24) 10.8 %	(23~25) 8.7 %
	将来負担比率	42.6 %	33.7 %	68.4 %
	地方税徴収率	91.9 %	91.8 %	92.2 %
財 政 力 指 数	(21~23) 0.693	(22~24) 0.683	(23~25) 0.690	
ラ ス パ イ レ ス 指 数 (参 考 値)	93.1 (—)	101.1 (93.3)	100.9 (93.2)	

公共施設等の状況(26.3末現在) ※は26.5.1現在 ☆は26.4.1現在							
幼 稚 園	※ $\frac{(10)}{10}$ 箇所	病 院	$\frac{(1)}{6}$ 箇所	都市公園等数	105 箇所	介 護 老 人 保 健 施 設 定 員 数	☆ 3 箇所
小 学 校	※ $\frac{(16)}{16}$ 校		都市計画区域内 人口1人当たり	35.84 m ²	☆ 200 人		
中 学 校	※ $\frac{(8)}{8}$ 校	診 療 所	$\frac{(0)}{99}$ 箇所	地域包括支援 セ ン タ ー	☆ 1 箇所	通所介護事業所	17 箇所
高 等 学 校	※ $\frac{(0)}{4}$ 校		公 民 館	11 箇所	特別養護老人 ホ ー ム 定 員 数	☆ 6 箇所 408 人	道 路 改 良 率 (25.4.1)
特 別 支 援 学 校	※ $\frac{(1)}{1}$ 校	体 育 館	5 箇所	養 護 老 人 ホ ー ム 定 員 数	☆ 1 箇所 50 人	道 路 舗 装 率 (25.4.1)	92.4 %
保 育 所	☆ $\frac{(4)}{14}$ 箇所					上水道等普及率 (25.3.31)	99.91 %
認 定 こ ど も 園	☆ 1 箇所	図 書 館	3 箇所	ケアハウス 定 員 数	☆ 4 箇所 75 人	生 活 排 水 処 理 率	96.9 %

2段の()は市町立の数

北播磨

おのし 小野市		ホームページアドレス	http://www.city.ono.hyogo.jp/				
		Eメールアドレス	kikakuseisaku@city.ono.hyogo.jp				
小野市章		団体コード	282189	区分	17国調	22国調	26.1.1現在 住基台帳
		所在地	675-1380(個) (おのしおうじちょう) 小野市王子町 806番地の1	(増減率) 人口	(0.7 %) 49,761人	(△0.2 %) 49,680人	(△0.5 %) 50,052人
			(増減率) 世帯数	(6.2 %) 15,809世帯	(4.2 %) 16,470世帯	(0.9 %) 19,132世帯	
市章の由来		TEL	(0794)63-1000	(22国調) 産業別 就業人口	第1次産業	575人 (2.6 %)	
「小」を図案化し、ひらがなの「の」で囲ったもので、円形は市民の融和と団結を意味し、将来の飛躍と発展を象徴している。		FAX	(0794)63-6600 (総務部総務課)		第2次産業	8,883人 (39.5 %)	
				第3次産業	13,050人 (58.0 %)		
				総数	23,994人 ※その他分類含む		
小野市長		役職	氏名	就任年月日	面積(25.10.1)		(93.68 km ²)
H27.2.7 就任 H31.2.6 満了 (5) 期目						人口密度(22国調)	534.7人/km ²
		副市長	いのうえ よしゆき 井上 嘉之 (S21.1.2 生)	H16.4.1	年少人口割合(22国調)		15.4 %
			こばやし せいごう 小林 清豪 (S24.3.4 生)	H20.4.1	老年人口割合(22国調)		22.4 %
			—	—	住基台帳のうち(26.1.1) 外国人住民		618人
					昼夜間人口比率(22国調)		98.6 %
		議長	ふじもと しゅうぞう 藤本 修造 (S19.5.20 生)	H26.5.9	議員 (任期 H27.4.30 まで)		
						条例定数	現員(うち女性)
		副議長	まえだ みつりのり 前田 光教 (S40.7.3 生)	H26.5.9	16人	14人 (3人)	
						政党別等議員数	
					公明党	2人	
					日本共産党	1人	
					無所属	11人	
沿革							
S29.12.1 合体 小野町 河合村 来住村 市場村 大部村 下東条村 (市制施行)							
S31.4.1 編入 加東郡社町区域のうち大字古川 久保木							
選挙人名簿登録者数(26.9.2現在)							
		男		女		計	
		18,944人		20,442人		39,386人	
職員数							
		区分		26.4.1現在		人口千人当たり	
		全職員		340人		6.8人	
		うち普通会計部門職員		294人		5.9人	
		うち一般行政部門職員		184人		3.7人	
基本構想等の策定状況							
		区分		策定(議決)年月日		計画期間	
		基本構想		H23.3.24		H23~H32	
		基本計画		H23.3.24		H23~H32	
【主な産業・経済等】		【主な観光・文化・歴史】					
・全国一の生産量を誇る「そばん」 ・高速道路網の整備を背景に、医療、食品、電気等の新しい産業が立地 ・127haの工業団地・流通等業務団地は市内工業出荷額の約4割を担う		・国宝「浄土寺浄土堂」、「阿彌陀如来三尊立像」 ・ひまわりの丘公園 ・白雲谷温泉ゆひか ・八ヶ池自然公園(龍翔ドーム) ・こだまの森グランドゴルフ場 ・おの桜つつみ回廊					
【花】	ひまわり	【木】	柳	【鳥】	—		
【主な郷土出身者】		【マスコット】					
・小林 祐梨子(陸上競技選手) ・(故)上田 三四二(歌人)		ひまわり君 					

人いきいき まちわくわく ハートフルシティおの

区 分	平成23年度決算	平成24年度決算	平成25年度決算	
歳 入	19,310,870 千円 (2.6%)	19,616,131 千円 (1.6%)	24,981,766 千円 (27.4%)	
一 般 財 源 等	12,548,374 千円 (△3.7%)	12,561,508 千円 (0.1%)	14,346,348 千円 (14.2%)	
うち 地 方 税	6,872,253 千円 (1.3%)	6,682,884 千円 (△2.8%)	6,726,664 千円 (0.7%)	
うち 地 方 交 付 税 ※臨時財政対策債含む	4,258,565 千円 (△5.6%)	4,087,520 千円 (△4.0%)	4,128,730 千円 (1.0%)	
歳 出	18,868,071 千円 (2.4%)	19,139,302 千円 (1.4%)	24,410,025 千円 (27.5%)	
義 務 的 経 費	8,432,636 千円 (0.0%)	8,264,558 千円 (△2.0%)	8,934,945 千円 (8.1%)	
うち 人 件 費	3,001,755 千円 (0.1%)	2,901,145 千円 (△3.4%)	2,834,284 千円 (△2.3%)	
うち 公 債 費 (うち繰上償還額)	1,816,780 千円 (△2.3%) (0 千円)	1,739,796 千円 (△4.2%) (0 千円)	2,426,334 千円 (39.5%) (679,470 千円)	
うち 扶 助 費	3,614,101 千円 (1.2%)	3,623,617 千円 (0.3%)	3,674,327 千円 (1.4%)	
投 資 的 経 費	2,736,174 千円 (21.0%)	2,507,162 千円 (△8.4%)	4,422,126 千円 (76.4%)	
実 質 収 支	352,944 千円	212,590 千円	200,071 千円	
地 方 債 現 在 高 (うち臨時財政対策債)	14,533,650 千円 (5.0%) (5,695,577 千円)	15,752,207 千円 (8.4%) (6,395,969 千円)	18,804,796 千円 (19.4%) (7,152,544 千円)	
基 金 現 在 高 (うち財政調整基金)	7,998,776 千円 (3,303,402 千円)	8,510,761 千円 (3,699,212 千円)	9,218,992 千円 (3,821,352 千円)	
財 政 指 標 等	標準財政規模 ※臨時債発行可能額含む	11,092,940 千円	10,899,827 千円	10,985,290 千円
経常収支比率	86.4 %	89.2 %	86.7 %	
実質赤字比率	—	—	—	
連結実質赤字比率	—	—	—	
実質公債費比率	(21~23) 12.2 %	(22~24) 11.1 %	(23~25) 9.1 %	
将来負担比率	— %	— %	— %	
地方税徴収率	94.6 %	94.8 %	95.2 %	
財 政 力 指 数	(21~23) 0.678	(22~24) 0.669	(23~25) 0.677	
ラ ス パ イ レ ス 指 数 (参 考 値)	100.5 (—)	109.0 (100.7)	109.2 (100.8)	

公共施設等の状況(26.3末現在) ※は26.5.1現在 ☆は26.4.1現在							
幼 稚 園	※ $\frac{(2)}{2}$ 箇所	病 院	$\frac{(1)}{4}$ 箇所	都市公園等数	19 箇所	介 護 老 人 保 健 施 設 定 員 数	☆ 2 箇所
小 学 校	※ $\frac{(8)}{8}$ 校			都市計画区域内人口1人当たり	7.13 m ²		☆ 100 人
中 学 校	※ $\frac{(4)}{4}$ 校	診 療 所	$\frac{(0)}{53}$ 箇所	地域包括支援センター	☆ 1 箇所	通所介護事業所	11 箇所
高 等 学 校	※ $\frac{(0)}{2}$ 校			公民館	0 箇所	特別養護老人ホーム定員数	☆ 5 箇所 287 人
特 別 支 援 学 校	※ $\frac{(1)}{1}$ 校	体 育 館	3 箇所	養護老人ホーム定員数	☆ 0 箇所 — 人	道路舗装率(25.4.1)	95.3 %
保 育 所	☆ $\frac{(0)}{14}$ 箇所			図書館	1 箇所	ケアハウス定員数	☆ 1 箇所 16 人
認 定 こ ど も 園	☆ 0 箇所					生活排水処理率	99.1 %

2段の()は市町立の数

北播磨

か さい し 加 西 市		ホームページアドレス	http://www.city.kasai.hyogo.jp/				
		Eメールアドレス	jinko@city.kasai.lg.jp				
加西市章	団 体 コード	2 8 2 2 0 1	区 分	17国調	22国調	26.1.1現在 住基台帳	
	所在地	6 7 5 - 2 3 9 5 (個) (かさいしほうじょうちようよこお) 加西市北条町横尾 1000番地	(増減率) 人 口	(△3.3 %) 49,396人	(△2.8 %) 47,993人	(△1.2 %) 46,386人	
			(増減率) 世帯数	(2.8 %) 15,038世帯	(1.0 %) 15,188世帯	(0.0 %) 17,107世帯	
市章の由来	T E L	(0790)42-1110	(22国調) 産業別 就業人口	第1次産業	702人 (3.4 %)		
加西の「力」を二つ組み合わせて円形に図案化し、「西」をかたどった市章で「和と団結」及び、明るく豊かに躍進する「平和都市」加西を象徴。	F A X	(0790)43-1800 (総務部行政課)		第2次産業	8,693人 (41.8 %)		
			第3次産業	11,379人 (54.8 %)			
			総 数	22,721人 ※その他分類含む			
加西市長	役 職	氏 名	就任年月日	面 積 (25.10.1)		(150.19 km ²)	
H23.6.17 就任 H27.6.16 満了 (1) 期目		—	—	人 口 密 度 (22国調)		317.9人/km ²	
	副市長	—	—	年 少 人 口 割 合 (22国調)		12.8 %	
		—	—	老 年 人 口 割 合 (22国調)		25.8 %	
	議 長	もりもと せいぞう 森元 清蔵 (S30.1.15 生)	H25.6.3	住基台帳のうち 外 国 人 住 民 (26.1.1)		748人	
		みやけ としひろ 三宅 利弘 (S22.1.19 生)	H25.6.3	昼夜間人口比率 (22国調)		101.8 %	
にしむら かずひら 西村 和平 (S30.10.18 生)	副議長			議 員 (任期 H27.5.21 まで)			
			条例定数		現 員 (うち女性)		
			15人	15人 (1人)			
			政党別等議員数				
			公明党	1人			
			日本共産党	1人			
			無所属	13人			
沿 革							
S 30. 1.15 合体 北条町 富田村 賀茂村 下里村(北条町設置)							
S 30. 3. 1 〃 在田村 多加野村 西在田村(泉町設置)							
S 30. 3.30 〃 九会村 富合村(加西町設置)							
S 42. 4. 1 〃 北条町 泉町 加西町 (市制施行)							
選挙人名簿登録者数(26.9.2現在)							
		男	女	計			
		18,134人	19,555人	37,689人			
職 員 数							
		区分	26.4.1現在	人口千人当たり			
		全 職 員	656人	14.1人			
		うち普通会計部門職員	280人	6.0人			
		うち一般行政部門職員	212人	4.6人			
基本構想等の策定状況							
		区分	策定(議決)年月日	計画期間			
		基本構想	H23.9.21	H23~H32			
		基本計画	H23.9.21	H23~H32			
市の概要							
【主な産業・経済等】		【主な観光・文化・歴史】					
・家電製品蓄電池製造業、金属製品製造業、地場産業の播州織		・五百羅漢、法華山一乗寺、玉丘史跡公園、古法華自然公園					
・米、ぶどう[加西ゴールデンベリー A](ひょうご安心ブランド認定第一号)、大根、トマト、いちごなど		・東光寺田遊び・鬼会、北条節句祭など					
・酒造好適米山田錦		・鶴野飛行場跡					
【花】	サルビア	【木】	カシ	【鳥】	—		
【主な郷土出身者】			【マスコット】				
・(故)宮崎 奕保(曹洞宗大本山永平寺第78世貫主)							
・(故)大谷 武一(ラジオ体操考案者)							
・(故)小篠 綾子(ファッションデザイナー)							
・永田 朋(絵本作家)							
・ななじ 眺(少女漫画家)			ねっぴ〜				

北播磨




引き出そう！ ふるさと加西の元気力

区 分	平成23年度決算	平成24年度決算	平成25年度決算
歳 入	19,511,851 千円 (1.1%)	19,038,706 千円 (△2.4%)	23,096,045 千円 (21.3%)
一 般 財 源 等	13,730,470 千円 (0.5%)	13,402,483 千円 (△2.4%)	15,912,008 千円 (18.7%)
うち 地 方 税	6,662,269 千円 (3.2%)	6,588,162 千円 (△1.1%)	6,742,464 千円 (2.3%)
うち 地 方 交 付 税 ※臨時財政対策債含む	5,271,247 千円 (△3.6%)	5,194,259 千円 (△1.5%)	5,034,284 千円 (△3.1%)
歳 出	18,898,096 千円 (1.5%)	18,790,635 千円 (△0.6%)	22,796,238 千円 (21.3%)
義 務 的 経 費	7,585,303 千円 (△7.4%)	7,436,131 千円 (△2.0%)	7,241,436 千円 (△2.6%)
うち 人 件 費	2,746,609 千円 (△16.4%)	2,621,185 千円 (△4.6%)	2,544,319 千円 (△2.9%)
うち 公 債 費 (うち繰上償還額)	2,036,879 千円 (△2.7%) (8,184 千円)	1,965,337 千円 (△3.5%) (0 千円)	1,780,051 千円 (△9.4%) (0 千円)
うち 扶 助 費	2,801,815 千円 (△0.3%)	2,849,609 千円 (1.7%)	2,917,066 千円 (2.4%)
投 資 的 経 費	1,391,074 千円 (10.5%)	1,480,385 千円 (6.4%)	5,516,814 千円 (272.7%)
実 質 収 支	572,154 千円	200,456 千円	266,520 千円
地 方 債 現 在 高 (うち臨時財政対策債)	14,135,562 千円 (△4.3%) (5,832,115 千円)	13,821,378 千円 (△2.2%) (6,496,041 千円)	16,978,323 千円 (22.8%) (7,188,303 千円)
基 金 現 在 高 (うち財政調整基金)	3,155,739 千円 (1,889,402 千円)	3,427,101 千円 (2,161,291 千円)	3,521,137 千円 (2,235,452 千円)
財 政 指 標 等			
標準財政規模 ※臨財債発行可能額含む	11,772,715 千円	11,777,360 千円	11,765,749 千円
経常収支比率	87.2 %	89.4 %	88.5 %
実質赤字比率	-	-	-
連結実質赤字比率	-	-	-
実質公債費比率	(21~23) 17.1 %	(22~24) 15.8 %	(23~25) 14.2 %
将来負担比率	103.7 %	78.4 %	74.5 %
地方税徴収率	94.0 %	93.8 %	94.0 %
財 政 力 指 数	(21~23) 0.597	(22~24) 0.592	(23~25) 0.603
ラスパイレス指数 (参 考 値)	98.9 (-)	107.1 (98.9)	107.0 (98.8)

公共施設等の状況(26.3末現在) ※は26.5.1現在 ☆は26.4.1現在							
幼 稚 園	※ $\frac{(10)}{11}$ 箇所	病 院	$\frac{(1)}{4}$ 箇所	都市公園等数	12 箇所	介 護 老 人 保 健 施 設 定員数	☆ 2 箇所
小 学 校	※ $\frac{(11)}{11}$ 校		都市計画区域内 人口1人当たり	4.63 m ²	☆ 100 人		
中 学 校	※ $\frac{(4)}{4}$ 校	診 療 所	$\frac{(0)}{50}$ 箇所	地域包括支援 センター	☆ 1 箇所	通所介護事業所	15 箇所
高 等 学 校	※ $\frac{(0)}{2}$ 校		公 民 館	4 箇所	特別養護老人 ホ ー ム 定員数	☆ 3 箇所 265 人	道 路 改 良 率 (25.4.1)
特別支援学校	※ $\frac{(1)}{1}$ 校	体 育 館	2 箇所	養 護 老 人 ホ ー ム 定員数	☆ 0 箇所 - 人	道 路 舗 装 率 (25.4.1)	82.0 %
保 育 所	☆ $\frac{(9)}{14}$ 箇所					上水道等普及率 (25.3.31)	98.34 %
認定こども園	☆ 2 箇所	図 書 館	1 箇所	ケアハウス 定員数	☆ 2 箇所 90 人	生活排水処理率	99.8 %

2段の()は市町立の数

北播磨

かとうし 加東市		ホームページアドレス	http://www.city.kato.lg.jp/				
		Eメールアドレス	kato@city.kato.lg.jp				
加東市章	団体コード	282286	区分	17国調	22国調	26.1.1現在 住基台帳	
	所在地	673-1493(個) (かとうしやしる) 加東市社50番地	(増減率) 人口	(△1.8%) 39,970人	(0.5%) 40,181人	(△0.3%) 40,059人	
			(増減率) 世帯数	(3.0%) 13,155世帯	(7.4%) 14,133世帯	(0.4%) 15,191世帯	
市章の由来	TEL	(0795)42-3301	(22国調) 産業別 就業人口	第1次産業	893人 (4.7%)		
加東市の頭文字「K」を図案化したもので、豊かな自然と共生する人々の伸びやかな活力に満ちたふれあいの田園都市を表したものだ。	FAX	(0795)42-7375 (総務部総務課)		第2次産業	6,914人 (36.0%)		
				第3次産業	11,386人 (59.3%)		
			総数	19,878人 ※その他分類含む			
加東市長	役職	氏名	就任年月日	面積(25.10.1)		157.49 km ²	
H26.4.30 就任 H30.4.29 満了 (2) 期目		よしだ あきひろ 吉田 秋広 (S30.6.9 生)	H26.5.18	人口密度(22国調)		255.1人/km ²	
	副市長	—	—	年少人口割合(22国調)		14.4%	
		—	—	老年人口割合(22国調)		22.1%	
	議長	やすだ あきら 安田 朗 (S31.8.1 生)	H26.11.11	住基台帳のうち 外国人住民(26.1.1)		517人	
		こむらさき ひろなが 小紫 泰良 (S33.2.19 生)	H26.11.11	昼夜間人口比率(22国調)		110.4%	
やすだ まさよし 安田 正義 (S29.10.26 生)	副議長			議員 (任期 H30.10.31 まで)			
沿革			条例定数		16人	現員(うち女性)	
S29.3.31 合体 滝野町 加茂村(滝野町)			政党別等議員数				
S30.3.31 〃 社町 福田村 米田村 上福田村 鴨川村(社町)			公明党		1人		
〃 〃 中東条村 上東条村(東条町)			無所属		15人		
H18.3.20 〃 社町 滝野町 東条町 (市制施行)							
			選挙人名簿登録者数(26.9.2現在)				
			男		女	計	
			15,436人		16,341人	31,777人	
			職員数				
			区分		26.4.1現在	人口千人当たり	
			全職員		449人	11.2人	
			うち普通会計部門職員		262人	6.5人	
			うち一般行政部門職員		215人	5.4人	
			基本構想等の策定状況				
			区分		策定(議決)年月日	計画期間	
			基本構想		H20.3.26	H20~H29	
			基本計画		H25.3.27	H25~H29	
市の概要							
【主な産業・経済等】		【主な観光・文化・歴史】					
・北播磨の交通の要衝にあり、4つの工業団地に製造業・流通業が進出		・北播磨随一の集客を誇る東条湖おもちゃ王国					
・国内生産量の約9割を誇る釣り針「播州針」やひな人形などの伝統産業		・閻魔灘、三草山、東条湖など歴史的、文化的な「加東遺産10選」					
・酒造好適米「山田錦」の栽培も盛んで日本酒の最高級の原料として全国各地に出荷							
【花】	コスモス	【木】	さくら	【鳥】	—		
【主な郷土出身者】		【マスコット】					
・(故)森 月城(日本画家)							
・ 軒上 泊(作家)							
・(故)坂本 遼(詩人)							
		加東伝の助					



北播磨

山よし！技よし！文化よし！ 夢がきらめく☆元気なまち 加東

区 分		平成23年度決算	平成24年度決算	平成25年度決算
歳 入		18,187,938 千円 (△2.3%)	18,122,330 千円 (△0.4%)	20,301,499 千円 (12.0%)
一 般 財 源 等		13,413,283 千円 (△5.1%)	12,644,518 千円 (△5.7%)	13,116,993 千円 (3.7%)
うち 地 方 税		6,975,761 千円 (△0.8%)	6,616,190 千円 (△5.2%)	6,628,599 千円 (0.2%)
うち 地 方 交 付 税 ※臨時財政対策債含む		4,685,048 千円 (△0.6%)	4,304,771 千円 (△8.1%)	4,654,183 千円 (8.1%)
歳 出		17,406,905 千円 (△2.1%)	17,401,550 千円 (△0.0%)	19,478,809 千円 (11.9%)
義 務 的 経 費		7,600,680 千円 (△3.6%)	6,979,716 千円 (△8.2%)	6,913,956 千円 (△0.9%)
うち 人 件 費		2,559,227 千円 (△14.0%)	2,477,433 千円 (△3.2%)	2,269,581 千円 (△8.4%)
うち 公 債 費 (うち繰上償還額)		2,332,439 千円 (1.9%) (370,201 千円)	1,871,194 千円 (△19.8%) (0 千円)	1,896,482 千円 (1.4%) (110,034 千円)
うち 扶 助 費		2,709,014 千円 (3.3%)	2,631,089 千円 (△2.9%)	2,747,893 千円 (4.4%)
投 資 的 経 費		1,224,227 千円 (△34.5%)	2,139,739 千円 (74.8%)	4,145,564 千円 (93.7%)
実 質 収 支		711,837 千円	705,516 千円	783,273 千円
地 方 債 現 在 高 (うち臨時財政対策債)		16,623,461 千円 (△1.4%) (7,097,440 千円)	16,971,917 千円 (2.1%) (7,407,029 千円)	18,909,108 千円 (11.4%) (7,763,713 千円)
基 金 現 在 高 (うち財政調整基金)		9,223,371 千円 (4,391,199 千円)	10,253,418 千円 (4,810,710 千円)	11,076,888 千円 (5,198,346 千円)
財 政 指 標 等	標準財政規模 ※臨財債発行可能額含む	11,811,852 千円	11,791,048 千円	11,831,270 千円
	経常収支比率	82.8 %	88.0 %	82.9 %
	実質赤字比率	—	—	—
	連結実質赤字比率	—	—	—
	実質公債費比率	(21~23) 14.5 %	(22~24) 11.1 %	(23~25) 8.9 %
	将来負担比率	— %	— %	— %
	地方税徴収率	91.9 %	91.6 %	91.5 %
財 政 力 指 数		(21~23) 0.775	(22~24) 0.764	(23~25) 0.760
ラ ス パ イ レ ス 指 数 (参 考 値)		98.0 (—)	106.6 (98.4)	106.0 (97.9)

公共施設等の状況(26.3末現在) ※は26.5.1現在 ☆は26.4.1現在							
幼 稚 園	※ $\frac{(2)}{3}$ 箇所	病 院	$\frac{(1)}{3}$ 箇所	都市公園等数	44 箇所	介 護 老 人 保 健 施 設 定 員 数	☆ 2 箇所
小 学 校	※ $\frac{(9)}{10}$ 校			都市計画区域内人口1人当たり	57.24 m ²		☆ 100 人
中 学 校	※ $\frac{(3)}{4}$ 校	診 療 所	$\frac{(0)}{43}$ 箇所	地域包括支援センター	☆ 1 箇所	通所介護事業所	16 箇所
高 等 学 校	※ $\frac{(0)}{1}$ 校			公民館	3 箇所	特別養護老人ホーム定員数	☆ 4 箇所 214 人
特 別 支 援 学 校	※ 0 校	体 育 館	5 箇所	養護老人ホーム定員数	☆ 0 箇所 — 人	道路舗装率(25.4.1)	93.5 %
保 育 所	☆ $\frac{(3)}{14}$ 箇所			図書館	4 箇所	ケアハウス定員数	☆ 0 箇所 — 人
認 定 こ ど も 園	☆ 0 箇所					生活排水処理率	99.7 %

2段の()は市町立の数

たかちょう 多可町		ホームページアドレス	http://www.town.taka.lg.jp				
		Eメールアドレス	information@town.taka.lg.jp				
多可町章	団体コード	283657	区分	17国調	22国調	26.1.1現在 住基台帳	
	所在地	679-1192(個) <small>(たかくんたかちょうなかくなむらまち)</small> 多可郡多可町中区 中村町123番地	(増減率) 人口	(△4.1%) 24,304人	(△4.9%) 23,104人	(△1.5%) 22,719人	
			(増減率) 世帯数	(0.7%) 6,667世帯	(0.6%) 6,709世帯	(0.4%) 7,538世帯	
町章の由来	TEL	(0795)32-2380	(22国調) 産業別 就業人口	第1次産業	369人 (3.5%)		
多可町の「多」を図案化。躍動する人の姿を織り込み、飛躍と発展を表現している。	FAX	(0795)32-2349 <small>(総務課)</small>		第2次産業	4,785人 (44.8%)		
			第3次産業	5,521人 (51.7%)			
			総数	10,966人 ※その他分類含む			
多可町長	役職	氏名	就任年月日	面積(25.10.1)		185.15 km ²	
H25.11.27 就任 H29.11.26 満了 (3) 期目		ささくら やすし 笹倉 康司 (S29.12.13 生)	H26.1.1	人口密度(22国調)		124.8人/km ²	
	副町長	-	-	年少人口割合(22国調)		13.9%	
		-	-	老年人口割合(22国調)		29.2%	
	議長	かわさき はじめ 河崎 一 (S23.3.26 生)	H25.11.28	住基台帳のうち 外国人住民(26.1.1)		155人	
		ふじもと えいぞう 藤本 英三 (S22.7.21 生)	H25.11.28	昼夜間人口比率(22国調)		88.4%	
とだ よしのり 戸田 善規 (S27.12.27 生)	副議長			議員 (任期 H29.11.26 まで)			
				条例定数		現員(うち女性)	
				14人		14人(1人)	
				政党別等議員数			
				日本共産党		1人	
				無所属		13人	
沿革							
T13.4.1 町制施行(中町) S29.3.25 合体 野間谷村 大和村(八千代村) S30.1.1 〃 松井庄村 杉原谷村(加美村) S35.1.1 町制施行(加美町) 〃 〃 (八千代町) H17.11.1 合体 中町 加美町 八千代町							
選挙人名簿登録者数(26.9.2現在)							
		男		女		計	
		8,770人		9,592人		18,362人	
職員数							
区分		26.4.1現在		人口千人当たり			
全職員		231人		10.2人			
うち普通会計部門職員		215人		9.5人			
うち一般行政部門職員		176人		7.7人			
基本構想等の策定状況							
区分		策定(議決)年月日		計画期間			
基本構想		H19.3.5		H19~H28			
基本計画		H24.3		H24~H28			
町の概要							
【主な産業・経済等】		【主な観光・文化・歴史】					
・酒米の王様「山田錦」発祥の里で栄えてきた農業 ・独自の先染め織物として発展してきた播州織		・千ヶ峰、笠形山、妙見山 ・手漉き和紙「杉原紙」 ・東山古墳群、多哥寺遺跡、播州歌舞伎 ・「敬老の日」発祥のまちオリジナルソング「きっとありがとう」					
【花】	のぎく・春蘭・ささゆり	【木】	けやき・杉・ひのき	【鳥】	キジ		
【主な郷土出身者】		【マスコット】					
・(故)山田 勢三郎(酒米「山田錦」のルーツ発見者) ・(故)山口 茂吉(アララギ派歌人) ・(故)門脇 政夫(「敬老の日」提唱者)		-					

北播磨

みどり織りなす北はりま “ここにしかあらへん”じば(磁場・地場)のまち

北播磨

区 分	平成23年度決算	平成24年度決算	平成25年度決算
歳 入	12,113,231 千円 (△8.4%)	13,401,520 千円 (10.6%)	13,016,800 千円 (△2.9%)
一般財源等	8,864,418 千円 (△5.2%)	8,804,974 千円 (△0.7%)	9,000,589 千円 (2.2%)
うち地方税	1,986,346 千円 (△0.1%)	2,003,270 千円 (0.9%)	1,991,941 千円 (△0.6%)
うち地方交付税 ※臨時財政対策債含む	6,076,993 千円 (△1.3%)	6,099,895 千円 (0.4%)	6,066,487 千円 (△0.5%)
歳 出	11,729,695 千円 (△7.8%)	13,000,452 千円 (10.8%)	12,686,350 千円 (△2.4%)
義務的経費	5,295,831 千円 (△0.5%)	5,033,898 千円 (△4.9%)	4,997,849 千円 (△0.7%)
うち人件費	2,225,830 千円 (6.0%)	2,055,036 千円 (△7.7%)	2,009,783 千円 (△2.2%)
うち公債費 (うち繰上償還額)	1,963,985 千円 (△6.9%) (0 千円)	1,885,962 千円 (△4.0%) (0 千円)	1,869,866 千円 (△0.9%) (0 千円)
うち扶助費	1,106,016 千円 (△0.7%)	1,092,900 千円 (△1.2%)	1,118,200 千円 (2.3%)
投資的経費	1,220,907 千円 (△46.1%)	2,547,222 千円 (108.6%)	2,277,463 千円 (△10.6%)
実 質 収 支	103,559 千円	320,721 千円	248,988 千円
地方債現在高 (うち臨時財政対策債)	17,092,061 千円 (△3.4%) (5,099,349 千円)	17,147,446 千円 (0.3%) (5,397,660 千円)	16,905,790 千円 (△1.4%) (5,628,108 千円)
基金現在高 (うち財政調整基金)	6,130,195 千円 (2,808,526 千円)	6,448,764 千円 (2,875,642 千円)	6,687,252 千円 (3,083,256 千円)
財政指標等			
標準財政規模 ※臨財債発行可能額含む	7,857,882 千円	7,843,169 千円	7,837,751 千円
経常収支比率	95.3 %	90.8 %	92.4 %
実質赤字比率	—	—	—
連結実質赤字比率	—	—	—
実質公債費比率	(21~23) 15.6 %	(22~24) 14.9 %	(23~25) 14.8 %
将来負担比率	46.8 %	35.7 %	41.9 %
地方税徴収率	91.1 %	91.7 %	92.4 %
財政力指数	(21~23) 0.355	(22~24) 0.339	(23~25) 0.337
ラスパイレス指数 (参考値)	98.0 (—)	106.2 (98.1)	106.4 (98.2)

公共施設等の状況(26.3末現在) ※は26.5.1現在 ☆は26.4.1現在

幼稚園	※ $\frac{(3)}{3}$ 箇所	病 院	$\frac{(0)}{2}$ 箇所	都市公園等数	15 箇所	介護老人 保健施設 定員数	☆ 1 箇所 82 人
小学校	※ $\frac{(7)}{7}$ 校		診 療 所	$\frac{(3)}{17}$ 箇所	都市計画区域内 人口1人当たり		23.70 m ²
中学校	※ $\frac{(3)}{3}$ 校	地域包括支援 センター			☆ 1 箇所	道路改良率 (25.4.1)	54.2 %
高等学校	※ $\frac{(0)}{1}$ 校	公 民 館	1 箇所	特別養護老人 ホ ー ム 定員数	☆ 5 箇所 304 人	道路舗装率 (25.4.1)	85.4 %
特別支援学校	※ $\frac{(0)}{1}$ 校			養 護 老 人 ホ ー ム 定員数	☆ 1 箇所 60 人		
保育所	☆ $\frac{(2)}{5}$ 箇所	体 育 館	5 箇所	ケアハウス	☆ 2 箇所	生活排水処理率	99.9 %
認定こども園	☆ 0 箇所	図 書 館	3 箇所	定員数	☆ 52 人		

2段の()は市町立の数

【地域の将来像（地域ビジョン）】

○人の輪と地域の輪が繋がる元気な中播磨をつくろう ～つなぐ つながる 銀の馬車道～

【地域の夢】

- 希望が育つ中播磨
- 安全安心中播磨
- 自然豊かな中播磨
- 元気交流中播磨

【姫路総合庁舎】

〒670-0947

所在地

姫路市北条1-98

TEL

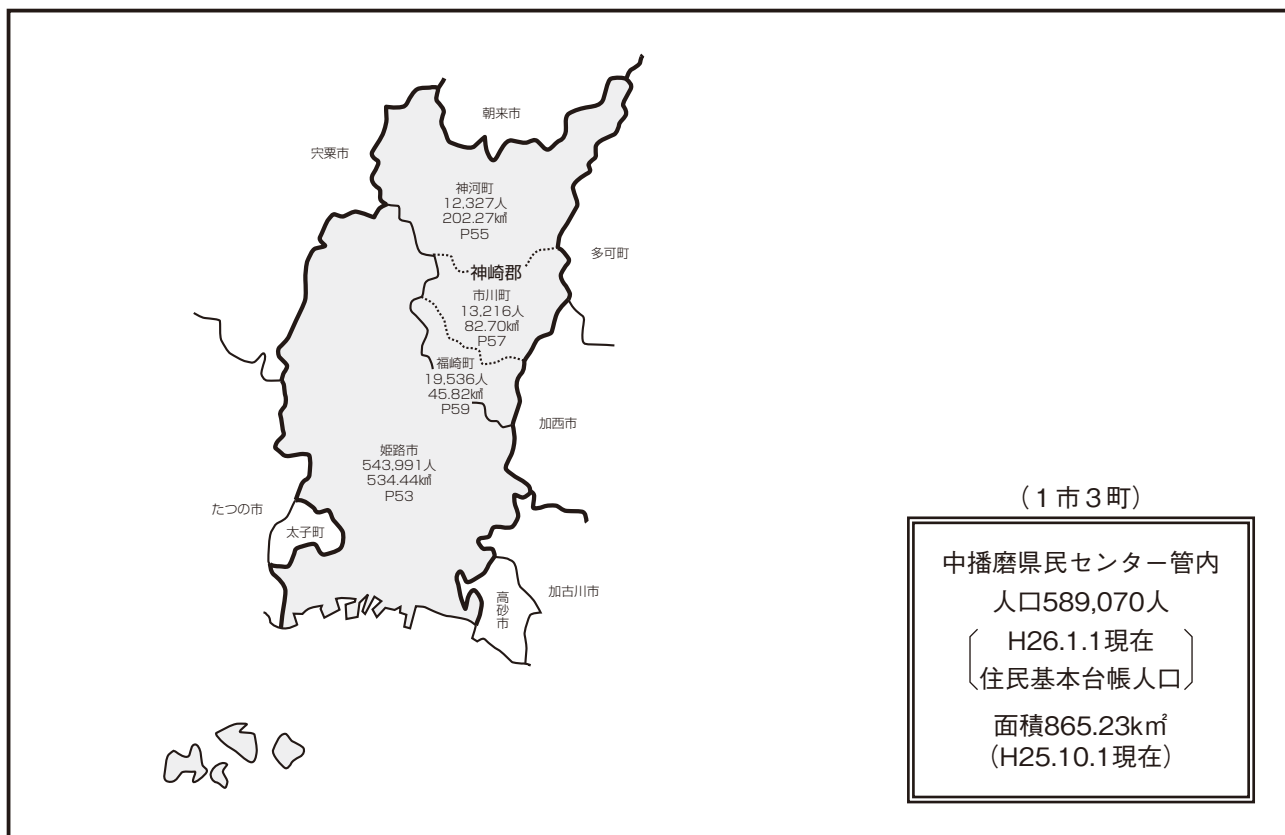
(079) 281-3001

(庁舎まで)

・JR姫路駅南口から徒歩10分



【中播磨県民センター位置図】



【市町庁舎付近案内図一覧(中播磨県民センター管内)】

姫路市

山陽姫路駅
姫路駅
山陽新幹線
JR山陽本線
外堀川
手柄山中央公園
手柄小学校
手柄駅
姫路市役所
姫路バイパス
姫路南出入口

[庁舎まで]
 ・JR 姫路駅南口から神姫バス 3分 (市役所前下車)
 ・山陽電鉄手柄駅から徒歩 7分。

〒670-8501 (個) 姫路市安田四丁目1番地
TEL (079)221-2111

神河町

寺前小学校
神河中学校
神河町役場
農協
市川
寺前駅
市川
至播但道路
神崎南インター
小田原川
県道8号線
JR播但線

[庁舎まで]
 ・JR 播但線寺前駅徒歩 5分。
 ・播但連絡道路神崎南インターから車で 5分。

〒679-3116 神崎郡神河町寺前64番地
TEL (0790)34-0001

市川町

市川町役場
市川南ランプ
文化センター
市川中学校
文
信用金庫
市川
至和田山
至和田山
播但線
甘地駅
至播路

[庁舎まで]
 ・JR 甘地駅から徒歩 5分。
 ・播但連絡道路市川南ランプから車で 5分。


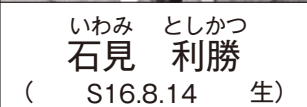

〒679-2392 (個) 神崎郡市川町西川辺165番地の3
TEL (0790)26-1010

福崎町

福崎町役場
福崎インター
田原小学校
福崎小学校
福崎駅
市川
国道312号線
県道三木穴栗線
中国自動車道
福崎インター
新田橋

[庁舎まで]
 ・JR 播但線福崎駅から徒歩 20分。
 ・中国自動車道・播但連絡道路福崎インターから車で 5分。

〒679-2280 (個) 神崎郡福崎町南田原3116番地の1
TEL (0790)22-0560

ひめじし 姫路市		ホームページアドレス	http://www.city.himeji.lg.jp/				
		Eメールアドレス	kouhou@city.himeji.hyogo.jp				
姫路市章	団体コード	282014	区分	17国調	22国調	26.1.1現在 住基台帳	
	所在地	670-8501(個) (ひめじしやすだ) 姫路市安田四丁目1番地	(増減率) 人口	(0.2 %) 536,232人	(0.0 %) 536,270人	(△0.1 %) 543,991人	
			(増減率) 世帯数	(5.0 %) 195,988世帯	(4.9 %) 205,587世帯	(0.8 %) 227,828世帯	
市章の由来	TEL	(079)221-2111	(22国調) 産業別 就業人口	第1次産業	2,595人	(1.1 %)	
姫路の「ひめ」を図案化したもの。	FAX	(079)221-2384 (企画政策推進室)		第2次産業	74,301人	(32.5 %)	
				第3次産業	151,937人	(66.4 %)	
				総数	242,936人	※その他分類含む	
姫路市長	役職	氏名	就任年月日	面積(25.10.1)		534.44 km ²	
H23.4.30 就任 H27.4.29 満了 (3) 期目	副市長	いしだ てつや 石田 哲也 (S28.8.6 生)	H23.7.1	人口密度(22国調)	1,003.4 人/km ²		
		てらまえ みのる 寺前 實 (S26.7.11 生)	H23.7.1	年少人口割合(22国調)	15.0 %		
		いいじま よしお 飯島 義雄 (S34.8.6 生)	H23.7.1	老年人口割合(22国調)	21.6 %		
	議長	やぎ りゅうじろう 八木 隆次郎 (S27.2.23 生)	H26.6.3	住基台帳のうち 外国人住民(26.1.1)	10,123 人		
		ほその あきひろ 細野 開廣 (S16.2.1 生)	H26.6.3	昼夜間人口比率(22国調)	101.1 %		
		副議長			議員 (任期 H27.4.30 まで)		
					条例定数	現員(うち女性)	
				47人	47人(5人)		
				政党別等議員数			
				公明党	8人		
				日本共産党	4人		
				自由民主党	3人		
				民主党	2人		
				無所属	30人		
沿革							
M22. 4. 1 市制施行							
M45. 4. 1 編入 国衙村及び市殿村の一部							
T14. 4. 1 〃 城北村							
S 3.11.10 町制施行(家島町設置)							
S 8. 4. 1 編入 水上村 砥堀村							
S10.10. 1 〃 城南村 高岡村							
S11. 4. 1 〃 安室村 荒川村 手柄村							
S21. 3. 1 〃 飾磨市 白浜町 広畑町 網干町 大津村							
S29. 3.31 合体 香呂村 中寺村(香寺町設置)							
S29. 7. 1 編入 曾左村 飾磨郡余部村 系引村 八木村							
S30. 7. 1 合体 置塩村 鹿谷村 菅野村(夢前町設置)							
S31. 7. 1 〃 安師村 富栖村(安富町設置)							
S32.10. 1 編入 四郷村 花田村 御国野村 別所村							
S33. 1. 1 〃 飾東村 神南町 的形村							
S34. 5. 1 〃 大塩町							
S42. 3. 5 〃 林田町							
H 8. 4. 1 中核市移行							
H18. 3.27 編入 家島町 夢前町 香寺町 安富町							
市の概要							
【主な産業・経済等】			【主な観光・文化・歴史】				
・鉄鋼業、化学工業、電気機械工業などを中心としたものづくり企業の集積と臨海部における工業地帯の形成			・姫路城				
・皮革関連産業、鎖、ボルト・ナット、マッチ、乾麺、菓子などの地場産業の発達			・書写山圓教寺				
・卸売業・小売業ともに播磨地域の中心となる商業地			・灘のけんか祭り				
選挙人名簿登録者数(26.9.2現在)							
男		女		計			
204,935人		223,355人		428,290人			
職員数							
区分		26.4.1現在		人口千人当たり			
全職員		3,790人		7.0人			
うち普通会計部門職員		3,437人		6.3人			
うち一般行政部門職員		2,246人		4.1人			
基本構想等の策定状況							
区分		策定(議決)年月日		計画期間			
基本構想		H20.12.15		H21~H32			
基本計画		H21.3.31		H21~H32			
【花】	さぎ草	【木】	カシ	【鳥】	シラサギ		
【主な郷土出身者】			【マスコット】				
・(故)和辻 哲郎(哲学者)							
・桂 米朝(落語家)							
・池内 紀(ドイツ文学者)							
			しろまるひめ				

生きがいと魅力ある 住みよい都市 姫路

区 分	平成23年度決算	平成24年度決算	平成25年度決算	
歳 入	217,514,591 千円 (△3.3%)	210,854,423 千円 (△3.1%)	215,872,897 千円 (2.4%)	
一 般 財 源 等	140,211,780 千円 (△2.3%)	137,365,324 千円 (△2.0%)	139,678,492 千円 (1.7%)	
うち 地 方 税	94,245,056 千円 (4.0%)	93,289,475 千円 (△1.0%)	93,271,123 千円 (△0.0%)	
うち 地 方 交 付 税 ※臨時財政対策債含む	27,740,710 千円 (△9.9%)	27,319,495 千円 (△1.5%)	26,962,278 千円 (△1.3%)	
歳 出	209,549,026 千円 (△3.3%)	202,768,181 千円 (△3.2%)	207,234,045 千円 (2.2%)	
義 務 的 経 費	98,646,581 千円 (3.1%)	97,318,568 千円 (△1.3%)	97,635,354 千円 (0.3%)	
うち 人 件 費	32,471,004 千円 (△0.4%)	31,413,171 千円 (△3.3%)	30,358,955 千円 (△3.4%)	
うち 公 債 費 (うち繰上償還額)	21,482,004 千円 (2.2%) (734,507 千円)	21,046,684 千円 (△2.0%) (640,167 千円)	21,867,825 千円 (3.9%) (900,150 千円)	
うち 扶 助 費	44,693,573 千円 (6.3%)	44,858,713 千円 (0.4%)	45,408,574 千円 (1.2%)	
投 資 的 経 費	36,205,096 千円 (△8.7%)	31,171,710 千円 (△13.9%)	36,748,347 千円 (17.9%)	
実 質 収 支	5,650,965千円	5,537,228千円	5,809,994千円	
地 方 債 現 在 高 (うち臨時財政対策債)	198,387,673 千円 (△1.9%) (58,924,752 千円)	197,102,087 千円 (△0.6%) (65,855,969 千円)	199,618,888 千円 (1.3%) (73,027,791 千円)	
基 金 現 在 高 (うち財政調整基金)	44,595,033 千円 (14,074,347 千円)	47,872,979 千円 (14,104,325 千円)	46,991,167 千円 (14,148,991 千円)	
財 政 指 標 等	標準財政規模 ※臨時債発行可能額含む	117,809,844 千円	118,535,407 千円	119,710,898 千円
経常収支比率	82.1 %	82.4 %	82.8 %	
実質赤字比率	—	—	—	
連結実質赤字比率	—	—	—	
実質公債費比率	(21~23) 10.1 %	(22~24) 9.1 %	(23~25) 7.9 %	
将来負担比率	67.9 %	56.5 %	42.4 %	
地方税徴収率	93.7 %	93.7 %	94.1 %	
財 政 力 指 数	(21~23) 0.834	(22~24) 0.827	(23~25) 0.840	
ラ ス パ イ レ ス 指 数 (参 考 値)	100.9 (—)	109.8 (101.5)	110.0 (101.6)	

公共施設等の状況(26.3末現在) ※は26.5.1現在 ☆は26.4.1現在							
幼 稚 園	※ $\frac{(46)}{57}$ 箇所	病 院	$\frac{(0)}{35}$ 箇所	都市公園等数	857 箇所	介 護 老 人 保 健 施 設 定員数	☆ 11 箇所
小 学 校	※ $\frac{(69)}{69}$ 校		都市計画区域内 人口1人当たり	9.29 m ²	☆ 968 人		
中 学 校	※ $\frac{(35)}{40}$ 校	診 療 所	$\frac{(9)}{698}$ 箇所	地域包括支援 センター	☆ 23 箇所	通所介護事業所	181 箇所
高 等 学 校	※ $\frac{(3)}{22}$ 校		公 民 館	65 箇所	特別養護老人 ホ ー ム 定員数	☆ 42 箇所 2,101 人	道 路 改 良 率 (25.4.1)
特 別 支 援 学 校	※ $\frac{(1)}{4}$ 校	体 育 館	11 箇所	養 護 老 人 ホ ー ム 定員数	☆ 3 箇所 250 人	道 路 舗 装 率 (25.4.1)	97.8 %
保 育 所	☆ $\frac{(30)}{83}$ 箇所			ケ ア ハ ウ ス	☆ 8 箇所 270 人	上水道等普及率 (25.3.31)	99.61 %
認 定 こ ど も 園	☆ 28 箇所	図 書 館	15 箇所			生 活 排 水 処 理 率	98.2 %

2段の()は市町立の数

かみかわちょう 神河町		ホームページアドレス	http://www.town.kamikawa.hyogo.jp				
		Eメールアドレス	info@town.kamikawa.hyogo.jp				
神河町章	団体コード	284467	区分	17国調	22国調	26.1.1現在 住基台帳	
	所在地	679-3116 <small>(かんざきぐんかみかわちょうてらまえ)</small> 神崎郡神河町寺前 64番地	(増減率) 人口	(△3.1%) 13,077人	(△6.0%) 12,289人	(△1.2%) 12,327人	
			(増減率) 世帯数	(△0.4%) 3,831世帯	(△0.5%) 3,813世帯	(0.4%) 4,129世帯	
町章の由来	TEL	(0790)34-0001	(22国調) 産業別 就業人口	第1次産業	175人 (3.2%)		
神河町の「カ」をモチーフに、恵まれた自然(山々と水)を緑と青で表現し、神河町というフィールドを円で表現している。	FAX	(0790)34-0691 <small>(総務課)</small>		第2次産業	1,920人 (53.1%)		
			第3次産業	3,381人 (61.7%)			
			総数	5,483人 ※その他分類含む			
神河町長	役職	氏名	就任年月日	面積(25.10.1)		202.27 km ²	
H25.11.27 就任 H29.11.26 満了 (2) 期目		ほそおか しげよし 細岡 重義 (S25.6.27 生)	H25.12.11	人口密度(22国調)		60.8人/km ²	
	副町長	—	—	年少人口割合(22国調)		13.1%	
		—	—	老年人口割合(22国調)		30.6%	
	議長	あべ じゅうすけ 安部 重助 (S22.5.27 生)	H26.5.2	住基台帳のうち 外国人住民(26.1.1)		27人	
	副議長	ふじもり まさはる 藤森 正晴 (S23.1.14 生)	H26.5.2	昼夜間人口比率(22国調)		85.6%	
やまな そうご 山名 宗悟 (S34.1.20 生)				議員 (任期 H30.4.30 まで)			
				条例定数	現員(うち女性)		
				12人	12人(1人)		
				政党別等議員数			
				無所属	12人		
沿革							
S30.3.31 合体 大山村 越知谷村 粟賀村(神崎町設置)							
〃 〃 寺前村 長谷村(大河内町設置)							
H17.11.7 〃 神崎町 大河内町							
選挙人名簿登録者数(26.9.2現在)							
		男	女	計			
		4,750人	5,343人	10,093人			
職員数							
		区分	26.4.1現在	人口千人当たり			
		全職員	342人	27.7人			
		うち普通会計部門職員	128人	10.4人			
		うち一般行政部門職員	97人	7.9人			
基本構想等の策定状況							
		区分	策定(議決)年月日	計画期間			
		基本構想	H19.3.27	H19~H30			
		基本計画	H19.3.27	H19~H30			
町の概要							
【主な産業・経済等】		【主な観光・文化・歴史】					
・豊かな森林、田畑、清流。加えて、JR播但線と公立神崎総合病院。姫路まで40分、京阪神まで1.5時間と良好なアクセス環境にある。 ・観光業、農業・林業 ・米、ゆず、自然薯等豊かな特産品		・高原・名水・歴史にふれあうまち ・大河内高原(峰山・砥峰・太田池周辺) ・新田ふるさと村、神崎いこの村グリーンエコー笠形、神崎農村公園ヨードル森、かんざき桜の山桜華園、エルビレッジおおかわち・大河内揚水発電所、福本遺跡など					
【花】	さくら	【木】	もみじ	【鳥】	—		
【主な郷土出身者】			【マスコット】				
・藤原 正和(陸上競技選手) ・山西 道広(俳優)			カーミン				

中播磨

ハートがふれあう住民自治のまち

区 分	平成23年度決算	平成24年度決算	平成25年度決算	
歳 入	8,127,044 千円 (△16.0%)	9,299,072 千円 (14.4%)	7,880,032 千円 (△15.3%)	
一 般 財 源 等	6,287,211 千円 (△4.8%)	6,249,333 千円 (△0.6%)	6,247,874 千円 (△0.0%)	
うち 地 方 税	2,117,162 千円 (△1.6%)	2,069,686 千円 (△2.2%)	2,027,205 千円 (△2.1%)	
うち 地 方 交 付 税 ※臨時財政対策債含む	3,590,121 千円 (1.4%)	3,641,537 千円 (1.4%)	3,651,408 千円 (0.3%)	
歳 出	7,918,889 千円 (△15.9%)	9,098,340 千円 (14.9%)	7,704,366 千円 (△15.3%)	
義 務 的 経 費	3,303,777 千円 (△0.6%)	3,298,469 千円 (△0.2%)	3,022,400 千円 (△8.4%)	
うち 人 件 費	1,378,286 千円 (0.1%)	1,351,496 千円 (△1.9%)	1,227,597 千円 (△9.2%)	
うち 公 債 費 (うち繰上償還額)	1,302,918 千円 (△3.7%) (65,683 千円)	1,302,874 千円 (△0.0%) (129,404 千円)	1,144,492 千円 (△12.2%) (0 千円)	
うち 扶 助 費	622,573 千円 (4.8%)	644,099 千円 (3.5%)	650,311 千円 (1.0%)	
投 資 的 経 費	760,582 千円 (△66.2%)	1,953,563 千円 (156.9%)	605,457 千円 (△69.0%)	
実 質 収 支	148,936 千円	185,248 千円	156,143 千円	
地 方 債 現 在 高 (うち臨時財政対策債)	9,973,266 千円 (△5.4%) (3,302,798 千円)	10,195,179 千円 (2.2%) (3,570,136 千円)	9,834,305 千円 (△3.5%) (3,818,313 千円)	
基 金 現 在 高 (うち財政調整基金)	1,918,077 千円 (883,201 千円)	2,215,597 千円 (1,221,639 千円)	2,729,937 千円 (1,724,641 千円)	
財 政 指 標 等	標準財政規模 ※臨時債発行可能額含む	5,398,772 千円	5,448,813 千円	5,373,508 千円
経常収支比率	92.9 %	91.0 %	89.5 %	
実質赤字比率	—	—	—	
連結実質赤字比率	—	—	—	
実質公債費比率	(21~23) 19.7 %	(22~24) 18.0 %	(23~25) 16.9 %	
将来負担比率	82.4 %	80.2 %	46.1 %	
地方税徴収率	96.7 %	96.5 %	96.3 %	
財 政 力 指 数	(21~23) 0.481	(22~24) 0.465	(23~25) 0.452	
ラ ス パ イ レ ス 指 数 (参 考 値)	98.1 (—)	106.7 (98.5)	106.2 (98.0)	

公共施設等の状況(26.3末現在) ※は26.5.1現在 ☆は26.4.1現在

幼 稚 園	※ $\frac{(4)}{4}$ 箇所	病 院	$\frac{(1)}{1}$ 箇所	都市公園等数 都市計画区域内 人口1人当たり	0 箇所 ----- m	介 護 老 人 保 健 施 設 定 員 数 ☆	1 箇所 78 人
小 学 校	※ $\frac{(4)}{4}$ 校						
中 学 校	※ $\frac{(1)}{1}$ 校	診 療 所	$\frac{(3)}{6}$ 箇所	地域包括支援 セ ン タ ー ☆	1 箇所	通所介護事業所	6 箇所
高 等 学 校	※ $\frac{(0)}{1}$ 校						
特 別 支 援 学 校	※ 0 校	公 民 館	2 箇所	特別養護老人 ホ ー ム 定 員 数 ☆	3 箇所 165 人	道 路 改 良 率 (25.4.1)	65.6 %
保 育 所	☆ $\frac{(0)}{2}$ 箇所						
認 定 こ ど も 園	☆ 0 箇所	体 育 館	4 箇所	養 護 老 人 ホ ー ム 定 員 数 ☆	0 箇所 — 人	道 路 舗 装 率 (25.4.1)	90.5 %
		図 書 館	0 箇所	ケアハウス 定 員 数 ☆	0 箇所 — 人	上水道等普及率 (25.3.31)	99.22 %
						生活排水処理率	99.5 %




2段の()は市町立の数

いちかわちょう 市川町		ホームページアドレス	http://www.town.ichikawa.hyogo.jp					
		Eメールアドレス	info@town.ichikawa.hyogo.jp					
市川町章		団体コード	284424	区分	17国調	22国調	26.1.1現在 住基台帳	
		所在地	679-2392(個) <small>(かんばんざきぐんいちかわちょうにしかわなべ)</small> 神崎郡市川町西川辺 165番地の3	(増減率) 人口	(△4.5%) 14,150人	(△6.1%) 13,288人	(△0.9%) 13,216人	
				(増減率) 世帯数	(2.3%) 4,315世帯	(0.8%) 4,350世帯	(1.1%) 4,856世帯	
町章の由来		TEL	(0790)26-1010	(22国調) 産業別 就業人口	第1次産業	191人 (3.1%)		
昭和39年7月2日に制定。 「市」と「川」を図案化し、市 は矢を表して飛躍を、川は 丸く大和を象徴している。		FAX	(0790)26-1049 <small>(総務課)</small>		第2次産業	2,517人 (41.5%)		
					第3次産業	3,359人 (55.4%)		
				総数	6,086人 ※その他分類含む			
市川町長		役職	氏名	就任年月日	面積(25.10.1)		82.70 km ²	
H23.8.8 就任 H27.8.7 満了 (1) 期目		副町長	おかもと てつお 岡本 哲夫 (S29.3.8 生)	H23.10.1	人口密度(22国調)		160.7人/km ²	
				—	—	年少人口割合(22国調)		11.9%
				—	—	老年人口割合(22国調)		28.0%
		議長	いわみ たけぞう 岩見 武三 (S16.1.29 生)	H25.9.27	住基台帳のうち 外国人住民(26.1.1)		76人	
			副議長	ただ みつひろ 多田 満広 (S15.3.29 生)	H25.9.27	昼夜間人口比率(22国調)		86.2%
おかもと しゅうへい 岡本 修平 (S29.9.23 生)					議員 (任期 H27.9.22 まで)			
					条例定数	現員(うち女性)		
					12人	12人 (0人)		
					政党別等議員数			
					公明党	1人		
					日本共産党	1人		
					無所属	10人		
沿革								
S30. 7.25 合体 川辺村 瀬加村 甘地村 鶴居村								
選挙人名簿登録者数(26.9.2現在)								
					男	女	計	
					5,346人	5,708人	11,054人	
職員数								
				区分	26.4.1現在	人口千人当たり		
				全職員	131人	9.9人		
				うち普通会計部門職員	110人	8.3人		
				うち一般行政部門職員	84人	6.4人		
基本構想等の策定状況								
				区分	策定(議決)年月日	計画期間		
				基本構想	H18.9.29	H18~H27		
				基本計画	H23.4.1	H23~H27		
町の概要								
【主な産業・経済等】			【主な観光・文化・歴史】					
・ゴルフアイアンクラブ製造発祥の地として知られ、町内には約20か所の事業所があり、その製品は国内にとどまらず海外にも輸出され、高い評価を受けている。			・町の北東部にそびえる笠形山は「播磨富士」とも呼ばれ、山中には笠形神社が祀られている。 ・甘地獅子舞は約400年の歴史があり、県の無形民俗文化財に指定されている。 ・大人から子どもまで楽しめるレジャー施設「リフレッシュパーク市川」					
【花】	ひまわり	【木】	かし	【鳥】	—			
【主な郷土出身者】			【マスコット】					
・橋本 忍(脚本家) ・(故)中野はる(ちぎり絵創始者)					ひまりん			

区 分		平成23年度決算	平成24年度決算	平成25年度決算
歳 入		5,498,209 千円 (2.1%)	5,353,419 千円 (△2.6%)	5,630,436 千円 (5.2%)
一 般 財 源 等		4,270,468 千円 (△0.1%)	4,161,206 千円 (△2.6%)	4,279,290 千円 (2.8%)
うち 地 方 税		1,352,765 千円 (△0.8%)	1,331,321 千円 (△1.6%)	1,311,994 千円 (△1.5%)
うち 地 方 交 付 税 ※臨時財政対策債含む		2,413,399 千円 (0.3%)	2,364,636 千円 (△2.0%)	2,336,556 千円 (△1.2%)
歳 出		5,344,782 千円 (1.9%)	5,114,372 千円 (△4.3%)	5,402,756 千円 (5.6%)
義 務 的 経 費		2,480,895 千円 (0.4%)	2,373,676 千円 (△4.3%)	2,295,336 千円 (△3.3%)
うち 人 件 費		1,102,685 千円 (3.1%)	1,029,752 千円 (△6.6%)	976,811 千円 (△5.1%)
うち 公 債 費 (うち繰上償還額)		789,512 千円 (△6.2%) (1,898 千円)	752,998 千円 (△4.6%) (0 千円)	733,183 千円 (△2.6%) (0 千円)
うち 扶 助 費		588,698 千円 (5.4%)	590,926 千円 (0.4%)	585,342 千円 (△0.9%)
投 資 的 経 費		337,271 千円 (△5.2%)	489,391 千円 (45.1%)	750,413 千円 (53.3%)
実 質 収 支		130,840 千円	210,290 千円	214,206 千円
地 方 債 現 在 高 (うち臨時財政対策債)		6,014,399 千円 (△5.5%) (2,311,910 千円)	5,788,740 千円 (△3.8%) (2,487,506 千円)	5,768,916 千円 (△0.3%) (2,638,693 千円)
基 金 現 在 高 (うち財政調整基金)		749,290 千円 (561,686 千円)	742,932 千円 (562,835 千円)	861,595 千円 (660,092 千円)
財 政 指 標 等	標準財政規模 ※臨時債発行可能額含む	3,784,850 千円	3,752,035 千円	3,720,715 千円
	経常収支比率	86.8 %	86.3 %	84.0 %
	実質赤字比率	-	-	-
	連結実質赤字比率	-	-	-
	実質公債費比率	(21~23) 16.9 %	(22~24) 16.1 %	(23~25) 14.7 %
	将来負担比率	134.0 %	120.7 %	110.7 %
	地方税徴収率	92.2 %	92.7 %	93.5 %
財 政 力 指 数	(21~23) 0.416	(22~24) 0.399	(23~25) 0.390	
ラ ス パ イ レ ス 指 数 (参 考 値)	99.1 (-)	107.2 (99.0)	106.2 (98.2)	

公共施設等の状況(26.3末現在) ※は26.5.1現在 ☆は26.4.1現在							
幼 稚 園	※ $\frac{(2)}{2}$ 箇所	病 院	$\frac{(0)}{0}$ 箇所	都市公園等数	0 箇所	介 護 老 人 保 健 施 設 定 員 数	☆ 0 箇所 - 人
小 学 校	※ $\frac{(4)}{4}$ 校		診 療 所	$\frac{(0)}{0}$ 箇所	都市計画区域内人口1人当たり	- m	通所介護事業所
中 学 校	※ $\frac{(2)}{2}$ 校	地域包括支援センター			☆ 1 箇所	道路改良率(25.4.1)	
高 等 学 校	※ $\frac{(0)}{1}$ 校	公 民 館	1 箇所	特別養護老人ホーム定員数	☆ 1 箇所 60 人	道路舗装率(25.4.1)	80.7 %
特 別 支 援 学 校	※ 0 校			体 育 館	1 箇所	養護老人ホーム定員数	☆ 0 箇所 - 人
保 育 所	☆ $\frac{(4)}{5}$ 箇所	図 書 館	1 箇所			ケアハウス定員数	☆ 0 箇所 - 人
認 定 こ ど も 園	☆ 0 箇所						

2段の()は市町立の数

ふくさきちょう 福 崎 町		ホームページアドレス	http://www.town.fukusaki.hyogo.jp					
		Eメールアドレス	soumu@town.fukusaki.hyogo.jp					
福崎町章	団 体 コード	2 8 4 4 3 2	区 分	17国調	22国調	26.1.1現在 住基台帳		
	所在地	679-2280(個) <small>(かんざきくんふくさきちょうみなみたわら)</small> 神崎郡福崎町南田原 3116番地の1	(増減率) 人 口	(5.6 %) 20,669人	(△4.1 %) 19,830人	(△0.5 %) 19,536人		
			(増減率) 世帯数	(11.6 %) 6,359世帯	(4.4 %) 6,639世帯	(0.8 %) 7,281世帯		
町章の由来	T E L	(0790)22-0560	(22国調) 産業別 就業人口	第1次産業	277人 (3.1 %)			
かたかなの「ク」を二つ組み 合わせ「フク」とし図案化し たもの。	F A X	(0790)23-0687 (総務課)		第2次産業	3,320人 (37.3 %)			
			第3次産業	5,312人 (59.6 %)				
			総 数	9,346人 ※その他分類含む				
福崎町長 H23.12.18 就任 H27.12.17 満了 (5) 期目	役 職	氏 名	就任年月日	面 積 (25.10.1)		45.82 km ²		
	副町長	はしもと しょうぞう 橋本 省三 (S26.1.2 生)	H17.3.9	人 口 密 度 (22国調)		432.8人/km ²		
		—	—	年 少 人 口 割 合 (22国調)		13.8 %		
	議 長	しみず まさゆき 志水 正幸 (S20.2.23 生)	H25.5.1	老 年 人 口 割 合 (22国調)		23.7 %		
		—	—	住基台帳のうち 外 国 人 住 民 (26.1.1)		332人		
しまだ まさよし 嶋田 正義 (S10.4.6 生)	副議長	かまさか みちひろ 釜坂 道弘 (S22.3.11 生)	H25.5.1	昼夜間人口比率 (22国調)		111.3 %		
沿 革			議 員 (任期 H29.4.30 まで)		条例定数		現 員 (うち女性)	
S31. 5. 3 合体 福崎町 田原村 八千種村			14人		14人 (1人)			
			政党別等議員数					
			日本共産党				2人	
			公明党				1人	
無所属				11人				
選挙人名簿登録者数 (26.9.2現在)								
男		女		計				
7,417人		8,098人		15,515人				
職 員 数								
区分		26.4.1現在		人口千人当たり				
全 職 員		180人		9.2人				
うち普通会計部門職員		157人		8.0人				
うち一般行政部門職員		120人		6.1人				
基本構想等の策定状況								
区分		策定(議決)年月日		計画期間				
基本構想		H26.12.19		H26~H35				
基本計画		H26.12.19		H26~H30				
町の概要								
【主な産業・経済等】			【主な観光・文化・歴史】					
3つの工業団地を中心とした工業、農業、商業の調和のとれた発展を目指す。町特産品「もちむぎ」を原材料とするもちむぎ麺、素麺「福の糸」、どら焼き、焼酎、お茶等の加工食品を開発し、「もちむぎ」による町おこしを図っている。			・七種山、七種の滝、里山公園「なぐさの森」 ・柳田國男生家・記念館、大庄屋三木家住宅等の歴史的な町並みが残る辻川界隈					
【花】	サルビア	【木】	クログネモチ	【鳥】	—			
【主な郷土出身者】			【マスコット】					
・(故)柳田 國男(日本民俗学の創始者) ・(故)吉識 雅夫(船舶工学の権威)			フクちゃん(左) サキちゃん(右) 					

中播磨

活力にあふれ 風格のある 住みよいまち

区 分	平成23年度決算	平成24年度決算	平成25年度決算	
歳 入	7,763,445 千円 (1.1%)	7,263,173 千円 (△6.4%)	7,513,904 千円 (3.5%)	
一 般 財 源 等	5,380,987 千円 (△4.6%)	5,339,636 千円 (△0.8%)	5,444,565 千円 (2.0%)	
うち 地 方 税	3,190,434 千円 (△0.0%)	3,084,775 千円 (△3.3%)	3,077,996 千円 (△0.2%)	
うち 地 方 交 付 税 ※臨時財政対策債含む	1,458,614 千円 (△11.3%)	1,584,783 千円 (8.6%)	1,697,524 千円 (7.1%)	
歳 出	7,578,013 千円 (1.4%)	7,090,163 千円 (△6.4%)	7,328,236 千円 (3.4%)	
義 務 的 経 費	3,189,067 千円 (△3.0%)	3,099,027 千円 (△2.8%)	3,037,303 千円 (△2.0%)	
うち 人 件 費	1,300,840 千円 (1.3%)	1,267,205 千円 (△2.6%)	1,239,860 千円 (△2.2%)	
うち 公 債 費 (うち繰上償還額)	919,569 千円 (△14.2%) (55,393 千円)	857,005 千円 (△6.8%) (30,179 千円)	822,444 千円 (△4.0%) (0 千円)	
うち 扶 助 費	968,658 千円 (4.0%)	974,817 千円 (0.6%)	974,999 千円 (0.0%)	
投 資 的 経 費	1,128,782 千円 (48.7%)	566,035 千円 (△49.9%)	643,833 千円 (13.7%)	
実 質 収 支	181,038 千円	166,844 千円	181,674 千円	
地 方 債 現 在 高 (うち臨時財政対策債)	9,453,424 千円 (1.5%) (2,896,604 千円)	9,438,493 千円 (△0.2%) (3,233,708 千円)	9,603,181 千円 (1.7%) (3,592,176 千円)	
基 金 現 在 高 (うち財政調整基金)	1,442,569 千円 (1,047,000 千円)	1,502,095 千円 (1,119,100 千円)	1,827,970 千円 (1,367,000 千円)	
財 政 指 標 等	標準財政規模 ※臨時債発行可能額含む	4,923,650 千円	4,994,469 千円	5,109,645 千円
経常収支比率	87.9 %	89.1 %	85.8 %	
実質赤字比率	—	—	—	
連結実質赤字比率	—	—	—	
実質公債費比率	(21~23) 13.3 %	(22~24) 12.1 %	(23~25) 11.7 %	
将来負担比率	136.6 %	132.0 %	121.5 %	
地方税徴収率	93.7 %	93.4 %	93.0 %	
財 政 力 指 数	(21~23) 0.746	(22~24) 0.732	(23~25) 0.735	
ラ ス パ イ レ ス 指 数 (参 考 値)	99.7 (—)	106.9 (98.8)	107.6 (99.3)	

公共施設等の状況(26.3末現在) ※は26.5.1現在 ☆は26.4.1現在							
幼 稚 園	※ $\frac{(4)}{4}$ 箇所	病 院	$\frac{(0)}{2}$ 箇所	都市公園等数	2 箇所	介 護 老 人 保 健 施 設 定員数	☆ 0 箇所 — 人
小 学 校	※ $\frac{(4)}{4}$ 校		診 療 所	$\frac{(0)}{14}$ 箇所	都市計画区域内 人口1人当たり		1.88 m ²
中 学 校	※ $\frac{(2)}{2}$ 校	地域包括支援 センター			☆ 1 箇所	道路改良率 (25.4.1)	49.6 %
高 等 学 校	※ $\frac{(0)}{1}$ 校	公 民 館	2 箇所	特別養護老人 ホ ー ム 定員数	☆ 2 箇所 127 人	道路舗装率 (25.4.1)	63.4 %
特別支援学校	※ 0 校			養 護 老 人 ホ ー ム 定員数	☆ 1 箇所 50 人		
保 育 所	☆ $\frac{(4)}{6}$ 箇所	体 育 館	2 箇所	ケアハウス 定員数	☆ 0 箇所 — 人	生活排水処理率	99.0 %
認定こども園	☆ 0 箇所						

2段の()は市町立の数

【地域の将来像（地域ビジョン）】

○光と水と緑でつなぐ一元気・西播磨

【めざす都市像（地域像）】

- 人の輪社会（ふれあいを大切に、豊かな人間関係にあふれた社会）
- 安全安心社会（住みなれた地域で支え合ってともに生きる社会）
- 環境王国（人と自然が共生する美しい西播磨）
- きらきら西播磨（にぎわいと交流の元気な地域）

【西播磨総合庁舎】

〒678-1205（個）

所在地

赤穂郡上郡町光都2-25

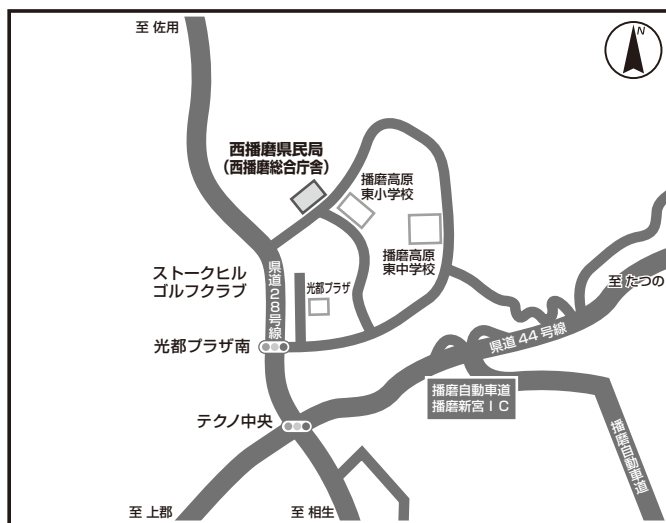
TEL

(0791) 58-2100

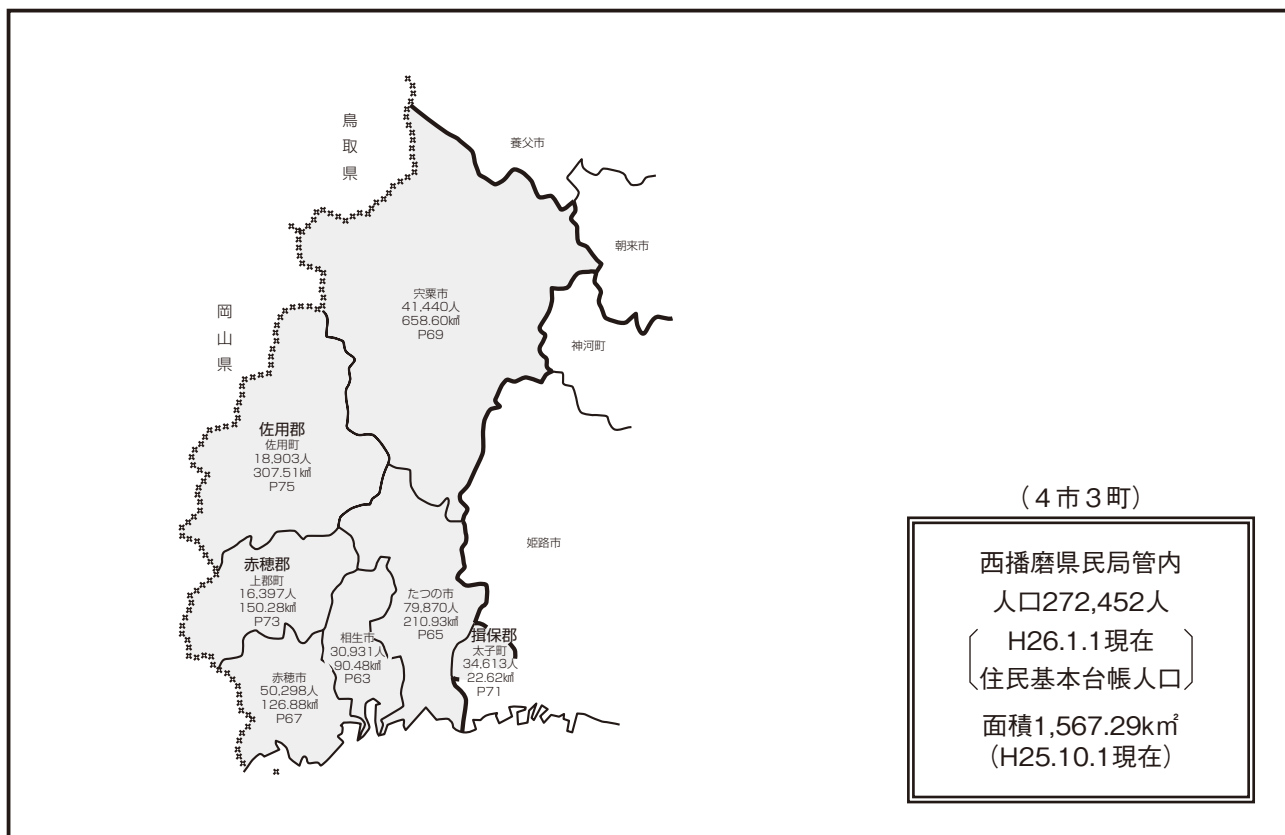
(庁舎まで)

【電車を利用の場合】

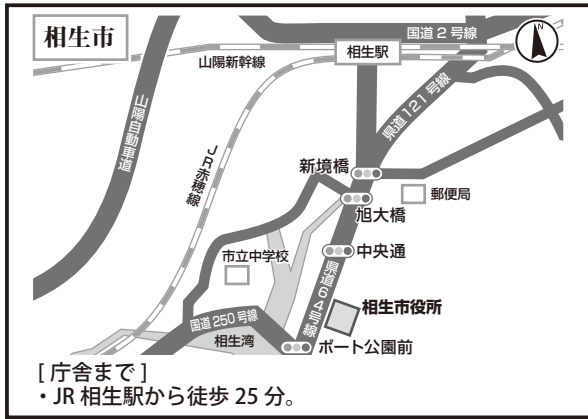
- ・ JR相生駅からバス利用
スプリング8行 西播磨総合庁舎西下車
- ・ JR播磨新宮駅からバス利用
スプリング8行 西播磨総合庁舎西下車
- ・ JR上郡駅からバス利用
粒子線医療センター行 西播磨総合庁舎西下車



【西播磨県民局管内図】



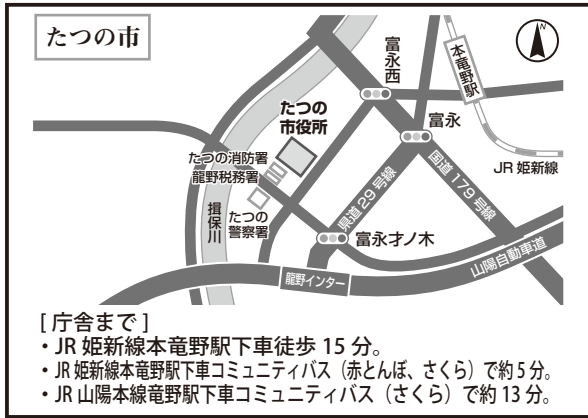
【市町庁舎付近案内図一覧(西播磨県民局管内)】



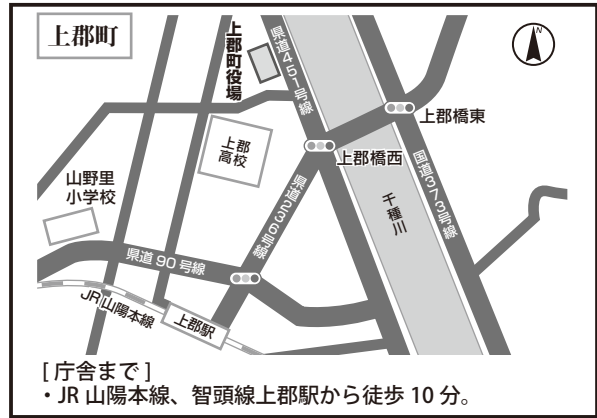
〒678-8585(個) 相生市旭1丁目1番3号
TEL (0791)23-7111



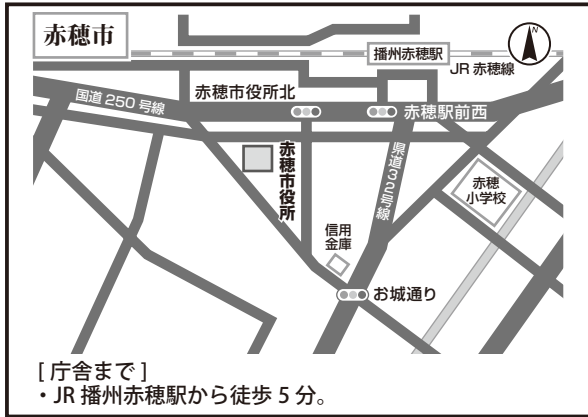
〒671-1592(個) 揖保郡太子町鷓1369番地1
TEL (079)277-1010



〒679-4192(個) たつの市龍野町富永1005番地1
TEL (0791)64-3131



〒678-1292(個) 赤穂郡上郡町大持278番地
TEL (0791)52-1111



〒678-0292(個) 赤穂市加里屋81番地
TEL (0791) 43-3201





〒679-5380(個) 佐用郡佐用町佐用2611番地1
TEL (0790)82-2521



〒671-2593(個) 宍粟市山崎町中広瀬133-6
TEL (0790)63-3000

西播磨

あいおいし 相生市		ホームページアドレス	http://www.city.aioi.lg.jp/				
		Eメールアドレス	info@city.aioi.lg.jp				
相生市章	団体コード	282081	区分	17国調	22国調	26.1.1現在 住基台帳	
	所在地	678-8585(個) (あいおいしあさひ) 相生市旭1丁目1番3号	(増減率) 人口	(△5.4%) 32,475人	(△4.1%) 31,158人	(△0.7%) 30,931人	
			(増減率) 世帯数	(△1.0%) 11,847世帯	(2.5%) 12,141世帯	(0.1%) 13,284世帯	
市章の由来	TEL	(0791)23-7111	(22国調) 産業別 就業人口	第1次産業	255人(2.0%)		
片仮名「アイオイ」の頭文字 「ア」の字を相対的に組合せたもの。	FAX	(0791)22-6439 (総務課)		第2次産業	4,454人(34.2%)		
				第3次産業	8,325人(63.9%)		
			総数	13,257人 ※その他分類含む			
相生市長	役職	氏名	就任年月日	面積(25.10.1)		90.48 km ²	
H24.6.14 就任 H28.6.13 満了 (4) 期目	副市長	せがわ ひでとみ 瀬川 英臣 (S25.4.1 生)	H22.3.3	人口密度(22国調)		344.5人/km ²	
			—	—	年少人口割合(22国調)		11.6%
			—	—	老年人口割合(22国調)		29.4%
	議長	くすだ みちお 楠田 道雄 (S23.9.11 生)	H26.5.13	住基台帳のうち 外国人住民(26.1.1)		328人	
					昼夜間人口比率(22国調)		98.7%
	副議長	なかやま えいじ 中山 英治 (S25.5.13 生)	H26.5.13	議員 (任期 H27.4.30 まで)			
たにぐち よしき 谷口 芳紀 (S24.3.30 生)					条例定数	現員(うち女性)	
				16人	16人(1人)		
				政党別等議員数			
				公明党	2人		
				日本共産党	1人		
				無所属	13人		
沿革							
S17.10.1 市制施行							
S29.8.1 編入 矢野村若狭野村							
選挙人名簿登録者数(26.9.2現在)							
		男	女	計			
		12,136人	13,504人	25,640人			
職員数							
		区分	26.4.1現在	人口千人当たり			
		全職員	267人	8.6人			
		うち普通会計部門職員	227人	7.3人			
		うち一般行政部門職員	177人	5.7人			
基本構想等の策定状況							
		区分	策定(議決)年月日	計画期間			
		基本構想	H22.11.30	H23~H32			
		基本計画	H22.11.30	H23~H27			
市の概要							
【主な産業・経済等】			【主な観光・文化・歴史】				
・造船を含めた製造業 ・水産業			・ペーロン祭 ・もみじまつり ・かきまつり				
【花】	コスモス	【木】	樺	【鳥】	—		
【主な郷土出身者】			【マスコット】				
・(故)浦山 桐郎(映画監督) ・(故)大山 郁夫(労働運動家) ・高島 俊男(中国文学者)			—				

区 分		平成23年度決算	平成24年度決算	平成25年度決算
歳 入		12,715,808 千円 (0.2%)	12,928,657 千円 (1.7%)	13,619,263 千円 (5.3%)
一 般 財 源 等		9,845,203 千円 (△2.9%)	9,973,240 千円 (1.3%)	10,102,414 千円 (1.3%)
うち 地 方 税		4,640,226 千円 (△1.7%)	4,513,379 千円 (△2.7%)	4,361,963 千円 (△3.4%)
うち 地 方 交 付 税 ※臨時財政対策債含む		3,953,359 千円 (△4.2%)	3,957,572 千円 (0.1%)	4,003,308 千円 (1.2%)
歳 出		12,272,445 千円 (0.9%)	12,463,058 千円 (1.6%)	13,023,080 千円 (4.5%)
義 務 的 経 費		5,931,524 千円 (0.2%)	6,016,632 千円 (1.4%)	5,657,329 千円 (△6.0%)
うち 人 件 費		2,324,842 千円 (△5.8%)	2,325,619 千円 (0.0%)	1,918,921 千円 (△17.5%)
うち 公 債 費 (うち繰上償還額)		1,465,716 千円 (△0.2%) (0 千円)	1,482,669 千円 (1.2%) (0 千円)	1,498,812 千円 (1.1%) (0 千円)
うち 扶 助 費		2,140,966 千円 (8.2%)	2,208,344 千円 (3.1%)	2,239,596 千円 (1.4%)
投 資 的 経 費		1,408,557 千円 (48.7%)	1,460,965 千円 (3.7%)	1,082,726 千円 (△25.9%)
実 質 収 支		349,943 千円	421,686 千円	447,980 千円
地 方 債 現 在 高 (うち臨時財政対策債)		13,724,917 千円 (△2.2%) (4,137,634 千円)	13,645,666 千円 (△0.6%) (4,593,457 千円)	13,889,764 千円 (1.8%) (5,090,498 千円)
基 金 現 在 高 (うち財政調整基金)		4,436,720 千円 (2,797,713 千円)	4,305,094 千円 (2,785,996 千円)	3,986,349 千円 (2,804,331 千円)
財 政 指 標 等	標準財政規模 ※臨時財債発行可能額含む	8,261,437 千円	8,198,709 千円	8,152,051 千円
	経常収支比率	91.7 %	96.2 %	98.3 %
	実質赤字比率	—	—	—
	連結実質赤字比率	—	—	—
	実質公債費比率	(21~23) 12.2 %	(22~24) 11.5 %	(23~25) 12.1 %
	将来負担比率	141.6 %	128.4 %	106.0 %
	地方税徴収率	91.8 %	95.2 %	95.5 %
財 政 力 指 数	(21~23) 0.568	(22~24) 0.560	(23~25) 0.561	
ラ ス パ イ レ ス 指 数 (参 考 値)	98.4 (—)	106.8 (98.7)	106.8 (98.7)	

公共施設等の状況(26.3末現在) ※は26.5.1現在 ☆は26.4.1現在							
幼 稚 園	※ $\frac{(6)}{7}$ 箇所	病 院	$\frac{(1)}{4}$ 箇所	都市公園等数	39 箇所	介 護 老 人 保 健 施 設 定員数	☆ 2 箇所
小 学 校	※ $\frac{(7)}{7}$ 校			都市計画区域内 人口1人当たり	9.79 m ²		☆ 152 人
中 学 校	※ $\frac{(3)}{3}$ 校	診 療 所	$\frac{(0)}{38}$ 箇所	地域包括支援 センター	☆ 1 箇所	通所介護事業所	9 箇所
高 等 学 校	※ $\frac{(0)}{2}$ 校			公 民 館	5 箇所	特別養護老人 ホ ー ム 定員数	☆ 4 箇所 231 人
特 別 支 援 学 校	※ 0 校	体 育 館	1 箇所	養 護 老 人 ホ ー ム 定員数	☆ 1 箇所 50 人	道 路 舗 装 率 (25.4.1)	89.3 %
保 育 所	☆ $\frac{(3)}{5}$ 箇所			図 書 館	1 箇所	ケアハウス 定員数	☆ 0 箇所 — 人
認 定 こ だ も 園	☆ 2 箇所					生 活 排 水 処 理 率	100.0 %

2段の()は市町立の数

たつの市		ホームページアドレス		http://www.city.tatsuno.lg.jp			
		Eメールアドレス		kohohisho@city.tatsuno.lg.jp			
たつの市章		団体コード	282294	区分	17国調	22国調	26.1.1現在 住基台帳
		所在地	679-4192(個) (たつのにたつのにちよとみなが) たつのに龍野町富永 1005番地1	(増減率) 人口	(△2.0%) 81,561人	(△1.3%) 80,518人	(△0.7%) 79,870人
			(増減率) 世帯数	(3.9%) 25,559世帯	(4.9%) 26,803世帯	(0.7%) 29,714世帯	
市章の由来		TEL	(0791)64-3131	(22国調) 産業別 就業人口	第1次産業	1,007人	(2.8%)
たつのに(Tatsuno)の「T」 を図案化し、太陽と大地、揖 保川から湧き立つ清風を表現 している。		FAX	(0791)63-2594 (総務課)		第2次産業	13,603人	(38.4%)
						第3次産業	20,775人
				総数		35,836人 ※その他分類含む	
たつのに市長		役職	氏名	就任年月日	面積(25.10.1)		(210.93 km ²)
		副市長	こにし ちゆき 小西 千之 (S29.9.6 生)	H25.4.1	人口密度(22国調)		381.7人/km ²
							年少人口割合(22国調)
		副議長	-		老年人口割合(22国調)		23.9%
					住基台帳のうち 外国人住民(26.1.1)		404人
		議長	まつした しんいちろう 松下 信一郎 (S23.1.15 生)		昼夜間人口比率(22国調)		95.6%
					議員 (任期 H29.4.30 まで)		
くりはら はじめ 栗原 一 (S25.6.14 生)		副議長	くわの もとすみ 桑野 元澄 (S23.11.30 生)		条例定数		現員(うち女性)
					22人		22人(0人)
				政党別等議員数			
				公明党		2人	
				無所属		20人	
沿革							
S26.4.1 合体		龍野町 揖西村 揖保村 誉田村 神岡村 (龍野市設置)					
〃		西栗栖村 東栗栖村 香島村 新宮町 越部村 (新宮町設置)					
〃		半田村 神部村 河内村 (揖保川町設置)					
〃		御津町 室津村 (御津町設置)					
H17.10.1		龍野市 新宮町 揖保川町 御津町					
選挙人名簿登録者数(26.9.2現在)							
		男		女		計	
		30,705人		33,742人		64,447人	
職員数							
		区分		26.4.1現在		人口千人当たり	
		全職員		682人		8.5人	
		うち普通会計部門職員		467人		5.8人	
		うち一般行政部門職員		360人		4.5人	
基本構想等の策定状況							
		区分		策定(議決)年月日		計画期間	
		基本構想		H19.6.7		H19~H28	
		基本計画		H19.6.7		H24~H28	
市の概要		【主な産業・経済等】		【主な観光・文化・歴史】			
		・市内を流れる清流揖保川の恵みをうけ、昔から手延素麺、醤油醸造、皮革産業など全国シェアトップクラスの地場産業が盛んである。		・新宮宮内遺跡などの史跡や、賀茂神社、永富家住宅などの重要文化財が残る。室津や龍野城下町は歴史を感じさせる古い町並みが広がる。			
【花】		桜		【木】		梅	
【鳥】		-					
【主な郷土出身者】		・(故)三木 露風(詩人) ・(故)三木 清(哲学者) ・井戸 敏三(兵庫県知事)		【マスコット】			
				赤とんぼくん			

西播磨




自然と歴史と先端科学技術が調和し一人ひとりが輝くまち

区 分		平成23年度決算	平成24年度決算	平成25年度決算
歳 入		33,660,574 千円 (△4.9%)	33,575,608 千円 (△0.3%)	34,184,434 千円 (1.8%)
一 般 財 源 等		24,500,461 千円 (△4.0%)	24,789,003 千円 (1.2%)	25,600,358 千円 (3.3%)
うち 地 方 税		10,700,959 千円 (0.2%)	10,452,525 千円 (△2.3%)	10,668,620 千円 (2.1%)
うち 地 方 交 付 税 ※臨時財政対策債含む		11,514,297 千円 (△2.8%)	11,623,582 千円 (0.9%)	11,729,551 千円 (0.9%)
歳 出		32,369,639 千円 (△6.7%)	32,296,723 千円 (△0.2%)	32,894,004 千円 (1.8%)
義 務 的 経 費		15,119,759 千円 (△1.9%)	15,252,610 千円 (0.9%)	14,171,742 千円 (△7.1%)
うち 人 件 費		5,945,591 千円 (△1.4%)	5,796,684 千円 (△2.5%)	4,576,250 千円 (△21.1%)
うち 公 債 費 (うち繰上償還額)		3,921,399 千円 (△10.4%) (1,509 千円)	4,235,166 千円 (8.0%) (309,883 千円)	4,185,521 千円 (△1.2%) (329,233 千円)
うち 扶 助 費		5,252,769 千円 (5.0%)	5,220,760 千円 (△0.6%)	5,409,971 千円 (3.6%)
投 資 的 経 費		2,931,563 千円 (△33.7%)	2,671,466 千円 (△8.9%)	2,466,837 千円 (△7.7%)
実 質 収 支		1,234,889 千円	1,253,801 千円	1,235,218 千円
地 方 債 現 在 高 (うち臨時財政対策債)		38,311,179 千円 (△1.2%) (11,916,233 千円)	37,778,480 千円 (△1.4%) (13,070,189 千円)	37,067,406 千円 (△1.9%) (14,039,546 千円)
基 金 現 在 高 (うち財政調整基金)		12,169,829 千円 (4,715,321 千円)	12,838,375 千円 (5,114,219 千円)	14,352,200 千円 (5,981,749 千円)
財 政 指 標 等	標準財政規模 ※臨時債発行可能額含む	21,182,095 千円	21,202,328 千円	21,386,010 千円
	経常収支比率	87.0 %	87.7 %	86.6 %
	実質赤字比率	—	—	—
	連結実質赤字比率	—	—	—
	実質公債費比率	(21~23) 15.7 %	(22~24) 15.7 %	(23~25) 15.1 %
	将来負担比率	83.2 %	85.6 %	77.4 %
	地方税徴収率	88.0 %	88.3 %	89.1 %
財 政 力 指 数	(21~23) 0.595	(22~24) 0.582	(23~25) 0.583	
ラ ス パ イ レ ス 指 数 (参 考 値)	97.6 (—)	106.0 (98.0)	106.4 (98.3)	

公共施設等の状況(26.3末現在) ※は26.5.1現在 ☆は26.4.1現在

幼 稚 園	※ $\frac{(19)}{20}$ 箇所	病 院	$\frac{(1)}{9}$ 箇所	都市公園等数	57 箇所	介護老人保健施設 定員数	☆ 4 箇所 290 人
小 学 校	※ $\frac{(18)}{18}$ 校			都市計画区域内 人口1人当たり	16.30 m ²	通所介護事業所	29 箇所
中 学 校	※ $\frac{(6)}{6}$ 校	診 療 所	$\frac{(1)}{46}$ 箇所	地域包括支援 センター	☆ 1 箇所	道路改良率 (25.4.1)	68.2 %
高 等 学 校	※ $\frac{(0)}{2}$ 校	公 民 館	9 箇所	特別養護老人 ホーム 定員数	☆ 7 箇所 415 人	道路舗装率 (25.4.1)	93.2 %
特 別 支 援 学 校	※ $\frac{(0)}{2}$ 校	体 育 館	4 箇所	養 護 老 人 ホ ー ム 定員数	☆ 2 箇所 100 人	上水道等普及率 (25.3.31)	99.97 %
保 育 所	☆ $\frac{(12)}{26}$ 箇所			ケアハウス	☆ 2 箇所 65 人	生活排水処理率	100.0 %
認 定 こ ど も 園	☆ 1 箇所	図 書 館	4 箇所				

2段の()は市町立の数


あこうし 赤穂市		ホームページアドレス	http://www.city.ako.lg.jp				
		Eメールアドレス	info@city.ako.lg.jp				
赤穂市章	団体コード	282120	区分	17国調	22国調	26.1.1現在 住基台帳	
	所在地	678-0292(個) (あこうしかりや) 赤穂市加里屋81番地	(増減率) 人口	(△0.5%) 51,794人	(△2.5%) 50,523人	(△0.8%) 50,298人	
			(増減率) 世帯数	(4.3%) 18,275世帯	(3.0%) 18,826世帯	(0.5%) 20,191世帯	
市章の由来	TEL	(0791)43-3201	(22国調) 産業別 就業人口	第1次産業	458人(2.1%)		
「赤」を図案化し、光芒は塩の結晶と躍進を表現している。	FAX	(0791)43-6892 (総務部行政課)		第2次産業	7,427人(34.6%)		
				第3次産業	13,591人(63.3%)		
			総数	21,780人 ※その他分類含む			
赤穂市長	役職	氏名	就任年月日	面積(25.10.1)		126.88 km ²	
H27.1.27 就任 H31.1.26 満了 (1) 期目		—	—	人口密度(22国調)		398.2人/km ²	
	副市長	—	—	年少人口割合(22国調)		13.8%	
		—	—	老年人口割合(22国調)		25.5%	
	議長	しげまつ えいじ 重松 英二 (S16.11.18 生)	H26.4.16	住基台帳のうち 外国人住民(26.1.1)		312人	
		まえかわ ひろふみ 前川 弘文 (S36.5.25 生)	H25.4.17	昼夜間人口比率(22国調)		96.0%	
副議長	副議長	副議長	議員(任期 H29.4.8 まで)				
あかし もとひで 赤石 元秀 (S25.10.17 生)			条例定数		18人		
			現員(うち女性)		18人(1人)		
			政党別等議員数				
			日本共産党		2人		
			公明党		2人		
			無所属		14人		
沿革							
S26.9.1 合体 赤穂町坂越町高雄村(市制施行)							
S30.4.1 編入 有年村							
S38.9.1 〃 岡山県和気郡日生町福浦地区							
選挙人名簿登録者数(26.9.2現在)							
		男	女	計			
		19,385人	21,391人	40,776人			
職員数							
		区分	26.4.1現在	人口千人当たり			
		全職員	929人	18.5人			
		うち普通会計部門職員	465人	9.2人			
		うち一般行政部門職員	247人	4.9人			
市の概要							
【主な産業・経済等】			【主な観光・文化・歴史】				
・伝統産業として地域経済を支えてきた塩田跡地は、工業用地等に転用され、播磨臨海工業地帯の西部拠点となっている。 ・西播磨テクノポリス計画の副母都市として工業生産機能を担い、新たな企業誘致を積極的に進めている。			・塩と義士のまちとして親しまれ、史跡、赤穂城跡など多くの歴史文化遺産の保存活用を図っている。 ・文化会館でも様々な文化公演やイベントを開催し、文化交流の拠点施設としての活用を推進している。				
【花】	ツツジ	【木】	サクラ	【鳥】	—		
【主な郷土出身者】			【マスコット】				
・(故)大石 内蔵助(赤穂藩家老、四十七士首領) ・(故)辰巳 柳太郎(俳優) ・(故)西山 松之助 (東京教育大学名誉教授、家元制度研究家)			陣たくん 				

人が輝き 自然と歴史・文化が薫る やさしいまち

区 分	平成23年度決算	平成24年度決算	平成25年度決算	
歳 入	20,010,206 千円 (△0.9%)	20,167,377 千円 (0.8%)	25,030,493 千円 (24.1%)	
一 般 財 源 等	14,097,092 千円 (△3.3%)	14,140,132 千円 (0.3%)	14,364,784 千円 (1.6%)	
うち 地 方 税	8,688,210 千円 (0.9%)	8,536,728 千円 (△1.7%)	8,525,773 千円 (△0.1%)	
うち 地 方 交 付 税 ※臨時財政対策債含む	4,232,402 千円 (△8.8%)	4,521,894 千円 (6.8%)	4,430,094 千円 (△2.0%)	
歳 出	19,764,521 千円 (△0.2%)	19,905,642 千円 (0.7%)	24,764,033 千円 (24.4%)	
義 務 的 経 費	9,894,877 千円 (3.6%)	8,933,867 千円 (△9.7%)	9,309,516 千円 (4.2%)	
うち 人 件 費	4,402,254 千円 (8.5%)	3,649,245 千円 (△17.1%)	3,907,009 千円 (7.1%)	
うち 公 債 費 (うち繰上償還額)	2,781,311 千円 (△5.4%) (0 千円)	2,606,632 千円 (△6.3%) (0 千円)	2,625,104 千円 (0.7%) (0 千円)	
うち 扶 助 費	2,711,312 千円 (6.4%)	2,677,990 千円 (△1.2%)	2,777,403 千円 (3.7%)	
投 資 的 経 費	2,497,599 千円 (△10.6%)	3,274,157 千円 (31.1%)	4,544,638 千円 (38.8%)	
実 質 収 支	234,372 千円	216,702 千円	245,297 千円	
地 方 債 現 在 高 (うち臨時財政対策債)	22,549,688 千円 (△1.9%) (6,256,514 千円)	22,887,264 千円 (1.5%) (7,096,550 千円)	27,072,925 千円 (18.3%) (7,990,111 千円)	
基 金 現 在 高 (うち財政調整基金)	2,984,608 千円 (1,090,554 千円)	3,487,259 千円 (1,442,055 千円)	3,729,164 千円 (1,783,717 千円)	
財 政 指 標 等	標準財政規模 ※臨時債発行可能額含む	12,137,212 千円	12,391,722 千円	12,331,429 千円
	経常収支比率	87.6 %	84.8 %	87.5 %
	実質赤字比率	-	-	-
	連結実質赤字比率	-	-	-
	実質公債費比率	(21~23) 11.7 %	(22~24) 10.8 %	(23~25) 10.2 %
	将来負担比率	161.3 %	142.6 %	137.7 %
	地方税徴収率	93.7 %	93.6 %	93.9 %
財 政 力 指 数	(21~23) 0.721	(22~24) 0.708	(23~25) 0.715	
ラ ス パ イ レ ス 指 数 (参 考 値)	97.6 (-)	106.2 (98.1)	106.0 (97.9)	

公共施設等の状況(26.3末現在) ※は26.5.1現在 ☆は26.4.1現在							
幼 稚 園	※ $\frac{(10)}{11}$ 箇所	病 院	$\frac{(1)}{5}$ 箇所	都市公園等数	42 箇所	介護老人保健施設 定員数	☆ 2 箇所 148 人
小 学 校	※ $\frac{(10)}{10}$ 校		診 療 所	$\frac{(4)}{62}$ 箇所	都市計画区域内 人口1人当たり	36.48 m ²	通所介護事業所
中 学 校	※ $\frac{(5)}{5}$ 校	地域包括支援 センター			☆ 1 箇所		
高 等 学 校	※ $\frac{(0)}{1}$ 校	公 民 館	11 箇所	特別養護老人 ホーム 定員数	☆ 6 箇所 360 人	道路改良率 (25.4.1)	67.5 %
特別支援学校	※ $\frac{(0)}{1}$ 校			養 護 老 人 ホ ー ム 定員数	☆ 1 箇所 10 人	道路舗装率 (25.4.1)	88.7 %
保 育 所	☆ $\frac{(6)}{6}$ 箇所	体 育 館	10 箇所	ケアハウス	☆ 2 箇所	上水道等普及率 (25.3.31)	100.00 %
認定こども園	☆ 0 箇所			図 書 館	1 箇所	定員数	☆ 65 人

2段の()は市町立の数

しそうし 宍粟市		ホームページアドレス	http://www.city.shiso.lg.jp				
		Eメールアドレス	info@city.shiso.lg.jp				
宍粟市章	団体コード	282278	区分	17国調	22国調	26.1.1現在 住基台帳	
	所在地	671-2593(個) (しそうしやまさきちょうなかびろせ) 宍粟市山崎町中広瀬 133-6	(増減率) 人口	(△4.7%) 43,302人	(△5.5%) 40,938人	(△1.4%) 41,440人	
			(増減率) 世帯数	(0.6%) 13,069世帯	(0.8%) 13,174世帯	(0.1%) 14,578世帯	
市章の由来	TEL	(0790)63-3000	(22国調) 産業別 就業人口	第1次産業	992人(5.1%)		
宍粟の「宍」を図案化したもの。	FAX	(0790)63-3061 (企画総務部総務課)		第2次産業	7,741人(39.9%)		
				第3次産業	10,660人(55.0%)		
				総数	20,139人※その他分類含む		
宍粟市長 H25.5.15 就任 H29.5.14 満了 (1) 期目	役職	氏名	就任年月日	面積(25.10.1)		658.60 km ²	
	副市長	しみず ひろかず 清水 弘和 (S29.1.16 生)	H25.5.28	人口密度(22国調)		62.2人/km ²	
		—	—	年少人口割合(22国調)		14.0%	
	議長	きしもと よしあき 岸本 義明 (S17.10.27 生)	S25.5.23	老年人口割合(22国調)		27.8%	
		—	—	住基台帳のうち 外国人住民(26.1.1)		173人	
ふくもと しょうぞう 福元 晶三 (S28.8.5 生)	副議長	たかやま まさのぶ 高山 政信 (S26.3.15 生)	S25.5.23	昼夜間人口比率(22国調)		94.3%	
		—	—	議員 (任期 H29.5.14 まで)			
沿革			条例定数		現員(うち女性)		
S29.10.1 編入 菅野村(山崎町に)			18人		18人(2人)		
S30.7.20 合体 山崎町 城下村 戸原村 河東村 神野村 篤沢村 土万村			政党別等議員数				
S31.4.1 ≪ 神戸村 染河内村 下三方村(一宮町設置)			日本共産党		2人		
S31.9.30 ≪ 一宮町 三方村 繁盛村			公明党		2人		
〃 ≪ 西谷村 奥谷村(波賀町設置)			民主党		1人		
S35.1.1 町制施行(千種町)			無所属		13人		
H17.4.1 合体 山崎町 一宮町 波賀町 千種町(市制施行)							
			選挙人名簿登録者数(26.9.2現在)				
			男	女	計		
			15,870人	17,722人	33,592人		
			職員数				
			区分	26.4.1現在	人口千人当たり		
			全職員	658人	15.9人		
			うち普通会計部門職員	380人	9.2人		
			うち一般行政部門職員	293人	7.1人		
			基本構想等の策定状況				
			区分	策定(議決)年月日	計画期間		
			基本構想	H18.6.30	H18~H27		
			基本計画	H23.3.3	H23~H27		
市の概要							
【主な産業・経済等】		【主な観光・文化・歴史】					
・林業・農業・木材業・素麺業など		・原不動滝・福知渓谷・もみじ山・大蔵神社千年藤・ばんしゅう戸倉スキー場・ちくさ高原(スキー場、ゆり園)・家原遺跡公園・天児屋鉄山跡など					
【花】	ささゆり	【木】	ブナ	【鳥】	—		
【主な郷土出身者】			【マスコット】				
・細川 伸二(ロス五輪柔道60kg以下優勝) ・三浦 和人(歌手) ・大日ノ出崇揚(元大相撲力士)			しーたん 				

西播磨

人と自然が輝きみんなで創る夢のまち

区 分		平成23年度決算	平成24年度決算	平成25年度決算
歳 入		25,207,632 千円 (△6.6%)	23,582,438 千円 (△6.4%)	24,825,623 千円 (5.3%)
一 般 財 源 等		17,962,229 千円 (△1.5%)	17,693,882 千円 (△1.5%)	17,649,184 千円 (△0.3%)
うち 地 方 税		4,699,542 千円 (0.8%)	4,705,653 千円 (0.1%)	4,717,391 千円 (0.2%)
うち 地 方 交 付 税 ※臨時財政対策債含む		10,926,905 千円 (△2.2%)	11,024,984 千円 (0.9%)	10,975,382 千円 (△0.4%)
歳 出		24,228,630 千円 (△6.7%)	22,723,726 千円 (△6.2%)	23,838,510 千円 (4.9%)
義 務 的 経 費		11,229,289 千円 (△1.8%)	10,649,032 千円 (△5.2%)	10,432,651 千円 (△2.0%)
うち 人 件 費		4,261,626 千円 (0.6%)	4,093,946 千円 (△3.9%)	3,352,141 千円 (△18.1%)
うち 公 債 費 (うち繰上償還額)		4,051,646 千円 (△7.7%) (488,688 千円)	3,581,248 千円 (△11.6%) (406,812 千円)	4,037,991 千円 (12.8%) (579,984 千円)
うち 扶 助 費		2,916,017 千円 (4.0%)	2,973,838 千円 (2.0%)	3,042,519 千円 (2.3%)
投 資 的 経 費		3,425,859 千円 (△35.1%)	2,223,274 千円 (△35.1%)	3,753,843 千円 (68.8%)
実 質 収 支		796,909 千円	700,627 千円	904,656 千円
地 方 債 現 在 高 (うち臨時財政対策債)		33,407,901 千円 (△1.3%) (8,035,940 千円)	32,771,563 千円 (△1.9%) (8,634,931 千円)	32,729,029 千円 (△0.1%) (9,163,920 千円)
基 金 現 在 高 (うち財政調整基金)		6,356,666 千円 (2,045,201 千円)	7,168,663 千円 (2,449,513 千円)	7,695,717 千円 (3,002,940 千円)
財 政 指 標 等	標準財政規模 ※臨時債発行可能額含む	15,243,149 千円	15,301,781 千円	15,267,981 千円
	経常収支比率	93.9 %	91.7 %	90.7 %
	実質赤字比率	—	—	—
	連結実質赤字比率	—	—	—
	実質公債費比率	(21~23) 19.9 %	(22~24) 18.2 %	(23~25) 16.6 %
	将来負担比率	180.7 %	169.6 %	144.9 %
	地方税徴収率	88.5 %	88.9 %	89.4 %
財 政 力 指 数		(21~23) 0.375	(22~24) 0.366	(23~25) 0.366
ラ ス パ イ レ ス 指 数 (参 考 値)		97.6 (—)	105.7 (97.7)	105.3 (97.3)

公共施設等の状況(26.3末現在) ※は26.5.1現在 ☆は26.4.1現在							
幼 稚 園	※ $\frac{(18)}{18}$ 箇所	病 院	$\frac{(1)}{1}$ 箇所	都市公園等数	9 箇所	介 護 老 人 保 健 施 設 定員数	☆ 1 箇所
小 学 校	※ $\frac{(17)}{17}$ 校			都市計画区域内 人口1人当たり	8.51 m ²		☆ 90 人
中 学 校	※ $\frac{(7)}{7}$ 校	診 療 所	$\frac{(3)}{48}$ 箇所	地域包括支援 センター	☆ 1 箇所	通所介護事業所	20 箇所
高 等 学 校	※ $\frac{(0)}{3}$ 校			特別養護老人 ホ ー ム 定員数	☆ 5 箇所 330 人		道 路 改 良 率 (25.4.1)
特 別 支 援 学 校	※ 0 校	公 民 館	7 箇所	養 護 老 人 ホ ー ム 定員数	☆ 1 箇所 50 人	道 路 舗 装 率 (25.4.1)	86.1 %
保 育 所	☆ $\frac{(5)}{14}$ 箇所			体 育 館	4 箇所		上水道等普及率 (25.3.31)
認 定 こ だ も 園	☆ 0 箇所	図 書 館	1 箇所	ケアハウス 定員数	☆ 1 箇所 30 人	生 活 排 水 処 理 率	99.1 %

2段の()は市町立の数

たいしちょう 太子町		ホームページアドレス	http://www.town.taishi.lg.jp				
		Eメールアドレス	kikaku@town.hyogo-taishi.lg.jp				
太子町章	団体コード	284645	区分	17国調	22国調	26.1.1現在 住基台帳	
	所在地	671-1592(個) (いぼぐんたいしちょういかるが) 揖保郡太子町鶴 1369番地1	(増減率) 人口	(1.9 %) 32,555人	(2.7 %) 33,438人	(△0.2 %) 34,613人	
			(増減率) 世帯数	(6.3 %) 10,885世帯	(6.9 %) 11,640世帯	(0.8 %) 12,965世帯	
町章の由来	TEL	(079)277-1010	(22国調) 産業別 就業人口	第1次産業	211人 (1.4 %)		
聖徳太子の精神「和」を象徴する。「太」の字を2つ組み合わせて図案化。	FAX	(079)276-3892 (総務部総務課)		第2次産業	5,464人 (36.3 %)		
			第3次産業	9,143人 (61.7 %)			
			総数	15,036人 ※その他分類含む			
太子町長 H24.8.6 就任 H28.8.5 満了 (1) 期目	役職	氏名	就任年月日	面積 (25.10.1)		(22.62 km ²)	
	副町長	やはた よしのり 八幡 儀則 (S22.5.29 生)	H22.5.29	人口密度 (22国調)		1,478.2人/km ²	
		—	—	年少人口割合 (22国調)		17.3 %	
	議長	はしもと きょうこ 橋本 恭子 (S23.7.23 生)	H25.5.10	老年人口割合 (22国調)		19.6 %	
		—	—	住基台帳のうち 外国人住民 (26.1.1)		215人	
きたがわ よしあき 北川 嘉明 (S28.7.11 生)	副議長	なかい まさき 中井 政喜 (S18.2.5 生)	H26.5.9	昼夜間人口比率 (22国調)		83.2 %	
沿革			議員 (任期 H27.4.29 まで)				
S26.4.1 合体 斑鳩町 石海村 太田村 S30.1.1 編入 龍田村			条例定数		現員 (うち女性)		
			16人		16人 (2人)		
			政党別等議員数				
			公明党・県民会議		2人		
			日本共産党		1人		
			無所属		13人		
			選挙人名簿登録者数 (26.9.2現在)				
			男	女	計		
			13,049人	13,866人	26,915人		
			職員数				
			区分	26.4.1現在	人口千人当たり		
			全職員	190人	5.5人		
			うち普通会計部門職員	164人	4.7人		
			うち一般行政部門職員	113人	3.3人		
			基本構想等の策定状況				
			区分	策定(議決)年月日	計画期間		
			基本構想	H22.3.26	H22~H31		
			基本計画	H22.3.26	H22~H31		
町の概要							
【主な産業・経済等】		【主な観光・文化・歴史】					
・JR山陽本線や国道2号線などの主要交通網への利便性がよく、大手電機メーカーなどの工場や事業所、商業施設が地域集約的に立地 ・「太子みそ」や「太子いちじく」などの特産品が充実 ・姫路市のベッドタウンとして人口は増加傾向		・法隆寺領播磨国鶴荘の中核として創建された斑鳩寺がある ・聖徳太子ゆかりの地である ・聖徳太子が領地確定のために檀特山上から投げたというほう石が残る					
【花】	ひまわり	【木】	さざんか	【鳥】	—		
【主な郷土出身者】		【マスコット】					
・(故)山田 恵諦(第253世天台座主) ・(故)安田 青風(詩人) ・野口 聡一(宇宙飛行士)		たいし君(左) あすか姫(右) 					




「和のまち太子」生きるまち 誇れるまち つながるまち 安心のまち

区 分		平成23年度決算	平成24年度決算	平成25年度決算
歳 入		10,011,058 千円 (1.5%)	10,249,198 千円 (2.4%)	9,817,204 千円 (△4.2%)
一 般 財 源 等		7,332,204 千円 (△4.3%)	7,662,532 千円 (4.5%)	7,432,145 千円 (△3.0%)
うち 地 方 税		4,003,943 千円 (1.2%)	4,031,679 千円 (0.7%)	4,030,028 千円 (△0.0%)
うち 地 方 交 付 税 ※臨時財政対策債含む		2,479,577 千円 (△0.5%)	2,451,080 千円 (△1.1%)	2,393,714 千円 (△2.3%)
歳 出		9,833,787 千円 (3.0%)	9,924,781 千円 (0.9%)	9,490,205 千円 (△4.4%)
義 務 的 経 費		4,495,622 千円 (3.7%)	4,446,489 千円 (△1.1%)	4,442,276 千円 (△0.1%)
うち 人 件 費		1,578,980 千円 (1.9%)	1,497,615 千円 (△5.2%)	1,535,084 千円 (2.5%)
うち 公 債 費 (うち繰上償還額)		982,658 千円 (1.3%) (0 千円)	994,468 千円 (1.2%) (0 千円)	942,459 千円 (△5.2%) (0 千円)
うち 扶 助 費		1,933,984 千円 (6.6%)	1,954,406 千円 (1.1%)	1,964,733 千円 (0.5%)
投 資 的 経 費		768,695 千円 (4.8%)	1,068,939 千円 (39.1%)	584,204 千円 (△45.3%)
実 質 収 支		166,128 千円	319,162 千円	285,231 千円
地 方 債 現 在 高 (うち臨時財政対策債)		8,732,569 千円 (2.1%) (3,984,766 千円)	8,806,874 千円 (0.9%) (4,429,047 千円)	8,729,962 千円 (△0.9%) (4,857,769 千円)
基 金 現 在 高 (うち財政調整基金)		2,603,680 千円 (1,478,583 千円)	2,952,198 千円 (1,836,078 千円)	3,403,122 千円 (2,042,730 千円)
財 政 指 標 等	標準財政規模 ※臨時債発行可能額含む	6,760,514 千円	6,769,930 千円	6,819,258 千円
	経常収支比率	88.8 %	85.1 %	86.5 %
	実質赤字比率	—	—	—
	連結実質赤字比率	—	—	—
	実質公債費比率	(21~23) 13.2 %	(22~24) 13.0 %	(23~25) 12.6 %
	将来負担比率	75.0 %	61.4 %	43.5 %
	地方税徴収率	91.1 %	90.9 %	90.5 %
財 政 力 指 数	(21~23) 0.688	(22~24) 0.669	(23~25) 0.673	
ラ ス パ イ レ ス 指 数 (参 考 値)	98.1 (—)	106.3 (98.2)	105.9 (97.8)	

公共施設等の状況(26.3末現在) ※は26.5.1現在 ☆は26.4.1現在

幼 稚 園	※ $\frac{(4)}{4}$ 箇所	病 院	$\frac{(0)}{1}$ 箇所	都市公園等数	8 箇所	介 護 老 人 保 健 施 設 定 員 数	☆ 0 箇所 — 人
小 学 校	※ $\frac{(4)}{4}$ 校		診 療 所	$\frac{(0)}{33}$ 箇所	都市計画区域内 人口1人当たり		4.50 m ²
中 学 校	※ $\frac{(2)}{2}$ 校	地域包括支援 セ ン タ ー			☆ 1 箇所	道路改良率 (25.4.1)	72.9 %
高 等 学 校	※ $\frac{(0)}{1}$ 校	公 民 館	5 箇所	特別養護老人 ホ ー ム 定 員 数	☆ 3 箇所 130 人	道路舗装率 (25.4.1)	93.7 %
特 別 支 援 学 校	※ 0 校			養 護 老 人 ホ ー ム 定 員 数	☆ 0 箇所 — 人		
保 育 所	☆ $\frac{(1)}{4}$ 箇所	体 育 館	1 箇所	ケアハウス	☆ 0 箇所 — 人	生活排水処理率	100.0 %
認 定 こ ど も 園	☆ 0 箇所	図 書 館	1 箇所	定 員 数	☆ — 人		

2段の()は市町立の数

かみごおりちょう 上 郡 町		ホームページアドレス	http://www.town.kamigori.hyogo.jp/				
		Eメールアドレス	soumu@town.kamigori.hyogo.jp				
上郡町章	団体コード	284815	区分	17国調	22国調	26.1.1現在 住基台帳	
	所在地	678-1292(個) <small>(あこうぐんかみごおりちょうだいもち)</small> 赤穂郡上郡町大持 278番地	(増減率) 人口	(△4.4%) 17,603人	(△5.5%) 16,636人	(△2.1%) 16,397人	
			(増減率) 世帯数	(0.6%) 5,853世帯	(0.3%) 5,870世帯	(△0.2%) 6,496世帯	
町章の由来	TEL	(0791)52-1111	(22国調) 産業別 就業人口	第1次産業	368人 (5.0%)		
上郡の「上」の字を2つ組み 合わせてまちの団結の力を、 全体のかたちでまちの将来 の発展の様を示したものを。	FAX	(0791)52-5172 <small>(総務課)</small>		第2次産業	2,202人 (30.0%)		
			第3次産業	4,782人 (65.0%)			
			総数	7,370人 ※その他分類含む			
上郡町長 H25.7.22 就任 H29.7.20 満了 (2) 期目	役職	氏名	就任年月日	面積(25.10.1)		150.28 km ²	
	副町長	きぬがさ たつや 衣笠 達也 (S34.11.15 生)	H25.9.11	人口密度(22国調)		110.7人/km ²	
		—	—	年少人口割合(22国調)		12.1%	
	議長	—	—	老年人口割合(22国調)		28.3%	
		やまもと もりいち 山本 守一 (S23.9.7 生)	H27.2.13	住基台帳のうち 外国人住民(26.1.1)		92人	
とのおやま ゆたか 遠山 寛 (S23.3.29 生)	副議長	なかやま たけのぶ 中山 竹信 (S35.7.7 生)	H26.7.24	昼夜間人口比率(22国調)		95.7%	
沿 革							
S30.3.25 合体 上郡町 高田村 鞍居村 船坂村 赤松村 (大字大酒、小赤松及び旭日の一部を除く地域)							
選挙人名簿登録者数(26.9.2現在)							
男		女		計			
6,486人		7,114人		13,600人			
職員数							
区分		26.4.1現在		人口千人当たり			
全職員		171人		10.4人			
うち普通会計部門職員		152人		9.3人			
うち一般行政部門職員		118人		7.2人			
基本構想等の策定状況							
区分		策定(議決)年月日		計画期間			
基本構想		H18.6.12		H18~H27			
基本計画		H23.3		H23~H27			
町の概要							
【主な産業・経済等】			【主な観光・文化・歴史】				
・コンクリート ・電機 ・ビニール			・白旗城跡(国指定史跡) ・山陽道野磨駅家(国指定史跡) ・いきいき交流ふるさと館(大鳥圭介の生家跡)				
【花】	ダリア	【木】	ツバキ	【鳥】	—		
【主な郷土出身者】			【マスコット】				
・浅越 しのぶ(元プロテニス選手) ・(故)大鳥 圭介(明治時代の外交官) ・(故)赤松 円心(南北朝時代の武将)			 円心くん(左) エイトちゃん(右)				

さわやかに歴史と未来の出逢うまち

区 分		平成23年度決算	平成24年度決算	平成25年度決算
歳 入		7,268,958 千円 (△3.6%)	7,360,649 千円 (1.3%)	7,682,095 千円 (4.4%)
一 般 財 源 等		5,648,010 千円 (△0.2%)	5,608,894 千円 (△0.7%)	5,890,806 千円 (5.0%)
うち 地 方 税		2,521,845 千円 (2.1%)	2,411,308 千円 (△4.4%)	2,652,254 千円 (10.0%)
うち 地 方 交 付 税 ※臨時財政対策債含む		2,348,499 千円 (△3.7%)	2,393,529 千円 (1.9%)	2,469,136 千円 (3.2%)
歳 出		7,091,079 千円 (△3.7%)	7,208,204 千円 (1.7%)	7,497,685 千円 (4.0%)
義 務 的 経 費		2,980,380 千円 (2.1%)	3,037,692 千円 (1.9%)	3,018,575 千円 (△0.6%)
うち 人 件 費		1,274,541 千円 (4.3%)	1,246,582 千円 (△2.2%)	1,147,072 千円 (△8.0%)
うち 公 債 費 (うち繰上償還額)		968,934 千円 (0.0%) (0 千円)	1,047,730 千円 (8.1%) (0 千円)	1,085,493 千円 (3.6%) (0 千円)
うち 扶 助 費		736,905 千円 (1.3%)	743,380 千円 (0.9%)	786,010 千円 (5.7%)
投 資 的 経 費		694,641 千円 (△37.4%)	892,474 千円 (28.5%)	886,522 千円 (△0.7%)
実 質 収 支		148,042 千円	76,736 千円	168,248 千円
地 方 債 現 在 高 (うち臨時財政対策債)		10,638,574 千円 (△0.8%) (2,724,577 千円)	10,515,964 千円 (△1.2%) (2,998,795 千円)	10,428,219 千円 (△0.8%) (3,271,109 千円)
基 金 現 在 高 (うち財政調整基金)		620,233 千円 (554,438 千円)	600,430 千円 (485,644 千円)	761,935 千円 (621,489 千円)
財 政 指 標 等	標準財政規模 ※臨時債発行可能額含む	4,900,522 千円	4,883,426 千円	4,936,635 千円
	経常収支比率	95.4 %	98.2 %	94.5 %
	実質赤字比率	—	—	—
	連結実質赤字比率	—	—	—
	実質公債費比率	(21~23) 16.3 %	(22~24) 16.1 %	(23~25) 17.1 %
	将来負担比率	260.6 %	269.3 %	257.5 %
	地方税徴収率	94.4 %	94.6 %	95.2 %
財 政 力 指 数		(21~23) 0.554	(22~24) 0.548	(23~25) 0.544
ラ ス パ イ レ ス 指 数 (参 考 値)		97.4 (—)	105.8 (97.8)	103.7 (95.7)

公共施設等の状況(26.3末現在) ※は26.5.1現在 ☆は26.4.1現在							
幼 稚 園	※ $\frac{(3)}{3}$ 箇所	病 院	$\frac{(0)}{0}$ 箇所	都市公園等数	27 箇所	介 護 老 人 保 健 施 設 定 員 数	☆ 1 箇所
小 学 校	※ $\frac{(3)}{3}$ 校		都市計画区域内 人口1人当たり	14.86 m ²	☆ 80 人		
中 学 校	※ $\frac{(2)}{2}$ 校	診 療 所	$\frac{(0)}{20}$ 箇所	地域包括支援 セ ン タ ー	☆ 1 箇所	通所介護事業所	6 箇所
高 等 学 校	※ $\frac{(0)}{2}$ 校		公 民 館	7 箇所	特別養護老人 ホ ー ム 定 員 数	☆ 2 箇所 110 人	道 路 改 良 率 (25.4.1)
特 別 支 援 学 校	※ 0 校	体 育 館	1 箇所	養 護 老 人 ホ ー ム 定 員 数	☆ 0 箇所 — 人	道 路 舗 装 率 (25.4.1)	78.2 %
保 育 所	☆ $\frac{(2)}{3}$ 箇所					ケアハウス	☆ 0 箇所 — 人
認 定 こ ど も 園	☆ 0 箇所	図 書 館	0 箇所	定 員 数	☆ — 人	生活排水処理率	98.2 %

2段の()は市町立の数

さようちょう 佐用町		ホームページアドレス		http://www.town.sayo.lg.jp			
		Eメールアドレス		koho@town.sayo.lg.jp			
佐用町章	団体コード	285013		区分	17国調	22国調	26.1.1現在 住基台帳
	所在地	679-5380(個) (さようぐんさようちょうさよう) 佐用郡佐用町佐用 2611番地1		(増減率) 人口	(△5.9%) 21,012人	(△8.3%) 19,265人	(△2.1%) 18,903人
				(増減率) 世帯数	(△1.5%) 6,515世帯	(△3.3%) 6,301世帯	(△1.0%) 7,061世帯
町章の由来	TEL	(0790)82-2521		(22国調) 産業別 就業人口	第1次産業	647人(7.5%)	
町名の「さ」をモチーフにして、「両手を大きく広げた町民」を親しみやすく表現したものの。	FAX	(0790)82-0131 (総務課)			第2次産業	2,609人(30.4%)	
					第3次産業	5,340人(62.1%)	
				総数	8,652人※その他分類含む		
佐用町長	役職	氏名	就任年月日	面積(25.10.1)		307.51 km ²	
H25.11.13 就任 H29.11.12 満了 (3) 期目		つぼうち よりお 坪内 頼男 (S26.7.15 生)	H24.7.1	人口密度(22国調)		62.6人/km ²	
	副町長	-	-	年少人口割合(22国調)		11.2%	
		-	-	老年人口割合(22国調)		34.0%	
		-	-	住基台帳のうち 外国人住民(26.1.1)		90人	
				昼夜間人口比率(22国調)		98.6%	
				議員(任期 H30.4.30 まで)			
				条例定数	現員(うち女性)		
				14人	14人(1人)		
				政党別等議員数			
				日本共産党	2人		
				公明党	1人		
				無所属	11人		
沿革							
S30.3.1 合体 佐用町 長谷村 平福町 石井村 江川村 (佐用町設置)							
S30.3.25 〃 幕山村 西庄村 (上月町設置)							
S30.3.31 〃 三日月町 大広村 (三日月町設置)							
S30.7.20 〃 中安村 徳久村 三河村 (南光町設置)							
S33.6.15 〃 上月町 久崎町 (上月町設置)							
H17.10.1 〃 佐用町 上月町 南光町 三日月町							
選挙人名簿登録者数(26.9.2現在)							
				男	女	計	
				7,527人	8,328人	15,855人	
職員数							
				区分	26.4.1現在	人口千人当たり	
				全職員	272人	14.4人	
				うち普通会計部門職員	241人	12.7人	
				うち一般行政部門職員	202人	10.7人	
基本構想等の策定状況							
				区分	策定(議決)年月日	計画期間	
				基本構想	H19.3.26	H19~H28	
				基本計画	H24.3.2	H24~H28	
町の概要							
【主な産業・経済等】		【主な観光・文化・歴史】					
・農業はもち大豆、ひまわり油、そばなどが地域ブランドとなっている。 ・林業は労働力の減少などから停滞している。 ・工業では、製造品出荷額、年間販売額、また事業所数・商店数ともに減少傾向にある。		・平福の町並み乃井野などの歴史資源。 ・南光地域のひまわりを代表とする多彩で豊かな自然資源。 ・公開施設として世界最大級の望遠鏡を有する県立西はりま天文台公園。					
【花】	ひまわり	【木】	いちよう	【鳥】	-		
【主な郷土出身者】		【マスコット】					
・(故)和田 性海(高野山大学長)		観光イメージキャラクター おさよん					

ひと まち 自然がきらめく 共生の郷 佐用

区 分	平成23年度決算	平成24年度決算	平成25年度決算
歳 入	15,097,167 千円 (△7.6%)	14,087,096 千円 (△6.7%)	13,993,114 千円 (△0.7%)
一 般 財 源 等	11,140,256 千円 (△2.7%)	10,544,621 千円 (△5.3%)	9,671,260 千円 (△8.3%)
うち 地 方 税	2,272,684 千円 (0.2%)	2,226,634 千円 (△2.0%)	2,222,412 千円 (△0.2%)
うち 地 方 交 付 税 ※臨時財政対策債含む	7,532,455 千円 (1.2%)	7,267,750 千円 (△3.5%)	6,489,813 千円 (△10.7%)
歳 出	14,939,436 千円 (△6.0%)	13,998,031 千円 (△6.3%)	13,898,990 千円 (△0.7%)
義 務 的 経 費	6,611,730 千円 (6.7%)	6,371,271 千円 (△3.6%)	5,574,824 千円 (△12.5%)
うち 人 件 費	2,992,178 千円 (△2.3%)	2,857,698 千円 (△4.5%)	2,281,127 千円 (△20.2%)
うち 公 債 費 (うち繰上償還額)	2,698,766 千円 (20.4%) (794,323 千円)	2,607,905 千円 (△3.4%) (946,380 千円)	2,349,092 千円 (△9.9%) (758,386 千円)
うち 扶 助 費	920,786 千円 (3.1%)	905,668 千円 (△1.6%)	944,605 千円 (4.3%)
投 資 的 経 費	2,743,674 千円 (△37.0%)	2,273,198 千円 (△17.1%)	2,474,341 千円 (8.8%)
実 質 収 支	97,582 千円	42,964 千円	43,573 千円
地 方 債 現 在 高 (うち臨時財政対策債)	17,012,009 千円 (△5.6%) (4,929,404 千円)	16,677,992 千円 (△2.0%) (5,279,603 千円)	16,232,681 千円 (△2.7%) (5,046,697 千円)
基 金 現 在 高 (うち財政調整基金)	8,727,716 千円 (2,697,526 千円)	8,952,298 千円 (2,767,050 千円)	8,717,036 千円 (2,798,153 千円)
財 政 指 標 等	標準財政規模 ※臨時財債発行可能額含む 9,229,249 千円	8,958,459 千円	9,036,658 千円
經常収支比率	82.7 %	80.7 %	83.6 %
実質赤字比率	—	—	—
連結実質赤字比率	—	—	—
実質公債費比率	(21~23) 14.2 %	(22~24) 13.2 %	(23~25) 11.8 %
将来負担比率	69.4 %	61.0 %	34.9 %
地方税徴収率	91.0 %	91.2 %	91.7 %
財 政 力 指 数	(21~23) 0.347	(22~24) 0.334	(23~25) 0.330
ラ ス パ イ レ ス 指 数 (参 考 値)	98.2 (—)	106.0 (97.9)	102.7 (97.5)

公共施設等の状況(26.3末現在) ※は26.5.1現在 ☆は26.4.1現在

幼 稚 園	※ $\frac{(0)}{1}$ 箇所	病 院	$\frac{(0)}{4}$ 箇所	都市公園等数	0 箇所	介 護 老 人 保 健 施 設 定 員 数	☆ 2 箇所 136 人
小 学 校	※ $\frac{(8)}{8}$ 校		診 療 所	$\frac{(2)}{14}$ 箇所	都市計画区域内 人口1人当たり		— m
中 学 校	※ $\frac{(5)}{5}$ 校	公 民 館			0 箇所	地域包括支援 セ ン タ ー	☆ 1 箇所
高 等 学 校	※ $\frac{(0)}{1}$ 校	体 育 館	4 箇所	特別養護老人 ホ ー ム 定 員 数	☆ 5 箇所 283 人	道 路 舗 装 率 (25.4.1)	56.8 %
特 別 支 援 学 校	※ 0 校			ケアハウス	☆ 0 箇所	養 護 老 人 ホ ー ム 定 員 数	☆ 1 箇所 50 人
保 育 所	☆ $\frac{(9)}{9}$ 箇所	図 書 館	1 箇所	ケアハウス	☆ 0 箇所	生 活 排 水 処 理 率	99.0 %
認 定 こ だ も 園	☆ 0 箇所			定 員 数	— 人		

2段の()は市町立の数

【地域の将来像（地域ビジョン）】

○あしたのふるさと但馬 ～コウノトリ翔(かけ)る郷(さと)～

【将来像と行動目標】

- | | |
|--------|--------|
| 〈将来像〉 | 〈行動目標〉 |
| ○自立の郷 | ○人づくり |
| ○賑わいの郷 | ○産業づくり |
| ○癒しの郷 | ○誇りづくり |
| ○慈しみの郷 | ○安心づくり |

【豊岡総合庁舎】

〒668-0025

所在地

豊岡市幸町7-11

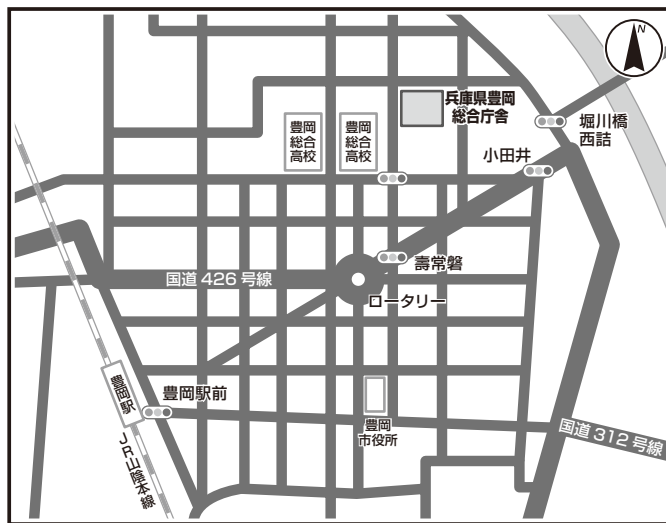
TEL

(0796) 23-1001

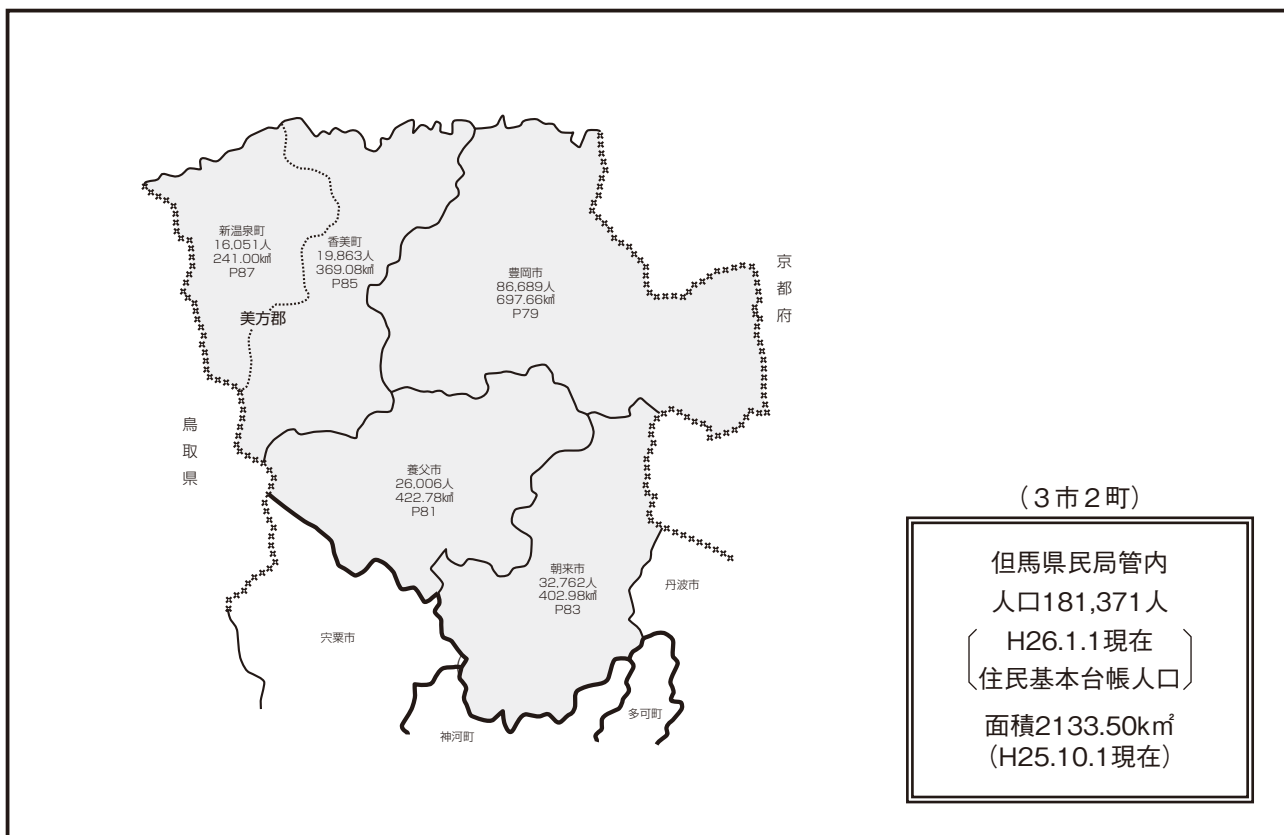
(庁舎まで)

- ・JR山陰本線豊岡駅から徒歩15分
- 寿バス停下車徒歩5分

※庁舎耐震工事のため、平成27年8月(予定)から一部の事務所が仮庁舎に移転します。



【但馬県民局管内図】



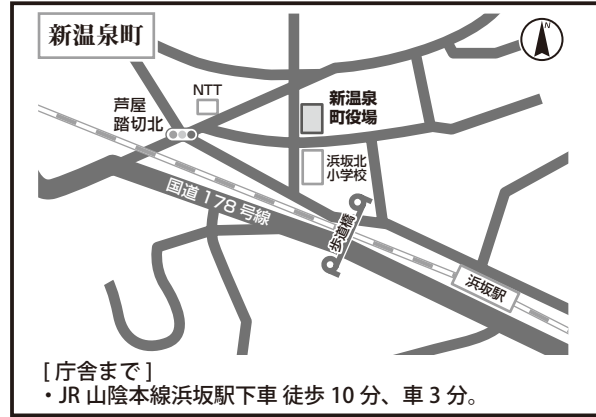
(3市2町)

但馬県民局管内
人口181,371人
〔H26.1.1現在〕
住民基本台帳人口
面積2133.50km²
(H25.10.1現在)

【市町庁舎付近案内図一覧(但馬県民局管内)】



〒668-8666(個) 豊岡市中央町2番4号
 TEL (0796)23-1111



〒669-6792(個) 美方郡新温泉町浜坂2673-1
 TEL (0796)82-3111



〒667-8651(個) 養父市八鹿町八鹿1675番地
 TEL (079)662-3161



〒669-5292(個) 朝来市和田山町東谷213番地1
 TEL (079)672-3301



〒669-6592(個) 美方郡香美町香住区香住870番地の1
 TEL (0796)36-1111

よと おかし 豊岡市		ホームページアドレス	http://www.city.toyooka.lg.jp				
		Eメールアドレス	info@city.toyooka.lg.jp				
豊岡市章	団体コード	282090	区分	17国調	22国調	26.1.1現在 住基台帳	
	所在地	668-8666(個) (とよおかしちゅうおうまち) 豊岡市中央町2番4号	(増減率) 人口	(△3.8%) 89,208人	(△4.1%) 85,592人	(△0.9%) 86,689人	
			(増減率) 世帯数	(1.5%) 29,617世帯	(0.4%) 29,741世帯	(0.2%) 32,687世帯	
市章の由来	TEL	(0796)23-1111	(22国調) 産業別 就業人口	第1次産業	2,873人 (7.0%)		
豊岡市の「と」を図案化したもので、6本のラインは、未来に伸びていく活気を表現し、青色は、明るい未来を象徴している。	FAX	(0796)24-2575 (総務部総務課)		第2次産業	11,196人 (27.4%)		
			第3次産業	26,743人 (65.5%)			
			総数	41,676人 ※その他分類含む			
豊岡市長	役職	氏名	就任年月日	面積(25.10.1)		697.66 km ²	
H25.5.1 就任 H29.4.30 満了 (3) 期目	副市長	まの つよし 真野 毅 (S31.1.21 生)	H21.9.15	人口密度(22国調)		122.7人/km ²	
		さいとう てつや 齋藤 哲也 (S30.2.9 生)	H25.5.16	年少人口割合(22国調)		13.9%	
		—	—	老年人口割合(22国調)		28.2%	
	議長	ますだ かつよし 升田 勝義 (S23.11.29 生)	H26.11.12	住基台帳のうち 外国人住民(26.1.1)		510人	
	副議長	ふくだ つぐひさ 福田 嗣久 (S28.4.26 生)	H26.11.12	昼夜間人口比率(22国調)		102.0%	
なかがい むねはる 中貝 宗治 (S29.11.4 生)				議員 (任期 H29.10.31 まで)			
沿革				条例定数		現員(うち女性)	
S25.4.1 合体	豊岡町	新田村 五荘村 中筋村(市制施行)		24人		24人(1人)	
S30.2.1 〃	城崎町	内川村		政党別等議員数			
〃	編入	宿南村(大字 赤崎、浅倉地域)(日高町)		公明党		2人	
S30.3.3 合体	竹野村	中竹野村 奥竹野村 三椒村		日本共産党		3人	
S30.3.25 〃	日高町	国府村 八代村 三方村 清滝村 西気村		民主党		1人	
S30.4.1 編入	奈佐村	港村(豊岡市)		無所属		18人	
S31.9.30 合体	資母村	合橋村 高橋村(但東町制施行)		選挙人名簿登録者数(26.9.2現在)			
S32.4.1 町制施行(竹野町)	出石町	室埴村 小坂村		男	女	計	
S32.9.1 合体	神美村	(穴見谷地域を除く地域)		33,266人	36,775人	70,041人	
〃	編入	神美村の一部(豊岡市)		職員数			
S33.1.1 〃	日高町	の一部(豊岡市)		区分	26.4.1現在	人口千人当たり	
H17.4.1 〃	豊岡市	城崎町 竹野町 日高町 出石町 但東町		全職員	882人	10.2人	
市の概要				うち普通会計部門職員	792人	9.1人	
【主な産業・経済等】		【主な観光・文化・歴史】					
・農林水産業 ・観光業 ・かぼん産業		・城崎温泉 ・城下町・出石 ・竹野浜海水浴場 ・神鍋高原 他					
【花】 チューリップ			【木】 やなぎ	【鳥】 コウノトリ	うち一般行政部門職員		
【主な郷土出身者】			【マスコット】			514人 5.9人	
・(故)斎藤 隆夫(衆議院議員) ・(故)加藤 弘之(東京大学初代総理) ・(故)植村 直己(冒険家)			(左から) ・コウノトリのコーちゃん ・オオサンショウウオの オーちゃん ・玄武岩の玄さん				
							
基本構想		策定(議決)年月日		計画期間			
基本構想		H19.2.13		H19~H28			
基本計画		H24.3.28		H24~H28			




但馬

コウノトリ悠然と舞う ふるさと

区 分	平成23年度決算	平成24年度決算	平成25年度決算	
歳 入	49,690,330 千円 (1.1%)	52,426,789 千円 (5.5%)	51,725,818 千円 (△1.3%)	
一般財源等	35,034,183 千円 (△1.8%)	33,627,787 千円 (△4.0%)	34,149,145 千円 (1.6%)	
うち地方税	10,302,581 千円 (2.2%)	10,085,806 千円 (△2.1%)	10,138,127 千円 (0.5%)	
うち地方交付税 ※臨時財政対策債含む	20,578,712 千円 (1.1%)	20,468,138 千円 (△0.5%)	20,857,370 千円 (1.9%)	
歳 出	48,405,550 千円 (0.4%)	51,333,480 千円 (6.0%)	50,584,294 千円 (△1.5%)	
義務的経費	22,671,252 千円 (2.1%)	21,373,220 千円 (△5.7%)	21,160,049 千円 (△1.0%)	
うち人件費	8,447,838 千円 (3.1%)	8,330,753 千円 (△1.4%)	7,900,690 千円 (△5.2%)	
うち公債費 (うち繰上償還額)	8,415,853 千円 (△0.2%) (1,218,325 千円)	7,209,919 千円 (△14.3%) (21,390 千円)	7,477,964 千円 (3.7%) (0 千円)	
うち扶助費	5,807,561 千円 (3.9%)	5,832,548 千円 (0.4%)	5,781,395 千円 (△0.9%)	
投資的経費	6,508,168 千円 (△4.7%)	10,208,178 千円 (56.9%)	9,362,545 千円 (△8.3%)	
実 質 収 支	1,174,224 千円	763,981 千円	984,736 千円	
地方債現在高 (うち臨時財政対策債)	57,570,653 千円 (△3.4%) (11,580,606 千円)	61,141,463 千円 (6.2%) (12,461,325 千円)	62,428,415 千円 (2.1%) (13,169,221 千円)	
基金現在高 (うち財政調整基金)	13,896,861 千円 (5,689,371 千円)	15,463,908 千円 (6,996,058 千円)	16,821,836 千円 (8,335,627 千円)	
財政指標等	標準財政規模 ※臨財債発行可能額含む	29,198,351 千円	29,178,111 千円	29,899,832 千円
	経常収支比率	87.4 %	87.9 %	85.7 %
	実質赤字比率	—	—	—
	連結実質赤字比率	—	—	—
	実質公債費比率	(21~23) 18.3 %	(22~24) 16.9 %	(23~25) 15.5 %
	将来負担比率	153.4 %	131.6 %	120.5 %
	地方税徴収率	92.2 %	92.6 %	92.6 %
財政力指数	(21~23) 0.402	(22~24) 0.397	(23~25) 0.394	
ラスパイレス指数 (参考値)	96.0 (—)	103.5 (95.6)	102.9 (95.1)	

公共施設等の状況(26.3末現在) ※は26.5.1現在 ☆は26.4.1現在							
幼稚園	※ $\frac{(22)}{25}$ 箇所	病 院	$\frac{(3)}{3}$ 箇所	都市公園等数	25 箇所	介護老人 保健施設 定員数	☆ 2 箇所 232 人
小学校	※ $\frac{(29)}{29}$ 校		診 療 所	$\frac{(6)}{92}$ 箇所	都市計画区域内 人口1人当たり		5.94 m ²
中学校	※ $\frac{(10)}{11}$ 校	地域包括支援 センター			☆ 4 箇所	道路改良率 (25.4.1)	51.4 %
高等学校	※ $\frac{(0)}{5}$ 校	公 民 館	30 箇所	特別養護老人 ホ ー ム 定員数	9 箇所 723 人	道路舗装率 (25.4.1)	70.0 %
特別支援学校	※ $\frac{(0)}{2}$ 校			養 護 老 人 ホ ー ム 定員数	☆ 2 箇所 110 人		
保育所	☆ $\frac{(9)}{23}$ 箇所	体 育 館	8 箇所	ケアハウス	3 箇所	生活排水処理率	99.8 %
認定こども園	☆ 9 箇所	図 書 館	6 箇所	定員数	☆ 65 人		

2段の()は市町立の数

やぶし 養父市		ホームページアドレス	http://www.city.yabu.hyogo.jp				
		Eメールアドレス	info@city.yabu.hyogo.jp				
養父市章	団体コード	282227	区分	17国調	22国調	26.1.1現在 住基台帳	
	所在地	667-8651(個) (やぶしようかちょうようか) 養父市八鹿町八鹿 1675番地	(増減率) 人口	(△6.0%) 28,306人	(△6.4%) 26,501人	(△1.6%) 26,006人	
			(増減率) 世帯数	(△0.9%) 9,212世帯	(△1.6%) 9,062世帯	(0.0%) 9,716世帯	
市章の由来	TEL	(079)662-3161	(22国調) 産業別 就業人口	第1次産業	965人(8.3%)		
「氷ノ山」と大屋川、八木川 の流れを表す。	FAX	(079)662-7491 (企画総務部総務課)		第2次産業	3,302人(28.4%)		
			第3次産業	7,380人(63.4%)			
			総数	11,713人※その他分類含む			
養父市長	役職	氏名	就任年月日	面積(25.10.1)		422.78 km ²	
H24.11.1 就任 H28.10.31 満了 (2) 期目		みのしょうじ 三野 昌二 (S31.1.23 生)	H25.2.4	人口密度(22国調)		62.7人/km ²	
	副市長	-	-	年少人口割合(22国調)		12.5%	
		-	-	老年人口割合(22国調)		33.1%	
		-	-	住基台帳のうち 外国人住民(26.1.1)		109人	
	議長	かつち つねひさ 勝地 恒久 (S25.3.29 生)	H26.10.27	昼夜間人口比率(22国調)		99.4%	
	副議長	ふじわら としのり 藤原 敏憲 (S25.2.2 生)	H26.10.27	議員 (任期 H28.10.31 まで)			
ひろせ さかえ 広瀬 栄 (S22.11.2 生)				条例定数		現員(うち女性)	
				16人		16人(0人)	
沿革				政党別等議員数			
S30.2.1 合体 八鹿町 高柳村 伊佐村 宿南村(大字 赤崎、浅倉を除く地域) (八鹿町設置)				日本共産党			2人
S30.3.31 〃 口大屋村 大屋村 南谷村 西谷村(大屋町設置)				公明党			1人
S31.8.1 〃 関宮村 熊次村(関宮町設置)				無所属			13人
S31.9.30 〃 広谷町 建屋村(明神町設置)							
S32.3.31 合体 養父町 明神町(養父町設置)							
H16.4.1 合体 八鹿町 養父町 大屋町 関宮町(市制施行)							
				選挙人名簿登録者数(26.9.2現在)			
				男	女	計	
				10,165人	11,275人	21,440人	
				職員数			
				区分	26.4.1現在	人口千人当たり	
				全職員	301人	11.6人	
				うち普通会計部門職員	262人	10.1人	
				うち一般行政部門職員	215人	8.3人	
				基本構想等の策定状況			
				区分	策定(議決)年月日	計画期間	
				基本構想	H23.6.10	H23~H32	
				基本計画	H23.6.10	H23~H32	
市の概要		【主な産業・経済等】		【主な観光・文化・歴史】			
		・農産物(大根、ほうれん草等)、畜産物(但馬牛等)、工業(磁石等)		・氷ノ山、ハチ高原、葛畑農村歌舞伎、全日本ビバホールチェロコンクール、名草神社、養父神社、明延鉱山			
【花】	ミスバショウ	【木】	ブナ	【鳥】	-		
【主な郷土出身者】		【マスコット】					
・(故)池田 草庵(幕末の漢学者)				やっばー			
・(故)山田 風太郎(作家)							
・(故)北垣 国道(元京都府知事)							
・中尾 一和(内科学者・内分泌学者)							

但馬




響きあう心 世界へ拓く 結の郷 やぶ ~学びと交流と居住のまち~

区 分		平成23年度決算	平成24年度決算	平成25年度決算
歳 入		21,387,031 千円 (△3.8%)	21,754,802 千円 (1.7%)	18,690,192 千円 (△14.1%)
一 般 財 源 等		15,603,144 千円 (△0.8%)	15,505,934 千円 (△0.6%)	14,647,020 千円 (△5.5%)
うち 地 方 税		2,581,795 千円 (2.7%)	3,064,966 千円 (18.7%)	2,499,087 千円 (△18.5%)
うち 地 方 交 付 税 ※臨時財政対策債含む		11,693,057 千円 (1.6%)	11,519,993 千円 (△1.5%)	11,066,158 千円 (△3.9%)
歳 出		20,518,796 千円 (△3.6%)	20,734,963 千円 (1.1%)	17,469,968 千円 (△15.7%)
義 務 的 経 費		9,316,170 千円 (0.3%)	8,870,308 千円 (△4.8%)	8,084,113 千円 (△8.9%)
うち 人 件 費		3,058,239 千円 (2.9%)	2,959,363 千円 (△3.2%)	2,426,595 千円 (△18.0%)
うち 公 債 費 (うち繰上償還額)		4,380,373 千円 (△2.7%) (844,290 千円)	4,118,330 千円 (△6.0%) (829,296 千円)	3,774,115 千円 (△8.4%) (725,026 千円)
うち 扶 助 費		1,877,558 千円 (3.7%)	1,792,615 千円 (△4.5%)	1,883,403 千円 (5.1%)
投 資 的 経 費		2,718,854 千円 (△5.5%)	1,473,238 千円 (△45.8%)	1,146,133 千円 (△22.2%)
実 質 収 支		628,394 千円	968,212 千円	919,277 千円
地 方 債 現 在 高 (うち臨時財政対策債)		27,405,812 千円 (△4.0%) (5,974,760 千円)	26,472,854 千円 (△3.4%) (5,993,441 千円)	24,536,135 千円 (△7.3%) (6,015,141 千円)
基 金 現 在 高 (うち財政調整基金)		7,029,325 千円 (2,794,996 千円)	8,613,810 千円 (3,596,515 千円)	9,691,793 千円 (4,419,326 千円)
財 政 指 標 等	標準財政規模 ※臨時債発行可能額含む	13,526,807 千円	13,352,790 千円	13,543,338 千円
	経常収支比率	86.4 %	81.6 %	85.4 %
	実質赤字比率	-	-	-
	連結実質赤字比率	-	-	-
	実質公債費比率	(21~23) 16.5 %	(22~24) 15.5 %	(23~25) 14.6 %
	将来負担比率	121.1 %	91.7 %	71.4 %
	地方税徴収率	88.6 %	90.9 %	89.0 %
財 政 力 指 数		(21~23) 0.241	(22~24) 0.234	(23~25) 0.252
ラ ス パ イ レ ス 指 数 (参 考 値)		94.3 (-)	102.2 (94.4)	102.2 (94.4)

公共施設等の状況(26.3末現在) ※は26.5.1現在 ☆は26.4.1現在

幼 稚 園	※ $\frac{(4)}{4}$ 箇所	病 院	$\frac{(1)}{2}$ 箇所	都市公園等数	3 箇所	介護老人保健施設 定員数	☆ 1 箇所 98 人
小 学 校	※ $\frac{(9)}{9}$ 校			都市計画区域内 人口1人当たり	19.23 m ²		
中 学 校	※ $\frac{(4)}{4}$ 校	診 療 所	$\frac{(7)}{30}$ 箇所	地域包括支援 センター	☆ 1 箇所	通所介護事業所	6 箇所
高 等 学 校	※ $\frac{(0)}{2}$ 校			特別養護老人 ホ ー ム 定員数	☆ 4 箇所 285 人	道路改良率 (25.4.1)	53.9 %
特 別 支 援 学 校	※ 0 校	公 民 館	5 箇所	養 護 老 人 ホ ー ム 定員数	☆ 1 箇所 50 人	道路舗装率 (25.4.1)	78.0 %
保 育 所	☆ $\frac{(9)}{12}$ 箇所			体 育 館	13 箇所	ケアハウス 定員数	☆ 0 箇所 - 人
認 定 こ ど も 園	☆ 0 箇所	図 書 館	0 箇所			生活排水処理率	99.3 %

2段の()は市町立の数


あ さ ご し 朝 来 市		ホームページアドレス	http://www.city.asago.hyogo.jp/				
		Eメールアドレス	info@city.asago.hyogo.jp				
朝来市章	団 体 コード	2 8 2 2 5 1	区 分	17国調	22国調	26.1.1現在 住基台帳	
	所在地	6 6 9 - 5 2 9 2 (個) (あさごしわだやまちょうひがしたに) 朝来市和田山町東谷 213番地1	(増減率) 人 口	(△3.5 %) 34,791人	(△5.7 %) 32,814人	(△1.6 %) 32,762人	
			(増減率) 世帯数	(1.1 %) 11,808世帯	(△1.3 %) 11,655世帯	(△0.6 %) 12,313世帯	
市章の由来	T E L	(079)672-3301	(22国調) 産業別 就業人口	第1次産業	1,015人 (6.8 %)		
朝来の「ア」を図案化し、円 は人々の交流を、太陽の光 は4つの町を象徴する。	F A X	(079)672-4041 (総務企画部総務課)		第2次産業	4,548人 (30.6 %)		
			第3次産業	9,317人 (62.6 %)			
			総 数	14,979人 ※その他分類含む			
朝来市長 H25.5.8 就任 H29.5.7 満了 (2) 期目	役 職	氏 名	就任年月日	面 積 (25.10.1)		402.98 km ²	
	副市長	まつもと しのぶ 松本 忍 (S27.4.3 生)	H25.6.16	人 口 密 度 (22国調)		81.4人/km ²	
		—	—	年 少 人 口 割 合 (22国調)		13.2 %	
	議 長	のうみ ゆうはちろう 能見 勇八郎 (S18.3.10 生)	H25.11.1	老 年 人 口 割 合 (22国調)		30.3 %	
		—	—	住基台帳のうち 外 国 人 住 民 (26.1.1)		190人	
たじ かつあき 多次 勝昭 (S24.10.24 生)	副議長	やまもと まさゆき 山本 正之 (S22.1.3 生)	H25.11.1	昼夜間人口比率 (22国調)		100.7 %	
				議 員 (任期 H29.10.31 まで)			
				条例定数	現 員 (うち女性)		
				18人	18人 (1人)		
				政党別等議員数			
				日本共産党	2人		
				公明党	1人		
				無所属	15人		
沿 革							
M22. 4. 1 町制施行 (生野町)							
S29. 3.31 合体 梁瀬町 粟鹿村 与布土村 (山東町設置)							
〃 〃 中川村 山口村 (朝来町設置)							
S30. 3.31 〃 糸井村 大蔵村 (南但町設置)							
〃 〃 和田山町 東河村 (和田山町設置)							
S31. 9.30 〃 和田山町 南但町 竹田町							
H17. 4. 1 〃 生野町 和田山町 山東町 朝来町 (市制施行)							
選挙人名簿登録者数 (26.9.2現在)							
		男	女	計			
		12,587人	14,108人	26,695人			
職 員 数							
		区分	26.4.1現在	人口千人当たり			
		全 職 員	331人	10.1人			
		うち普通会計部門職員	307人	9.4人			
		うち一般行政部門職員	262人	8.0人			
基本構想等の策定状況							
		区分	策定(議決)年月日	計画期間			
		基本構想	H25.9.30	H26~H33			
		基本計画	H25.9.30	H26~H33			
市の概要							
【主な産業・経済等】		【主な観光・文化・歴史】					
・農林畜産業 ・金属ハネ ・木工家具 ・半導体関連の先端産業		・竹田城跡 ・生野銀山 ・茶すり山古墳 ・神子畑選鉱所跡 ・あさご芸術の森美術館					
【花】	サクラ	【木】	ケヤキ	【鳥】	—		
【主な郷土出身者】			【マスコット】				
・(故)白瀧 幾之助(画家) ・(故)志村 喬(俳優) ・(故)淀井 敏夫(彫刻家) ・千種 秀夫(最高裁判所判事)			 ちやすりん				

但馬

区 分		平成23年度決算	平成24年度決算	平成25年度決算
歳 入		22,655,017 千円 (3.7%)	23,091,641 千円 (1.9%)	26,214,456 千円 (13.5%)
一 般 財 源 等		15,200,617 千円 (1.1%)	14,701,666 千円 (△3.3%)	18,534,211 千円 (26.1%)
うち 地 方 税		4,781,355 千円 (△0.0%)	4,575,700 千円 (△4.3%)	4,528,612 千円 (△1.0%)
うち 地 方 交 付 税 ※臨時財政対策債含む		8,829,383 千円 (0.7%)	8,893,910 千円 (0.7%)	9,215,057 千円 (3.6%)
歳 出		21,074,671 千円 (3.6%)	22,103,091 千円 (4.9%)	25,311,407 千円 (14.5%)
義 務 的 経 費		9,535,319 千円 (0.8%)	9,445,534 千円 (△0.9%)	11,795,634 千円 (24.9%)
うち 人 件 費		3,726,009 千円 (△1.0%)	3,645,157 千円 (△2.2%)	2,880,761 千円 (△21.0%)
うち 公 債 費 (うち繰上償還額)		3,601,490 千円 (△3.6%) (0 千円)	3,594,368 千円 (△0.2%) (0 千円)	6,592,836 千円 (83.4%) (2,963,047 千円)
うち 扶 助 費		2,207,820 千円 (12.7%)	2,206,009 千円 (△0.1%)	2,322,037 千円 (5.3%)
投 資 的 経 費		3,279,014 千円 (2.6%)	3,219,489 千円 (△1.8%)	4,790,349 千円 (48.8%)
実 質 収 支		1,312,599 千円	635,380 千円	540,691 千円
地 方 債 現 在 高 (うち臨時財政対策債)		29,993,008 千円 (△0.3%) (7,279,446 千円)	30,948,646 千円 (3.2%) (7,906,657 千円)	27,884,233 千円 (△9.9%) (7,125,507 千円)
基 金 現 在 高 (うち財政調整基金)		10,570,968 千円 (6,103,883 千円)	11,556,573 千円 (7,039,654 千円)	8,697,154 千円 (4,093,690 千円)
財 政 指 標 等	標準財政規模 ※臨財債発行可能額含む	13,071,077 千円	13,048,366 千円	13,190,846 千円
	経常収支比率	86.6 %	88.0 %	86.3 %
	実質赤字比率	—	—	—
	連結実質赤字比率	—	—	—
	実質公債費比率	(21~23) 17.0 %	(22~24) 16.5 %	(23~25) 15.3 %
	将来負担比率	96.0 %	75.1 %	63.4 %
	地方税徴収率	93.0 %	92.9 %	93.6 %
財 政 力 指 数		(21~23) 0.463	(22~24) 0.450	(23~25) 0.444
ラ ス パ イ レ ス 指 数 (参 考 値)		95.0 (—)	104.0 (96.1)	104.3 (96.3)

公共施設等の状況(26.3末現在) ※は26.5.1現在 ☆は26.4.1現在							
幼 稚 園	※ $\frac{(9)}{9}$ 箇所	病 院	$\frac{(2)}{3}$ 箇所	都市公園等数	4 箇所	介 護 老 人 保 健 施 設 定 員 数	☆ 1 箇所
小 学 校	※ $\frac{(11)}{11}$ 校			都市計画区域内人口1人当たり	0.55 m ²		☆ 100 人
中 学 校	※ $\frac{(4)}{5}$ 校	診 療 所	$\frac{(0)}{42}$ 箇所	地域包括支援センター	☆ 2 箇所	通所介護事業所	12 箇所
高 等 学 校	※ $\frac{(0)}{3}$ 校			公 民 館	4 箇所	特別養護老人ホーム定員数	☆ 240 人
特 別 支 援 学 校	※ $\frac{(0)}{1}$ 校	体 育 館	9 箇所	養 護 老 人 保 健 施 設 定 員 数	☆ 0 箇所	道路舗装率(25.4.1)	91.9 %
保 育 所	☆ $\frac{(8)}{14}$ 箇所			ケアハウス	2 箇所	☆ 1 人	上水道等普及率(25.3.31)
認 定 こ ど も 園	☆ 8 箇所	図 書 館	2 箇所	ケアハウス定員数	☆ 41 人	生活排水処理率	100.0 %

2段の()は市町立の数

かみちょう 香美町		ホームページアドレス	http://www.town.mikata-kami.lg.jp				
		Eメールアドレス	info@town.mikata-kami.lg.jp				
香美町章	団体コード	285854	区分	17国調	22国調	26.1.1現在 住基台帳	
	所在地	669-6592(個) <small>(みかたぐんかみちょうかすみくかすみ)</small> 美方郡香美町香住区 香住870番地の1	(増減率) 人口	(△7.9%) 21,439人	(△8.1%) 19,696人	(△1.9%) 19,863人	
			(増減率) 世帯数	(△3.6%) 6,630世帯	(△2.7%) 6,449世帯	(△0.7%) 6,786世帯	
町章の由来	TEL	(0796)36-1111	(22国調) 産業別 就業人口	第1次産業	1,108人 (12.1%)		
香美町の「カ」「ミ」を図案化し、山々と矢田川が日本海に注ぎ込む風景を表現している。	FAX	(0796)36-3809 (総務課)		第2次産業	2,746人 (29.9%)		
			第3次産業	5,325人 (58.0%)			
			総数	9,203人 ※その他分類含む			
香美町長	役職	氏名	就任年月日	面積(25.10.1)		369.08 km ²	
H25.5.15 就任 H29.5.14 満了 (1) 期目		にしうち まさあき 西内 正昭 (S26.6.16 生)	H22.10.9	人口密度(22国調)		53.4人/km ²	
	副町長	—	—	年少人口割合(22国調)		12.7%	
		—	—	老年人口割合(22国調)		33.1%	
	議長	にしさか ひでみ 西坂 秀美 (S19.5.6 生)	H25.5.21	住基台帳のうち 外国人住民(26.1.1)		105人	
		にしむら しんいち 西村 伸一 (S22.10.26 生)	H25.5.21	昼夜間人口比率(22国調)		94.4%	
副議長	にしがみ はやと 浜上 勇人 (S37.1.13 生)		議員 (任期 H29.5.14 まで)				
沿革			条例定数		現員(うち女性)		
S30. 3.25 合体 香住町 奥佐津村 口佐津村 長井村 余部村			16人		16人(1人)		
S30. 4. 1 〃 村岡町 兎塚村			政党別等議員数				
〃 〃 小代村 射添村(美方町設置)			日本共産党 2人				
S36. 4. 1 編入 射添村(村岡町)			無所属 14人				
H17. 4. 1 合体 香住町 村岡町 美方町							
			選挙人名簿登録者数(26.9.2現在)				
			男	女	計		
			7,691人	8,638人	16,329人		
			職員数				
			区分	26.4.1現在	人口千人当たり		
			全職員	297人	15.0人		
			うち普通会計部門職員	188人	9.5人		
			うち一般行政部門職員	148人	7.5人		
			基本構想等の策定状況				
			区分	策定(議決)年月日	計画期間		
			基本構想	H19.3.27	H19~H27		
			基本計画	H24.3.29	H24~H27		
町の概要							
【主な産業・経済等】		【主な観光・文化・歴史】					
・山と川と海の多自然環境を有し、地域特性を生かしたまちづくりを進めている。 ・松葉ガニやイカなどの海産物、但馬牛などの特産物、水産加工業などの地場産業がある。		・海水浴、スキ、カニ料理、温泉が中心。 ・山陰海岸ジオパーク ・大乗寺(応挙寺) ・但馬牛の発祥の地					
【花】	サクラ・ユウスゲ	【木】	ブナ・シイ	【鳥】	—		
【主な郷土出身者】			【マスコット】				
・(故)山田 六郎(くいだおれ食堂創業者) ・木谷 尚史(日本アウトワード・バンド・スクール校長) ・久保井 一匡(元日本弁護士連合会会長) ・福本 清三(映画俳優)			ジオンくん 				

但馬

美しい山・川・海 人が躍動する 交流と共生のまち

区 分		平成23年度決算	平成24年度決算	平成25年度決算
歳 入		14,168,436 千円 (0.0%)	13,846,172 千円 (△2.3%)	14,493,582 千円 (4.7%)
一 般 財 源 等		10,854,033 千円 (1.3%)	9,914,118 千円 (△8.7%)	10,320,476 千円 (4.1%)
うち 地 方 税		1,863,817 千円 (△1.0%)	1,808,879 千円 (△2.9%)	1,820,633 千円 (0.6%)
うち 地 方 交 付 税 ※臨時財政対策債含む		7,414,185 千円 (△1.8%)	7,502,130 千円 (1.2%)	7,495,015 千円 (△0.1%)
歳 出		13,912,408 千円 (1.3%)	13,566,146 千円 (△2.5%)	14,120,969 千円 (4.1%)
義 務 的 経 費		6,198,282 千円 (7.2%)	5,304,831 千円 (△14.4%)	5,021,708 千円 (△5.3%)
うち 人 件 費		2,032,324 千円 (2.2%)	2,007,115 千円 (△1.2%)	1,939,970 千円 (△3.3%)
うち 公 債 費 (うち繰上償還額)		3,113,456 千円 (11.4%) (521,551 千円)	2,244,326 千円 (△27.9%) (82 千円)	2,032,305 千円 (△9.4%) (10,800 千円)
うち 扶 助 費		1,052,502 千円 (5.6%)	1,053,390 千円 (0.1%)	1,049,433 千円 (△0.4%)
投 資 的 経 費		1,683,627 千円 (12.3%)	2,287,715 千円 (35.9%)	2,726,417 千円 (19.2%)
実 質 収 支		207,424 千円	243,191 千円	251,660 千円
地 方 債 現 在 高 (うち臨時財政対策債)		17,914,147 千円 (△7.7%) (4,789,335 千円)	17,834,332 千円 (△0.4%) (5,065,198 千円)	18,338,764 千円 (2.8%) (5,315,606 千円)
基 金 現 在 高 (うち財政調整基金)		2,609,637 千円 (1,276,687 千円)	3,284,906 千円 (1,872,170 千円)	3,984,406 千円 (2,293,660 千円)
財 政 指 標 等	標準財政規模 ※臨時財債発行可能額含む	8,737,806 千円	8,735,195 千円	8,748,370 千円
	経常収支比率	90.7 %	86.1 %	79.3 %
	実質赤字比率	-	-	-
	連結実質赤字比率	-	-	-
	実質公債費比率	(21~23) 20.7 %	(22~24) 19.1 %	(23~25) 16.5 %
	将来負担比率	182.0 %	179.5 %	152.8 %
	地方税徴収率	92.2 %	91.4 %	91.1 %
財 政 力 指 数		(21~23) 0.274	(22~24) 0.264	(23~25) 0.259
ラ ス パ イ レ ス 指 数 (参 考 値)		92.3 (-)	99.8 (92.2)	102.7 (94.8)

公共施設等の状況(26.3末現在) ※は26.5.1現在 ☆は26.4.1現在								
幼 稚 園	※ $\frac{(9)}{9}$ 箇所	病 院	$\frac{(2)}{2}$ 箇所	都市公園等数	0 箇所	介 護 老 人 保 健 施 設 定 員 数	☆ 1 箇所	
小 学 校	※ $\frac{(11)}{11}$ 校		都市計画区域内人口1人当たり	- m	☆ 48 人			
中 学 校	※ $\frac{(4)}{4}$ 校	診 療 所	$\frac{(7)}{16}$ 箇所	地域包括支援センター	☆ 1 箇所	通所介護事業所	8 箇所	
高 等 学 校	※ $\frac{(0)}{2}$ 校		公 民 館	11 箇所	特別養護老人ホーム定員数		☆ 3 箇所	道路改良率 (25.4.1)
特別支援学校	※ 0 校	体 育 館	7 箇所	養 護 老 人 ホ ム 定 員 数	☆ 192 人	☆ 0 箇所	道路舗装率 (25.4.1)	57.7 %
保 育 所	☆ $\frac{(2)}{6}$ 箇所						図 書 館	0 箇所
認定こども園	☆ 1 箇所				☆ 11 人		生活排水処理率	99.7 %

2段の()は市町立の数

しんおんせんちょう 新温泉町		ホームページアドレス	http://www.town.shinonsen.hyogo.jp				
		Eメールアドレス	info@town.shinonsen.lg.jp				
新温泉町章	団体コード	285862	区分	17国調	22国調	26.1.1現在 住基台帳	
	所在地	669-6792(個) <small>(みたかくんしんおんせんちょうはまさか)</small> 美方郡新温泉町 浜坂2673-1	(増減率) 人口	(△6.1%) 17,467人	(△8.4%) 16,004人	(△1.6%) 16,051人	
			(増減率) 世帯数	(△0.4%) 5,544世帯	(△3.6%) 5,342世帯	(△0.2%) 5,843世帯	
町章の由来	TEL	(0796)82-3111	(22国調) 産業別 就業人口	第1次産業	958人(13.5%)		
「温泉と山と海」をデザインし、町民が輝きながら未来に向けて飛躍する姿を表現し、「ふれあい、創造、活力、飛躍」を象徴している。	FAX	(0796)82-3054 (総務課)		第2次産業	1,713人(24.1%)		
			第3次産業	4,450人(62.5%)			
			総数	7,163人 ※その他分類含む			
新温泉町長 H25.11.13 就任 H29.11.12 満了 (2) 期目	役職	氏名	就任年月日	面積(25.10.1)		241.00 km ²	
	副町長	こにし せいじ 小西 清司 (S28.7.11 生)	H26.1.15	人口密度(22国調)		66.4人/km ²	
		—	—	年少人口割合(22国調)		12.6%	
	議長	にしむら としひろ 西村 敏弘 (S20.2.10 生)	H25.11.19	老年人口割合(22国調)		33.2%	
		—	—	住基台帳のうち 外国人住民(26.1.1)		93人	
おかもと ひでき 岡本 英樹 (S25.11.19 生)	副議長	なかい まさる 中井 勝 (S34.7.17 生)	H25.11.19	昼夜間人口比率(22国調)		96.8%	
沿革			議員 (任期 H29.11.12 まで)		条例定数		
S29.10.1 合体 浜坂町 大庭村 西浜村(浜坂町設置)			16人		現員(うち女性)		
〃 〃 温泉町 照来村 八田村(温泉町設置)			15人(0人)		政党別等議員数		
H17.10.1 〃 浜坂町 温泉町			日本共産党		2人		
			公明党		0人		
			無所属		13人		
			選挙人名簿登録者数(26.9.2現在)				
			男	女	計		
			6,220人	7,012人	13,232人		
			職員数				
			区分	26.4.1現在	人口千人当たり		
			全職員	284人	17.7人		
			うち普通会計部門職員	170人	10.6人		
			うち一般行政部門職員	131人	8.2人		
			基本構想等の策定状況				
			区分	策定(議決)年月日	計画期間		
			基本構想	H19.3.15	H19~H28		
			基本計画	H24.3.30	H24~H28		
町の概要							
【主な産業・経済等】		【主な観光・文化・歴史】					
・日本海沿岸有数の漁獲量を誇る水産業(沖合底引き網、いか釣等) ・「但馬牛」の主産地		・山陰海岸ジオパーク ・湯村温泉、浜坂温泉郷 ・海水浴、スキー					
【花】	サクラ・ササユリ	【木】	モミジ・クロマツ	【鳥】	ウグイス・イワツバメ		
【主な郷土出身者】			【マスコット】				
・(故)加藤 文太郎(登山家) ・(故)前田 純孝(歌人) ・(故)宇野 雪村(書家)			—				

区 分	平成23年度決算	平成24年度決算	平成25年度決算
歳 入	10,380,289 千円 (△5.7%)	10,403,140 千円 (0.2%)	11,334,190 千円 (8.9%)
一 般 財 源 等	7,736,275 千円 (△2.1%)	7,665,412 千円 (△0.9%)	7,928,740 千円 (3.4%)
うち 地 方 税	1,461,498 千円 (△0.6%)	1,454,134 千円 (△0.5%)	1,451,852 千円 (△0.2%)
うち 地 方 交 付 税 ※臨時財政対策債含む	5,617,935 千円 (△2.2%)	5,702,761 千円 (1.5%)	5,642,282 千円 (△1.1%)
歳 出	9,999,414 千円 (△4.3%)	9,903,085 千円 (△1.0%)	10,707,828 千円 (8.1%)
義 務 的 経 費	4,209,133 千円 (3.0%)	4,224,361 千円 (0.4%)	4,082,404 千円 (△3.4%)
うち 人 件 費	1,684,216 千円 (0.9%)	1,675,718 千円 (△0.5%)	1,588,484 千円 (△5.2%)
うち 公 債 費 (うち繰上償還額)	1,756,750 千円 (6.0%) (0 千円)	1,742,563 千円 (△0.8%) (0 千円)	1,692,590 千円 (△2.9%) (0 千円)
うち 扶 助 費	768,167 千円 (1.4%)	806,080 千円 (4.9%)	801,330 千円 (△0.6%)
投 資 的 経 費	1,247,997 千円 (△16.6%)	1,299,429 千円 (4.1%)	1,977,946 千円 (52.2%)
実 質 収 支	315,808 千円	450,202 千円	489,388 千円
地 方 債 現 在 高 (うち臨時財政対策債)	14,196,428 千円 (△2.8%) (3,765,280 千円)	13,763,220 千円 (△3.1%) (3,997,885 千円)	13,618,580 千円 (△1.1%) (4,190,749 千円)
基 金 現 在 高 (うち財政調整基金)	1,592,405 千円 (1,060,505 千円)	1,909,422 千円 (1,362,921 千円)	2,528,614 千円 (1,781,482 千円)
財 政 指 標 等	標準財政規模 ※臨財債発行可能額含む 6,696,574 千円	6,702,562 千円	6,684,327 千円
経常収支比率	89.8 %	88.0 %	85.8 %
実質赤字比率	—	—	—
連結実質赤字比率	—	—	—
実質公債費比率	(21~23) 18.6 %	(22~24) 17.6 %	(23~25) 16.9 %
将来負担比率	163.8 %	147.2 %	124.7 %
地方税徴収率	88.8 %	91.0 %	93.7 %
財 政 力 指 数	(21~23) 0.271	(22~24) 0.260	(23~25) 0.257
ラ ス パ イ レ ス 指 数 (参 考 値)	94.9 (—)	103.6 (95.7)	103.5 (95.6)

公共施設等の状況(26.3末現在) ※は26.5.1現在 ☆は26.4.1現在

施設名	数	施設名	数	施設名	数	施設名	数
幼稚園	※ $\frac{(3)}{3}$ 箇所	病 院	$\frac{(1)}{2}$ 箇所	都市公園等数	3 箇所	介護老人保健施設 定員数	☆ 1 箇所 80 人
小学校	※ $\frac{(6)}{6}$ 校			都市計画区域内 人口1人当たり	23.43 m ²		
中学校	※ $\frac{(2)}{2}$ 校	診 療 所	$\frac{(4)}{17}$ 箇所	地域包括支援 センター	☆ 1 箇所	通所介護事業所	6 箇所
高等学校	※ $\frac{(0)}{1}$ 校			特別養護老人 ホーム 定員数	☆ 3 箇所 200 人	道路改良率 (25.4.1)	45.3 %
特別支援学校	※ 0 校	公 民 館	2 箇所	養護老人 ホーム 定員数	☆ 0 箇所 — 人	道路舗装率 (25.4.1)	59.2 %
保育所	☆ $\frac{(3)}{4}$ 箇所			体 育 館	14 箇所	上水道等普及率 (25.3.31)	99.01 %
認定こども園	☆ 4 箇所	図 書 館	1 箇所	ケアハウス 定員数	☆ 0 箇所 — 人	生活排水処理率	98.9 %

2段の()は市町立の数

【地域の将来像（地域ビジョン）】

- 「みんなで丹波の森」

【めざす都市像（地域像）】

- みんなで創る“自立のたんば”
- 都会に近い田舎を楽しむ“交流のたんば”
- やりがいを実感できる“元気なたんば”
- 多世代が支え合う“絆のたんば”
- ともに暮らす“安全安心なたんば”

【柏原総合庁舎】

〒669-3309

所在地

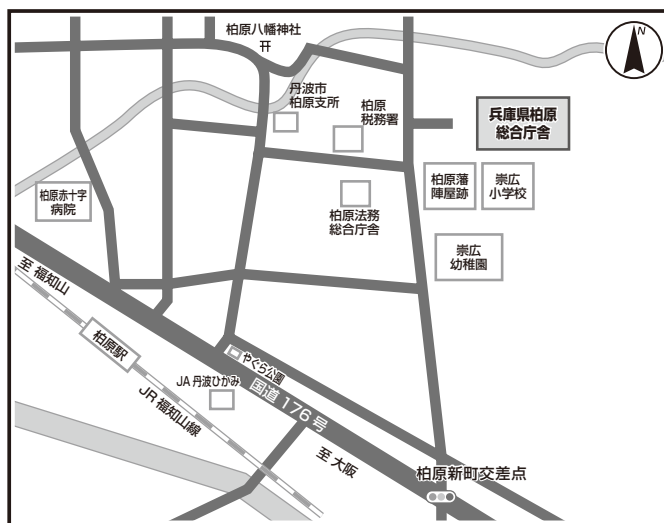
丹波市柏原町柏原688

TEL

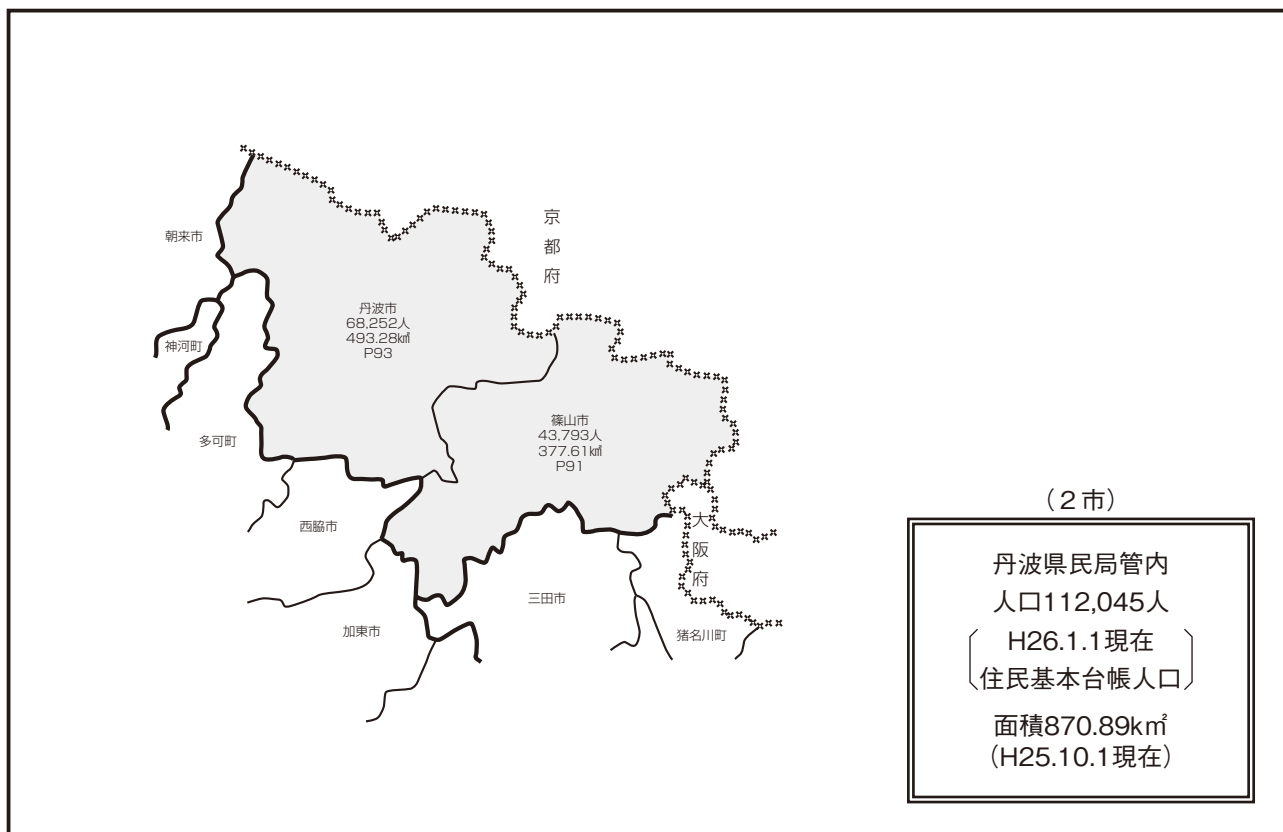
(0795) 72-0500

(庁舎まで)

・JR福知山線柏原駅から徒歩約10分



【丹波県民局管内図】






【市町庁舎付近案内図一覧(丹波県民局管内)】



〒669-2397(個) 篠山市北新町41番地
 TEL (079)552-1111



〒669-3692(個) 丹波市氷上町成松字甲賀1番地
 TEL (0795)82-1001

さ さ や ま し 篠 山 市		ホームページアドレス	http://www.city.sasayama.hyogo.jp/				
		Eメールアドレス	e-mail@city.sasayama.hyogo.jp				
篠山市章	団体 コード	282219	区 分	17国調	22国調	26.1.1現在 住基台帳	
	所在地	669-2397(個) (ささやましきたしんまち) 篠山市北新町41番地	(増減率) 人 口	(△2.3 %) 45,245人	(△4.4 %) 43,263人	(△1.1 %) 43,793人	
			(増減率) 世帯数	(2.6 %) 14,960世帯	(2.6 %) 15,342世帯	(△0.1 %) 16,873世帯	
市章の由来	T E L	(079)552-1111	(22国調) 産業別 就業人口	第1次産業	2,590人 (12.7 %)		
篠山の篠の頭文字「S」を笹の形に図案化。	F A X	(079)552-5665 (総務部総務課)		第2次産業	5,610人 (27.6 %)		
			第3次産業	12,122人 (59.6 %)			
			総 数	21,444人 ※その他分類含む			
篠山市長	役 職	氏 名	就任年月日	面 積 (25.10.1)		377.61 km ²	
H27.2.25 就任 H31.2.24 満了 (3) 期目		ひらの ひとし 平野 齊 (S31.9.17 生)	H23.4.1	人 口 密 度 (22国調)		114.6人/km ²	
	副市長	—	—	年 少 人 口 割 合 (22国調)		12.5 %	
		—	—	老 年 人 口 割 合 (22国調)		28.6 %	
	議 長	はやし しげる 林 茂 (S20.1.1 生)	H26.5.1	住基台帳のうち 外 国 人 住 民 (26.1.1)		490人	
		すみた まさはる 隅田 雅春 (S28.3.28 生)	H26.5.1	昼夜間人口比率 (22国調)		94.1 %	
副議長	副議長	副議長	副議長	議 員 (任期 H28.4.30 まで)			
さかい たかあき 酒井 隆明 (S29.11.16 生)				条例定数	現 員 (うち女性)		
				18人	18人 (2人)		
				政党別等議員数			
				公明党	2人		
				日本共産党	1人		
				無所属	15人		
沿 革							
S30. 1. 1 合体 南河内村 北河内村 草山村 (西北村設置) 〃 名称変更 西紀村							
S30. 4.10 合体 日置村 後川村 雲部村 (城東村設置)							
S30. 4.15 〃 福住村 大芋村 村雲村 (多紀村設置)							
〃 〃 大山村 味間村 城南村 古市村 (丹南町設置)							
S30. 4.20 〃 篠山町 八上村 畑村 城北村 岡野村 (篠山町設置)							
S35. 1. 1 町制施行 城東町 多紀町 西紀町							
S35. 4. 1 〃 今田町							
S50. 3.28 合体 篠山町 城東町 多紀町(篠山町設置)							
H11. 4. 1 〃 篠山町 西紀町 丹南町 今田町(市制施行)							
選挙人名簿登録者数(26.9.2現在)							
		男	女	計			
		16,949人	18,943人	35,892人			
職 員 数							
		区分	26.4.1現在	人口千人当たり			
		全 職 員	450人	10.3人			
		うち普通会計部門職員	399人	9.1人			
		うち一般行政部門職員	247人	5.6人			
基本構想等の策定状況							
		区分	策定(議決)年月日	計画期間			
		基本構想	H22.12.22	H23~H32			
		基本計画	H22.12.22	H23~H32			
市の概要							
【主な産業・経済等】		【主な観光・文化・歴史】					
・ 主な基幹産業は農業。 ・ 丹波黒大豆や栗、松茸等のブランド食材 ・ ぼたん鍋		・ 重要伝統的建造物群保存地区 (篠山・福住) ・ 丹波篠山デカンショ祭					
【花】	ささゆり	【木】	さくら	【鳥】	—		
【主な郷土出身者】			【マスコット】				
・ 河合 雅雄(霊長類学者) ・ 桂 文珍(落語家) ・ (故)河合 隼雄(文化庁長官) ・ (故)下中 弥三郎(平凡社創業者)			まるいの(左) まめりん(右) 				

区 分	平成23年度決算	平成24年度決算	平成25年度決算	
歳 入	23,052,654 千円 (△6.5%)	23,014,358 千円 (△0.2%)	23,794,206 千円 (3.4%)	
一 般 財 源 等	18,903,022 千円 (△3.1%)	18,437,670 千円 (△2.5%)	18,915,787 千円 (2.6%)	
うち 地 方 税	5,211,528 千円 (△20.2%)	5,378,036 千円 (3.2%)	5,650,173 千円 (5.1%)	
うち 地 方 交 付 税 ※臨時財政対策債含む	9,577,942 千円 (△13.1%)	10,192,000 千円 (6.4%)	9,848,131 千円 (△3.4%)	
歳 出	22,623,450 千円 (△6.3%)	22,604,139 千円 (△0.1%)	23,201,765 千円 (2.6%)	
義 務 的 経 費	11,943,032 千円 (8.7%)	11,412,767 千円 (△4.4%)	11,220,349 千円 (△1.7%)	
うち 人 件 費	3,645,011 千円 (2.0%)	3,491,092 千円 (△4.2%)	3,299,295 千円 (△5.5%)	
うち 公 債 費 (うち繰上償還額)	5,821,951 千円 (15.5%) (878,623 千円)	5,422,947 千円 (△6.9%) (830,751 千円)	5,403,303 千円 (△0.4%) (881,484 千円)	
うち 扶 助 費	2,476,070 千円 (4.5%)	2,498,728 千円 (0.9%)	2,517,751 千円 (0.8%)	
投 資 的 経 費	1,111,965 千円 (△54.3%)	1,149,227 千円 (3.4%)	1,354,512 千円 (17.9%)	
実 質 収 支	394,512 千円	380,412 千円	440,626 千円	
地 方 債 現 在 高 (うち臨時財政対策債)	33,920,680 千円 (△11.0%) (7,855,142 千円)	30,231,947 千円 (△10.9%) (8,532,143 千円)	26,706,319 千円 (△11.7%) (9,176,375 千円)	
基 金 現 在 高 (うち財政調整基金)	8,672,183 千円 (4,373,787 千円)	8,710,568 千円 (4,025,403 千円)	8,489,652 千円 (3,997,506 千円)	
財 政 指 標 等	標準財政規模 ※臨時債発行可能額含む	16,045,189 千円	15,143,297 千円	14,703,024 千円
経 常 収 支 比 率	100.7 %	94.8 %	94.7 %	
実 質 赤 字 比 率	—	—	—	
連 結 実 質 赤 字 比 率	—	—	—	
実 質 公 債 費 比 率	(21~23) 22.7 %	(22~24) 22.4 %	(23~25) 22.6 %	
将 来 負 担 比 率	247.1 %	239.2 %	219.1 %	
地 方 税 徴 収 率	93.8 %	94.1 %	94.7 %	
財 政 力 指 数	(21~23) 0.438	(22~24) 0.435	(23~25) 0.431	
ラ ス パ イ レ ス 指 数 (参 考 値)	94.8 (—)	102.1 (94.4)	101.4 (93.7)	

公共施設等の状況(26.3末現在) ※は26.5.1現在 ☆は26.4.1現在									
幼 稚 園	※ $\frac{(14)}{14}$ 箇所	病 院	$\frac{(0)}{4}$ 箇所	都市公園等数	18 箇所	介 護 老 人 保 健 施 設 定 員 数	☆ 2 箇所		
小 学 校	※ $\frac{(16)}{16}$ 校		都市計画区域内人口1人当たり	22.93 m ²	☆ 200 人				
中 学 校	※ $\frac{(5)}{5}$ 校	診 療 所	$\frac{(4)}{46}$ 箇所	地域包括支援センター	☆ 2 箇所	通所介護事業所	13 箇所		
高 等 学 校	※ $\frac{(0)}{4}$ 校		公 民 館	1 箇所	特別養護老人ホーム定員数		☆ 4 箇所	276 人	
特 別 支 援 学 校	※ $\frac{(1)}{1}$ 校	体 育 館	6 箇所	養 護 老 人 ホ ー ム 定 員 数	☆ 1 箇所	50 人	道路改良率(25.4.1)	66.5 %	
保 育 所	☆ $\frac{(5)}{7}$ 箇所						道 路 舗 装 率 (25.4.1)	86.3 %	
認 定 こ ど も 園	☆ 2 箇所	図 書 館	1 箇所	ケアハウス定員数	☆ 1 箇所	50 人	上水道等普及率(25.3.31)	99.89 %	
2段の()は市町立の数								生活排水処理率	99.4 %

た ん ば し 丹 波 市		ホームページアドレス		http://www.city.tamba.hyogo.jp/			
		Eメールアドレス		info@city.tamba.hyogo.jp			
丹波市章		団 体 コード	2 8 2 2 3 5	区 分	17国調	22国調	26.1.1現在 住基台帳
		所在地	6 6 9 - 3 6 9 2 (個) <small>(たんばしひかみちょうなりまつあざこうが)</small>	(増減率) 人 口	(△2.8 %) 70,810人	(△4.3 %) 67,757人	(△1.1 %) 68,252人
			丹波市氷上町成松字 甲賀1番地	(増減率) 世帯数	(2.9 %) 22,404世帯	(0.3 %) 22,461世帯	(△0.1 %) 25,158世帯
市章の由来		T E L	(0795)82-1001	(22国調) 産業別 就業人口	第1次産業	2,401人 (7.4 %)	
全体は、丹波市の「丹」を、中心は「人」を、両手を広げた形は「みどり」を表し、人と自然が融和する豊かな未来を象徴している。		F A X	(0795)82-5448 (財務部財政課)		第2次産業	11,969人 (36.8 %)	
				第3次産業	18,134人 (55.8 %)		
				総 数	32,666人 ※その他分類含む		
丹波市長		役 職	氏 名	就任年月日	面 積 (25.10.1)		493.28 km ²
H24.12.5 就任 H28.12.4 満了 (3) 期目			きとう てつや 鬼頭 哲也 (S30.4.29 生)	H25.4.1	人 口 密 度 (22国調)		137.4人/km ²
		副市長	—	—	年 少 人 口 割 合 (22国調)		13.9 %
			—	—	老 年 人 口 割 合 (22国調)		28.8 %
		議 長	おくむら まさゆき 奥村 正行 (S26.4.19 生)	H26.12.5	住基台帳のうち 外 国 人 住 民 (26.1.1)		627人
つじ じゅうごろう 辻 重五郎 (S14.7.11 生)		副議長	たさか さちえ 田坂 幸恵 (S24.10.25 生)	H26.12.5	昼夜間人口比率 (22国調)		95.6 %
					議 員 (任期 H30.12.4 まで)		
					条例定数	現 員 (うち女性)	
					20人	20人 (2人)	
					政党別等議員数		
					公明党	2人	
					日本共産党	2人	
					無所属	16人	
沿 革							
S 30.10. 1 合体		柏原町 新井村					
S 30. 3.20 ”		黒井町 春日部村 大路村 国領村 船城村(春日町設置)					
”		竹田村 前山村 吉見村 鴨庄村 美和村(市島町設置)					
S 30. 4. 1 ”		佐治町 芦田村 神楽村 遠阪村(青垣町設置)					
S 30. 7.21 ”		上久下村 久下村 小川村(山南町設置)					
S 30. 7.23 ”		成松町 生郷村 葛野村 沼貫村 幸世村(氷上町設置)					
S 32. 3.31 ”		山南町 和田村(山南町設置)					
H16.11. 1 ”		柏原町 氷上町 青垣町 春日町 山南町 市島町(市制施行)					
選挙人名簿登録者数(26.9.2現在)							
		男		女		計	
		26,015人		28,912人		54,927人	
職 員 数							
		区分		26.4.1現在		人口千人当たり	
		全 職 員		649人		9.5人	
		うち普通会計部門職員		570人		8.4人	
		うち一般行政部門職員		404人		5.9人	
基本構想等の策定状況							
		区分		策定(議決)年月日		計画期間	
		基本構想		H18.3.30		H17~H26	
		基本計画		H21.3.31		H22~H26	
【主な産業・経済等】		【主な観光・文化・歴史】					
・主に農業(米、野菜、大納言小豆、山の芋、丹波栗など)・林業・製造業 ・丹波市ブランド「丹波大納言小豆」など、丹波資源の活用と農商工連携による新規起業への支援、企業誘致の推進		・ちーたんの館、恐竜発掘現場 ・柏原藩陣屋跡 ・興禅寺 ・丹波もみじめぐり(高源寺、円通寺、石倉寺ほか)					
【花】	かたくり	【木】	もみじ	【鳥】	—		
【主な郷土出身者】		【マスコット】					
・(故)有田 喜一(元文部・国務大臣) ・江上 剛(作家) ・佐々木 恭介(元近鉄バッファローズ監督) ・小南 泰葉(シンガーソングライター)		丹波竜のちーたん					

丹(まごころ)の里

区 分	平成23年度決算	平成24年度決算	平成25年度決算	
歳 入	36,487,070 千円 (△3.0%)	35,568,691 千円 (△2.5%)	38,255,471 千円 (7.6%)	
一 般 財 源 等	26,760,287 千円 (△2.2%)	26,018,725 千円 (△2.8%)	27,295,652 千円 (4.9%)	
うち 地 方 税	7,662,485 千円 (0.0%)	7,631,391 千円 (△0.4%)	7,651,439 千円 (0.3%)	
うち 地 方 交 付 税 ※臨時財政対策債含む	15,158,969 千円 (△1.2%)	14,986,280 千円 (△1.1%)	15,112,622 千円 (0.8%)	
歳 出	34,381,612 千円 (△3.3%)	33,416,527 千円 (△2.8%)	35,769,472 千円 (7.0%)	
義 務 的 経 費	16,197,312 千円 (△1.7%)	15,669,578 千円 (△3.3%)	15,650,851 千円 (△0.1%)	
うち 人 件 費	5,285,548 千円 (1.8%)	5,046,860 千円 (△4.5%)	4,830,315 千円 (△4.3%)	
うち 公 債 費 (うち繰上償還額)	6,608,848 千円 (△6.2%) (2,084,223 千円)	6,373,862 千円 (△3.6%) (2,053,295 千円)	6,437,264 千円 (1.0%) (2,078,000 千円)	
うち 扶 助 費	4,302,916 千円 (1.5%)	4,248,856 千円 (△1.3%)	4,383,272 千円 (3.2%)	
投 資 的 経 費	3,261,679 千円 (△27.9%)	4,148,107 千円 (27.2%)	5,478,047 千円 (32.1%)	
実 質 収 支	1,619,894 千円	1,891,496 千円	1,575,837 千円	
地 方 債 現 在 高 (うち臨時財政対策債)	36,329,462 千円 (△4.9%) (12,393,651 千円)	34,522,591 千円 (△5.0%) (12,169,076 千円)	33,417,472 千円 (△3.2%) (12,474,004 千円)	
基 金 現 在 高 (うち財政調整基金)	14,904,474 千円 (6,612,969 千円)	15,497,345 千円 (6,635,133 千円)	15,958,925 千円 (6,657,518 千円)	
財 政 指 標 等	標準財政規模 ※臨時財債発行可能額含む	22,653,037 千円	22,411,753 千円	22,651,468 千円
経常収支比率	84.1 %	83.1 %	81.2 %	
実質赤字比率	-	-	-	
連結実質赤字比率	-	-	-	
実質公債費比率	(21~23) 13.1 %	(22~24) 11.2 %	(23~25) 9.9 %	
将来負担比率	58.7 %	34.0 %	12.0 %	
地方税徴収率	92.9 %	92.8 %	93.4 %	
財 政 力 指 数	(21~23) 0.441	(22~24) 0.435	(23~25) 0.438	
ラ ス パ イ レ ス 指 数 (参 考 値)	96.2 (-)	103.9 (96.0)	103.7 (95.8)	

公共施設等の状況(26.3末現在) ※は26.5.1現在 ☆は26.4.1現在

幼 稚 園	※ $\frac{(10)}{15}$ 箇所	病 院	$\frac{(0)}{4}$ 箇所	都市公園等数	8 箇所	介 護 老 人 保 健 施 設 定 員 数	☆ 2 箇所	
小 学 校	※ $\frac{(25)}{25}$ 校		都市計画区域内人口1人当たり	0.97 m ²	176 人			
中 学 校	※ $\frac{(7)}{7}$ 校	診 療 所	$\frac{(3)}{84}$ 箇所	地域包括支援センター	☆ 1 箇所	通所介護事業所	39 箇所	
高 等 学 校	※ $\frac{(0)}{3}$ 校		公 民 館	0 箇所	特別養護老人ホーム定員数	☆ 6 箇所	483 人	道路改良率(25.4.1)
特 別 支 援 学 校	※ $\frac{(0)}{1}$ 校	体 育 館	8 箇所	養 護 老 人 保 健 施 設 定 員 数	☆ 3 箇所	160 人	道路舗装率(25.4.1)	85.9 %
保 育 所	☆ $\frac{(2)}{16}$ 箇所						ケアハウス	☆ 2 箇所
認 定 こ ど も 園	☆ 7 箇所	図 書 館	6 箇所	定員数	☆ 2 箇所	58 人	生活排水処理率	99.1 %

2段の()は市町立の数

【地域の将来像（地域ビジョン）】

○環境立島あわじ ～人と自然の豊かな関係をきづく“公園島”へ～

【めざす都市像（地域像）】

- 誰もが役割を持ち、地域の宝が生きる島づくり
- 個性と活力にあふれ、新たな価値を生み出す島づくり
- 自然とのつき合い方を再考し、その恵みに支えられた島づくり
- 経済、社会、環境が調和し、命をつなぐ島づくり

【洲本総合庁舎】

〒656-0021

所在地

洲本市塩屋2-4-5

TEL

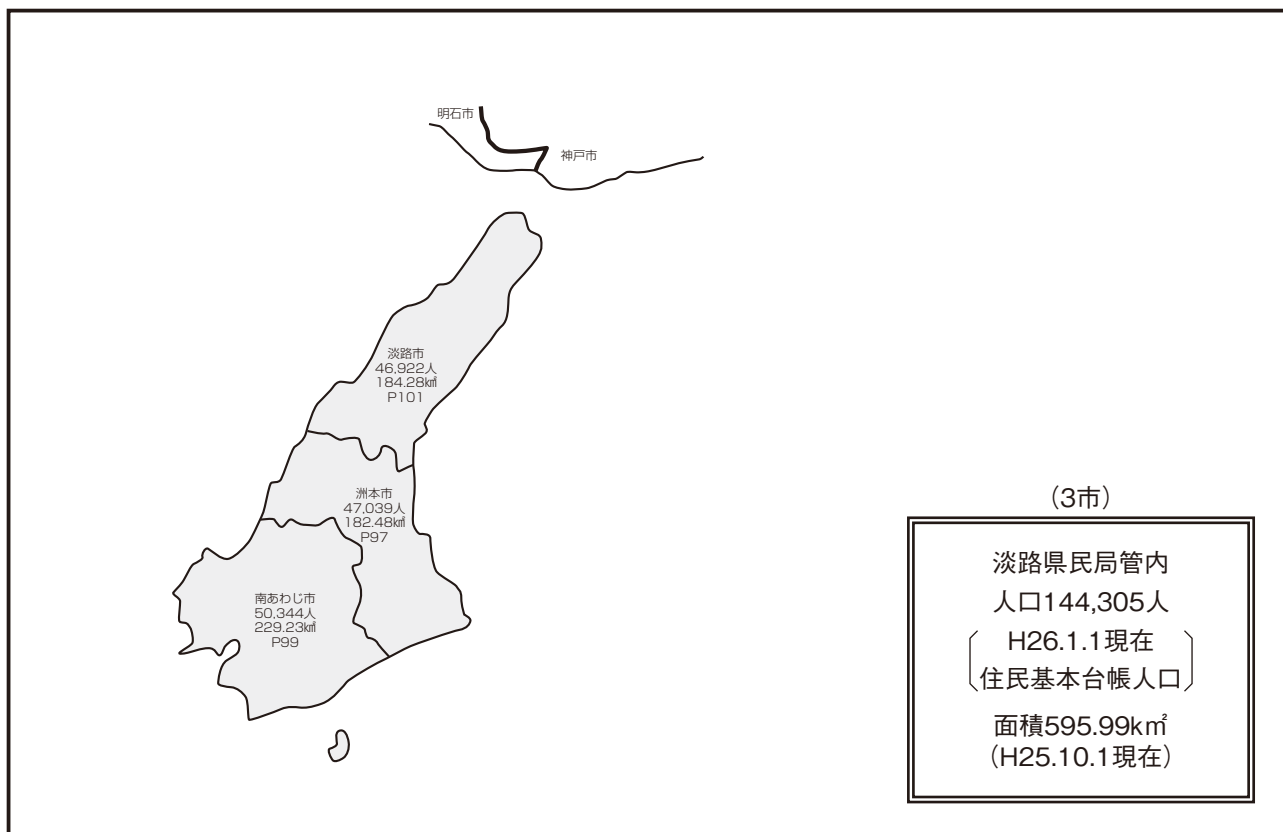
(0799)22-3541

(庁舎まで)

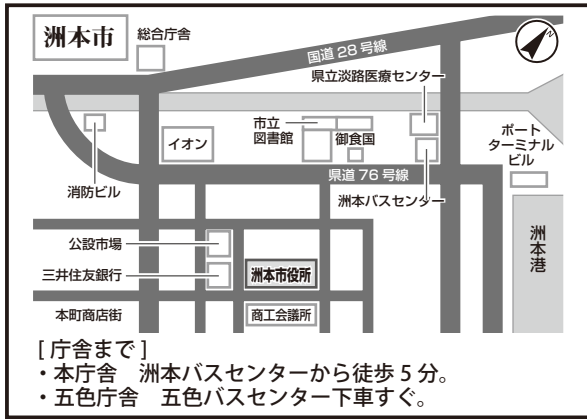
- ・洲本高速バスセンターから徒歩約10分
- ・洲本インターチェンジから車で約10分



【淡路県民局管内図】



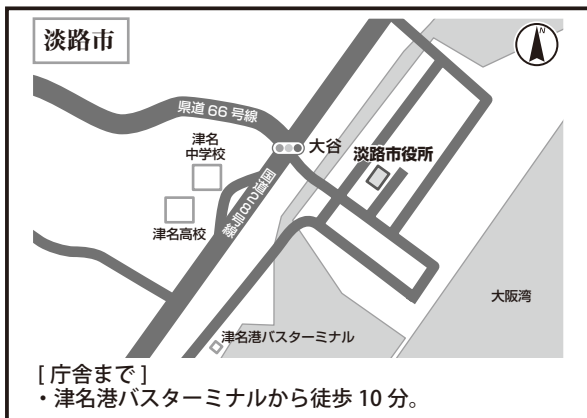
【市庁舎付近案内図一覧(淡路県民局管内)】





〒656-8686(個) 洲本市本町三丁目4番10号
 TEL (0799)22-3321



〒656-0492(個) 南あわじ市市善光寺22番地1
 TEL (0799)43-5001



〒656-2292(個) 淡路市生穂新島8番地
 TEL (0799)64-0001

すもとし 洲本市		ホームページアドレス	http://www.city.sumoto.lg.jp				
		Eメールアドレス	info@city.sumoto.lg.jp				
洲本市章	団体コード	282057	区分	17国調	22国調	26.1.1現在 住基台帳	
	所在地	656-8686(個) (すもとしほんまち) 洲本市本町3丁目 4番10号	(増減率) 人口	(△4.2%) 38,929人	(△5.5%) 47,254人	(△1.4%) 47,039人	
			(増減率) 世帯数	(△0.7%) 15,094世帯	(△1.4%) 18,447世帯	(△0.4%) 20,050世帯	
市章の由来	TEL	(0799)22-3321	(22国調) 産業別 就業人口	第1次産業	2,481人 (11.6%)		
往古海浜の洲にできたことにちなみ「洲浜の紋」を表す。	FAX	(0799)24-1722 (総務部総務課)		第2次産業	5,101人 (23.8%)		
			第3次産業	13,878人 (64.7%)			
			総数	22,085人 ※その他分類含む			
洲本市長	役職	氏名	就任年月日	面積(25.10.1)		182.48 km ²	
H26.3.19 就任 H30.3.18 満了 (2) 期目	副市長	はまだ やすたか 濱田 育孝 (S25.2.25 生)	H22.5.14	人口密度(22国調)		259.0人/km ²	
		もりや やすひろ 森屋 康弘 (S24.2.10 生)	H22.5.14	年少人口割合(22国調)		12.9%	
		—	—	老年人口割合(22国調)		28.6%	
	議長	ちむら こういちろう 地村 耕一良 (S19.2.28 生)	H26.3.26	住基台帳のうち 外国人住民(26.1.1)		228人	
	副議長	おの しょうじ 小野 章二 (S20.9.12 生)	H26.3.26	昼夜間人口比率(22国調)		104.0%	
たけうち みちひろ 竹内 通弘 (S21.2.22 生)	沿 革		議員 (任期 H30.3.18 まで)		条例定数 18人 現員(うち女性) 18人(1人)		
	S15. 2.11 市制施行(洲本市) S22. 1.20 編入 上灘村(洲本市) S30. 3.31 〃 由良町 中川原村 安乎村(洲本市) S31. 9.30 合体 都志町 鮎原村 広石村 鳥飼村 塚村(五色町) S32. 7. 5 編入 広田村の一部(洲本市) H18. 2.11 合体 洲本市 五色町		政党別等議員数		日本共産党 3人 公明党 2人 無所属 13人		
	市の概要		選挙人名簿登録者数(26.9.2現在)		男 18,171人 女 20,563人 計 38,734人		
【主な産業・経済等】	【主な観光・文化・歴史】		職員数		区分 26.4.1現在 人口千人当たり		
・農業：玉ねぎ、米、和牛(淡路牛)、牛乳等 ・漁業：魚介類(ちりめん、サワラ、ウニ、アワビ)、海苔等 ・工業：精密機器、弱電、鉄鋼業	・観光：海水浴場(大浜海水浴場、新都志海水浴場)、洲本温泉、高田屋嘉兵衛公園、立川水仙郷等 ・歴史・文化：洲本城跡、淡路文化史料館、高田屋頭彰館(菜の花ホール)等		全職員 459人 9.8人		うち普通会計部門職員 380人 8.1人		
【花】 水仙・菜の花 【木】 松 【鳥】 千鳥	【主な郷土出身者】		うち一般行政部門職員 320人 6.8人		基本構想等の策定状況		
・(故)阿久 悠(作詞家) ・(故)直原 玉青(南画家) ・(故)三島 徳七(MK鋼発明者) ・大地 真央(女優) ・キムラ 緑子(女優) ・堀井 雄二(ゲームデザイナー)	【 Mascot 】		基本構想 H20.6.20 H20~H29		区分 策定(議決)年月日 計画期間		
			基本計画 H20.6.20 H20~H29				



笑顔あふれる生活交流拠点・洲本～みんなでつくる元気な“すもと”～

区 分		平成23年度決算	平成24年度決算	平成25年度決算
歳 入		24,595,142 千円 (△8.5%)	23,805,198 千円 (△3.2%)	25,503,872 千円 (7.1%)
一 般 財 源 等		17,152,362 千円 (1.6%)	15,930,705 千円 (△7.1%)	16,598,451 千円 (4.2%)
うち 地 方 税		6,192,204 千円 (1.7%)	5,893,335 千円 (△4.8%)	5,916,699 千円 (0.4%)
うち 地 方 交 付 税 ※臨時財政対策債含む		8,167,639 千円 (△2.7%)	8,082,626 千円 (△1.0%)	8,350,510 千円 (3.3%)
歳 出		23,527,648 千円 (△8.1%)	22,869,998 千円 (△2.8%)	24,559,445 千円 (7.4%)
義 務 的 経 費		12,107,646 千円 (5.9%)	11,299,092 千円 (△6.7%)	11,378,401 千円 (0.7%)
うち 人 件 費		4,083,782 千円 (3.8%)	3,993,190 千円 (△2.2%)	3,788,154 千円 (△5.1%)
うち 公 債 費 (うち繰上償還額)		4,810,047 千円 (9.1%) (475,000 千円)	4,131,902 千円 (△14.1%) (0 千円)	4,272,432 千円 (3.4%) (0 千円)
うち 扶 助 費		3,213,817 千円 (4.0%)	3,174,000 千円 (△1.2%)	3,317,815 千円 (4.5%)
投 資 的 経 費		2,679,898 千円 (△56.9%)	3,627,762 千円 (35.4%)	4,603,186 千円 (26.9%)
実 質 収 支		926,211 千円	805,824 千円	839,440 千円
地 方 債 現 在 高 (うち臨時財政対策債)		40,268,359 千円 (△3.4%) (6,763,621 千円)	38,930,988 千円 (△3.3%) (7,444,887 千円)	38,246,868 千円 (△1.8%) (8,125,750 千円)
基 金 現 在 高 (うち財政調整基金)		4,599,529 千円 (2,401,985 千円)	5,134,413 千円 (2,874,344 千円)	5,615,238 千円 (3,283,993 千円)
財 政 指 標 等	標準財政規模 ※臨時債発行可能額含む	13,736,327 千円	13,759,835 千円	13,624,561 千円
	経常収支比率	89.8 %	92.0 %	92.2 %
	実質赤字比率	—	—	—
	連結実質赤字比率	—	—	—
	実質公債費比率	(21～23) 15.7 %	(22～24) 13.9 %	(23～25) 13.3 %
	将来負担比率	134.0 %	119.0 %	114.0 %
	地方税徴収率	90.2 %	90.8 %	91.8 %
財 政 力 指 数		(21～23) 0.472	(22～24) 0.462	(23～25) 0.462
ラ ス パ イ レ ス 指 数 (参 考 値)		100.6 (—)	108.4 (100.2)	107.8 (99.6)

公共施設等の状況(26.3末現在) ※は26.5.1現在 ☆は26.4.1現在

幼 稚 園	※ $\frac{(5)}{6}$ 箇所	病 院	$\frac{(0)}{3}$ 箇所	都市公園等数	4 箇所	介 護 老 人 保 健 施 設 定員数	☆ 1 箇所
小 学 校	※ $\frac{(13)}{13}$ 校			都市計画区域内 人口1人当たり	2.88 m ²		☆ 100 人
中 学 校	※ $\frac{(5)}{6}$ 校	診 療 所	$\frac{(5)}{57}$ 箇所	地域包括支援 センター	☆ 2 箇所	通所介護事業所	16 箇所
高 等 学 校	※ $\frac{(0)}{3}$ 校			特別養護老人 ホ ー ム 定員数	☆ 6 箇所 289 人	道 路 改 良 率 (25.4.1)	39.0 %
特 別 支 援 学 校	※ $\frac{(0)}{1}$ 校	公 民 館	13 箇所	養 護 老 人 ホ ー ム 定員数	☆ 2 箇所 130 人	道 路 舗 装 率 (25.4.1)	81.3 %
保 育 所	☆ $\frac{(9)}{12}$ 箇所			体 育 館	4 箇所	上水道等普及率 (25.3.31)	99.88 %
認 定 こ ど も 園	☆ 0 箇所	図 書 館	2 箇所	ケアハウス 定員数	☆ 1 箇所 30 人	生 活 排 水 処 理 率	64.3 %

2段の()は市町立の数

みなみあわじし 南あわじ市		ホームページアドレス	http://www.city.minamiawaji.hyogo.jp/				
		Eメールアドレス	minamiawaji@city.minamiawaji.hyogo.jp				
南あわじ市章	団体コード	282243	区分	17国調	22国調	26.1.1現在 住基台帳	
	所在地	656-0492(個) (みなみあわじいちぜんこうじ) 南あわじ市市善光寺 22番地1	(増減率) 人口	(△4.9%) 52,283人	(△4.7%) 49,834人	(△1.1%) 50,344人	
			(増減率) 世帯数	(△0.6%) 17,044世帯	(△0.4%) 16,981世帯	(0.3%) 18,951世帯	
市章の由来	TEL	(0799)43-5001	(22国調) 産業別 就業人口	第1次産業	6,802人(25.5%)		
淡路島の形と南あわじ市の「A」 を囲む輪は、ふれあいと共生をイ メージし、自然の恵みを緑で、希 望・躍進を青で表現しています。	FAX	(0799)43-5101 (総務部総務課)		第2次産業	6,468人(24.2%)		
				第3次産業	13,444人(50.3%)		
			総数	26,914人 ※その他分類含む			
南あわじ市長	役職	氏名	就任年月日	面積(25.10.1)		229.23 km ²	
H25.2.13 就任 H29.2.12 満了 (3) 期目	副市長	かわの しろ 川野 四朗 (S17.8.22 生)	H17.3.9	人口密度(22国調)		217.4人/km ²	
		やたに こうへい 矢谷 浩平 (S37.10.1 生)	H25.10.1	年少人口割合(22国調)		12.8%	
		—	—	老年人口割合(22国調)		29.4%	
	議長	ひろうち こうじ 廣内 孝次 (S25.2.11 生)	H26.11.20	住基台帳のうち 外国人住民(26.1.1)		228人	
		たにくち ひろふみ 谷口 博文 (S29.4.16 生)	H26.11.20	昼夜間人口比率(22国調)		96.6%	
なかた かつひさ 中田 勝久 (S12.8.7 生)	副議長			議員 (任期 H29.11.10 まで)			
				条例定数		現員(うち女性)	
				18人		18人(1人)	
				政党別等議員数			
				公明党		1人	
				日本共産党		2人	
				民主党		1人	
				無所属		14人	
沿革							
S30.4.3 合体 榎列村 八木村 市村 神代村(三原町設置)							
S30.4.7 〃 賀集村 北阿万村 阿万町 灘村(南淡町設置)							
S30.4.29 〃 南淡町 福良町 沼島村							
S32.6.1 編入 倭文村の一部(三原町)							
S32.7.1 合体 湊町 松帆村 津井村 伊加利村 阿那賀村 志知村(西淡町設置)							
S32.7.10 〃 広田村 倭文村(緑村設置)							
S32.10.1 編入 志知村の一部(三原町)							
S35.4.1 町制施行(緑町)							
H17.1.11 合体 緑町 西淡町 三原町 南淡町(市制施行)							
選挙人名簿登録者数(26.9.2現在)							
		男		女		計	
		19,792人		21,558人		41,350人	
職員数							
		区分		26.4.1現在		人口千人当たり	
		全職員		510人		10.1人	
		うち普通会計部門職員		454人		9.0人	
		うち一般行政部門職員		379人		7.5人	
基本構想等の策定状況							
		区分		策定(議決)年月日		計画期間	
		基本構想		H18.12.20		H19~H28	
		基本計画		H24.3.30		H24~H28	
市の概要							
【主な産業・経済等】		【主な観光・文化・歴史】					
・温暖な気候と恵まれた地理的条件を活かした農業 ・臨海地域での漁船漁業や海面養殖漁業 ・日本三大瓦の一つである淡路瓦を中心に酒造業、農産加工業		・鳴門のうず潮や灘黒岩水仙郷、名勝「慶野松原」などの景勝地、温泉宿泊施設、海水浴場など ・500年の歴史を誇る淡路人形浄瑠璃、くにうみ神話やおのころ島神社、だんじり唄、地域の郷土芸能など					
【花】	日本水仙	【木】	黒松	【鳥】	—		
【主な郷土出身者】				【マスコット】			
・(故)永田 秀次郎(政治家・俳人) ・加地 亮(プロサッカー選手) ・清川 あさみ(アーティスト) ・山口 崇(俳優) ・上沼 恵美子(タレント)				—			

区 分	平成23年度決算	平成24年度決算	平成25年度決算	
歳 入	26,570,783 千円 (△0.6%)	27,562,380 千円 (3.7%)	28,244,935 千円 (2.5%)	
一 般 財 源 等	19,351,951 千円 (△0.3%)	18,843,311 千円 (△2.6%)	19,518,662 千円 (3.6%)	
うち 地 方 税	5,990,936 千円 (0.6%)	5,720,320 千円 (△4.5%)	5,777,674 千円 (1.0%)	
うち 地 方 交 付 税 ※臨時財政対策債含む	11,079,455 千円 (△0.5%)	11,131,291 千円 (0.5%)	11,513,950 千円 (3.4%)	
歳 出	25,372,001 千円 (△1.2%)	26,682,878 千円 (5.2%)	26,975,644 千円 (1.1%)	
義 務 的 経 費	11,705,226 千円 (△5.8%)	11,449,870 千円 (△2.2%)	11,935,996 千円 (4.2%)	
うち 人 件 費	4,241,139 千円 (△3.1%)	3,989,361 千円 (△5.9%)	3,894,829 千円 (△2.4%)	
うち 公 債 費 (うち繰上償還額)	4,363,677 千円 (△13.5%) (270,791 千円)	4,352,370 千円 (△0.3%) (275,500 千円)	4,835,612 千円 (11.1%) (645,109 千円)	
うち 扶 助 費	3,100,410 千円 (3.4%)	3,108,139 千円 (0.2%)	3,205,555 千円 (3.1%)	
投 資 的 経 費	3,054,496 千円 (24.7%)	4,412,046 千円 (44.4%)	3,418,975 千円 (△22.5%)	
実 質 収 支	848,037 千円	762,990 千円	1,090,125 千円	
地 方 債 現 在 高 (うち臨時財政対策債)	37,436,120 千円 (△3.4%) (8,848,611 千円)	36,796,779 千円 (△1.7%) (9,584,375 千円)	36,081,992 千円 (△1.9%) (10,296,622 千円)	
基 金 現 在 高 (うち財政調整基金)	7,765,513 千円 (1,300,398 千円)	8,386,167 千円 (1,920,208 千円)	8,772,800 千円 (2,434,005 千円)	
財 政 指 標 等	標準財政規模 ※臨時財債発行可能額含む	16,812,737 千円	16,678,566 千円	17,011,974 千円
経常収支比率	84.2 %	85.0 %	84.0 %	
実質赤字比率	—	—	—	
連結実質赤字比率	—	—	—	
実質公債費比率	(21~23) 16.1 %	(22~24) 14.9 %	(23~25) 14.3 %	
将来負担比率	158.7 %	149.4 %	134.0 %	
地方税徴収率	89.3 %	89.0 %	89.1 %	
財 政 力 指 数	(21~23) 0.449	(22~24) 0.434	(23~25) 0.427	
ラ ス パ イ レ ス 指 数 (参 考 値)	96.6 (—)	104.8 (96.9)	105.2 (97.2)	

公共施設等の状況(26.3末現在) ※は26.5.1現在 ☆は26.4.1現在							
幼 稚 園	※ $\frac{(6)}{7}$ 箇所	病 院	$\frac{(0)}{5}$ 箇所	都市公園等数 都市計画区域内 人口1人当たり	7 箇所 ----- 2.91 m ²	介 護 老 人 保 健 施 設 定員数	☆ 3 箇所 255 人
小 学 校	※ $\frac{(17)}{17}$ 校						
中 学 校	※ $\frac{(6)}{6}$ 校	診 療 所	$\frac{(5)}{44}$ 箇所	地域包括支援 センター	☆ 1 箇所	通所介護事業所	13 箇所
高 等 学 校	※ $\frac{(0)}{1}$ 校						
特別支援学校	※ $\frac{(0)}{0}$ 校	公 民 館	24 箇所	特別養護老人 ホ ー ム 定員数	☆ 6 箇所 342 人	道 路 改 良 率 (25.4.1)	51.5 %
保 育 所	☆ $\frac{(13)}{18}$ 箇所						
認定こども園	☆ 0 箇所	体 育 館	7 箇所	養 護 老 人 ホ ー ム 定員数	☆ 1 箇所 100 人	道 路 舗 装 率 (25.4.1)	89.0 %
		図 書 館	2 箇所	ケアハウス 定員数	☆ 1 箇所 70 人	上水道等普及率 (25.3.31)	99.82 %
						生活排水処理率	81.8 %

2段の()は市町立の数

あわじし 淡路市		ホームページアドレス	http://www.city.awaji.lg.jp/				
		Eメールアドレス	awaji_hishokouhou@city.awaji.lg.jp				
淡路市章	団体 コード	282260	区分	17国調	22国調	26.1.1現在 住基台帳	
	所在地	656-2292(個) (あわじしいくほにいじま) 淡路市生穂新島8番地	(増減率) 人口	(△5.4%) 49,078人	(△5.3%) 46,459人	(△1.2%) 46,922人	
			(増減率) 世帯数	(△1.9%) 17,329世帯	(0.6%) 17,436世帯	(0.4%) 19,848世帯	
市章の由来	TEL	(0799)64-0001	(22国調) 産業別 就業人口	第1次産業	3,768人 (17.7%)		
A w a j i の「A」をデザインし、明石海峡大橋もイメージしている。	FAX	(0799)64-2500 (秘書広報課)		第2次産業	4,587人 (21.5%)		
				第3次産業	12,959人 (60.8%)		
			総数	21,615人 ※その他分類含む			
淡路市長	役職	氏名	就任年月日	面積(25.10.1)		184.28 km ²	
H25.5.8 H29.5.7 (3) 就任 満了 期目		もり かずしげ 森 和重 (S26.11.9 生)	H23.10.1	人口密度(22国調)		252.1人/km ²	
	副市長	—	—	年少人口割合(22国調)		11.6%	
		—	—	老年人口割合(22国調)		32.4%	
		—	—	住基台帳のうち 外国人住民(26.1.1)		199人	
		—	—	昼夜間人口比率(22国調)		96.4%	
	議長	まつもと ひでし 松本 英志 (S19.2.12 生)	H26.8.8	議員 (任期 まで)			
	副議長	おおた よしお 太田 善雄 (S25.7.15 生)	H26.8.8	条例定数	18人	現員(うち女性) 18人(3人)	
かど やすひこ 門 康彦 (S21.2.24 生)				政党別等議員数			
				公明党		2人	
				日本共産党		2人	
				無所属		14人	
沿革							
S30.3.22 合体	仁井村	野島村	富島町	浅野村	育波村		
	室津村(北淡町)						
S30.3.31 //	尾崎村	郡家町	多賀村	江井町(一宮町)			
S30.4.1 //	塩田村	志筑町	中田村	生穂町	佐野町		
	大町村(津名町)						
S31.4.1 //	釜口村	仮屋町	浦村	岩屋町(淡路町)			
	編入	山田村(一宮町)					
S36.6.19 分立	淡路町の一部(東浦町)						
H17.4.1 合体	津名町	淡路町	北淡町	一宮町	東浦町(市制施行)		
選挙人名簿登録者数(26.9.2現在)							
	男	女	計				
	18,470人	20,651人	39,121人				
職員数							
	区分	26.4.1現在	人口千人当たり				
	全職員	359人	10.0人				
	うち普通会計部門職員	421人	9.0人				
	うち一般行政部門職員	467人	7.7人				
基本構想等の策定状況							
	区分	策定(議決)年月日	計画期間				
	基本構想	H18.12.25	H19~H28				
	基本計画	H24.3	H24~H28				
市の概要							
【主な産業・経済等】		【主な観光・文化・歴史】					
・花き栽培をはじめとした農業や畜産業、ノリ養殖やイカナゴ漁などの水産業、生産高日本一を誇る線香製造業		・「国生み神話」のイザナギ・イザナミの尊をまつた「伊弉諾神宮」、国生み最大規模の鍛冶工房跡「五斗長垣内遺跡」					
【花】	カーネーション	【木】	ヤマザクラ	【鳥】	チドリ		
【主な郷土出身者】		【マスコット】					
・ 笹野 高史(俳優) ・ 渡 哲也(俳優) ・ 渡瀬 恒彦(俳優) ・ (故)原 健三郎(元衆議院議長)		左から あわ神・なぎ・ なみ・あわ姫 					

いつかきっと帰りたくなる街づくり

区 分	平成23年度決算	平成24年度決算	平成25年度決算	
歳 入	28,524,023 千円 (1.9%)	31,504,067 千円 (10.4%)	32,713,802 千円 (3.8%)	
一 般 財 源 等	20,580,062 千円 (△1.5%)	20,473,774 千円 (△0.5%)	20,489,346 千円 (0.1%)	
うち 地 方 税	4,931,665 千円 (0.3%)	4,755,741 千円 (△3.6%)	4,904,245 千円 (3.1%)	
うち 地 方 交 付 税 ※臨時財政対策債含む	14,053,340 千円 (1.9%)	13,849,256 千円 (△1.5%)	13,418,968 千円 (△3.1%)	
歳 出	27,709,018 千円 (0.3%)	30,774,488 千円 (11.1%)	32,346,992 千円 (5.1%)	
義 務 的 経 費	12,484,279 千円 (△9.1%)	12,160,353 千円 (△2.6%)	12,388,968 千円 (1.9%)	
うち 人 件 費	3,925,548 千円 (△0.3%)	3,938,343 千円 (0.3%)	3,726,704 千円 (△5.4%)	
うち 公 債 費 (うち繰上償還額)	5,570,792 千円 (△17.5%) (0 千円)	5,224,438 千円 (△6.2%) (15,735 千円)	5,594,177 千円 (7.1%) (586,963 千円)	
うち 扶 助 費	2,987,939 千円 (△1.9%)	2,997,572 千円 (0.3%)	3,068,087 千円 (2.4%)	
投 資 的 経 費	3,852,036 千円 (52.2%)	5,815,293 千円 (51.0%)	6,207,425 千円 (6.7%)	
実 質 収 支	691,040 千円	332,190 千円	172,731 千円	
地 方 債 現 在 高 (うち臨時財政対策債)	48,401,528 千円 (△5.0%) (9,086,825 千円)	47,690,305 千円 (△1.5%) (9,795,796 千円)	47,232,710 千円 (△1.0%) (9,933,436 千円)	
基 金 現 在 高 (うち財政調整基金)	4,826,286 千円 (1,372,915 千円)	6,416,068 千円 (1,721,000 千円)	8,241,407 千円 (1,996,200 千円)	
財 政 指 標 等	標準財政規模 ※臨時債発行可能額含む	18,253,745 千円	17,961,139 千円	17,967,305 千円
	経常収支比率	87.3 %	89.6 %	89.8 %
	実質赤字比率	—	—	—
	連結実質赤字比率	—	—	—
	実質公債費比率	(21~23) 22.7 %	(22~24) 21.5 %	(23~25) 20.7 %
	将来負担比率	269.3 %	263.6 %	237.8 %
	地方税徴収率	86.0 %	85.9 %	87.1 %
財 政 力 指 数	(21~23) 0.348	(22~24) 0.342	(23~25) 0.343	
ラ ス パ イ レ ス 指 数 (参 考 値)	92.2 (—)	103.6 (95.7)	105.4 (97.4)	

公共施設等の状況(26.3末現在) ※は26.5.1現在 ☆は26.4.1現在							
幼 稚 園	※ $\frac{(1)}{1}$ 箇所	病 院	$\frac{(0)}{4}$ 箇所	都市公園等数 都市計画区域内 人口1人当たり	8 箇所 59.88 m ²	介 護 老 人 保 健 施 設 定員数	☆ 2 箇所 200 人
小 学 校	※ $\frac{(17)}{17}$ 校						
中 学 校	※ $\frac{(5)}{5}$ 校	診 療 所	$\frac{(3)}{67}$ 箇所	地域包括支援 センター	☆ 1 箇所	通所介護事業所	10 箇所
高 等 学 校	※ $\frac{(0)}{2}$ 校						
特 別 支 援 学 校	※ 0 校	公 民 館	15 箇所	特別養護老人 ホ ー ム 定員数	☆ 8 箇所 433 人	道 路 改 良 率 (25.4.1)	35.8 %
保 育 所	☆ $\frac{(14)}{18}$ 箇所						
認 定 こ だ も 園	☆ 0 箇所	体 育 館	13 箇所	養 護 老 人 ホ ー ム 定員数	☆ 1 箇所 168 人	道 路 舗 装 率 (25.4.1)	79.3 %
		図 書 館	2 箇所	ケアハウス 定員数	☆ 2 箇所 130 人	上水道等普及率 (25.3.31)	98.59 %
						生 活 排 水 処 理 率	80.4 %

2段の()は市町立の数

市町の総括表

ア. 市 計 (神戸市を除く)

区 分	H23年度決算	H24年度決算	H25年度決算	人口1人当たりの額
歳 入	(△ 1.9%) 1,475,161,246 千円	(△ 0.9%) 1,461,553,463 千円	(5.7%) 1,544,182,211 千円	403,026 円
一 般 財 源 等	(△ 0.4%) 1,011,825,299 千円	(△ 2.5%) 986,360,242 千円	(△ 5.1%) 936,067,514 千円	244,310 円
うち 地方 税	(0.2%) 584,319,421 千円	(△ 0.6%) 580,995,040 千円	(0.5%) 583,783,194 千円	152,365 円
うち 地方 交付 税 ※臨時財政対策債含む	(△ 2.9%) 291,438,495 千円	(△ 0.3%) 290,544,709 千円	(△ 0.1%) 290,189,462 千円	75,738 円
歳 出	(△ 1.9%) 1,441,004,738 千円	(△ 0.8%) 1,428,782,630 千円	(5.4%) 1,506,355,208 千円	393,153 円
義 務 的 経 費	(1.9%) 771,335,095 千円	(△ 2.3%) 753,391,659 千円	(0.3%) 755,833,594 千円	197,270 円
うち 人 件 費	(△ 1.3%) 258,773,525 千円	(△ 3.6%) 249,582,495 千円	(△ 3.5%) 240,778,903 千円	62,842 円
うち 公 債 費 (うち繰上償還額)	(1.4%) 205,833,769 千円 (7,449,264 千円)	(△ 5.3%) 194,916,902 千円 (5,559,886 千円)	(2.1%) 198,985,566 千円 (12,783,115 千円)	51,934 円 3,336 円
うち 扶 助 費	(5.2%) 306,727,801 千円	(0.7%) 308,892,262 千円	(2.3%) 316,069,125 千円	82,493 円
投 資 的 経 費	(△19.4%) 157,390,401 千円	(1.0%) 158,998,120 千円	(29.9%) 206,572,298 千円	53,915 円
実 質 収 支	27,616,412 千円	25,211,147 千円	27,447,377 千円	7,164 円
地 方 債 現 在 高 (うち臨時財政対策債)	(△ 2.6%) 1,669,465,972 千円 (441,371,432 千円)	(△ 1.4%) 1,645,970,849 千円 (487,101,434 千円)	(0.7%) 1,656,862,423 千円 (533,117,024 千円)	432,435 円 139,142 円
基 金 現 在 高 (うち財政調整基金)	297,179,286 千円 (121,055,524 千円)	314,306,461 千円 (130,667,413 千円)	322,499,164 千円 (137,717,273 千円)	84,171 円 35,944 円
財 政 指 標 等	標準財政規模 ※臨時債発行可能額含む 856,506,547 千円	854,627,520 千円	862,089,329 千円	225,002 円
経常収支比率	90.8 %	90.9 %	90.6 %	
実質赤字比率	—	—	—	
連結実質赤字比率	—	—	—	
実質公債費比率	(21-23) 11.9 %	(22-24) 11.2 %	(23-25) 10.3 %	
将来負担比率	96.9 %	84.8 %	74.4 %	
地方税徴収率	92.7 %	93.0 %	94.4 %	
財 政 力 指 数	(21-23) 0.735	(22-24) 0.722	(23-25) 0.727	
ラスパイレス指数 (参 考 値)	99.5 (—)	107.9 (99.8)	107.8 (99.6)	

イ. 町 計

区 分	H23年度決算	H24年度決算	H25年度決算	人口1人当たりの額
歳 入	(△ 4.5%) 119,679,363 千円	(0.9%) 120,804,495 千円	(0.7%) 121,703,504 千円	444,711 円
一 般 財 源 等	(△ 1.8%) 90,908,363 千円	(△ 1.9%) 89,225,458 千円	(△ 6.9%) 83,039,518 千円	303,430 円
うち 地方 税	(0.2%) 34,273,681 千円	(△ 1.4%) 33,793,142 千円	(0.6%) 34,002,842 千円	124,248 円
うち 地方 交付 税 ※臨時財政対策債含む	(△ 1.6%) 45,206,995 千円	(△ 0.0%) 45,199,297 千円	(△ 2.4%) 44,118,291 千円	161,210 円
歳 出	(△ 4.0%) 115,920,005 千円	(0.6%) 116,563,094 千円	(0.3%) 116,888,964 千円	427,118 円
義 務 的 経 費	(2.4%) 51,128,619 千円	(△ 3.4%) 49,368,215 千円	(△ 3.3%) 47,716,865 千円	174,360 円
うち 人 件 費	(1.3%) 20,789,840 千円	(△ 3.5%) 20,069,376 千円	(△ 5.7%) 18,918,565 千円	69,129 円
うち 公 債 費 (うち繰上償還額)	(2.0%) 17,175,629 千円 (1,438,848 千円)	(△ 6.5%) 16,052,903 千円 (1,106,045 千円)	(△ 4.2%) 15,376,001 千円 (862,554 千円)	56,185 円 3,152 円
うち 扶 助 費	(4.8%) 13,163,150 千円	(0.6%) 13,245,936 千円	(1.3%) 13,422,299 千円	49,046 円
投 資 的 経 費	(△32.0%) 12,361,634 千円	(27.7%) 15,780,397 千円	(△ 0.8%) 15,659,151 千円	57,219 円
実 質 収 支	2,820,372 千円	3,477,665 千円	3,546,076 千円	12,958 円
地 方 債 現 在 高 (うち臨時財政対策債)	(△ 3.3%) 134,891,290 千円 (46,112,806 千円)	(△ 0.7%) 133,970,413 千円 (50,003,313 千円)	(△ 0.5%) 133,241,912 千円 (53,046,192 千円)	486,873 円 193,833 円
基 金 現 在 高 (うち財政調整基金)	41,563,920 千円 (21,599,043 千円)	44,946,029 千円 (23,749,740 千円)	48,368,725 千円 (26,350,669 千円)	176,742 円 96,287 円
財 政 指 標 等	標準財政規模 ※臨時債発行可能額含む 77,920,366 千円	77,744,377 千円	78,052,958 千円	285,209 円
経常収支比率	89.0 %	87.5 %	86.6 %	
実質赤字比率	—	—	—	
連結実質赤字比率	—	—	—	
実質公債費比率	(21-23) 13.8 %	(22-24) 12.9 %	(23-25) 12.1 %	
将来負担比率	72.8 %	64.1 %	48.8 %	
地方税徴収率	92.6 %	92.7 %	93.0 %	
財 政 力 指 数	(21-23) 0.513	(22-24) 0.498	(23-25) 0.498	
ラスパイレス指数 (参 考 値)	97.6 (—)	105.5 (97.5)	105.5 (97.5)	

ウ. 県 計 (神戸市を除く)

区 分	H23年度決算	H24年度決算	H25年度決算	人口1人当たりの額
歳 入	(△ 2.1%) 1,594,840,609 千円	(△ 0.8%) 1,582,357,958 千円	(5.3%) 1,665,885,715 千円	405,805 円
一 般 財 源 等	(△ 0.5%) 1,102,733,662 千円	(△ 2.5%) 1,075,585,700 千円	(△ 5.3%) 1,019,107,032 千円	248,251 円
うち 地方 税	(0.2%) 618,593,102 千円	(△ 0.6%) 614,788,182 千円	(0.5%) 617,786,036 千円	150,491 円
うち 地方 交付 税 ※臨時財政対策債含む	(△ 2.7%) 336,645,490 千円	(△ 0.3%) 335,744,006 千円	(△ 0.4%) 334,307,753 千円	81,436 円
歳 出	(△ 2.1%) 1,556,924,743 千円	(△ 0.7%) 1,545,345,724 千円	(5.0%) 1,623,244,172 千円	395,417 円
義 務 的 経 費	(2.0%) 822,463,714 千円	(△ 2.4%) 802,759,874 千円	(0.1%) 803,550,459 千円	195,742 円
うち 人 件 費	(△ 1.1%) 279,563,365 千円	(△ 3.5%) 269,651,871 千円	(△ 3.7%) 259,697,468 千円	63,262 円
うち 公 債 費 (うち繰上償還額)	(1.4%) 223,009,398 千円 (8,888,112 千円)	(△ 5.4%) 210,969,805 千円 (6,665,931 千円)	(1.6%) 214,361,567 千円 (13,645,669 千円)	52,218 円 (3,324 円)
うち 扶 助 費	(5.2%) 319,890,951 千円	(0.7%) 322,138,198 千円	(2.3%) 329,491,424 千円	80,263 円
投 資 的 経 費	(△20.4%) 169,752,035 千円	(3.0%) 174,778,517 千円	(27.2%) 222,231,449 千円	54,135 円
実 質 収 支	30,436,784 千円	28,688,812 千円	30,993,453 千円	7,550 円
地 方 債 現 在 高 (うち臨時財政対策債)	(△ 2.7%) 1,804,357,262 千円 (487,484,238 千円)	(△ 1.4%) 1,779,941,262 千円 (537,104,747 千円)	(0.6%) 1,790,104,335 千円 (586,163,216 千円)	436,064 円 (142,788 円)
基 金 現 在 高 (うち財政調整基金)	338,743,206 千円 (142,654,567 千円)	359,252,490 千円 (154,417,153 千円)	370,867,889 千円 (164,067,942 千円)	90,342 円 (39,966 円)
財 政 指 標 等	標準財政規模 ※臨時債発行可能額含む 934,426,913 千円	932,371,897 千円	940,142,287 千円	229,016 円
経常収支比率	90.7 %	90.7 %	90.2 %	
実質赤字比率	—	—	—	
連結実質赤字比率	—	—	—	
実質公債費比率	(21-23) 12.0 %	(22-24) 11.3 %	(23-25) 10.5 %	
将来負担比率	94.9 %	83.1 %	72.3 %	
地方税徴収率	92.7 %	93.0 %	93.4 %	
財 政 力 指 数	(21-23) 0.716	(22-24) 0.703	(23-25) 0.708	
ラスパイレース指数 (参 考 値)	99.3 (—)	107.7 (99.5)	107.6 (99.4)	

エ. 県 計

区 分	H23年度決算	H24年度決算	H25年度決算	人口1人当たりの額
歳 入	(△ 3.3%) 2,343,559,763 千円	(0.2%) 2,349,393,639 千円	(2.6%) 2,410,210,334 千円	425,809 円
一 般 財 源 等	(△ 1.6%) 1,554,595,129 千円	(△ 2.6%) 1,514,711,533 千円	(△ 5.7%) 1,428,257,393 千円	252,329 円
うち 地方 税	(0.5%) 888,441,305 千円	(△ 0.8%) 881,308,228 千円	(0.8%) 888,379,611 千円	156,949 円
うち 地方 交付 税 ※臨時財政対策債含む	(△ 2.8%) 453,875,712 千円	(△ 1.8%) 445,733,476 千円	(△ 1.4%) 439,651,810 千円	77,673 円
歳 出	(△ 3.2%) 2,299,242,546 千円	(0.2%) 2,303,525,963 千円	(2.3%) 2,355,829,679 千円	416,202 円
義 務 的 経 費	(1.8%) 1,252,584,081 千円	(△ 3.2%) 1,212,274,857 千円	(△ 0.1%) 1,210,951,582 千円	213,938 円
うち 人 件 費	(△ 1.0%) 404,785,668 千円	(△ 3.3%) 391,232,677 千円	(△ 4.1%) 375,067,145 千円	66,263 円
うち 公 債 費 (うち繰上償還額)	(0.8%) 353,838,265 千円 (8,888,464 千円)	(△ 8.5%) 323,646,979 千円 (6,665,931 千円)	(1.5%) 328,402,569 千円 (13,645,669 千円)	58,019 円 (2,411 円)
うち 扶 助 費	(5.0%) 493,960,148 千円	(0.7%) 497,395,201 千円	(△34.0%) 328,402,569 千円	79,998 円
投 資 的 経 費	(△21.1%) 247,562,077 千円	(△ 5.4%) 234,184,457 千円	(37.0%) 320,771,232 千円	56,670 円
実 質 収 支	32,643,386 千円	30,674,806 千円	33,617,124 千円	5,939 円
地 方 債 現 在 高 (うち臨時財政対策債)	(△ 2.8%) 2,949,391,120 千円 (708,438,962 千円)	(△ 0.9%) 2,923,624,619 千円 (789,072,374 千円)	(△ 0.1%) 2,920,335,863 千円 (866,566,466 千円)	515,933 円 (153,095 円)
基 金 現 在 高 (うち財政調整基金)	388,070,200 千円 (143,075,948 千円)	419,560,801 千円 (157,717,297 千円)	433,755,762 千円 (172,450,276 千円)	76,631 円 (30,467 円)
財 政 指 標 等	標準財政規模 ※臨時債発行可能額含む 1,317,878,866 千円	1,311,640,234 千円	1,321,287,189 千円	233,431 円
経常収支比率	92.3 %	90.9 %	91.6 %	
実質赤字比率	—	—	—	
連結実質赤字比率	—	—	—	
実質公債費比率	(21-23) 12.0 %	(22-24) 11.2 %	(23-25) 10.4 %	
将来負担比率	111.6 %	93.9 %	78.8 %	
地方税徴収率	93.5 %	93.8 %	94.4 %	
財 政 力 指 数	(21-23) 0.721	(22-24) 0.715	(23-25) 0.723	
ラスパイレース指数 (参 考 値)	— (—)	— (—)	108.3 (100.1)	

市町の決算状況等一覧（H25年度）

（単位：千円）

地域名	市町名	歳入総額	歳出総額	実質収支	地方債現在高	基金現在高	標準財政規模 (臨財債発行可能額含む)
神戸	神戸市	744,324,619	732,585,507	2,623,671	1,130,231,528	62,887,873	381,144,902
阪神南	尼崎市	189,840,498	189,083,487	217,881	264,270,516	16,569,033	99,641,016
	西宮市	164,701,847	159,914,037	4,480,753	156,427,168	24,857,106	96,821,272
	芦屋市	46,372,503	45,459,674	522,306	60,278,640	14,172,097	23,380,173
阪神北	伊丹市	65,957,008	64,260,663	729,589	65,460,803	9,993,690	38,457,880
	宝塚市	73,523,823	72,128,410	824,918	75,783,032	12,031,411	42,708,278
	川西市	52,857,625	52,269,665	414,320	51,486,379	3,537,330	29,086,066
	三田市	35,346,806	34,690,588	513,745	40,410,523	13,574,109	22,885,147
	猪名川町	9,814,617	9,281,913	307,423	7,095,336	5,833,832	6,656,124
東播磨	明石市	111,536,705	109,507,753	1,463,974	113,238,769	9,259,481	55,210,925
	加古川市	78,013,579	77,499,308	267,576	79,185,903	17,432,251	49,336,513
	高砂市	41,063,151	40,555,083	446,951	33,945,679	3,877,326	19,995,393
	稲美町	10,151,175	9,577,464	564,580	8,315,425	3,954,768	6,549,320
	播磨町	10,376,355	9,192,202	634,962	8,370,753	7,078,258	6,580,647
北播磨	西脇市	21,543,282	20,637,177	821,220	17,694,272	8,329,512	11,713,154
	三木市	36,370,612	35,691,632	287,672	37,076,356	6,005,399	18,830,486
	小野市	24,981,766	24,410,025	200,071	18,804,796	9,218,992	10,985,290
	加西市	23,096,045	22,796,238	266,520	16,978,323	3,521,137	11,765,749
	加東市	20,301,499	19,478,809	783,273	18,909,108	11,076,888	11,831,270
	多可町	13,016,800	12,686,350	248,988	16,905,790	6,687,252	7,837,751
中播磨	姫路市	215,872,897	207,234,045	5,809,994	199,618,888	46,991,167	119,710,898
	神河町	7,880,032	7,704,366	156,143	9,834,305	2,729,937	5,373,508
	市川町	5,630,436	5,402,756	214,206	5,768,916	861,595	3,720,715
	福崎町	7,513,904	7,328,236	181,674	9,603,181	1,827,970	5,109,645
西播磨	相生市	13,619,263	13,023,080	447,980	13,889,764	3,986,349	8,152,051
	たつの市	34,184,434	32,894,004	1,235,218	37,067,406	14,352,200	21,386,010
	赤穂市	25,030,493	24,764,033	245,297	27,072,925	3,729,164	12,331,429
	宍粟市	24,825,623	23,838,510	904,656	32,729,029	7,695,717	15,267,981
	太子町	9,817,204	9,490,205	285,231	8,729,962	3,403,122	6,819,258
	上郡町	7,682,095	7,497,685	168,248	10,428,219	761,935	4,936,635
	佐用町	13,993,114	13,898,990	43,573	16,232,681	8,717,036	9,036,658
但馬	豊岡市	51,725,818	50,584,294	984,736	62,428,415	16,821,836	29,899,832
	養父市	18,690,192	17,469,968	919,277	24,536,135	9,691,793	13,543,338
	朝来市	26,214,456	25,311,407	540,691	27,884,233	8,697,154	13,190,846
	香美町	14,493,582	14,120,969	251,660	18,338,764	3,984,406	8,748,370
	新温泉町	11,334,190	10,707,828	489,388	13,618,580	2,528,614	6,684,327
丹波	篠山市	23,794,206	23,201,765	440,626	26,706,319	8,489,652	14,703,024
	丹波市	38,255,471	35,769,472	1,575,837	33,417,472	15,958,925	22,651,468
淡路	洲本市	25,503,872	24,559,445	839,440	38,246,868	5,615,238	13,624,561
	南あわじ市	28,244,935	26,975,644	1,090,125	36,081,992	8,772,800	17,011,974
	淡路市	32,713,802	32,346,992	172,731	47,232,710	8,241,407	17,967,305
県計		2,410,210,334	2,355,829,679	33,617,124	2,920,335,863	433,755,762	1,321,287,189

(単位：%)

(単位：人)

	経常収支 比 率	実質赤字 比 率	連結実質 赤字比率	実質公債費 比 率	将来負担 比 率	財 政 力 指 数	職 員 数	普通会計 部門職員数	一般行政 部門職員数	市町名	地域名
	95.1	—	—	10.1	94.6	0.760	14,701	11,366	7,782	神戸市	神戸
	95.2	—	—	13.0	147.7	0.820	3,198	2,689	1,776	尼崎市	阪神南
	94.4	—	—	7.1	43.0	0.870	3,602	3,039	2,035	西宮市	
	98.3	—	—	13.0	117.4	0.900	980	667	433	芦屋市	
	95.1	—	—	8.1	26.8	0.840	1,912	1,162	747	伊丹市	阪神北
	96.4	—	—	7.8	49.5	0.860	1,991	1,314	827	宝塚市	
	96.5	—	—	12.3	147.3	0.740	1,227	877	596	川西市	
	93.9	—	—	9.9	—	0.820	1,146	668	438	三田市	
	87.2	—	—	2.9	—	0.610	258	240	146	猪名川町	
	93.2	—	—	5.7	58.0	0.750	1,977	1,744	1,147	明石市	東播磨
	88.2	—	—	6.7	12.3	0.850	1,648	1,493	946	加古川市	
	87.8	—	—	9.1	86.0	0.890	1,052	648	467	高砂市	
	84.7	—	—	8.2	22.9	0.740	164	142	98	稲美町	
	89.5	—	—	4.0	—	0.860	169	148	110	播磨町	
	89.5	—	—	9.6	36.9	0.490	680	215	159	西脇市	北播磨
	89.8	—	—	8.7	68.4	0.690	540	470	308	三木市	
	86.7	—	—	9.1	—	0.680	340	294	184	小野市	
	88.5	—	—	14.2	74.5	0.610	656	280	212	加西市	
	82.9	—	—	8.9	—	0.760	449	262	215	加東市	
	92.4	—	—	14.8	41.9	0.330	231	215	176	多可町	中播磨
	82.8	—	—	7.9	42.4	0.840	3,790	3,437	2,246	姫路市	
	89.5	—	—	16.9	46.1	0.450	342	128	97	神河町	
	84.0	—	—	14.7	110.7	0.390	131	110	84	市川町	
	85.8	—	—	11.7	121.5	0.740	180	157	120	福崎町	
	98.3	—	—	12.1	106.0	0.560	267	227	177	相生市	西播磨
	86.6	—	—	15.1	77.4	0.580	682	467	360	たつの市	
	87.5	—	—	10.2	137.7	0.720	929	465	247	赤穂市	
	90.7	—	—	16.6	144.9	0.360	658	380	293	宍粟市	
	86.5	—	—	12.6	43.5	0.670	190	164	113	太子町	
	94.5	—	—	17.1	257.5	0.550	171	152	118	上郡町	但馬
	83.6	—	—	11.8	34.9	0.330	272	241	202	佐用町	
	85.7	—	—	15.5	120.5	0.390	882	792	514	豊岡市	
	85.4	—	—	14.6	71.4	0.250	301	262	215	養父市	
	86.3	—	—	15.3	63.4	0.440	331	307	262	朝来市	
	79.3	—	—	16.5	152.8	0.260	297	188	148	香美町	丹波
	85.8	—	—	16.9	124.7	0.260	284	170	131	新温泉町	
	94.7	—	—	22.6	219.1	0.430	450	399	247	篠山市	
	81.2	—	—	9.9	12.0	0.440	649	570	404	丹波市	
	92.2	—	—	13.3	114.0	0.460	459	380	320	洲本市	
	84.0	—	—	14.3	134.0	0.430	510	454	379	南あわじ市	淡路
	89.8	—	—	20.7	237.8	0.340	467	421	359	淡路市	
	91.6	—	—	11.9	82.9	0.604	49,163	37,804	25,838	県 計	

1. 県計の経常収支比率、実質公債費比率、将来負担比率、財政力指数は加重平均による。 2. 職員数はH26.4.1現在のもの。

地域別の概況

ア. 県内市町の地域別財政概況（H25年度）

区 分	県計	区 域 別									
		神 戸	阪 神 南	阪 神 北	東 播 磨	北 播 磨	中 播 磨	西 播 磨	但 馬	丹 波	淡 路
市町数	29市12町	1市	3市	4市1町	3市2町	5市1町	1市3町	4市3町	3市2町	2市	3市
人 口 (人) (H26.1.1)	5,655,361	1,553,789 (27.5)	1,046,481 (18.5)	743,765 (13.2)	729,432 (12.9)	282,651 (5.0)	589,070 (10.4)	272,452 (4.8)	181,371 (3.2)	112,045 (2.0)	144,305 (2.6)
面 積 (km ²) (H25.10.1)	8396.47	552.26 (6.6)	168.69 (2.0)	480.84 (5.7)	266.21 (3.2)	895.56 (10.7)	865.23 (10.3)	1,567.30 (18.7)	2,133.50 (25.4)	870.89 (10.4)	595.99 (7.1)
財 政 力 指 数	0.723	0.760	0.834	0.849	0.812	0.611	0.808	0.536	0.344	0.435	0.407

(注) 1. () 内は構成比 2. 財政力指数は加重平均による。

イ. 財政状況の推移

区 分	大 都 市 (神 戸 市)	都 市 (市 計)	町 計	県 計 (神戸市を除く)	県 計	全 国 市 町 村	
経 常 収 支 比 率 の 推 移	H23年度	(28.5) 96.1	(25.9) 90.9	(23.1) 89	(26.5) 92.4	(25.7) 90.8	90.3
	H24年度	(29.0) 91.5	(25.3) 90.9	(22.6) 87.5	(26.2) 90.9	(25.0) 90.7	90.7
	H25年度	(27.4) 95.1	(24.2) 90.6	(21.3) 86.6	(25.0) 91.6	(24.0) 90.2	90.2

(注) 1. () 内はうち人件費 2. 経常収支比率は加重平均による。

ウ. 県内市町の職員数（H26.4.1）

区 分	大 都 市 (神 戸 市)	都 市 (市 計)	町 計	県 計 (神戸市を除く)	県 計
全職員 (人)	14,701	31,773	2,689	34,462	49,163
うち普通会計部門職員 (人)	11,366	24,383	2,055	26,438	37,804
うち一般行政部門職員 (人)	7,782	16,513	1,543	18,056	25,838

エ. 県内市町の公共施設の整備状況（H25年度）

区 分	大 都 市 (神 戸 市)	都 市 (市 計)	町 計	県 計 (神戸市を除く)	県 計
道路改修率 (%)	59.4	61.5	59.8	60.5	60.8
道路舗装率 (%)	73.3	88.2	86.7	87.3	87.9
都市計画区域内人口 一人当たり都市公園等面積 (m ²)	17.12	11.56	14.37	10.58	12.45
生活排水処理率 (%)	99.8	98.1	97.6	98.0	98.5

(注) 比率は加重平均による。道路改良率、道路舗装率はH25.4.1現在のデータ。

平成25年度 兵庫県内の市町財政の状況

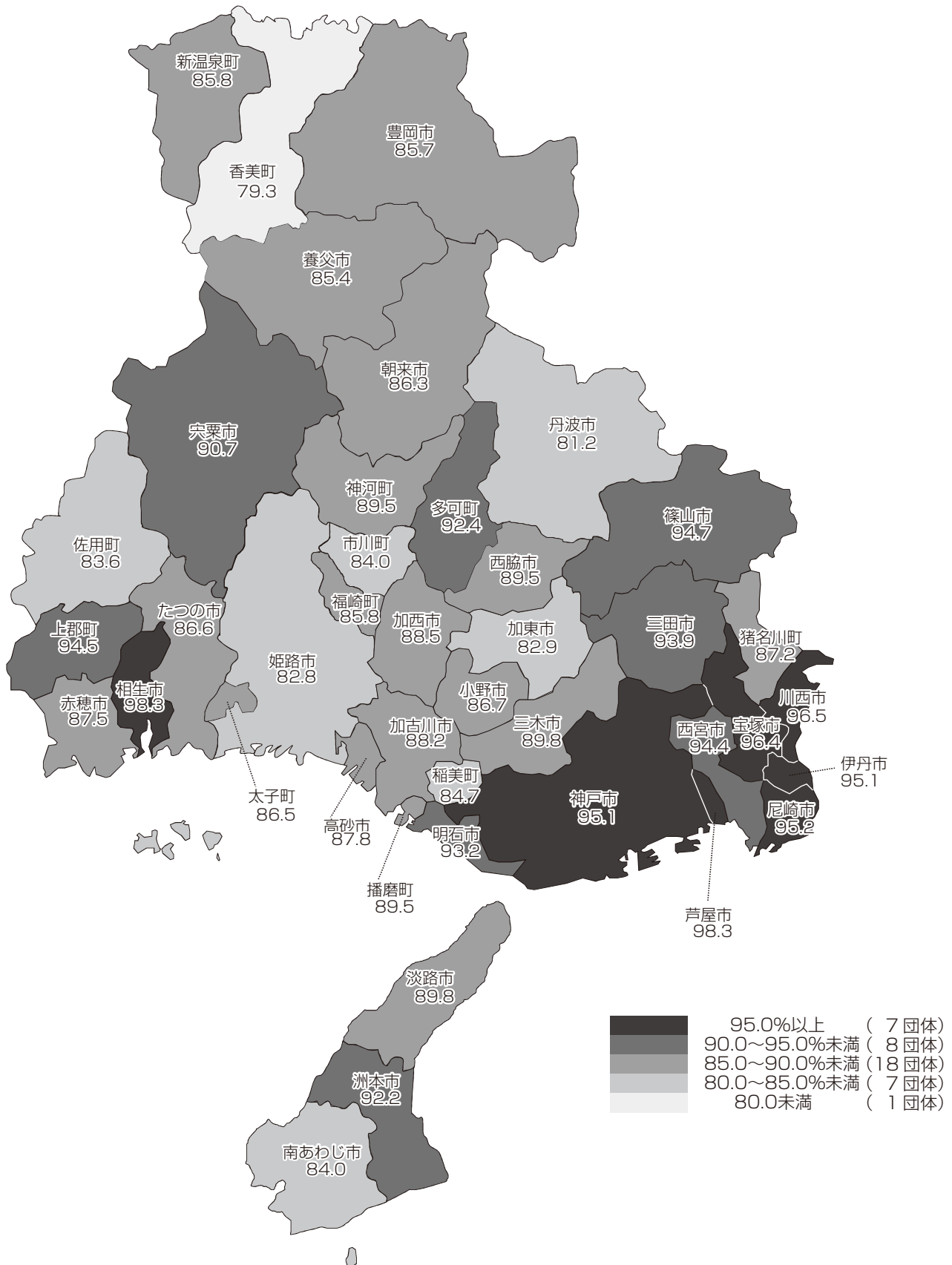
(1) 経常収支比率の状況	
【資料1】 平成25年度 兵庫県内各市町の経常収支比率の状況〈地図〉	110
【資料2】 経常収支比率の対前年度比較	111
(2) 実質公債費比率の状況	
【資料3】 平成25年度 兵庫県内各市町の実質公債費比率の状況〈地図〉	112
【資料4】 実質公債費比率の対前年度比較	113
(3) 将来負担比率の状況	
【資料5】 平成25年度 兵庫県内各市町の将来負担比率の状況〈地図〉	114
【資料6】 将来負担比率の対前年度比較	115
(4) 税徴収率の状況	
【資料7】 平成25年度 兵庫県内各市町の徴収率（個人住民税）の状況〈地図〉	116
【資料8】 徴収率（個人住民税）の対前年度比較	117
【資料9】 平成25年度 兵庫県内各市町の徴収率（固定資産税）の状況〈地図〉	118
【資料10】 徴収率（固定資産税）の対前年度比較	119
【資料11】 個人住民税現年徴収率と特別徴収実施率の相関関係	120
※参考	
【参考資料①】 平成25年度 兵庫県内各市町のラスパイレス指数の状況〈地図〉	121
【参考資料②】 平成26年度 兵庫県内各市町のラスパイレス指数の状況〈地図〉	122
【参考資料③】 ラスパイレス指数の対前年度比較	123

(1) 経常収支比率の状況

【資料1】

平成25年度兵庫県内各市町の経常収支比率の状況

- 平成25年度の経常収支比率の県内市町平均は91.6%。(H25全国平均は90.2%)
- 経常収支比率が最も高い団体は、市では芦屋市、相生市(ともに98.3%)、町では上郡町(94.5%)。
- 経常収支比率が最も低い団体は、市では丹波市(81.2%)、町では香美町(79.3%)。



経常収支比率の対前年度比較

■前年度から比率が減少したのは27団体、比率が増加したのは14団体
 ■最も減少したのは、市では加東市（▲5.1）、町では香美町（▲6.8）
 ■最も増加したのは、市では養父市（3.8）、町では佐用町（2.9）



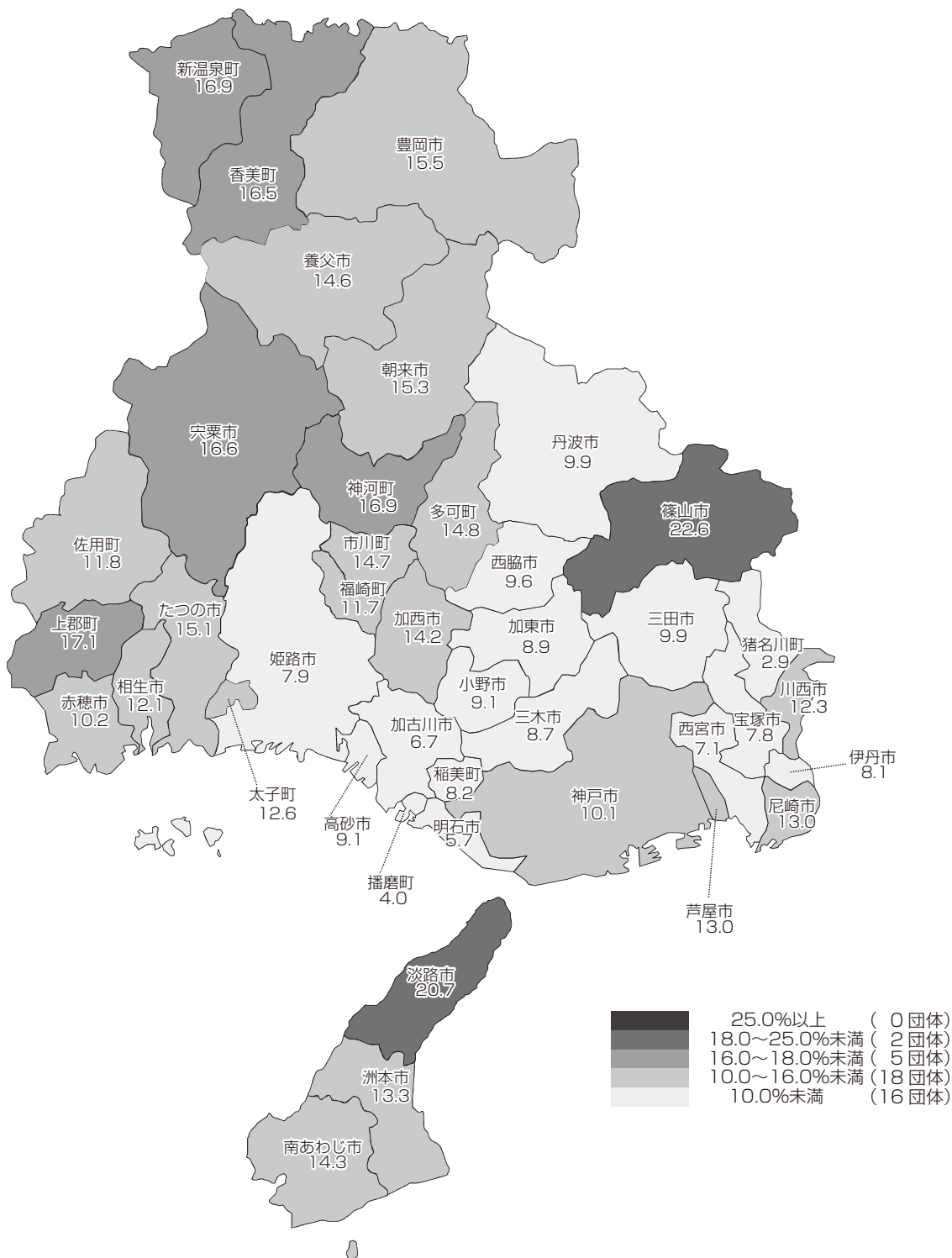
太字がH25の数値

(2) 実質公債費比率の状況

【資料3】

平成25年度兵庫県内各市町の実質公債費比率の状況

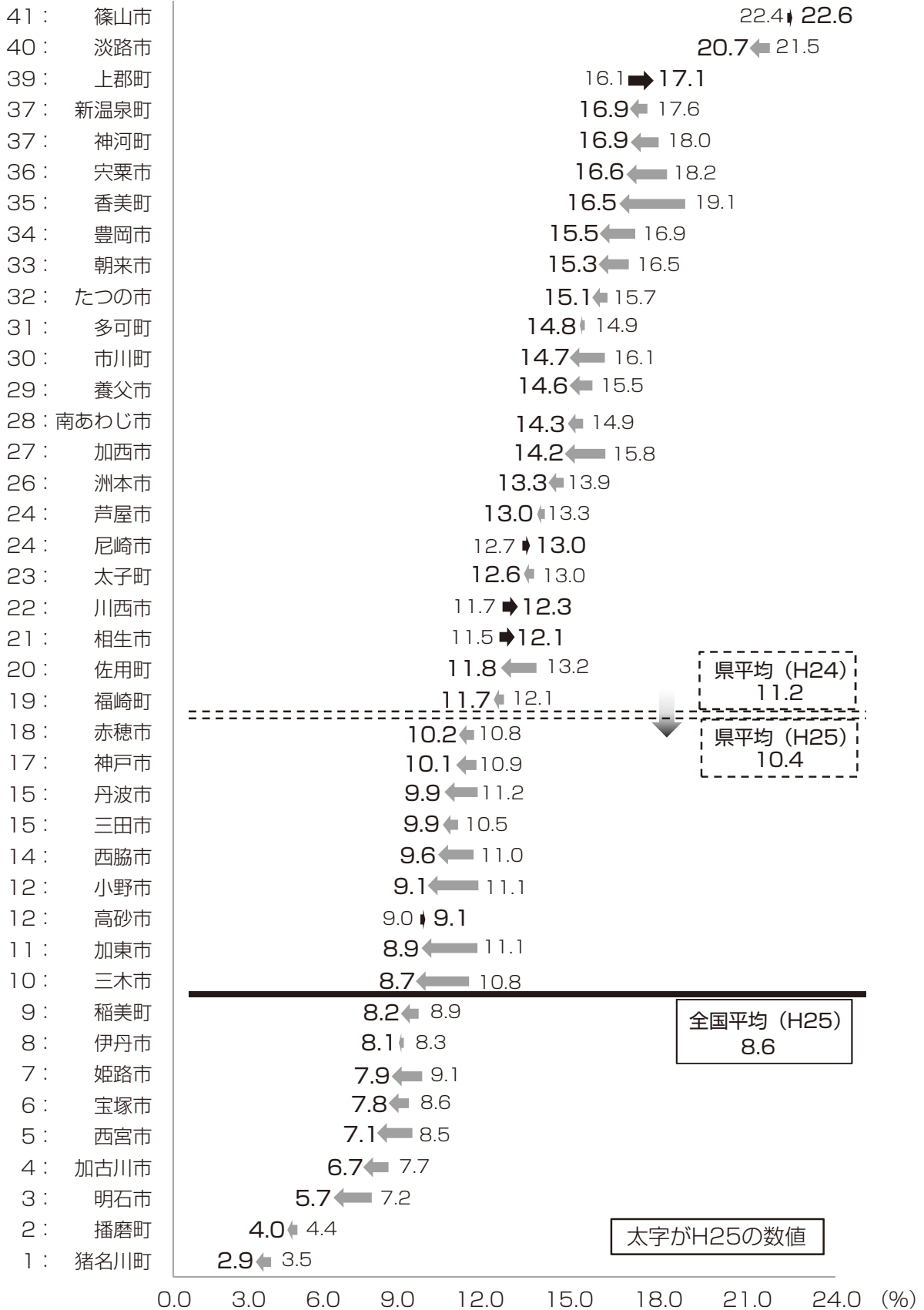
- 平成25年度の実質公債費比率の県内市町平均は10.4%。(H25全国平均は8.6%)
- 実質公債費比率が25%以上^{※1}の団体はないが、18%以上^{※2}の団体は、昨年度の5団体から3団体(宍粟市、神河町、香美町)減少し、篠山市(22.6%)、淡路市(20.7%)の2団体となった。
- 実質公債費比率が16%未満^{※3}の団体は、34市町となった。



※1 実質公債費比率が25%以上35%未満の地方公共団体は、早期健全化団体となり、財政健全化計画を策定し、その内容及び実施状況に応じて起債が許可される。
 ※2 実質公債費比率が18%以上25%未満の地方公共団体は、公債費負担適正化計画の内容および実施状況に応じ、起債が許可される。
 ※3 実質公債費比率が16%未満(実質赤字額・連結実質赤字額が0、将来負担比率200%以下等)の地方公共団体は、民間等資金の起債にあたり、原則として協議が不要となり、事前届出となる。

実質公債費比率の対前年度比較

■前年度から比率が減少したのは35団体、比率が増加したのは6団体
 ■最も減少したのは、市では加東市（▲2.2）、町では香美町（▲2.6）
 ■最も増加したのは、市では相生市、川西市（0.6）、町では上郡町（1.0）



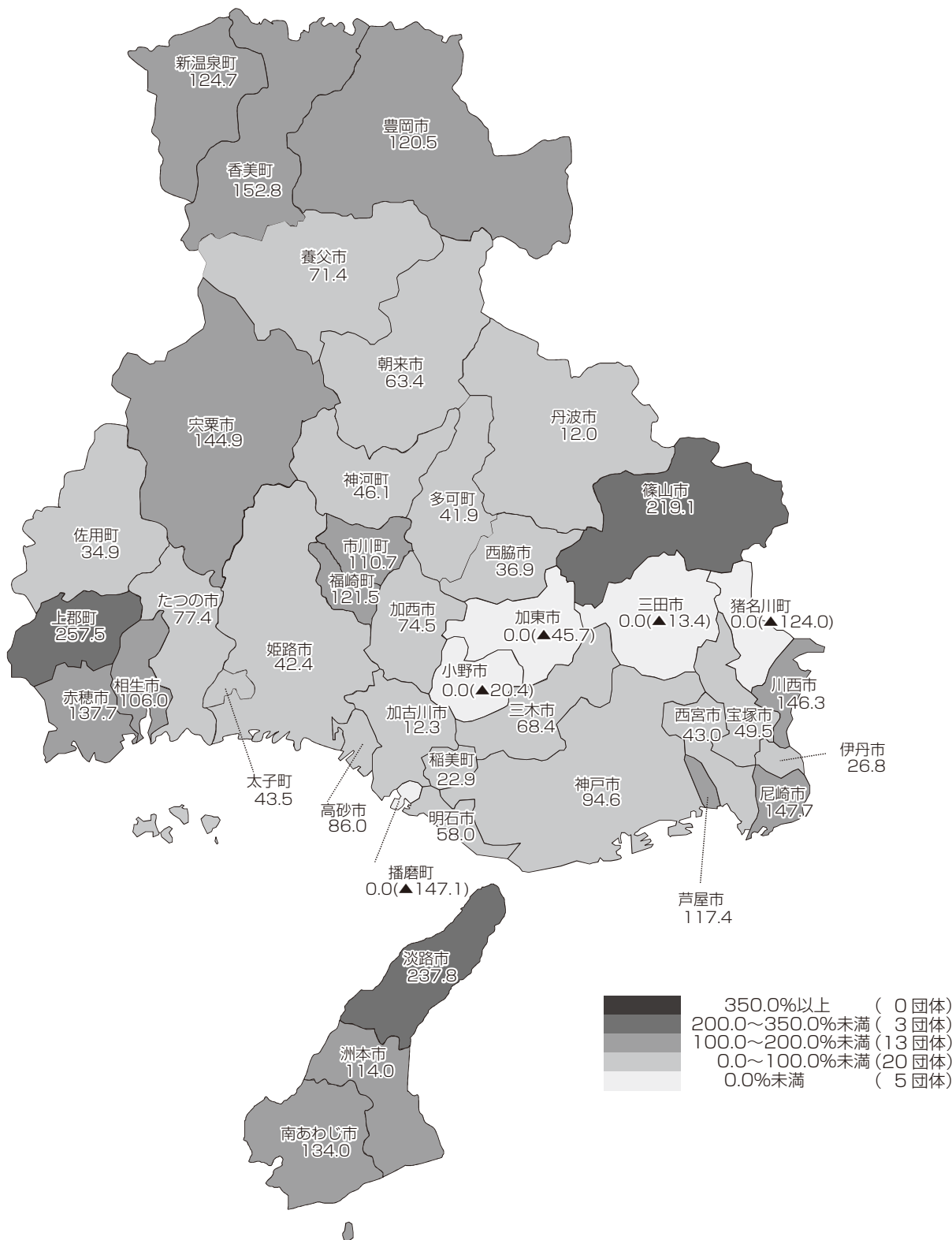
太字がH25の数値

(3) 将来負担比率の状況

【資料5】

平成25年度兵庫県内各市町の将来負担比率の状況

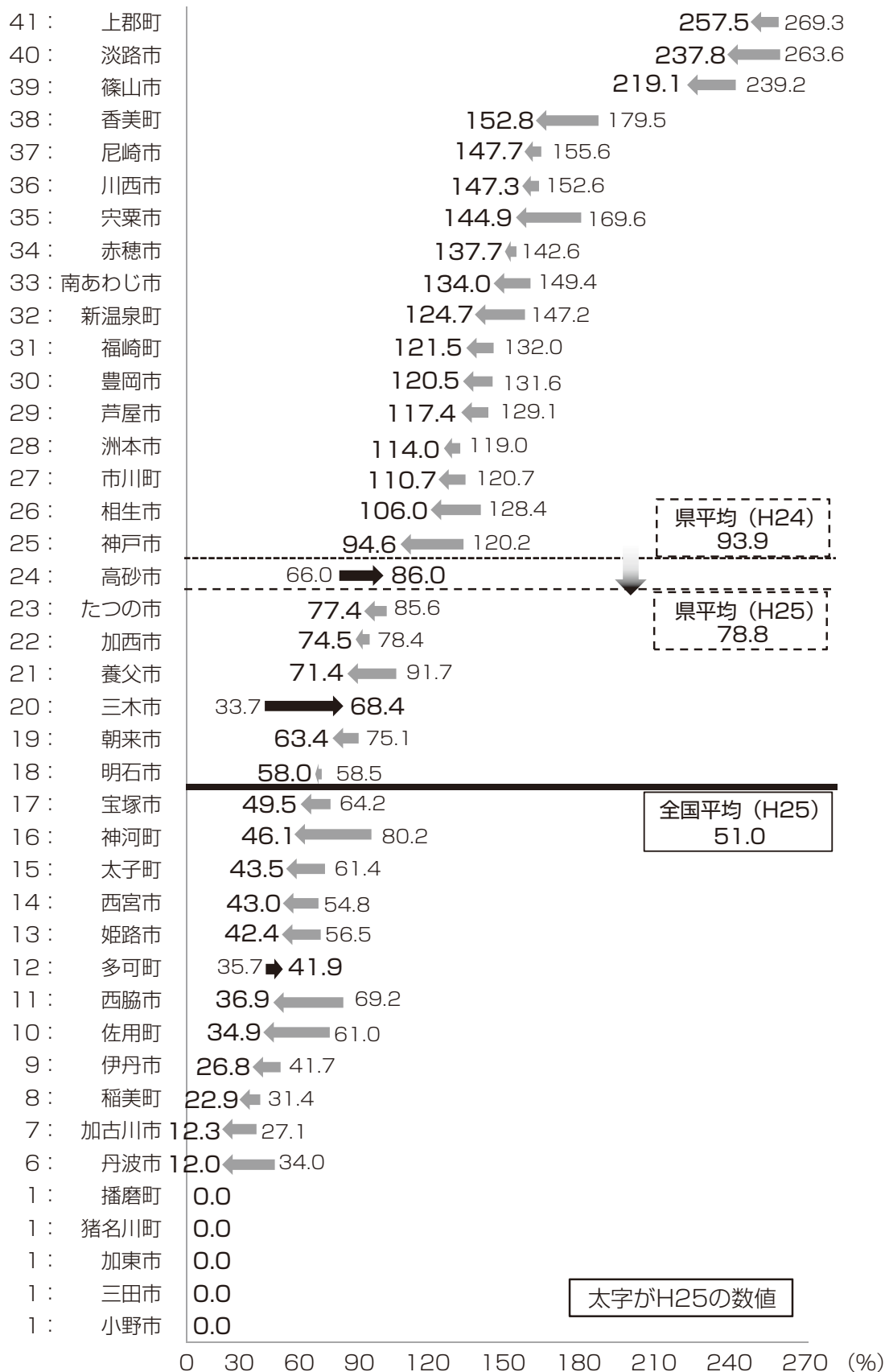
- 平成25年度将来負担比率の県内市町平均は78.8%。(H25全国平均は51.0%)
- 将来負担比率が350%以上(早期健全化団体)*の団体はない。200%を超える団体は、篠山市(219.1%)、淡路市(237.8%)、上郡町(257.5%)の3市町。0.0%未満の団体は加東市、播磨町など5市町。



*将来負担比率が350%以上(政令市においては400%以上)の地方公共団体は、早期健全化団体となり、財政健全化計画を定めなければならない。

将来負担比率の対前年度比較

■前年度から比率が減少したのは38団体（比率に変更ない5団体を含む）、比率が増加したのは3団体
 ■最も減少したのは、市では西脇市（▲32.3）、町では神河町（▲34.1）
 ■最も増加したのは、市では三木市（34.7）、町では多可町（6.2）

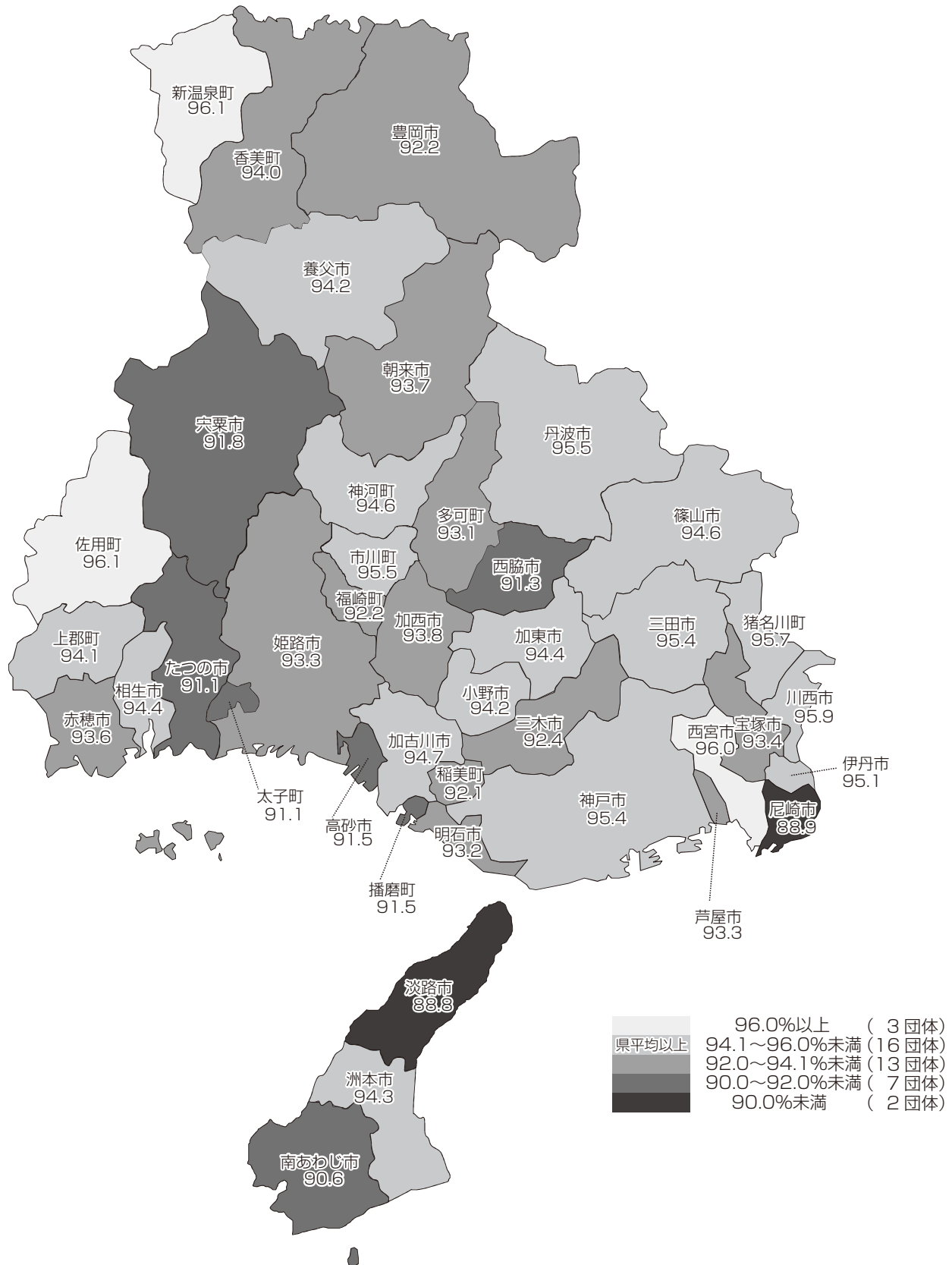


(4) 税徴収率の状況

【資料7】

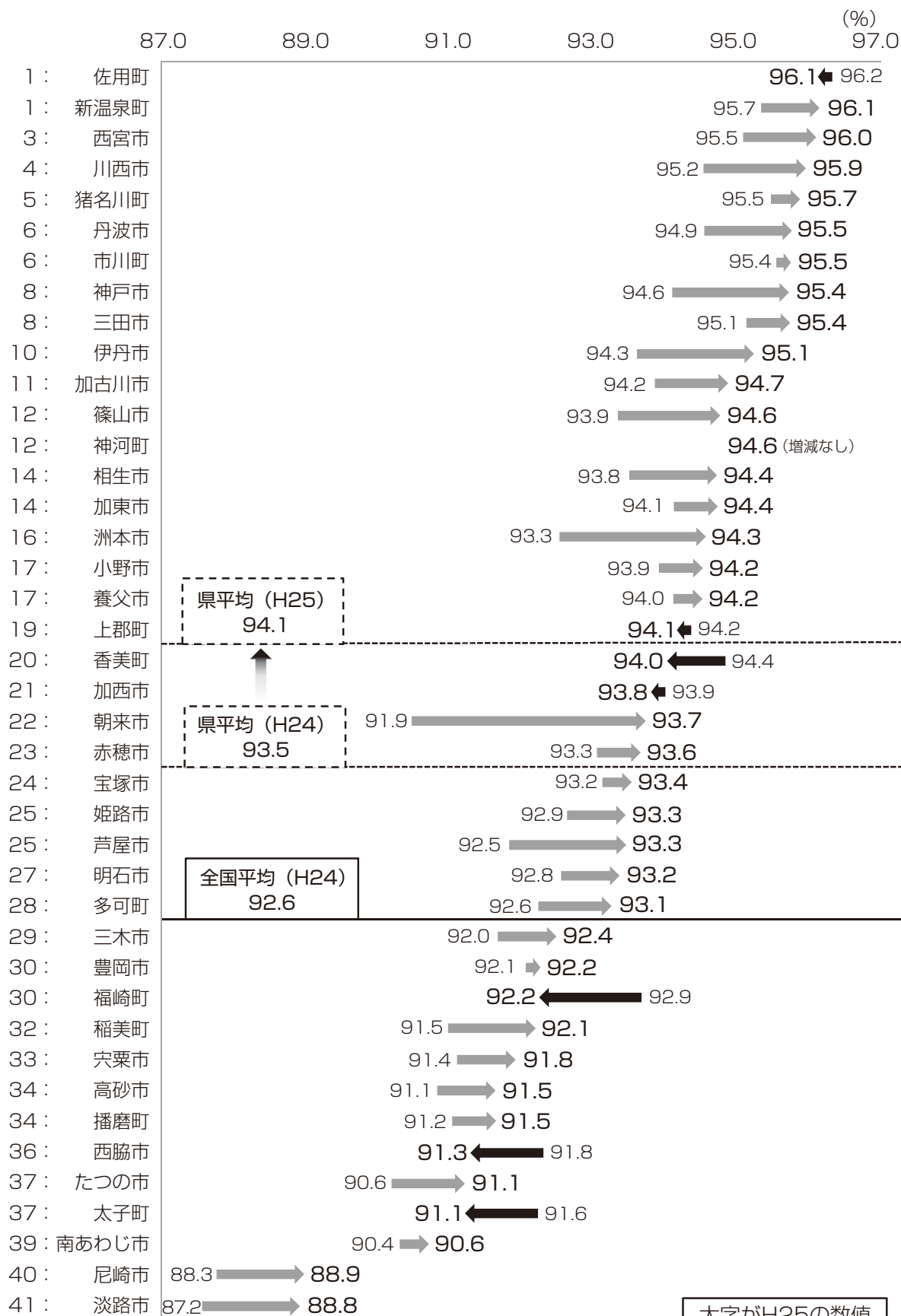
平成25年度兵庫県内各市町の徴収率（個人住民税）の状況

- 徴収率の県平均は94.1%（H24県平均93.5%）
- 県平均を超えているのは19団体（H24県平均を超えていたのは20団体）
- 徴収率が最も高い団体は、市では西宮市（96.0%）、町では新温泉町（96.1%）
- 徴収率が最も低い団体は、市では淡路市（88.8%）、町では太子町（91.1%）



徴収率（個人住民税）の対前年度比較

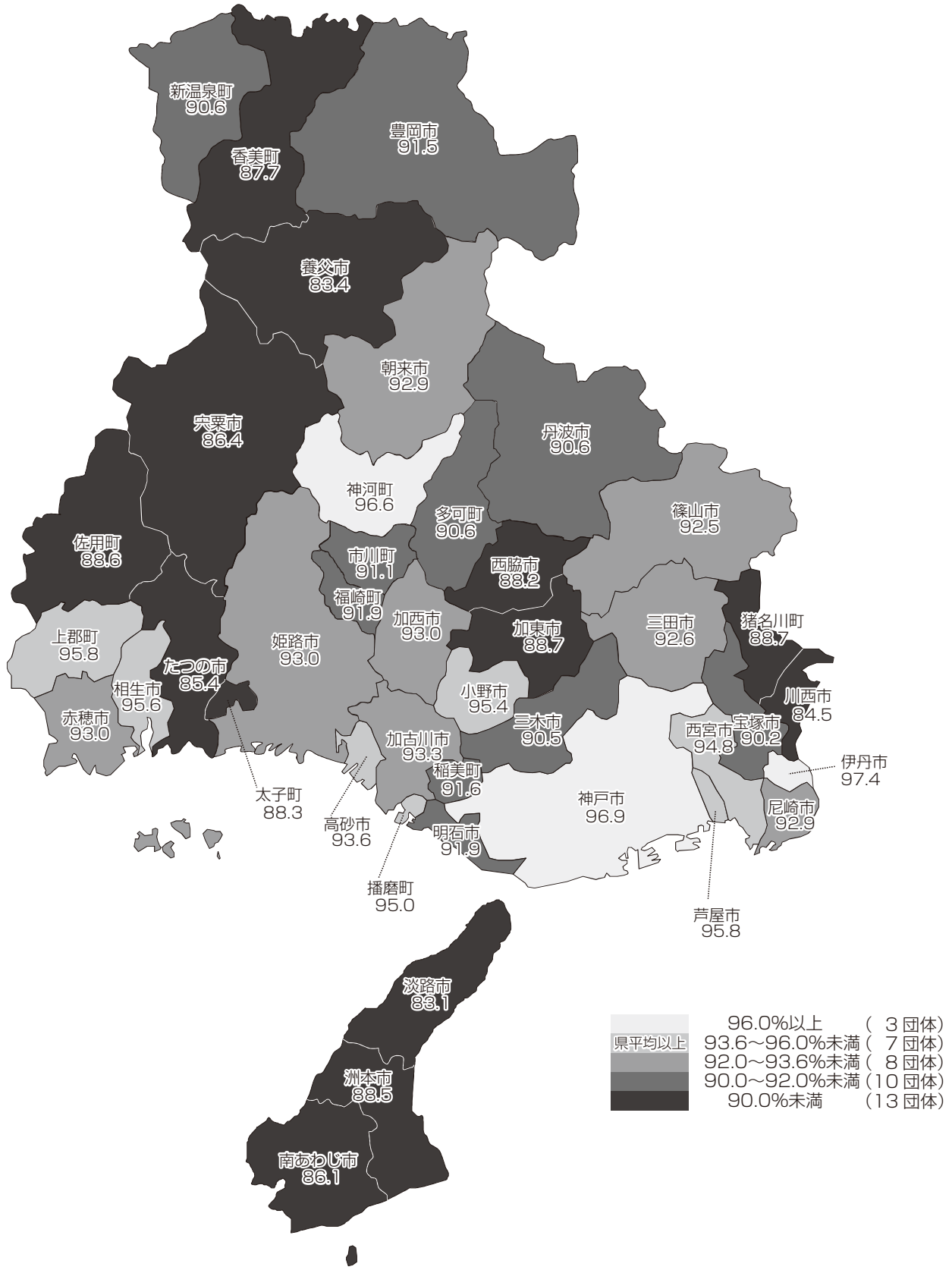
■前年度から比率が減少したのは7団体、徴収率が増加したのは33団体。
 ■最も増加したのは朝来市（1.8%）、最も減少したのは福崎町（▲0.7%）。



太字がH25の数値

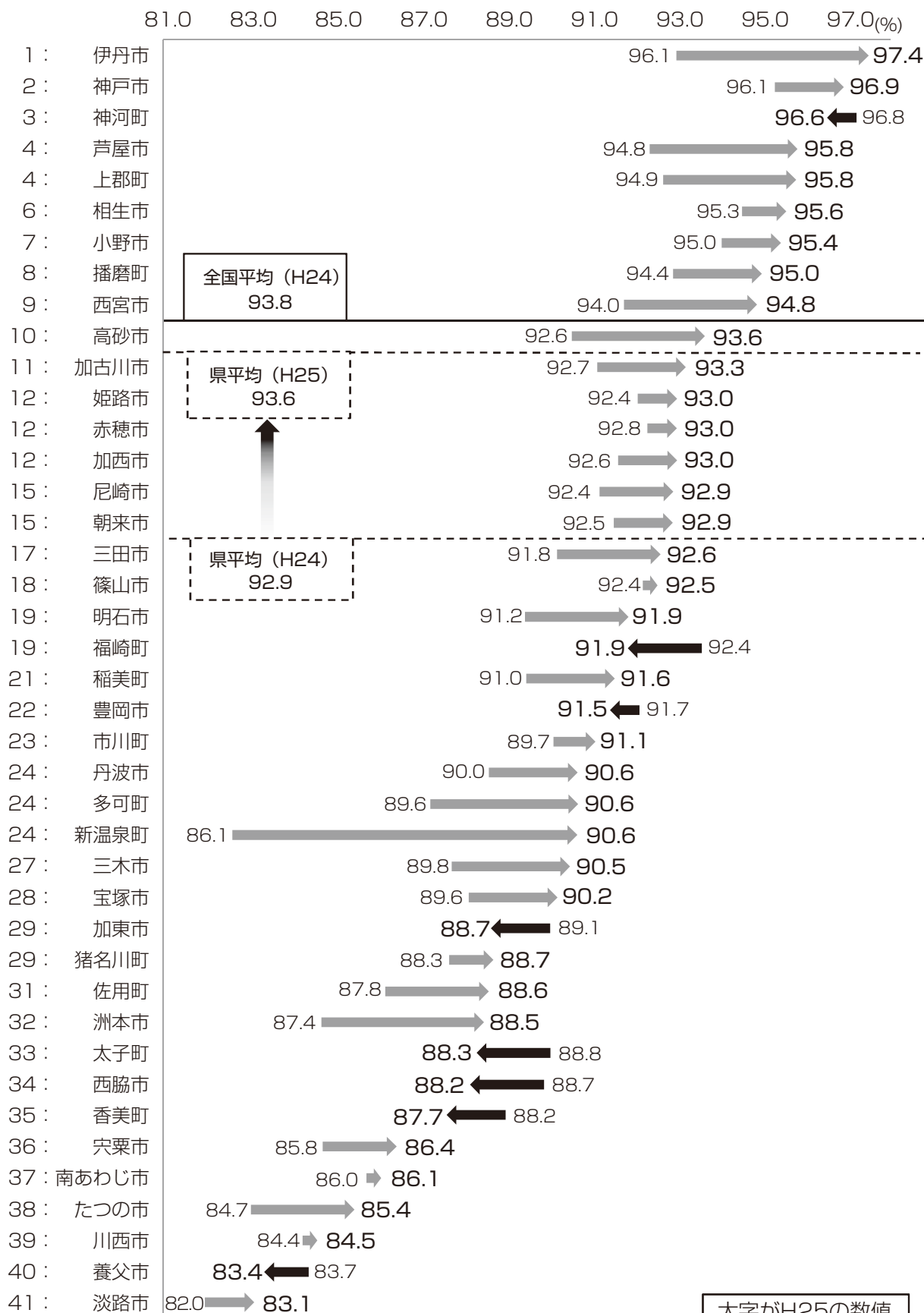
平成25年度兵庫県内各市町の徴収率（固定資産税）の状況

- 徴収率の県平均は93.6%（H24県平均92.9%）
- 県平均を超えているのは10団体（H24県平均を超えていたのは9団体）
- 徴収率が最も高い団体は、市では伊丹市（97.4%）、町では神河町（96.6%）
- 徴収率が最も低い団体は、市では淡路市（83.1%）、町では香美町（87.7%）




徴収率（固定資産税）の対前年度比較

■前年度から比率が減少したのは8団体、徴収率が増加したのは33団体。
 ■最も増加したのは新温泉町（4.5%）、最も減少したのは西脇市、福崎町、太子町、香美町（▲0.5%）。



個人住民税現年徴収率と特別徴収実施率[※]の相関関係

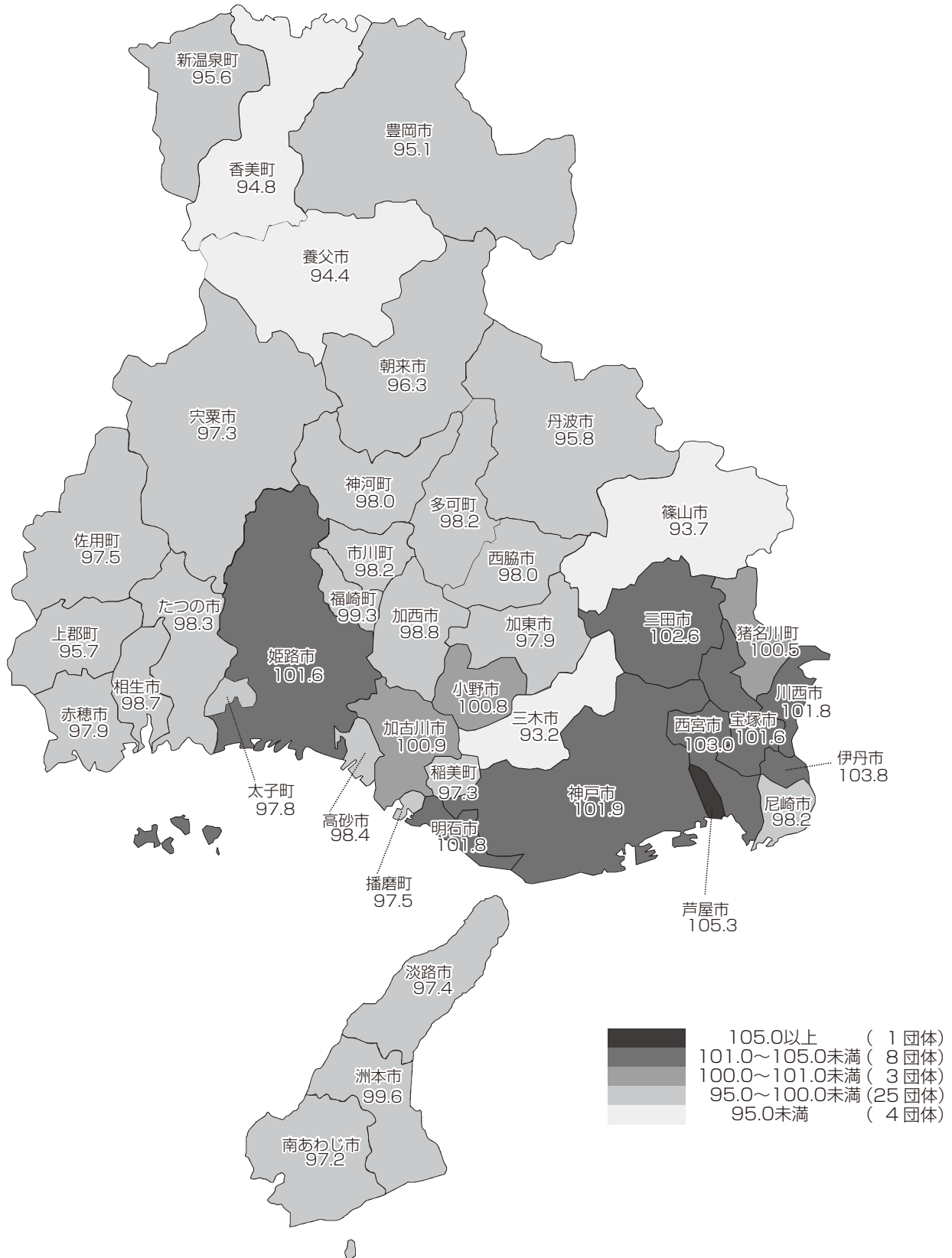
【資料11】



※特別徴収実施率＝給与所得者のうちの特別徴収で納付している人数／給与所得者の納税義務者数

平成25年度兵庫県内各市町のラスパイレース指数の状況（H25.4.1参考値）

- ラスパイレース指数※が100.0以上の団体は、芦屋市（105.3）、伊丹市（103.8）など12市町。
- ラスパイレース指数が100.0未満の団体は三木市（93.2）など29市町。

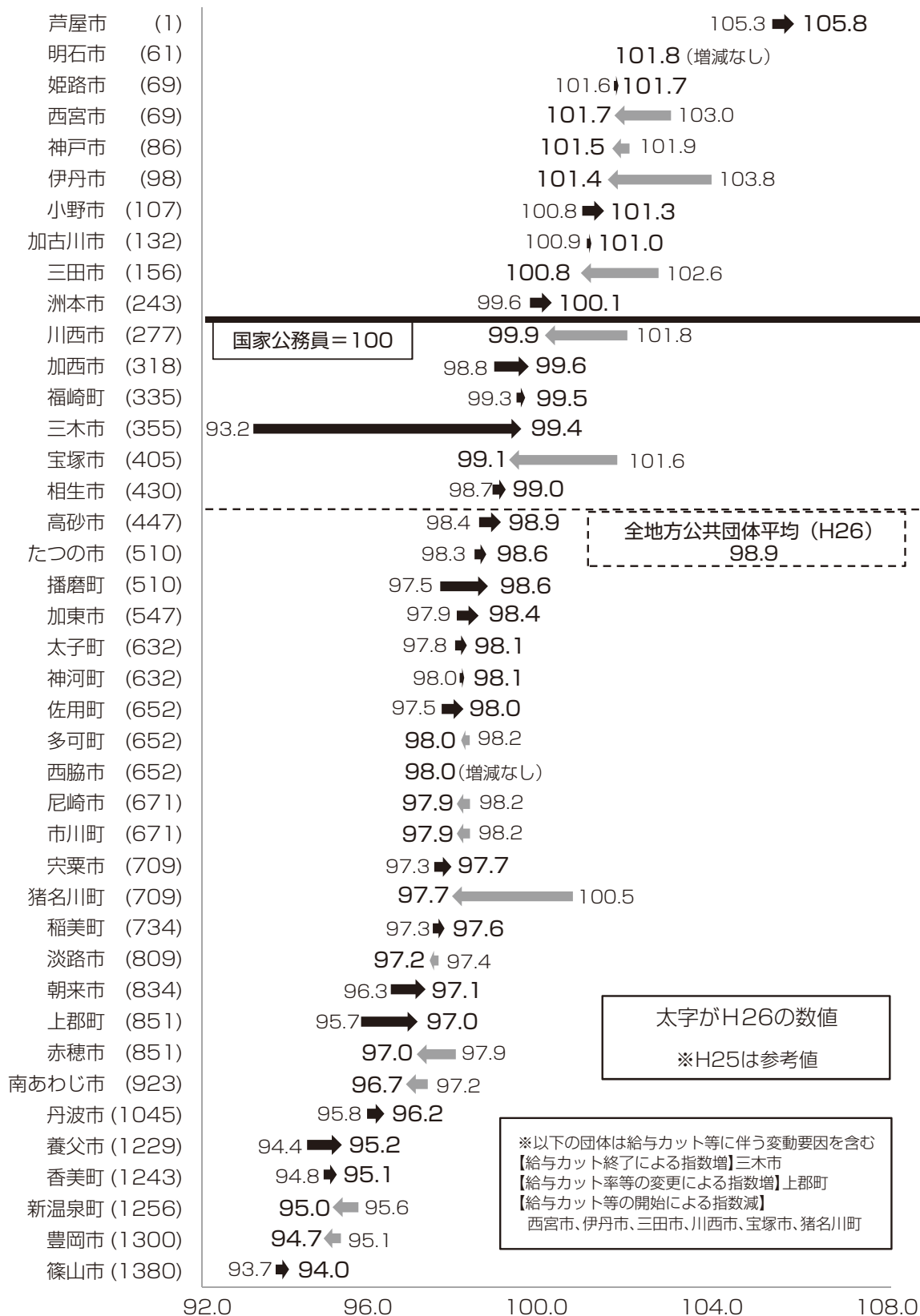


※ラスパイレース指数：国家公務員一般行政職の俸給月額を100とした場合の地方公務員一般行政職の給与水準（H25は、給与改定・臨時特例法による国家公務員の給与減額措置がないとした場合の参考値）

ラスパイレス指数の対前年度比較

■前年度から指数が減少したのは15団体、比率が増加したのは24団体
 ■100を上回る団体は、前年度の12団体から10団体に2団体減少
 ■最も増加したのは三木市 (6.2)、最も減少したのは猪名川町 (▲2.8)

※ 市町名の後の()はH26全国順位
 (市区町村の高い順)



参 考 資 料

(1) 県政の基本方針・県の概要	126
(2) 市町の沿革	129
(3) 市町合併の状況	137
(4) 主要指標による市町ベスト5	141
(5) 主要指標による兵庫県の順位	142
(6) 平成22年国勢調査による市町別世帯数・人口一覧	143
(7) 住民基本台帳による市町別世帯数・人口一覧	145
(8) 市町別地方公営企業一覧	147
(9) 市町立の主な公社等一覧	149
(10) 各市町における主な県立の公共施設一覧	150
(11) 市町立の主な公共施設一覧	151
(12) 行政改革の取組状況一覧	168
(13) 市町活性化の主な取組状況一覧	172
(14) UJ1ターンに関する推進活動	175
(15) 市町の宣言一覧	179
(16) 特別市町村民制度一覧	180
(17) 特色のある条例・要綱等一覧	181
(18) 姉妹・友好都市提携一覧	186
(19) わがまちの自慢（兵庫一、日本一）	189
(20) 兵庫県知事・市町長・議会議員任期満了日一覧	193
(21) 一部事務組合（事務内容別）一覧	194
(22) 広域連合一覧	200
(23) 定住自立圏一覧	200
(24) 過疎地域の状況	203
(25) 離島地域の状況	204
(26) 県・市町庁舎所在地等一覧	205
(27) 法令等に基づく主な地域指定の状況	207
(28) 地方4団体等の状況	209
(29) 県庁付近見取図	210

兵庫県庁

〒650-8567 (個)

所在地 神戸市中央区下山手通5-10-1

T E L (078)341-7711 (大代表)

(078)362-3093 (市町振興課)

兵庫県章



県章の由来

兵庫県の「兵」の文字を図案化

平成27年度 県政の基本方針

1 安全安心と元気の創造

■ 震災20年の決意

震災を機に明らかになった成熟社会の課題に挑む「創造的復興」に取り組んできた。そこで培われた経験や知見を活かし、兵庫こそが安全安心社会のモデルとして、世界をリードする取組みを進めていく。

■ 安全が第一目標

危険は時と場所を選ばない。県民の豊かで健全な暮らしと、活力ある社会経済活動の支えとなる安全の確保に取り組む。

■ 地域創生の実現

地方の衰退や国力の減退を招く東京一極集中の是正を図る。多様な地域がバランスよく発展する、兵庫だからこそその「地域創生」を目指す。

■ 人口減少の克服

地域創生を推進するため、人口減少対策に取り組む。人口の自然増対策として出会いや結婚、子育て支援等を行う。社会増対策として、地域に根ざしたしごとの創出等を行う。

■ 地域の元気づくり

地域の自発的・内発的発展をめざす。科学基盤の活用による基幹産業の育成や、健康づくり、医療、福祉の充実による県民の暮らしの安心確保を推進する。

■ 兵庫づくりの新たなステージ

大都市から農山漁村まで、多様な地域が機能分担しながら連携・自立する兵庫を創る。

2 県政の基調

新年度は次の五つを柱に、「安全で元気なふるさと兵庫」の実現をめざす。

1 安全な兵庫

防災・減災対策の推進、震災の経験・教訓の継承・発信、地域安全の確保

2 安心できる兵庫

県民の健康づくり、医療・福祉・介護の充実、高齢者等の安心確保

3 多様な人材が活躍する兵庫

子育て支援、次代を担う人材育成、女性や高齢者、障害者の社会参加促進


4 産業活力あふれる兵庫

成長産業の創出、産業立地の促進、地域特性を活かした農林水産業の展開

5 地域が元気な兵庫

都心や多自然地域の再生、新たな観光圏の形成、交通基盤の整備

ひょうごけん 兵庫県		ホームページアドレス		http://web.pref.hyogo.lg.jp/			
団体コード	282000	区分	17国調	22国調	26.1.1現在 住基台帳	面積 (25.10.1)	8396.47 km ²
所在地	650-8567(個) (こうべしちゅうおうくしもやまとどおり) 神戸市中央区下山手通 5丁目10番1号	(増減率)	(0.7 %)	(0.0 %)	(△0.1 %)	人口密度 (22国調)	665.6 人/km ²
		人口	5,590,601人	5,588,133人	5,655,361人	年少人口割合 (22国調)	13.7 %
TEL	(078)341-7711 (大代表)	(増減率)	(5.2 %)	(5.1 %)	(0.5 %)	老年人口割合 (22国調)	23.1 %
		世帯数	2,146,488世帯	2,255,318世帯	2,460,392世帯	住基台帳のうち 外国人住民 (26.1.1)	94,983 人
FAX	(078)362-3907 (市町振興課)	(22国調) 産業別 就業人口	第1次産業	49,014人 (2.0 %)	昼夜間人口比率 (22国調)	95.7 %	
		第2次産業	615,889人 (24.7 %)				
		第3次産業	1,680,141人 (67.5 %)	総数	2,489,617人 ※その他分類含む		

兵庫県知事		役職	氏名	就任年月日	議員 (任期 H27.6.10 まで)	選挙人名簿登録者数 (26.9.2)	
H25.8.1 就任 H29.7.31 満了 (4) 期目		副知事	よしもと ともゆき 吉本 知之 (S22.11.11 生)	H21.9.26	条例定数 89人 現員(うち女性) (27.3.1) 87人 (11人)	男 2,149,390人	
かなざわ かずお 金澤 和夫 (S31.7.4 生)			H22.4.1	政党別等議員数 (27.3.1)	女 2,391,707人		
かじたに ただお 梶谷 忠修 (S12.11.14 生)		H26.6.11	自由民主党 44人 民主党・県民連合 16人 公明党・県民会議 13人 日本共産党 5人 県政クラブ・連合 2人 維新の党 2人 無所属 5人	計 4,541,097人			
まつもと たかひろ 松本 隆弘 (S37.5.19 生)		H26.6.11	職員数				
いど としぞう 井戸 敏三 (S20.8.10 生)		M9.8.21合体	兵庫県の沿革		区分	26.4.1現在	人口千人当たり
		兵庫県の沿革		うち普通会計部門職員		48,905 人	8.65 人
		兵庫県の沿革		うち一般行政部門職員		33,271 人	5.88 人

県の概要	
【地勢・人口】	
<ul style="list-style-type: none"> 本県は北緯34度から35度にまたがり、東経135度(子午線)が南の淡路市から明石、西脇市などを経て北の豊岡市を貫いている。 本州では両端の県を除いて、太平洋と日本海の2つの海に面する唯一の県であり、そのため県土の地勢、気象、風土とも多彩なものになっており、「日本の縮図」と言われている。 人口は、H22.10.1現在で5,588,133人(国勢調査)となっており、H17.10.1(国勢調査)と比べて2,468人(0.0%)減少している。 	
【産業・経済】	
<ul style="list-style-type: none"> 本県の産業構造は工業県としての性格が強く日本有数の阪神工業地帯、播磨工業地帯に鉄鋼、電気、機械、食品などの基幹的な産業がある。また、近年は第2次産業から第3次産業へのシフトが進んでおり、サービス経済化の傾向も示している。 広域的な県土を利用して県中北部域では、豊かな農林水産物の生産や新しい名産、特産品づくりが盛んになっている。 	
【観光・文化】	
<ul style="list-style-type: none"> 日本海から瀬戸内海を経て太平洋にまたがる本県は、美しい自然の中に長い歴史を刻み、バラエティ豊かな観光資源や香り高い文化を育んできた。 とりわけ5つの顔をもった県の生い立ちと、奈良や京都に近く昔から歴史の流れに大きな関わりを持ってきたことから、特有の個性を有し、数多くの史跡、民族芸能など優れた文化遺産に恵まれている。 	

長期ビジョンの概要											
【21世紀兵庫長期ビジョン】											
<ul style="list-style-type: none"> ○展望年次(将来を考えるために見通しておく時期)：2040年(H52年)頃 ○想定年次(ビジョン実現に向けた取組の時期)：2020年(H32年)頃 ○ビジョンの構成 (地域ごとの将来像を描く地域ビジョンと全県的な視点に立つ全県ビジョンから構成) 											
全県ビジョン	地域ビジョン										
<p>2040年にめざす兵庫の姿 創造と共生の舞台・兵庫</p> <table border="1"> <tr> <td>社会像</td> <td>12の将来像(実現したい兵庫の姿)</td> </tr> <tr> <td>創造的 市民社会</td> <td>1 人と人のつながりで自立と安心を育む 2 兵庫らしい健康で充実した生涯を送れる 社会を実現する 3 次代を支え挑戦する人を創る</td> </tr> <tr> <td>しごと 活性社会</td> <td>4 未来を拓く産業の力を高める 5 地域と共に持続する産業を育む 6 生きがいにあふれたしごとを創る</td> </tr> <tr> <td>環境優先 社会</td> <td>7 人と自然が共生する地域を創る 8 低炭素で資源を生かす先進地を創る 9 災害に強い安全安心な基盤を整える</td> </tr> <tr> <td>多彩な 交流社会</td> <td>10 地域の交流・持続を支える基盤を整える 11 個性を生かした地域の自立と地域間連携 で元気を生み出す 12 世界との交流を兵庫の未来へ結ぶ</td> </tr> </table> <p>将来像の実現に向けた取組の基本的な考え方 (自立と連帯) (安心と活力) (継承と創造)</p>	社会像	12の将来像(実現したい兵庫の姿)	創造的 市民社会	1 人と人のつながりで自立と安心を育む 2 兵庫らしい健康で充実した生涯を送れる 社会を実現する 3 次代を支え挑戦する人を創る	しごと 活性社会	4 未来を拓く産業の力を高める 5 地域と共に持続する産業を育む 6 生きがいにあふれたしごとを創る	環境優先 社会	7 人と自然が共生する地域を創る 8 低炭素で資源を生かす先進地を創る 9 災害に強い安全安心な基盤を整える	多彩な 交流社会	10 地域の交流・持続を支える基盤を整える 11 個性を生かした地域の自立と地域間連携 で元気を生み出す 12 世界との交流を兵庫の未来へ結ぶ	<p>各地域の変化を捉え、地域特性や住民意識などを反映しながら、個性豊かな地域の将来像を描いた。</p>  <p>地域の将来像</p>
社会像	12の将来像(実現したい兵庫の姿)										
創造的 市民社会	1 人と人のつながりで自立と安心を育む 2 兵庫らしい健康で充実した生涯を送れる 社会を実現する 3 次代を支え挑戦する人を創る										
しごと 活性社会	4 未来を拓く産業の力を高める 5 地域と共に持続する産業を育む 6 生きがいにあふれたしごとを創る										
環境優先 社会	7 人と自然が共生する地域を創る 8 低炭素で資源を生かす先進地を創る 9 災害に強い安全安心な基盤を整える										
多彩な 交流社会	10 地域の交流・持続を支える基盤を整える 11 個性を生かした地域の自立と地域間連携 で元気を生み出す 12 世界との交流を兵庫の未来へ結ぶ										
<ul style="list-style-type: none"> ○ビジョンを確実に推進するための取組・指標 ・「全県ビジョン」を推進していくため、平成29年までの具体的な取組方針を示した「全県ビジョン推進方策」で掲げる5つの行動目標に基づき取組を進める。 											
全県ビジョン推進方策で掲げる5つの行動目標											
<ol style="list-style-type: none"> 1. 「ふるさと」をつくる 2. いきいき暮らす 3. 資源を生かし躍進する 4. リスクに備える 5. 環境・エネルギーを支える 											

区 分	平成23年度決算	平成24年度決算	平成25年度決算	
歳 入	2,160,373,009千円 (△3.3%)	2,041,056,485千円 (△5.5%)	2,077,143,253千円 (1.8%)	
一 般 財 源 等	1,114,149,473千円 (△2.2%)	1,132,864,658千円 (1.7%)	1,203,862,098千円 (6.3%)	
うち 地 方 税	493,590,532千円 (△1.5%)	502,931,140千円 (1.9%)	511,765,684千円 (1.8%)	
うち 地 方 交 付 税 ※臨時財政対策債含む	484,268,198千円 (△5.4%)	483,180,028千円 (△0.2%)	476,821,887千円 (△1.3%)	
歳 出	2,150,448,460千円 (△3.2%)	2,029,932,747千円 (△5.6%)	2,067,405,244千円 (1.8%)	
義 務 的 経 費	899,638,630千円 (0.6%)	895,352,985千円 (△0.5%)	907,803,700千円 (1.4%)	
うち 人 件 費	565,938,962千円 (△1.1%)	557,121,483千円 (△1.6%)	535,040,836千円 (△4.0%)	
うち 公 債 費 (うち繰上償還額)	304,114,041千円 (3.5%) (5,498,985千円)	310,768,142千円 (2.2%) (0千円)	346,094,469千円 (11.4%) (7,806,370千円)	
うち 扶 助 費	29,585,627千円 (4.9%)	27,463,360千円 (△7.2%)	26,668,395千円 (△2.9%)	
投 資 的 経 費	249,938,093千円 (△1.8%)	236,112,032千円 (△5.5%)	241,635,480千円 (2.3%)	
実 質 収 支	731,088千円	693,276千円	725,250千円	
地 方 債 現 在 高 (うち臨時財政対策債)	4,183,237,817千円 (2.5%) (827,618,644千円)	4,275,159,693千円 (2.2%) (971,456,090千円)	4,340,766,264千円 (1.5%) (1,117,838,729千円)	
基 金 現 在 高 (うち財政調整基金)	99,660,344千円 (329,306千円)	83,832,800千円 (577,537千円)	83,435,768千円 (876,681千円)	
財 政 指 標 等	標準財政規模 ※臨時債発行可能額含む	1,038,680,739千円	1,052,110,167千円	1,051,483,950千円
	経常収支比率	99.3%	98.8%	97.3%
	実質赤字比率	—	—	—
	連結実質赤字比率	—	—	—
	実質公債費比率	(21~23) 19.5%	(22~24) 17.3%	(23~25) 16.2%
	将来負担比率	351.7%	345.0%	341.1%
	地方税徴収率	96.4%	96.6%	97.0%
財 政 力 指 数	(21~23) 0.588	(22~24) 0.584	(23~25) 0.595	
ラ ス パ イ レ ス 指 数 (参 考 値)	98.2 (—)	105.8 (97.8)	105.8 (97.8)	

公共施設等の状況(26.3末現在) ※は26.5.1現在 ☆は26.4.1現在							
幼 稚 園	※ $\frac{(445)}{696}$ 箇所	病 院	$\frac{(25)}{352}$ 箇所	都市公園等数	5,641 箇所	介 護 老 人 保 健 施 設 定 員 数	☆ 168 箇所
小 学 校	※ $\frac{(777)}{790}$ 校		都市計画区域内 人口1人当たり	12.36 m ²	☆ 14,782 人		
中 学 校	※ $\frac{(348)}{391}$ 校	診 療 所	$\frac{(114)}{7,898}$ 箇所	地域包括支援 セ ン タ ー	☆ 190 箇所	通所介護事業所	1,701 箇所
高 等 学 校	※ $\frac{(160)}{212}$ 校		公 民 館	337 箇所	特別養護老人 ホ ー ム 定 員 数	365 箇所 ☆ 22,866 人	道 路 改 良 率 (25.4.1)
特 別 支 援 学 校	※ $\frac{(19)}{45}$ 校	体 育 館	$\frac{(6)}{213}$ 箇所	養 護 老 人 ホ ー ム 定 員 数	42 箇所 ☆ 2,784 人	道 路 舗 装 率 (25.4.1)	87.9 %
保 育 所	☆ $\frac{(331)}{911}$ 箇所		函 書 館	$\frac{1}{105}$ 箇所	ケアハウス	104 箇所 ☆ 4,394 人	上水道等普及率 (25.3.31)
認 定 こ ど も 園	☆ 118 箇所					生 活 排 水 処 理 率	98.5 %

2段の()は市町立の数

(2) 市町の沿革

郡	旧市町村 (M22.4.1)	廃置分合							現市町 (H18.4.1)		
		年月日	市町村	年月日	市町村	年月日	市町村	年月日			
八部郡	神戸市	M29.4.1	神戸市	神戸市					神戸市		
	湊村										
	林田村										
	須磨村	M45.4.1	池田村を神戸市へ編入 須磨町	T9.4.1							
菟原郡	山田村							S22.3.1	神戸市		
	六甲村							S4.4.1			
	都賀浜村	T3.7.1	西郷町								
	都賀野村	M21.11.12	西灘村								
	御影町							S25.4.1			
	魚崎村	T3.5.1	魚崎町								
	住吉村							S25.10.10			
	本庄村										
	本山村							S15.11.10			
	精道村										
武庫郡	大庄村							S17.2.11	尼崎市		
	武庫村										
	西宮町							T14.4.1	西宮市		
	今津村	T10.9.1	今津町					S8.4.1			
	芝村										
	大社村							S16.2.11			
	甲東村										
	瓦木村							S17.5.5			
	鳴尾村							S26.4.1	宝塚市		
	良元村							S29.4.1			
川辺郡	伊丹町							S15.11.10	伊丹市		
	稲野村							S22.3.1			
	神津村							S30.4.1			
	長尾村					S30.3.10	宝塚市		宝塚市		
	小浜村			S26.3.15	宝塚町	S29.4.1					
	西谷村					S30.3.14					
	小田村							S11.4.1	尼崎市		
	尼崎町	T5.4.1	尼崎市					S17.2.11			
	立花村										
	園田村							S22.3.1			
	川西村	T14.10.1	川西町						S29.8.1	川西市	
	多田村										
	東谷村								S30.4.10	猪名川町	
	中谷村										
六瀬村											
有馬郡	高平村	M29.4.1	有馬郡へ編入						三田市		
	三田町					S31.9.30	三田町	S33.7.1			
	貴志村			S18.12.20	三田町						
	中野村			S18.12.20	広野村						
	三輪村			S2.4.1	三輪町						
	小野村					S32.7.18					
	藍村			S31.3.31	相野町						
	本庄村									S26.4.1	西宮市
	塩瀬村										
	山口村									S22.3.1	神戸市
湯山町	M26.6.9	有馬町									
有野村								S30.10.15			
道場村	M35.4.29	長尾村									
八多村								S26.7.1			
大沢村											
明石郡	明石町	T8.11.1	明石市					S17.2.11	明石市		
	林崎村										

郡	旧市町村 (M22.4.1)	廃置分合						年月日	現市町 (H18.4.1)		
		年月日	市町村	年月日	市町村	年月日	市町村				
明石郡 S26.1.10消滅	魚住村							S26.1.10	明石市		
	大久保村	S13.4.1	大久保町								
	垂水村			S3.11.1	垂水町			S16.7.1	神戸市		
	伊川谷村							S22.3.1			
	玉津村										
	櫛谷村										
	押部谷村										
	平野村										
	神出村										
	岩岡村										
美嚢郡 H17.10.24消滅	淡河村					S32.7.1	淡河村	S33.2.1	三木市		
	上淡河村										
	三木町		三木町								
	久留美村	S26.3.15			S29.6.1	三木市	S29.7.1	三木市		H17.10.24	
	別所村										
	細川村										
	口吉川村										
	志染村										
	奥吉川村										
	中吉川村					S30.7.1	吉川町				
北谷村											
加古郡	二見村			S2.1.1	二見町			S26.1.10	明石市		
	天満村								S30.3.31	稲美町	
	加古新村					S23.10.1	加古村				
	母里村								S37.4.1	播磨町	
	阿閑村								S29.7.1	高砂市	
	高砂町										
	荒井村										
	加古川町								S25.6.15	加古川市	
	鳩里村			S4.3.20	加古川町						
	氷丘村					S12.3.15					
	野口村										
	尾上村										
	平岡村										
	神野村										
	別府村							S26.10.1			
八幡村							S30.4.1				
印南郡 S54.2.1消滅	上荘村							S30.4.1	高砂市		
	平荘村										
	東神吉村							S31.9.30			
	西神吉村										
	志方村							S29.8.1			志方町
	東志方村										
	西志方村										
	米田村			S3.11.10	米田町			S31.9.30			
	阿弥陀村							S31.9.30			
	北浜村							S32.3.10			
	別所村					S32.10.1	姫路市	H18.3.27		姫路市	
	的形村					S33.1.1					
	大塩村	T15.4.1	大塩町			S34.5.1					
	曾根村	T2.4.1	曾根町					S29.7.1		高砂市	
	伊保村									S29.12.1	小野市
小野村	T4.5.1	小野町									
河合村											
来住村											
市場村											
大部村											
下東条村											

郡	旧市町村 (M22.4.1)	廃置分合								現市町 (H18.4.1)	
		年月日	市町村	年月日	市町村	年月日	市町村	年月日	市町村		
加東郡 H18.3.20消滅	福田村					S30.3.31	社 町	S31.4.1	小野市		
	社 村	M45.6.1	社 町					H18.3.20	滝野町	加東市	
	米田村										
	上福田村										
	鳴川村										
	滝野村	T13.4.1	滝野町			S29.3.31					
	加茂村					S30.3.31	東条町				
	上東条村										
中東条村											
多可郡	津万村	T6.11.1	西脇町			S27.4.1	西脇市	H17.10.1	西脇市		
	日野村										
	重春村										
	比延庄村										
	中 村	T13.4.1	中 町			S35.1.1	加美町	H17.11.1	多可町		
	杉原谷村			S30.1.1	加美村						
	松井庄村										
	越知谷村	M29.4.1	神崎郡へ編入								
黒田庄村					S35.1.1	黒田庄町	H17.10.1	西脇市			
野間谷村			S29.3.25	八千代村	S35.1.1	八千代町	H17.11.1	多可町			
加西郡 S42.4.1消滅	大和村					S30.1.15	北条町	S42.4.1	加西市		
	北条町										
	富田村										
	賀茂村					S30.3.30	加西町	S42.4.1	加西市		
	下里村										
	九会村										
	富合村					S30.3.1	泉 町	S42.4.1	加西市		
	在田村										
	多賀野村										
	西在田村					S29.3.30	西脇市	H17.10.1	西脇市		
芳田村											
姫路市											
飾東郡	飾磨郡 M29.4.1 統合 H18.3.27 消滅	家島村				S3.11.10	家島町	H18.3.27	姫路市		
		市殿村	M45.4.1	城南村			S10.10.1			姫路市	
		国衙村									
		城北村					T14.4.1				
		水上村					S8.4.1				
		白浜村			S11.2.11	白浜町	S21.3.1				
		八木村					S29.7.1				
		糸引村									
		四郷村									
		御国野村					S32.10.1				
		花田村									
		谷外村			S29.8.1	飾東村	S33.1.1				
		谷内村			S11.4.1	飾磨町 S15.2.11	飾磨市 S21.3.1				
		高浜村	M27.4.1	下中島村	T8.4.1						
飾磨町											
妻鹿村	S2.11.1	妻鹿町	S13.4.1								
英賀保村			S11.4.1								
津田村			S8.4.1								
高岡村					S10.10.1						
安室村					S11.4.1						
曾左村					S29.7.1						
余部村											
八幡村			S16.4.1	広畑町	S21.3.1						
高浜村	M29.3.5	広 村									
荒川村					S11.4.1						
手柄村											

郡		旧市町村 (M22.4.1)	廃置分合						現市町 (H18.4.1)			
			年月日	市町村	年月日	市町村	年月日	市町村		年月日		
飾西郡	飾磨郡 M29.4.1統合 H18.3.27消滅	置塩村						S30.7.1	夢前町	H18.3.27	姫路市	
		鹿谷村										
		菅野村										
神東郡	神崎郡 M29.4.1 統合	越知谷村	M29.4.1	多可郡より神崎郡へ編入								
		大山村						S30.3.31	神崎町	H17.11.7	神河町	
		粟賀村										
		川辺村								S30.7.25	市川町	
		瀬加村										
		田原村								S31.5.3	福崎町	
		八千種村										
		砥堀村						S8.4.1				
		山田村										
		船津村			S31.4.3	神南町	S33.1.1		姫路市	H18.3.27	姫路市	
神西郡		豊富村										
		甘地村							S30.7.25	市川町		
		鶴居村								T14.12.1	福崎町	
		福崎村										
		香呂村						S29.3.31	香寺町	H18.3.27	姫路市	
		中寺村										
		寺前村						S30.3.31	大河内町	H17.11.7	神河町	
		長谷村										
揖東郡	揖保郡 M29.4.1 統合	林田村			S30.3.25	林田町	S42.3.5					
		伊勢村										
		旭陽村			S17.4.1							
		網干町				網干町	S21.3.1		姫路市	H18.3.27	姫路市	
		大津村										
		勝原村										
		太市村						S29.7.1				
		小宅村			S23.4.1	龍野町						
		神岡村					S26.4.1		龍野市			
		誉田村								H17.10.1	たつの市	
		香島村										
		新宮村			S9.4.1	新宮町	S26.4.1		新宮町			
		越部村										
		斑鳩村			S6.4.1	斑鳩町						
揖西郡		石海村							S26.4.1		太子町	
		太田村								S30.1.1		
		龍田村										
		余部村						S21.3.1	姫路市	H18.3.27	姫路市	
		龍野町										
		平井村										
		桑原村	M42.5.1	揖西村				S26.4.1	龍野市			
		布施村										
		揖保村										
		西栗栖村						S26.4.1	新宮町	H17.10.1	たつの市	
		東栗栖村										
		半田村										
赤穂郡		神部村					S26.4.1	揖保川町				
		河内村										
		室津村						S26.4.1				
		御津村					S22.12.25	御津町				
		赤穂町										
		塩屋村										
		尾崎村					S12.4.1	赤穂町	S26.9.1		赤穂市	
		新浜村										
坂越村					S11.8.1	坂越町						
高雄村								S26.9.1		赤穂市		
有年村								S30.4.1				
上郡村								T2.4.1		上郡町		

郡	旧市町村 (M22.4.1)	廃置分合							現市町 (H18.4.1)	
		年月日	市町村	年月日	市町村	年月日	市町村	年月日		
赤穂郡	高田村							S30.3.25	上郡町	
	赤松村									
	船坂村									
	鞍居村									
	相生村	T2.1.1	相生町				相生町 (S14.4.1あいうい)	S17.10.1	相生市	
	那波村			S6.11.1	那波町	S14.4.1				
	若狭野村									S29.8.1
矢野村										
岡山	石井村	M29.4.1	岡山県吉備郡より佐用郡へ編入			S30.3.1	佐用町	H17.10.1	佐用町	
	佐用村				S3.10.1					
	長谷村									
	平福村			S3.10.1	平福町	S30.3.1				
佐用郡	江川村						上月町	H17.10.1	佐用町	
	幕山村					S30.3.25				
	西庄村									
	久崎村			S15.3.1	久崎町	S33.6.15				
	三日月村			S9.4.1	三日月町					
	大広村					S30.3.31	三日月町			
	中安村									
	徳久村					S30.7.20	南光町			
	三河村									
	宍粟郡	山崎町						山崎町	H17.4.1	宍粟市
		菅野村					S29.10.1			
城下村										
戸原村										
河東村										
蔦沢村										
神野村										
土万村										
安師村						S31.7.1	安富町	H18.3.27	姫路市	
富栖村										
神戸村										
染河内村						S31.4.1	一宮町	H17.4.1	宍粟市	
下三方村										
三方村										
繁盛村						S31.9.30				
西谷村										
奥谷村						S31.9.30	波賀町			
千種村					S35.1.1	千種町				
城崎郡	湯島村					M28.3.15	城崎町	H17.4.1	豊岡市	
	内川村					S30.2.1				
	奈佐村					S30.4.1	豊岡市	H17.4.1	豊岡市	
	港 村									
	豊岡町									
	八条村			S8.4.1	豊岡町					
	三江村			S18.4.1		S25.4.1				
	田鶴野村									
	新田村									
	五荘村									
中筋村										
国府村					S30.3.25	日高町				
八代村										
日高村	T14.11.1	日高町								
三方村										
西気村					S30.3.25	日高町				
三椒村	M37.12.15	清滝村								
竹野村			S30.3.3	竹野村	S32.4.1	竹野町				
美含郡	竹野村									

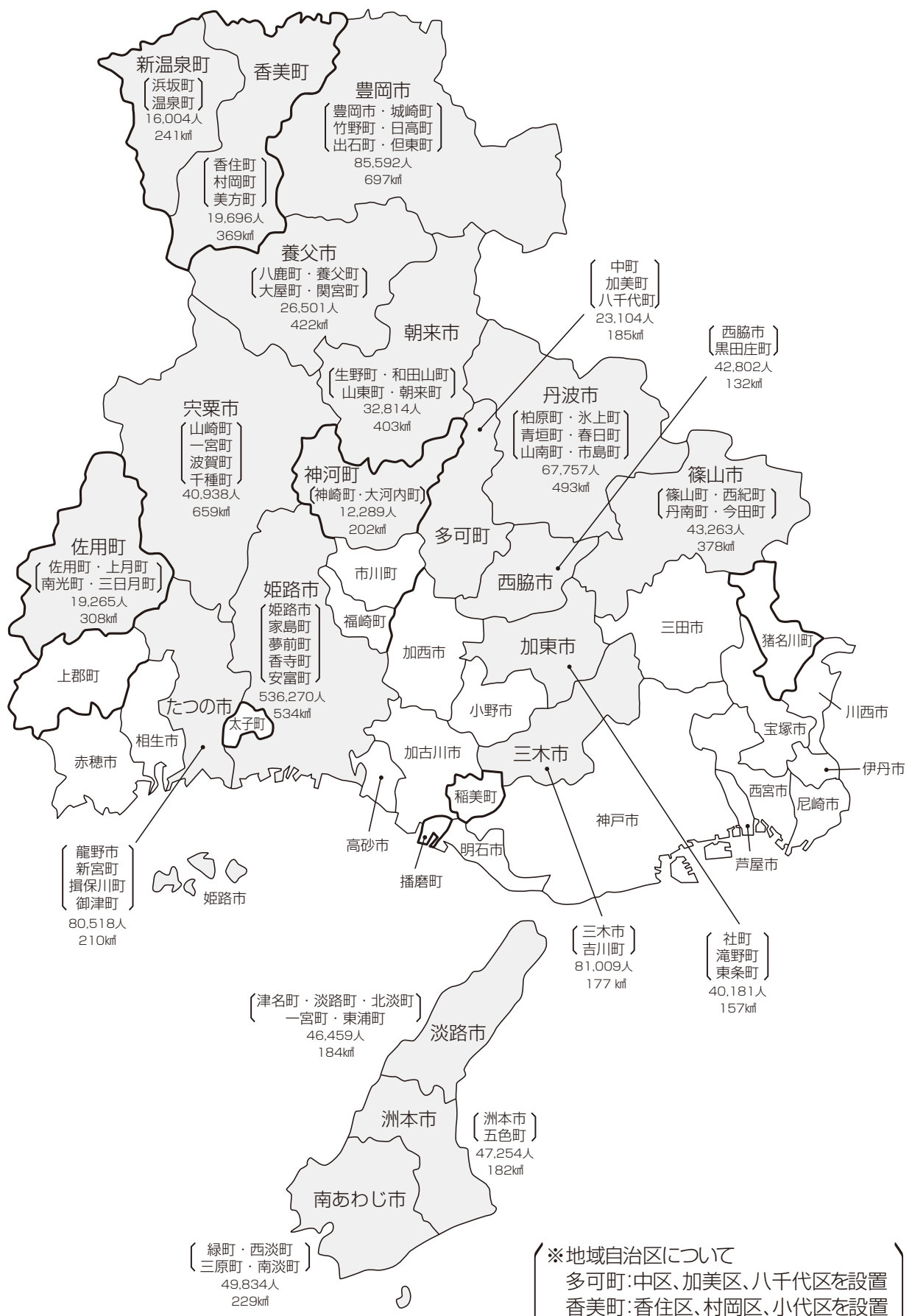
郡		旧市町村 (M22.4.1)	廃置分合						現市町 (H18.4.1)		
			年月日	市町村	年月日	市町村	年月日	市町村			
美含郡	城崎郡 M29.4.1統合 H17.4.1消滅	中竹野村			S30.3.3	竹野村	S32.4.1	竹野町	H17.4.1	豊岡市	
		奥竹野村									
	H17.4.1 美方郡	香住村	T14.10.1	香住町							
		奥佐津村									
		口佐津村					S30.3.25	香住町	H17.4.1	香美町	
		余部村									
		長井村									
		出石町									
出石郡 H17.4.1消滅		室埴村									
		小坂村				S32.9.1	出石町				
		神美村							H17.4.1	豊岡市	
		合橋村									
		資母村					S31.9.30	但東町			
		高橋村									
二方郡	美方郡 M29.4.1 統合	温泉村			S2.4.15	温泉町					
		照来村					S29.10.1	温泉町			
		八田村								H17.10.1	新温泉町
		東浜村	M24.12.11	浜坂町							
		大庭村						S29.10.1	浜坂町		
七美郡		西浜村									
		一二分村	M24.6.10	村岡町							
		兎塚村						S30.4.1	村岡町	H17.4.1	香美町
		射添村			S30.4.1	美方町	S36.4.1	美方町			
		小代村									
		熊次村						S31.8.1	関宮町		
		関宮村									
養父郡 H16.4.1消滅		八鹿村	T2.1.1	八鹿町							
		高柳村									
		伊佐村					S30.2.1	八鹿町			
		宿南村									
		広谷村	S2.4.15	広谷町	S31.9.30	明神町	S32.3.31	養父町	H16.4.1	養父市	
		建屋村									
		養父市場村					S15.12.11				
		口大屋村									
		大屋村					S30.3.31	大屋町			
		南谷村									
		西谷村									
朝来郡 H17.4.1消滅		糸井村			S30.3.31	南但町	S31.9.30				
		大蔵村									
		竹田村			S2.1.1	竹田町		和田山町			
		枚田村					S5.4.10				
		東河村					S30.3.31				
		生野町							H17.4.1	朝来市	
		梁瀬村	T15.4.1	梁瀬町							
		粟鹿村					S29.3.31	山東町			
		与布土村									
		中川村					S29.3.31	朝来町			
氷上郡 H16.11.1消滅		山口村									
		柏原町						柏原町			
		新井村					S30.10.1				
		成松村	T元.10.1	成松町							
		沼貫村									
		葛野村					S30.7.23	氷上町	H16.11.1	丹波市	
		油良村	M24.1.10	幸世村							
		石生村	M40.12.1	生郷村							
		本郷村									
	佐治村	T10.10.1	佐治町								
	芦田村					S30.4.1	青垣町				
		神楽村									

郡	旧市町村 (M22.4.1)	廃置分合							現市町 (H18.4.1)		
		年月日	市町村	年月日	市町村	年月日	市町村	年月日			
氷上郡 H16.11.1消滅	遠阪村					S30.4.1	青垣町	H16.11.1	丹波市		
	黒井村	T12.4.1	黒井町								
	春日部村					S30.3.20	春日町				
	国領村										
	船城村										
	大路村										
	上久下村					S30.7.21	山南町				
	久下村										
	小川村										
	和田村					S32.3.31					
	竹田村					S30.3.20	市島町				
	前山村										
	吉見村										
	鴨庄村										
美和村											
篠山町					S30.4.20			篠山町			
八上村											
畑村											
城北村											
岡野村											
日置村	M25.1.8	後川村	S30.4.10 S35.1.1	城東村 城東町		S50.3.28	篠山町				
雲部村											
福住村											
村雲村	S30.4.15	多紀村	S35.1.1	多紀町			H11.4.1		篠山市		
大芋村											
南河内村			S30.1.1	西紀村		S35.1.1				西紀町	
北河内村											
草山村											
大山村						S30.4.15				丹南町	
味間村											
城南村											
古市村											
今田村					S35.4.1	今田町					
津名郡 H18.2.11消滅	塩田村					S30.4.1		津名町		H17.4.1	淡路市
	志筑町										
	中田村										
	生穂村			S3.3.15	生穂町						
	佐野村			S3.11.1	佐野町						
	大町村					S36.6.19	東浦町				
	釜口村										
	来馬村	M45.3.1	仮屋町	S31.4.1	淡路町						
	浦村						淡路町				
	岩屋町					S30.3.22	北淡町				
	仁井村	M25.1.22	野島村								
	富島村	T13.4.1	富島町								
	浅野村										
	育波村					S30.3.31	一宮町				
	室津村										
	尾崎村										
	郡家村	T12.4.1	郡家町								
	多賀村										
	江井村	T12.4.1	江井町			S30.3.31					
	山田村					S31.4.1					
都志村	T13.6.1	都志町			S31.9.30	五色町	H18.2.11	洲本市			
鮎原村											

郡	旧市町村 (M22.4.1)	廃置分合						現市町 (H18.4.1)	
		年月日	市町村	年月日	市町村	年月日	市町村		
津名郡 H18.2.11消滅	広石村					S31.9.30	五色町	洲本市 H18.2.11	洲本市
	鳥飼村								
	洲本町	M42.1.1	洲本町		洲本町	S15.2.11			
	物部村								
	潮 村								
	千草村			T5.6.1 T7.4.1					
	上灘村					S22.1.20	洲本市		
	中川原村								
	安乎村					S30.3.31			
由良町									
三原郡 H17.1.11消滅	加茂村					S15.2.11	南あわじ市 H17.1.11		
	大野村								
	広田村					S32.7.5			
	倭文村			S32.7.10	緑 村	S35.4.1		緑 町	
	榎列村					S32.6.1・7.1		三原町	
	八木村					S30.4.3			
	市 村								
	神代村					S32.10.1			
	志知村							南淡町	
	松帆村			S32.7.1	西淡町				
	湊 村	S2.9.1	湊町						
	津井村								
	阿那賀村								
	伊加利村								
	賀集村								
	阿万村	S9.4.1	阿万町			S30.4.7			
北阿万村									
灘 村									
福良町					S30.4.29				
沼島村									
S31.9.30津名郡	堺 村					S31.9.30	五色町	H18.2.11	洲本市

県内の市町合併の状況 (H18.3.31現在)

29市12町



参考

市町合併に伴う県内の市町数の変遷

	市	町	計	郡		備考	
~H11.3.31	21	70	91	20			
H11.4.1	22	66	88	19	多紀郡消滅	「篠山市」発足	(篠山町、西紀町、丹南町、今田町)
H16.4.1	23	62	85	18	養父郡消滅	「養父市」発足	(八鹿町、養父町、大屋町、関宮町)
H16.11.1	24	56	80	17	氷上郡消滅	「丹波市」発足	(柏原町、氷上町、青垣町、春日町、山南町、市島町)
H17.1.11	25	52	77	16	三原郡消滅	「南あわじ市」発足	(緑町、西淡町、三原町、南淡町)
H17.4.1	28	32	60	13	朝来郡 城崎郡 出石郡 消滅	「朝来市」発足	(生野町、和田山町、山東町、朝来町)
						「淡路市」発足	(津名町、淡路町、北淡町、津名郡一宮町、東浦町)
						「豊岡市」発足	(豊岡市、城崎町、竹野町、日高町、出石町、但東町)
						「宍粟市」発足	(山崎町、宍粟郡一宮町、波賀町、千種町)
						「香美町」発足	(香住町、村岡町、美方町)
H17.10.1	28	24	52	13		「西脇市」発足	(西脇市、黒田庄町)
						「たつの市」発足	(龍野市、新宮町、揖保川町、御津町)
						「佐用町」発足	(佐用町、上月町、南光町、三日月町)
						「新温泉町」発足	(浜坂町、温泉町)
H17.10.24	28	23	51	12	美嚢郡消滅	「三木市」発足	(三木市、吉川町)
H17.11.1	28	21	49	12		「多可町」発足	(中町、加美町、八千代町)
H17.11.7	28	20	48	12		「神河町」発足	(神崎町、大河内町)
H18.2.11	28	19	47	11	津名郡消滅	「洲本市」発足	(洲本市、五色町)
H18.3.20	29	16	45	10	加東郡消滅	「加東市」発足	(社町、滝野町、東条町)
H18.3.27	29	12	41	8	宍粟郡飾磨郡 消滅	「姫路市」発足	(姫路市、香寺町・安富町、家島町、夢前町)

ポスト合併期における県内市町の状況

人口区分	市町数	市町名		合併日	合併関係市町	人口(人)	面積(km ²)	備考
		合併していない	合併済					
100万人以上	1	神戸市				1,544,200	552.26	政令市
50万人以上～100万人未満	1		姫路市	H18.3.27	姫路市、家島町、夢前町、香寺町、安富町	536,270	534.44	中核市
30万人以上～50万人未満	2	西宮市				482,640	99.96	中核市
		尼崎市				453,748	50.26	中核市
20万人以上～30万人未満	3	明石市				290,959	49.25	特例市
		加古川市				266,937	138.51	
		宝塚市				225,700	101.80	
10万人以上～20万人未満	3	伊丹市				196,127	24.97	
		川西市				156,423	53.44	
		三田市				114,216	210.22	
5万人以上～10万人未満	7	高砂市				93,901	34.40	
		芦屋市				93,238	18.47	
			豊岡市	H17.4.1	豊岡市、城崎町、竹野町、日高町、出石町、但東町	85,592	697.66	
			三木市	H17.10.24	三木市、吉川町	81,009	176.58	
			たつの市	H17.10.1	龍野市、新宮町、揖保川町、御津町	80,518	210.93	
			丹波市	H16.11.1	柏原町、氷上町、青垣町、春日町、山南町、市島町	67,757	493.28	
3万人以上～5万人未満	15		南あわじ市	H17.1.11	緑町、西淡町、三原町、南淡町	49,834	229.23	
		赤穂市				50,523	126.88	
			洲本市	H18.2.11	洲本市、五色町	47,254	182.48	
		小野市				49,680	(93.68)	
		加西市				47,993	(150.19)	
			淡路市	H17.4.1	津名町、淡路町、北淡町、一宮町、東浦町	46,459	184.28	
		篠山市				43,263	377.61	
			西脇市	H17.10.1	西脇市、黒田庄町	42,802	132.47	
			宍粟市	H17.4.1	山崎町、一宮町、波賀町、千種町	40,938	658.60	
			加東市	H18.3.20	社町、滝野町、東条町	40,181	157.49	
			朝来市	H17.4.1	生野町、和田山町、山東町、朝来町	32,814	402.98	
		播磨町				33,183	9.09	
		太子町				33,438	22.62	
		相生市				31,158	90.48	
		稲美町				31,026	34.96	
猪名川町				31,739	90.41			
2万人以上～3万人未満	2		養父市	H16.4.1	八鹿町、養父町、大屋町、関宮町	26,501	422.78	
			多可町	H17.11.1	中町、加美町、八千代町	23,104	185.15	
2万人未満	7		香美町	H17.4.1	香住町、村岡町、美方町	19,696	369.08	
			佐用町	H17.10.1	佐用町、上月町、南光町、三日月町	19,265	307.51	
		福崎町				19,830	45.82	
		上郡町				16,636	150.28	
			新温泉町	H17.10.1	浜坂町、温泉町	16,004	241.00	
		市川町				13,288	82.70	
			神河町	H17.11.7	神崎町、大河内町	12,289	202.27	
合計	41	23		18		5,588,133	8,396.47	

※ 人口：平成22年国勢調査人口

※ 合併の状況については、H16.4.1～H18.3月末までの合併について記載

(4) 主要指標による市町ベスト5

項目			単位	兵庫県	市町順位					調査時期
					1位	2位	3位	4位	5位	
人口	市	大	人	5,318,635	神戸市 1,544,200	姫路市 536,270	西宮市 482,640	尼崎市 453,748	明石市 290,959	22国調
		小	人		養父市 26,501	相生市 31,158	朝来市 32,814	加東市 40,181	宍粟市 40,938	
	町	大	人	269,498	太子町 33,438	播磨町 33,183	猪名川町 31,739	稲美町 31,026	多可町 23,104	22国調
		小	人		佐用町 19,265	上郡町 16,636	新温泉町 16,004	市川町 13,288	神河町 12,289	
人口増減率	増	%	0.0	猪名川町 5.7	西宮市 3.7	芦屋市 2.9	太子町 2.7	宝塚市 2.7	22/17国調	
	減	%		新温泉町 △8.4	佐用町 △8.3	香美町 △8.1	養父市 △6.4	市川町 △6.1		
年少人口割合	高	%	13.7	太子町 17.3	猪名川町 16.1	小野市 15.4	伊丹市 15.1	西宮市 15.1	22国調	
	低	%		佐用町 11.2	淡路市 11.6	相生市 11.6	市川町 11.9	尼崎市 12.0		
老年人口割合	高	%	23.1	佐用町 34.0	新温泉町 33.2	香美町 33.1	養父市 33.1	淡路市 32.4	22国調	
	低	%		三田市 16.9	西宮市 19.4	太子町 19.6	伊丹市 20.0	加古川市 20.7		
面積	大	km ²	8,396.47	豊岡市 697.66	宍粟市 658.60	神戸市 552.26	姫路市 534.44	丹波市 493.28	H25.10.1	
	小	km ²		播磨町 9.09	芦屋市 18.47	太子町 22.62	伊丹市 24.97	高砂市 34.40		
人口密度	大	人/km ²	665.6	尼崎市 9080.4	伊丹市 7854.5	明石市 5907.8	芦屋市 5039.9	西宮市 4857.0	22国調	
	小	人/km ²		香美町 53.4	神河町 60.8	宍粟市 62.2	佐用町 62.6	養父市 62.7		
産業別就業人口	第1次産業	%	2.1	南あわじ市 25.5	淡路市 17.7	新温泉町 13.5	篠山市 12.7	香美町 12.1	22国調	
	第2次産業	%	26.3	多可町 44.8	加西市 41.8	市川町 41.5	宍粟市 39.9	小野市 39.5		
	第3次産業	%	71.6	芦屋市 83.6	西宮市 80.4	神戸市・宝塚市 79.1	川西市 77.3	猪名川町 77.0		
市町内総生産(名目)	第1次産業	百万円	102,259	南あわじ市 13,096	淡路市 8,726	神戸市 8,124	姫路市 7,073	豊岡市 6,392	24年度	
	農業	百万円	77,508	南あわじ市 11,598	神戸市 6,166	豊岡市 4,908	丹波市 4,144	姫路市 3,944		
	林業	百万円	6,465	宍粟市 970	豊岡市 574	丹波市 445	養父市 425	香美町 387		
	水産業	百万円	18,286	淡路市 5,428	姫路市 2,781	香美町 1,906	神戸市 1,740	明石市 1,541		
	第2次産業	百万円	4,436,293	神戸市 1,088,088	姫路市 492,637	尼崎市 432,741	明石市 371,728	高砂市 301,953	24年度	
	鉱業	百万円	4,880	姫路市 1,122	神戸市 418	南あわじ市 365	加東市 339	尼崎市 300		
	製造業	百万円	3,635,895	神戸市 910,119	姫路市 362,347	尼崎市 348,916	明石市 325,334	高砂市 289,949		
	建設業	百万円	795,518	神戸市 177,551	姫路市 129,168	尼崎市 83,525	西宮市 64,730	明石市 46,329		
	第3次産業	百万円	13,561,255	神戸市 4,726,229	姫路市 1,398,543	尼崎市 1,115,823	西宮市 1,009,118	明石市 617,097	24年度	
	卸売・小売業	百万円	1,951,240	神戸市 777,012	姫路市 213,518	西宮市 148,577	尼崎市 136,250	明石市 75,391		
都市計画区域内人口一人当たり都市公園面積	m ²	12.45	淡路市 59.88	加東市 57.24	三田市 42.45	猪名川町 36.71	三木市 35.84	25年度		

※市町内総生産(名目)は「平成24年度市町内GDP速報値」から抜粋。

(5) 主要指標による兵庫県の順位

項目		単位	全国	都道府県順位			兵庫県	調査時期	
				1位	2位	3位			
人口	大	人	128,057,352	東京都 13,159,388	神奈川県 9,048,331	大阪府 8,865,245	7位 5,588,133	22国調	
	小	人		鳥取県 588,667	島根県 717,397	高知県 764,456			
人口増減率	増	%	0.2	東京都 4.6	神奈川県 2.9	千葉県 2.6	10位 △0.0	22国調	
	減	%		秋田県 △5.2	青森県 △4.4	高知県 △4.0			
年少人口割合	高	%	13.2	沖縄県 17.8	滋賀県 15.1	佐賀県 14.6	18位 13.7	22国調	
	低	%		東京都 11.4	秋田県 11.4	北海道 12.0			
老年人口割合	高	%	23.0	秋田県 29.6	島根県 29.1	高知県 28.8	35位 23.1	22国調	
	低	%		沖縄県 17.4	神奈川県 20.2	愛知県 20.3			
面積	大	km ²	377,961.73	北海道 83,457.48	岩手県 15,278.89	福島県 13,782.76	12位 8396.47	H25.10.1	
	小	km ²		香川県 1,862.35	大阪府 1,901.42	東京都 2,103.97			
人口密度	大	人/km ²	343.4	東京都 6,015.7	大阪府 4,669.7	神奈川県 3,745.4	7位 665.6	22国調	
	小	人/km ²		北海道 70.2	岩手県 87.1	秋田県 93.3			
産業別就業人口	第1次産業	%	4.2	青森県 13.0	高知県 12.4	岩手県 12.2	43位 2.1	22国調	
	第2次産業	%	25.2	滋賀県 34.5	富山県 34.0	静岡県 33.7	20位 26.3		
	第3次産業	%	70.6	東京都 82.0	沖縄県 79.2	神奈川県 76.5	12位 71.6		
都道府県内総生産(名目)	第1次産業	億円	52,949	北海道 6,679	茨城県 2,242	千葉県 2,160	21位 1,038	23年度	
		農業	億円	43,634	北海道 5,035	茨城県 2,138	千葉県 2,008		20位 7,876
		林業	億円	2,811	北海道 239	高知県 201	長野県 197		16位 63
		水産業	億円	6,503	北海道 1,404	長崎県 432	静岡県 276		11位 187
	第2次産業	億円	1,163,158	東京都 109,047	愛知県 106,859	神奈川県 68,769	7位 47,360	23年度	
		鉱業	億円	3,955	新潟県 847	鹿児島県 315	東京都 294		16位 68
		製造業	億円	910,278	愛知県 91,789	東京都 67,509	神奈川県 55,359		6位 40,098
		建設業	億円	248,923	東京都 41,243	愛知県 15,015	大阪府 14,177		10位 7,194
	第3次産業	億円	3,730,809	東京都 813,808	大阪府 293,472	神奈川県 232,744	9位 133,761	23年度	
		卸売・小売業	億円	678,550	東京都 196,692	大阪府 64,832	愛知県 45,309		8位 19,982

(6) 平成22年国勢調査による市町別世帯数・人口一覧

地域名	項目 市町名	H22国調		H17国調		人口	
		世帯数 (世帯)	人口 (人)	世帯数 (世帯)	人口 (人)	H17-H22の増減	
					増減数 (人)	増減率 (%)	
神戸	神戸市	684,183	1,544,200	643,351	1,525,393	18,807	1.2
阪神南	尼崎市	209,343	453,748	198,653	462,647	△ 8,899	△ 1.9
	西宮市	202,648	482,640	192,466	465,337	17,303	3.7
	芦屋市	39,753	93,238	37,970	90,590	2,648	2.9
阪神北	伊丹市	77,263	196,127	72,983	192,250	3,877	2.0
	宝塚市	91,737	225,700	85,098	219,862	5,838	2.7
	川西市	60,584	156,423	58,777	157,668	△ 1,245	△ 0.8
	三田市	40,068	114,216	37,052	113,572	644	0.6
	猪名川町	10,547	31,739	9,391	30,021	1,718	5.7
東播磨	明石市	116,948	290,959	111,585	291,027	△ 68	△ 0.0
	加古川市	99,645	266,937	94,605	267,100	△ 163	△ 0.1
	高砂市	35,737	93,901	33,838	94,813	△ 912	△ 1.0
	稲美町	10,226	31,026	9,897	31,944	△ 918	△ 2.9
	播磨町	12,581	33,183	12,058	33,545	△ 362	△ 1.1
北播磨	西脇市	14,989	42,802	14,673	43,953	△ 1,151	△ 2.6
	三木市	28,506	81,009	27,676	84,361	△ 3,352	△ 4.0
	小野市	16,470	49,680	15,809	49,761	△ 81	△ 0.2
	加西市	15,188	47,993	15,038	49,396	△ 1,403	△ 2.8
	加東市	14,133	40,181	13,155	39,970	211	0.5
	多可町	6,709	23,104	6,667	24,304	△ 1,200	△ 4.9
中播磨	姫路市	205,587	536,270	195,988	536,232	38	0.0
	神河町	3,813	12,289	3,831	13,077	△ 788	△ 6.0
	市川町	4,350	13,288	4,315	14,150	△ 862	△ 6.1
	福崎町	6,639	19,830	6,359	20,669	△ 839	△ 4.1
西播磨	相生市	12,141	31,158	11,847	32,475	△ 1,317	△ 4.1
	たつの市	26,803	80,518	25,559	81,561	△ 1,043	△ 1.3
	赤穂市	18,826	50,523	18,275	51,794	△ 1,271	△ 2.5
	宍粟市	13,174	40,938	13,069	43,302	△ 2,364	△ 5.5
	太子町	11,640	33,438	10,885	32,555	883	2.7
	上郡町	5,870	16,636	5,853	17,603	△ 967	△ 5.5
	佐用町	6,301	19,265	6,515	21,012	△ 1,747	△ 8.3
但馬	豊岡市	29,741	85,592	29,617	89,208	△ 3,616	△ 4.1
	養父市	9,062	26,501	9,212	28,306	△ 1,805	△ 6.4
	朝来市	11,655	32,814	11,808	34,791	△ 1,977	△ 5.7
	香美町	6,449	19,696	6,630	21,439	△ 1,743	△ 8.1
	新温泉町	5,342	16,004	5,544	17,467	△ 1,463	△ 8.4
丹波	篠山市	15,342	43,263	14,960	45,245	△ 1,982	△ 4.4
	丹波市	22,461	67,757	22,404	70,810	△ 3,053	△ 4.3

地域名	項目 市町名	H22国調		H17国調		人口	
		世帯数 (世帯)	人口 (人)	世帯数 (世帯)	人口 (人)	H17-H22の増減	
						増減数 (人)	増減率 (%)
淡路	洲本市	18,447	47,254	18,702	50,030	△ 2,776	△ 5.5
	南あわじ市	16,981	49,834	17,044	52,283	△ 2,449	△ 4.7
	淡路市	17,436	46,459	17,329	49,078	△ 2,619	△ 5.3
市計		2,164,851	5,318,635	2,058,543	5,312,815	5,820	0.1
町計		90,467	269,498	87,945	277,786	△ 8,288	△ 3.0
県計		2,255,318	5,588,133	2,146,488	5,590,601	△ 2,468	△ 0.0
神戸計		684,183	1,544,200	643,351	1,525,393	18,807	1.2
阪神南計		451,744	1,029,626	429,089	1,018,574	11,052	1.1
阪神北計		280,199	724,205	263,301	713,373	10,832	1.5
東播磨計		275,137	716,006	261,983	718,429	△ 2,423	△ 0.3
北播磨計		95,995	284,769	93,018	291,745	△ 6,976	△ 2.4
中播磨計		220,389	581,677	210,493	584,128	△ 2,451	△ 0.4
西播磨計		94,755	272,476	92,003	280,302	△ 7,826	△ 2.8
但馬計		62,249	180,607	62,811	191,211	△ 10,604	△ 5.5
丹波計		37,803	111,020	37,364	116,055	△ 5,035	△ 4.3
淡路計		52,864	143,547	53,075	151,391	△ 7,844	△ 5.2

※姫路市、洲本市、三木市、加東市、神河町のH17国調人口、世帯数については、それぞれの旧市町の合計数。

(7) 住民基本台帳による市町別世帯数・人口一覧

地域名	項目 市町名	26.1.1現在		25.1.1現在		H25-H26の 増減率		26.4.1現在 (参考) 住基カード活用状況						
		世帯数 (世帯)	人口 (人)	世帯数 (世帯)	人口 (人)	世帯数 (%)	人口 (%)	証 明 書 自 動 交 付	申 請 書 自 動 作 成	印 鑑 登 録 証	図 書 館 カ ー ド	コ ン ピ ニ 交 付	避 難 者 確 認	地 域 通 貨
神 戸	神 戸 市	735,197	1,553,789	730,373	1,555,065	0.7	△0.1	○						
阪 神 南	尼 崎 市	225,453	467,125	224,742	468,579	0.3	△0.3							
	西 宮 市	214,419	482,506	213,196	481,591	0.6	0.2	○	○	○	○	○		
	芦 屋 市	44,008	96,850	43,728	96,892	0.6	0.0							
阪 神 北	伊 丹 市	86,032	201,760	85,329	201,580	0.8	0.1							
	宝 塚 市	100,558	234,290	100,070	234,353	0.5	0.0							
	川 西 市	68,197	160,923	67,599	161,048	0.9	△0.1							
	三 田 市	44,368	114,870	43,693	114,996	1.5	△0.1							
	猪 名 川 町	12,005	31,922	11,924	32,180	0.7	△0.8							
東 播 磨	明 石 市	129,626	297,057	128,361	296,547	1.0	0.2							
	加 古 川 市	110,756	271,426	109,963	272,055	0.7	△0.2	○		○	○			
	高 砂 市	38,725	94,309	38,613	94,970	0.3	△0.7							
	稲 美 町	11,957	31,810	11,831	31,866	1.1	△0.2							
	播 磨 町	14,293	34,830	14,191	34,839	0.7	0.0				○			
北 播 磨	西 脇 市	16,681	43,048	16,609	43,436	0.4	△0.9							
	三 木 市	32,541	80,387	32,431	81,302	0.3	△1.1	○	○			○		
	小 野 市	19,132	50,052	18,965	50,288	0.9	△0.5							
	加 西 市	17,107	46,386	17,102	46,964	0.0	△1.2							
	加 東 市	15,191	40,059	15,128	40,184	0.4	△0.3							
	多 可 町	7,538	22,719	7,510	23,071	0.4	△1.5							
中 播 磨	姫 路 市	227,828	543,991	226,019	544,741	0.8	△0.1							
	神 河 町	4,129	12,327	4,113	12,473	0.4	△1.2							
	市 川 町	4,856	13,216	4,802	13,340	1.1	△0.9							
	福 崎 町	7,281	19,536	7,225	19,626	0.8	△0.5							
西 播 磨	相 生 市	13,284	30,931	13,274	31,148	0.1	△0.7							
	たつの市	29,714	79,870	29,493	80,472	0.7	△0.7	○		○	○			
	赤 穂 市	20,191	50,298	20,100	50,701	0.5	△0.8							
	宍 粟 市	14,578	41,440	14,565	42,043	0.1	△1.4							
	太 子 町	12,965	34,613	12,866	34,697	0.8	△0.2							
	上 郡 町	6,496	16,397	6,509	16,754	△0.2	△2.1							
	佐 用 町	7,061	18,903	7,131	19,300	△1.0	△2.1							
但 馬	豊 岡 市	32,687	86,689	32,632	87,474	0.2	△0.9							
	養 父 市	9,716	26,006	9,716	26,441	0.0	△1.6							
	朝 来 市	12,313	32,762	12,385	33,295	△0.6	△1.6							
	香 美 町	6,786	19,863	6,834	20,241	△0.7	△1.9							
	新 温 泉 町	5,843	16,051	5,855	16,315	△0.2	△1.6							

地域名	項目 市町名	26.1.1現在		25.1.1現在		H25-H26の 増減率		26.4.1現在 (参考) 住基カード活用状況						
		世帯数 (世帯)	人口 (人)	世帯数 (世帯)	人口 (人)	世帯数 (%)	人口 (%)	証 明 書 自 動 交 付	申 請 書 自 動 作 成	印 鑑 登 録 証	図 書 館 カ ー ド	コ ン ピ ニ 交 付	避 難 者 確 認	地 域 通 貨
丹波	篠山市	16,873	43,793	16,889	44,265	△0.1	△1.1							
	丹波市	25,158	68,252	25,135	68,982	0.1	△1.1							
淡路	洲本市	20,050	47,039	20,125	47,722	△0.4	△1.4	○						
	南あわじ市	18,951	50,344	18,888	50,901	0.3	△1.1							
	淡路市	19,848	46,922	19,778	47,492	0.4	△1.2							
市	計	2,359,182	5,383,174	2,344,901	5,395,527									
町	計	101,210	272,187	100,791	274,702									
県	計	2,460,392	5,655,361	2,445,692	5,670,229									
神戸	計	735,197	1,553,789	730,373	1,555,065									
阪神南	計	483,880	1,046,481	481,666	1,047,062									
阪神北	計	311,160	743,765	308,615	744,157									
東播磨	計	305,357	729,432	302,959	730,277									
北播磨	計	108,190	282,651	107,745	285,245									
中播磨	計	244,094	589,070	242,159	590,180									
西播磨	計	104,289	272,452	103,938	275,115									
但馬	計	67,345	181,371	67,422	183,766									
丹波	計	42,031	112,045	42,024	113,247									
淡路	計	58,849	144,305	58,791	146,115									

(8) 市町別地方公営企業一覧

(平成27年3月31日現在)

地域名	事業名 団体名	上水道	簡易水道	工業用水	交通自動車	電	病	下水道					港	市	と	観光			宅造		駐	介	護	そ	企業数			地方	一部													
		末端	水道	水道	高	鉄	気	院	公	特	農	漁	小	特	個	湾	場	場	休	施	索	そ	施	臨	地	そ	地	車	施	サ	ー	ビ	ス	施	種	別	数	の	他	法	法	計
神戸	神戸市	○		○	○	○	※	●	●	☆					●	☆	☆						●	13	● ⁹ ☆ ⁴	13	☆	11	☆	1				9	6	15	1	A				
	A 阪神水道	○																																	1	1						
阪神南	尼崎市	○		○	○		☆	●							☆					☆	1			☆	2	☆	1								4	5	9		A			
	西宮市	○		○			○	○							☆																				4	1	5		A			
	芦屋市	○					○	☆																☆	2	☆	1								2	3	5		A			
阪神北	伊丹市	○		○	○		○	○							☆											☆	1		○				6	2	8							
	宝塚市	○					○	○																									3	3								
	川西市	○					○	○	○															☆	1								4	1	5							
	三田市	○					○	●	●	●																☆	1		●				6	1	7							
	猪名川町	○					○	○																									3	3								
東播磨	明石市	○					※	☆							☆								●	1									2	2	4	1						
	加古川市	○					※	☆	☆	☆					☆											☆	1						1	5	6	1						
	高砂市	○		○			○	☆																									3	1	4							
	稲美町	○						☆	☆	☆																								1	3	4						
	播磨町	○						☆																									1	1	2							
北播磨	西脇市	○					●	●	●	●																	☆	1					5	1	6							
	三木市	○					●	●	●																								4	4				1				
	小野市	○					●	●	●															●	2								5	5				1				
	加西市	○					○	●	●	●																							●	6	6							
	加東市	○					●	●	●	●	●																☆	2		●			7	1	8							
	多可町	○						☆	☆	☆															☆	1							1	4	5							
	I 北播医企						○																										1	1								
中播磨	姫路市	○					●	●	●	●					☆	☆									●	8			●			7	2	9								
	神河町	○					●	●	●															☆	4		☆	1	●		5	2	7									
	市川町	○						●	●															●	1			●			5	5										
	福崎町	○		○			☆	☆	☆						☆																	2	4	6								
西播磨	相生市						●	☆	☆	☆	☆																					1	5	6			BC					
	たつの市	○					●	☆	☆	☆					☆		●	3														3	5	8			BE					
	赤穂市	○					○	☆	☆	☆															☆	2	○	1			3	4	7			C						
	宍粟市	○					●	☆	☆	☆	☆															☆	1			2	5	7										
	太子町	○						☆	☆																						1	2	3									
	上郡町	○		☆				☆	☆	☆	☆																				1	5	6			CE						
	佐用町	○		☆				☆	☆						☆		2							☆	2					1	6	7			E							
	B 西播水道	○																													1	1										
	C 安室ダム	○																													1	1										
E 播磨高原	○						○																							2	2											

地域名	事業名 団体名	上水道	簡易水道	工業用水	交通自動車	電	病	下水道						港	市	と	観光			宅造		駐	介	そ	企業数			一部事務組合 地方独立行政法人						
		末端	水	道	道	道	道	道	公	特	農	漁	小	特	個	湾	場	場	休	施	索	そ	臨	そ	地	地	車		施	サ	施	の	法	法
但馬	豊岡市	○				☆		○	○	○	○	○	○	○										☆	6	☆	3	☆	1	○	8	4	12	F
	養父市	○	☆					☆	☆	☆		☆	☆	☆					☆												1	8	9	G
	朝来市	○	☆	○				☆	☆	☆						☆								☆	8						2	6	8	F
	香美町	○						○	○	○	○	○	○	○	○	☆	☆	1						☆	1				○	9	3	12	G	
	新温泉町	○					●	☆	☆	☆	☆											●	☆	2						3	5	8		
	F豊岡病院						●																							1	1			
	G八鹿病院						●																							1	1			
丹波	篠山市	○						☆	☆	☆		☆													☆	1	☆	1	1	6	7			
	丹波市	○						☆	☆	☆					☆										☆	9	☆	1	1	6	7			
淡路	洲本市							☆	☆														☆	7	☆	4	☆	4		5	5		DH	
	南あわじ市								●	●	●							●	1					☆	3		☆	2	●	5	2	7	DH	
	淡路市							☆	☆	☆					☆					☆	2		☆	7						6	6		DH	
	D淡路水企	○																											1	1				
	H淡路広域														☆															1	1			
計	法適用	40	2	7	3	1	20	17	15	12	4	3	2	1			2	4	1	1	2	14	4	20		1	1	10	147	147				
	法非適用			4			2	21	18	17	1	5	1	5	9	6	2	3	1	3	4		13	48	11	35	10	15		129	129			
							3																									3		
	合計	40	2	4	7	3	1	23	38	33	29	5	8	1	7	1	9	6	4	7	1	4	5	2	14	17	68	11	35	11	16	10	147	276

一部事務組合欄の記号は次のとおりである。

- A：阪神水道企業団
- B：西播磨水道企業団
- C：安室ダム水道用水供給企業団
- D：淡路広域水道企業団
- E：播磨高原広域事務組合
- F：公立豊岡病院組合
- G：公立八鹿病院組合
- H：淡路広域行政事務組合
- I：北播磨総合医療センター企業団

○：法全部適用 ●：法財務適用 ☆：法非適用 ※：地方独立行政法人

地方公営企業のうち、地方公営企業法の全部又は一部を適用して企業会計方式を採用しているのが法適用企業であり、地方公営企業法を適用せず官庁会計方式を採用しているのが法非適用企業である。

なお、法適用企業のうち、地方公営企業法の全部を適用しているものを法全部適用、財務規定のみを適用しているものを法財務適用としている。

(9) 市町立の主な公社等一覧

地域名	市町名	公 社 等
神 戸	神 戸 市	神戸市道路公社、(一財)神戸すまいまちづくり公社、(公財)神戸国際協力交流センター、他31社
阪神南	尼 崎 市	尼崎市土地開発公社、(公財)尼崎市総合文化センター、(公財)尼崎市スポーツ振興事業団、他12社
	西 宮 市	西宮市土地開発公社、(一財)西宮市都市整備公社、(公財)西宮市文化振興財団、他4社
	芦 屋 市	芦屋都市管理(株)、(財)芦屋ハートフル福祉公社
阪神北	伊 丹 市	(公財)伊丹スポーツセンター、(公財)伊丹市文化振興財団、(公財)柿衛文庫 他
	宝 塚 市	宝塚市土地開発公社、(公財)宝塚市文化財団、他8社
	川 西 市	(一財)川西市都市整備公社、(一財)一庫ダム湖周辺環境整備センター、他8社
	三 田 市	三田地域振興(株)
	猪名川町	(株)いながわフレッシュパーク
東播磨	明 石 市	(財)明石コミュニティ創造協会、(財)明石市産業振興財団、他2社
	加古川市	加古川市土地開発公社、(公財)加古川市国際交流協会、(公財)加古川市ウェルネス協会、他6社
	高 砂 市	(一財)高砂市勤労福祉財団、(公財)高砂市施設利用振興財団
	播 磨 町	(一財)播磨町臨海管理センター
北播磨	西 脇 市	西脇市土地開発公社、(公財)北播磨地場産業開発機構、(一財)西脇市住民サービス公社、他1社
	三 木 市	三木市土地開発公社、(公財)三木市文化振興財団、(株)吉川まちづくり公社、他2社
	小 野 市	小野市土地開発公社、(財)小野市都市施設管理協会
	加 西 市	北条鉄道(株)、(株)加西北条都市開発
	加 東 市	(公財)加東文化振興財団、(株)夢街人とうじょう
	多 可 町	(一財)多可町農林業公社、(株)かみ物産センター、(株)まちなかの駅・たか
中播磨	姫 路 市	(一財)姫路市まちづくり振興機構、(公財)姫路市中小企業共済センター、(公財)姫路・西はりま地場産業センター、他5社
	神 河 町	(株)グリーンエコー、(株)神崎フード
	福 崎 町	(株)もちむぎ食品センター
西播磨	相 生 市	(株)あいおいアクアポリス
	たつの市	たつの市土地開発公社
	赤 穂 市	(公財)赤穂市文化とみどり財団、赤穂駅周辺整備(株)
	宍 粟 市	(公財)宍粟市文化振興財団、(一財)宍粟北みどり農林公社、(株)波賀メイプル公社、他4社
但 馬	豊 岡 市	豊岡市土地開発公社、(株)日高振興公社、(株)シルク温泉やまびこ、他9社
	養 父 市	やぶパートナーズ(株)、やぶ温泉(株)、(株)おおや振興公社、養父町開発(株)、養父市場開発(株)
	朝 来 市	(株)和田山食肉公社、和田山商業振興(株)、(株)あさご有機、他2社
	香 美 町	(株)香住観光公社、矢田川開発(株)、(株)むらおか振興公社
	新温泉町	(株)温泉町夢公社、(株)湯村温泉愛宕山観光
丹 波	篠 山 市	(一社)ノオト、(株)夢こんだ、(有)グリーンファームささやま、(株)アクト篠山
	丹 波 市	(株)まちづくり柏原、(株)タンバンベルグ
淡 路	洲 本 市	(株)淡路島第一次産業振興公社、(株)淡路島テレビジョン、(一財)五色ふるさと振興公社、他2社
	南あわじ市	南淡路農業公園(株)、(株)南淡風力エネルギー開発、(財)淡路人形協会 他
	淡 路 市	(株)淡路島バルシェ、(株)ほくだん、(株)キャトルセゾン松帆

(10) 各市町における主な県立の公共施設一覧

地域名	市町名	主な県立の公共施設
神戸	神戸市	兵庫県立大学、県立美術館、こども病院、兵庫県民会館、人と防災未来センター
阪神南	尼崎市	尼崎青少年創造劇場、尼崎病院、尼崎の森中央緑地（尼崎スポーツの森）、ニロック（尼崎閘門）、旅券事務所尼崎出張所
	西宮市	芸術文化センター、甲山森林公園、西宮病院、総合体育館、仁川百合野町地すべり資料館
	芦屋市	芦屋健康福祉事務所（芦屋保健所）、海洋体育館（芦屋マリセンター）、芦屋高等学校、国際高等学校、芦屋国際中等教育学校
阪神北	伊丹市	西猪名公園、運転免許更新センター、ひょうご都市農業支援センター、伊丹健康福祉事務所
	宝塚市	宝塚西谷の森公園、高等学校5校
	川西市	川西高等学校、川西明峰高等学校、川西緑台高等学校、川西北陵高等学校、川西こども家庭センター
	三田市	人と自然の博物館、有馬富士公園
	猪名川町	奥猪名健康の郷、猪名川高等学校
	明石市	明石公園、がんセンター、兵庫県立大学、中央こども家庭センター、水産技術センター
東播磨	加古川市	東播磨生活創造センター「かこむ」、いなみ野学園、加古川医療センター、高等学校（6校）
	高砂市	高砂高等学校、高砂南高等学校、松陽高等学校、高砂海浜公園、あらい浜風公園
	稲美町	東播磨高等学校、いなみ野特別支援学校
	播磨町	考古博物館、東はりま特別支援学校、ふるさと橋
	西脇市	繊維工業技術支援センター、西脇馬事公苑、西脇高等学校、西脇工業高等学校、西脇北高等学校
北播磨	三木市	三木山森林公園、三木総合防災公園、広域防災センター、動物愛護センター三木支所、三木高等学校、三木東高等学校、三木北高等学校、吉川高等学校
	小野市	小野高等学校、小野工業高等学校、重度身体障害者授産施設「小野起生園」、小野福祉工場、加古川上流浄化センター
	加西市	フラワーセンター、いこいの村はりま、農林水産技術総合センター、青野運動公園、加西農業改良普及センター、北条高等学校、播磨農業高等学校
	加東市	社高等学校、嬉野台生涯教育センター、やしろの森公園、播磨中央公園、道の駅とうじょう
	多可町	多可高等学校、北はりま特別支援学校、なか・やちよの森公園
	姫路市	兵庫県立大学、姫路循環器病センター、こどもの館、歴史博物館、いえしま自然体験センター、ゆめさきの森公園
中播磨	神河町	とのみね自然交流館、神崎高等学校
	福崎町	福崎高等学校、中播磨健康福祉事務所（福崎保健所）、姫路土木事務所福崎事業所
	相生市	相生高等学校、相生産業高等学校
西播磨	たつの市	西播磨文化会館、粒子線医療センター、西播磨県民局龍野庁舎、特別支援学校2校、高等学校2校
	赤穂市	赤穂ハイツ、赤穂海浜公園、赤穂高等学校、赤穂健康福祉事務所（赤穂保健所）、赤穂特別支援学校
	宍粟市	山の学校、森林林業技術センター、国見の森公園、山崎高等学校、伊和高等学校、千種高等学校
	太子町	太子高等学校
	上郡町	西播磨県民局、先端科学技術支援センター、兵庫県立大学、兵庫県立大学附属高等学校・中学校、上郡高等学校
	佐用町	県立西はりま天文台、特別養護老人ホーム朝陽ヶ丘荘、佐用高等学校、ひょうご環境体験館
	豊岡市	コウノトリの郷公園、コウノトリ但馬空港、但馬ドーム、円山川公苑
但馬	養父市	八鹿高等学校、但馬農業高等学校、但馬長寿の郷
	朝来市	黒川ふるさと自然公園管理センター、北部農業技術センター、南但馬自然学校、内水面漁業センター
	香美町	但馬栽培漁業センター、兎和野高原野外教育センター、木の殿堂、但馬水産事務所、高等学校（香住、村岡）
	新温泉町	浜坂高等学校、障害者更生保養センター（浜坂温泉保養荘）、但馬牧場公園、新温泉土木事務所、新温泉健康福祉事務所
	篠山市	ささやまの森公園、丹波並木道中央公園、兵庫陶芸美術館、篠山鳳鳴高等学校、篠山産業高等学校、篠山東雲高等学校
丹波	丹波の森公苑、丹波年輪の里、森林動物研究センター、薬草試験地、柏原病院、高等学校（3校）、氷上特別支援学校	
淡路	洲本市	淡路県民局、淡路医療センター、洲本高等学校、洲本実業高等学校、あわじ特別支援学校
	南あわじ市	淡路農業技術センター、淡路三原高等学校、淡路食肉衛生検査所、淡路家畜保健衛生所
	淡路市	淡路佐野運動公園、津名ハイツ、淡路島公園、淡路景観園芸学校、淡路文化会館

(11) 市町立の主な公共施設一覧

(宿泊・研修施設)

地域名	市町名	愛称・施設名	概 要	開設年月	TEL
阪神南	尼崎市	とちのき村 [尼崎市立美方高原自然の家]	宿泊室(24室)、リーダー室(7室)、多目的ホール、キャンプ場、テニスコート。	H8.4	(0796)97-3600
	西宮市	山 東 自 然 の 家	四季折々の多彩な自然体験ができる宿泊施設。宿泊室(22室)、キャンプ場、研修室、体育室、スポーツ広場など。	H元.4	(079)676-4100
東播磨	高砂市	高 砂 市 青 年 の 家	日本の白砂青松100選に選定されている高砂海浜公園に面しており、自然の中で各種研修や活動を行うことができる施設。	S57.4	(079)443-2155
	播磨町	播 磨 ふ れ あ い の 家	ゆっくりくつろげる和洋13の客室、宴会場や研修室がある。周りは緑豊かな山々で多々良木川の清流に面し、近くにはあさご芸術の森美術館がある。	H6.10	(079)678-1481
北播磨	三木市	三木ホースランドパーク	馬とのふれあい、キャンプ場、宿泊室30室、レストラン、大浴場(ジャグジー、サウナ)、多目的ホール、研修室、和会議室、様々なレクリエーション体験。	H11.4	(0120)816-892
	加東市	や し ろ 鴨 川 の 郷	農業・自然体験施設、レストラン、宿泊施設のほか、自炊のできるログコテージ、テニスコート、キャンプ場などを完備。	H10.4	(0795)45-0111
	多可町	エ ー デ ル さ さ ゆ り	ドイツ・バイエルン地方をイメージした、大きな三角屋根のリゾート施設。北播磨の旬の素材を用いたフランス料理が楽しめる。	H2.4	(0795)37-1200
中播磨	姫路市	姫路市休養センター・ 香 寺 荘	緑の山をバックに建つ鉄筋3階建ての宿泊施設。	S63.5	(079)232-7788
		アイランドハウス い え し ま 荘	瀬戸内海国立公園・家島諸島の風光明媚な景色と新鮮な魚介類が味わえる宿泊施設。緑豊かな高台に位置し、島陰に沈む夕日は絶景。	H6.4	(079)325-2882
		姫路市夢さき夢のさと	標高668mの明神山南麓を整備して造られた農業公園内の施設。四季折々に農業体験など、自然を楽しむことができる。	H6.7	(079)336-1585
	神河町	新 田 ふ る さ と 村	オートキャンプ場、コテージ、キャビン、そば打ち体験、昆虫採取。	H3.7	(0790)33-0870
		神河町保健センター	健康学習室、栄養指導室・健康相談室。	H18	(0790)32-2421
		グリーンエコー笠形	ウッドハウス、コテージ、レストラン、全天候型ドーム、研修棟。	S58	(0790)32-1307
		峰 山 高 原 ホ テ ル リ ラ ク シ ョ ン	高原ホテル、レストラン、テニスコート、キャンプ・ハイキング。	H15	(0790)34-1516
		ホテル モンテローザ	山あいのリゾート、レストラン。	H10	(0790)35-0777
	市川町	リフレッシュパーク市川 どんぐりころころ館	ころころ館6室(宿泊定員30名)、コテージ5棟(宿泊定員20名)。	H8.6	(0790)27-0313
	西播磨	相生市	ふ る さ と 交 流 館	豊かな自然環境と国史感状山、羅漢の里など地域資源を生かし、こどもをはじめとする世代間や都市と農村の交流を体験できる。	H16.7
羅 漢 の 里			自然、歴史、文化財の要素を活かした公園。キャンプ等を通して日常生活では体験できないことが体験できる。	S61.4	(0791)29-0900
宍粟市		生 涯 学 習 セ ン タ ー 学 遊 館	生涯学習施設の拠点である学遊館に併設された間伐材を利用した大屋根付きの運動場あり。ホールをあわせて最大80人の宿泊が可能。	H15.4	(0790)64-7700
上郡町		上 郡 ビ ュ ア ラ ン ド 山 の 里	緑豊かな自然に囲まれた高台にあり、大・中・小の研修室、和洋客室19室、展望風呂、和風レストランがある宿泊施設。	H7.4	(0791)52-6388
佐用町		笹 ヶ 丘 荘	宿泊室(12室)、ログハウス(5棟)、会議室(大・中・小)、宴会場、レストラン、トロンの湯。	S47.4	(0790)88-0149
但 馬	養父市	ほ た る の 館	大正末期に建築された旧養父町役場を移築改造、モダンな近代的建築が素朴な自然の中で一際映えます。	H元.6	(079)665-0588
	香美町	国 民 宿 舎 [ファミリーイン今子浦]	日本海を見下ろす高台に位置し、客室全室から日本海の眺望が楽しめる。近くには海水浴場やグラウンド、キャンプ場がある。	S63.7	(0796)36-3553
丹 波	篠山市	篠 山 市 王 地 山 公 園 さ さ や ま 荘	丹波篠山の街並みを見渡せる桜と紅葉の名勝・王地山に建つ宿泊施設であり、天然温泉のまげきらいの湯も魅力の一つとして備えている。	H14.4	(079)552-1127
	丹波市	休 養 施 設 や す ら 樹	優れた自然環境の中で、心身をリフレッシュする宿泊保養施設で、囲炉裏室や丹波の旬の味覚が楽しめるお食事処も備えた休養施設。	H1.9	(0795)82-0678

地域名	市町名	愛称・施設名	概 要	開設年月	TEL
丹 波	丹波市	丹 波 悠 遊 の 森	森の中にログコテージ・レストラン・キャンプ場やレストランがあり、落ち着いたひと時を過ごすことができる。	H6.4	(0795)72-3285
淡 路	洲本市	エ ト ワ ー ル 生 石	四季折々の新鮮な海の幸を堪能し、紀淡海峡が一望できる客室でゆったりとした時間を過ごすことができる宿泊・研修施設。周辺の海や山での様々な体験活動を通して、豊かな自然を満喫することができる。	H11.4	(0799)25-7033
	南あわじ市	国民宿舎慶野松原荘	名勝「慶野松原」と約2kmに及ぶ海水浴場に隣接する宿泊施設。	S44.7	(0799)36-3391
		南 あ わ じ 市 サイクリングターミナル	諭鶴羽山のおもとにある宿泊施設で、テニスコートや遊具、体育館、自転車を利用してリフレッシュすることができる。	S57.3	(0799)42-5310
		サ ン ラ イ ズ 淡 路	淡路ふれあい公園やスポーツ施設等を兼ね備えた宿泊施設。	S59.11	(0799)45-1411
	淡路市	ハルシェ香りの館	香りの体験、レストラン、物産館、温泉施設を備えた宿泊施設。	H6.8	(0799)85-1126
		東 浦 サ ン パ ー ク	グラウンド、テニスコート、体育館等のスポーツ施設、温泉施設を兼ね備えた宿泊施設。	H15.5	(0799)74-0101

(野外活動施設)

地域名	市町名	愛称・施設名	概 要	開設年月	TEL
神 戸	神戸市	神戸市立六甲山牧場	「人と動物と自然のふれあいの場」をキャッチフレーズにした高原牧場。	S51.4	(078)891-0280
東播磨	加古川市	権現総合公園キャンプ場	フリーキャンプとオートキャンプが利用でき、水道やかまどのある炊事棟も整備されています。豊かな自然を満喫できるキャンプ場。	H17.8	(079)428-3566
	高砂市	市 ノ 池 公 園	「みどりの相談所」や温室を配した緑化植物園とアウトドアを楽しむキャンプ場からなる総合公園。	H15.3	(079)447-6401
	稲美町	稲 美 中 央 公 園	遊具、多目的グラウンド、ゲートボール場、テニスコート等。万葉森林浴グラウンドゴルフ場には起伏に富んだ2コース16ホール。	S46.4	(079)492-9006
	播磨町	野 添 で あ い 公 園	園内には芝生広場や噴水、バーベキュー施設（パークセンターでの事前申し込みが必要）などがある。	H16.4	(078)943-5588
北播磨	西脇市	西脇市日本のへそ日時計の丘公園オートキャンプ場	H25.3にリニューアルオープンしたアウトドア施設。コテージ、キャンプサイト、バーベキューサイトなどが充実し、豊かな自然の中でアウトドアライフを満喫できる。	H5.6	(0795)28-4851
	小野市	ひまわりの丘公園	農業・商工業の物産館やレストラン、児童館、大型複合遊具、芝生広場に加え、親水施設「遊べる噴水」を新設。四季に応じて多彩なイベントを開催するなど、1日ゆっくりと過ごせる「道のオアシス」として年間約70万人の人々が訪れている。	H14.4	(0794)62-1147
	加西市	オ ー ク タ ウ ン 加 西	キャンプサイト、多目的グラウンド、体育館、テニスコートがある研修センター。	S62.4	(0790)44-2595
中播磨	姫路市	姫路市立グリーンステーション鹿ヶ壺	鹿ヶ壺山荘、コテージ10棟（15戸）、ふれあいの館、キャンプ場、オートキャンプ場。	H6.4	(0790)66-3505
		伊 勢 自 然 の 里・ 環 境 学 習 セ ン タ ー	里の自然環境を保全し、様々な世代が楽しみながら環境の保全について学習できる自然体験型の環境学習施設。	H16.4	(079)261-3234
	神河町	新 田 ふ る さ と 村	オートキャンプ場、コテージ、キャビン、そば打ち体験、昆虫採取。	H3.7	(0790)33-0870
西播磨	たつの市	御津自然観察公園「世界の梅公園」	日本・中国・台湾・韓国の「世界の梅」約315品種、約1,250本と本格的な中国建築物が異国情緒を漂わせ、展望台から眼下に広がる瀬戸内海を一望できる。	H5.2	(079)322-4100
	赤穂市	野 外 活 動 セ ン タ ー	キャンプ場、宿泊棟を備え、研修やレクリエーション活動に利用されている。	S54.4	(0791)45-1067
	佐用町	南 光 自 然 観 察 村	本格的な宿泊型アウトドア施設。オートキャンプも可能なテントサイトや宿泊用コテージ、グループで泊まれるキャビン棟、浴室棟などを備える。	H13.4	(0790)77-0160
但 馬	朝来市	ヒ メ ハ ナ 公 園	兵庫県指定の天然記念物ウツギノヒメハナバチの群生地に、憩いと潤いの場の発信基地として建設された総面積6.3ha、全長約500mの公園。	H6.4	(079)676-4587

地域名	市町名	愛称・施設名	概 要	開設年月	TEL
但 馬	香美町	但馬高原植物園「瀬川平」	平地植物の上限、高知植物の下限、南方植物の北限、北方植物の南限で、日本でも有数の自然植物園。	H9.6	(0796)96-1187
		粗(けび)大池公園 バンガロー村	標高600mの高原の湖畔にあり、テニスやサッカー、野球などが楽しめる。宿泊はログハウスや和室タイプのコテージがあるほかオートキャンプも可能。	H3.4	(0796)95-1109
淡 路	南あわじ市	淡路ふれあい公園	豊かな自然の中での家族のふれあいをテーマにしたレクリエーション施設。野外スポーツやイベントが楽しめる「芝生公園」、子供に大人気の水上アスレチック「じゃぶじゃぶ池」など家族で楽しめる公園。	H2.4	(0799)45-1411
		淡路ファームパーク イングランドの丘	コアラを中心とした動植物ふれあいゾーンと英国湖水地方の雰囲気を醸し出した憩いのゾーンを融合させた農業公園。	H13.5	(0799)43-2626
		広田梅林ふれあい公園	梅の名所。毎年2月中旬～3月上旬にかけて、約450本の梅が咲き誇る。	H17.11	(0799)37-3012
	淡路市	香りの公園	約60種類のハーブと50種類の芳香樹木が植えられ、多彩な香りを楽しみながら散歩できる自然公園。	H1.11	(0799)85-2330

(スポーツ施設)

地域名	市町名	愛称・施設名	概 要	開設年月	TEL
阪神南	尼崎市	尼崎市記念公園	総合体育館(アリーナ、閣議室、弓道場、スタジオ、トレーニング室等)、陸上競技場、補助陸上競技場、野球場、テニスコート。	S63.7	(06)6489-2027
	西宮市	西宮浜総合公園多目的人工芝グラウンド	スポーツ・レクリエーションの場として、市民の心身の健康維持・増進を目的とした施設で、人工芝を全面に敷設。	H20.7	(0798)33-1148
	芦屋市	体育館・青少年センター	競技場、トレーニングルーム、会議室等を備え、市内の各種屋外運動施設を管理。	S47.7	(0797)31-8228
阪神北	伊丹市	伊丹スポーツセンター	体育館、室内プール、野球場、陸上競技場、テニスコート、クラブハウスからなる総合スポーツ施設。	S48.4	(072)783-5613
	宝塚市	宝塚市立スポーツセンター	総合体育館(メイン・サブアリーナ、トレーニング室)、武道館(剣道場・柔道場)、テニスコート、屋内プール、屋外プール、野球場、多目的グラウンドを設けている。	S62.4	(0797)87-5911
	猪名川町	猪名川町スポーツセンター	トレーニングルームのある体育館、グラウンド、テニスコートを備え、緑あふれる自然の中で健康づくり、体力づくりに利用できる。	H10.4	(072)768-2277
東播磨	加古川市	加古川総合運動公園陸上競技場(総合体育館)	緑に囲まれた本格的な陸上競技場で(財)日本陸上競技連盟1種の公認を受けている。	H9.4	(079)432-3000
		日岡山体育館競技	フロア(1,512㎡)は、バスケットボール2面分の広さがある。会議室、多目的室等の施設もある。	S53.4	(079)426-8911
	高砂市	高砂市野球場	広さ：グラウンド21,988㎡、センター120m、両翼91.2m収容人数：メインスタンド5,000人、外野スタンド15,000人	S47.9	(079)432-9090
		高砂市総合体育館	アリーナ(1,728㎡)、更衣シャワー室、トレーニング室、格技場Ⅰ(柔道場2面)、格技場Ⅱ(剣道場2面)、ジョギングコース(1周195m)等	H元.10	(079)432-9090
	稲美町	健康づくり施設いなみアクアプラザ	鉄筋コンクリート平屋建てで延床面積2,300㎡。25m×7コースある温水プールや、トレーニングジム、スタジオ等を備えている。	H18.10	(079)496-5851
	播磨町	はりまシーサイドドーム	雨の日でもテニスやフットサル、グラウンドゴルフができる多目的ドーム。砂入り人工芝のグラウンドでは、さまざまなスポーツやイベントに利用できる。	H15.6	(079)437-2201
北播磨	三木市	吉川総合公園	文化体育館、研修館、多目的グラウンド、ゲートボール場(4面)、テニスコート(16面)、ふるさと館吉川、カリヨン広場などがある。	S63.4	(0794)73-1155
		三木山総合公園	温水プール(25m×9コース、子どもプール)、野球場、陸上競技場(400mトラック8コース)、テニスコート8面、親水広場。	H8.4	(0794)83-4442
	小野市	アルゴ「小野市総合体育館」 大池総合公園	屋内温水プール、アリーナ、軽運動室、トレーニング室、会議室等を完備。大池総合公園には、テニスコート、野球場、陸上競技場があり、市民の健康づくりの一翼を担う。	H4.4 S47.4	(0794)62-7000

地域名	市町名	愛称・施設名	概 要	開設年月	TEL
北播磨	加西市	勤労者体育センター	体育館、テニスコート(6面)、野球場、多目的グラウンド(グラウンドゴルフ・フットサル4面)	S56.4	(0790)47-1420
	加東市	滝野総合公園	多目的グラウンド(サッカー・野球・陸上競技など)、テニスコート(4面)、体育館(アリーナ・トレーニングルームなど)。	H17.1	(0795)48-2566
中播磨	姫路市	香寺総合公園 スポーツセンター	体育館、グラウンド、武道館、テニスコート、野球場等。	H元.4	体育館(079)232-2442 武道館(079)232-0511
	神河町	はにおか運動公園	野球場、多目的グラウンド、テニスコート。	H14	(0790)34-0005
		グリーンエコー笠形 野 球 場	野球場。	S58	(0790)32-1307
		町民温水プール・体育館	温水プール、体育館、トレーニング場。	H4	(0790)35-0536
		神崎体育センター・ 町 民 グ ラ ウ ン ド	体育館、武道場、多目的グラウンド。	S53	(0790)32-1681
市川町	市川町スポーツセンター	体育館・武道館・グラウンド・テニスコート・憩いの広場・多目的広場・B&G海洋センターがある。	S55.4	(0790)26-2131	
西播磨	赤穂市	市民総合体育館	メインアリーナ・サブアリーナ・室内プール・トレーニング室・武道館等を有した総合体育施設。	S56.7	(0791)45-2091
		赤穂元禄スポーツセンター及 び赤穂海浜スポーツセンター	人工芝の一般用サッカーコート 1面、フットサルコート 3面、多目的グラウンドを有する。	H27.4	未設置 (3月末)
	宍粟市	ちくさ高原スキー場	初級者も上級者も楽しめる大きな一枚バーン。H24.12スノーボード解禁、ナイター延長、キッズパーク設置等リニューアル。	S61.12	(0790)76-3555
		スポニックパーク一宮	テニスコート、温水プール、野球場、体育館、バタールゴルフ場等。コテージやキャンプ場、バーベキュー施設もあり、宿泊可能。	H元.9	(0790)72-1331
		ばんしゅう戸倉 ス ノ ー パ ー ク	通称「バントク」。初級から上級までが楽しめる。スノーボード全面滑走可。	H16.4	(0790)73-0324
	太子町	町 民 体 育 館	コート12面(バレーボールなど)、柔道場、剣道場、卓球場、トレーニング室など。	H5.8	(079)277-4800
		総合公園陸上競技場	全天候型400mトラック8コース、ブルートラック。日本陸上競技連盟第三種公認。テニスコート6面。	H13.5	(079)277-2296
	上郡町	上郡町スポーツセンター	野球場、温水プール(25m×6コース)、テニスコート(砂入人工芝5面)、アリーナ(2棟)、卓球場、剣道場、柔道場、トレーニングルーム、多目的グラウンド、サブグラウンド、B&G海洋センター艇庫。	S54.4	(0791)52-4433
佐用町	けんこうの里三日月	温泉・屋内ゲートボール場(2面)・スポーツジム。	H7.4	(0790)79-3850	
但馬	豊岡市	総合体育館	競技場(アリーナ)や会議室などを備える。競技場はバレーボールなら4面、バスケットボールなら2面、バドミントンなら12面の広さを有する。	S63.5	(0796)24-1810
		豊岡総合スポーツセンター	野球場(放送設備・夜間照明設備)、陸上競技場(第4種公認)、テニスコート(全天候型夜間照明設備)4面を備える総合スポーツセンター。	S43.10 (野球場H2.7)	(0796)22-7511
		円山川運動公園	多目的グラウンド(ソフトボールや少年野球なら4面、サッカーやラグビーなら2面の広さ)、多目的広場(200mトラック6コース)、ゲートボール場4面を備える。	H6.3	(0796)24-1321
		神美台スポーツ公園	テニスコート(全天候型・夜間照明設備)10面、研修室、会議室を備える。	H8.8	(0796)26-0005
		植村直己記念スポーツ公園	野球場(放送設備)、多目的グラウンド(夜間照明設備、400mトラック8コース、フィールド内芝生張り)、テニスコート(全天候型夜間照明設備)2面、ゲートボールコート4面を備える。	H5.9	(0796)44-0440
		出石総合ス ポ ー ツ セ ン タ ー	陸上競技場(400mトラック8コース、フィールド内芝生張り)、野球場(放送設備・夜間照明設備)、テニスコート(全天候型夜間照明設備)2面を備える。	S48.7	(0796)52-5511
		但東スポーツ公園	多目的グラウンド(夜間照明設備、野球なら1面)、テニスコート(全天候型夜間照明設備)4面を備える。	H4.9	(0796)54-0141

地域名	市町名	愛称・施設名	概 要	開設年月	TEL
但 馬	豊岡市	ウェルストーク豊岡 「豊岡市立総合健康 ゾーン健康増進施設」	プール(25m×6コース) トレーニングジム、フィットネススタジオ、健康チェックルーム、クライミングウォール、浴室、調理実習室、喫茶軽食コーナー、健康づくり広場など。	H22.4	(0796)24-0582
	養父市	氷ノ山国際スキー場	兵庫県の最高峰氷ノ山の中腹に広がる大パノラマ。初心者から上級者まで楽しめるコース。	S59.12	(079)667-7219
	朝来市	朝来市ふれあいプール 「くじら」	全国でも珍しい木造の温泉プール。省エネルギー化と、二酸化炭素の排出量の削減で、地球温暖化防止に向けた配慮をしている。	H17.4	(079)670-4700
	香美町	小代健康公園 今子浦運動場	芝生広場2面(内証明施設1面)、土のグラウンド1面、駐車場20台、便所棟2棟を完備し、グラウンドゴルフなどのスポーツが楽しめる。 グラウンド(夜間照明設備、野球1面分) テニスコート(2面)を備える。	H18.10 H1.4	(0796)97-3966 (0796)36-3553
丹 波	篠山市	篠山総合スポーツセンター	体育館、武道場(畳・板間)、テニスコート及び人工芝グラウンド等、市民のスポーツ振興から大会競技まで幅広く活用されている。	S55.10	(079)552-8681
	丹波市	青垣総合運動公園 「グリーンベル青垣」	屋外の多目的グラウンド、テニスコート(4面)、屋根付広場は夜10時まで、屋内の温水プールは夜8時まで利用可能。個人の趣味から競技者まで幅広く活用できる総合運動公園。	H7.4	(0795)87-2200
		スポーツピアいちじま	子どもからお年寄りまで、気軽にレクリエーションやスポーツを楽しむ施設。多目的グラウンド・スケート広場・多目的コートなどを備え、全国高等学校女子硬式野球大会の会場としても知られる。	H12.4	(0795)86-0100
淡 路	洲本市	洲本市市民交流センター	野球場や体育室、音楽ホールに貸会議室などを兼ね備えた市民の交流のための施設。1年を通して様々なイベントが催される。	S54.4	(0799)24-4450
		五色台運動公園 「アスパ五色」	天然芝グラウンド、多目的広場、体育館、パークゴルフ場などを兼ね備えた総合施設。1年を通してスポーツ大会が開催される。	H13.7	(0799)34-1177
		洲本市文化体育館	メインアリーナ、武道場などの体育エリアと文化ホール、ギャラリー利用も可能な文化エリアがあり、多目的に利用できる施設。1年を通して様々なイベントが催される。	H17.8	(0799)25-3321
	南あわじ市	南あわじ市文化体育館 「元気の森ホール」	フロアが淡路名物の瓦でできており、文化イベントからスポーツ大会や合宿等、幅広く使用できる淡路島内では最大規模の施設。	H12.8	(0799)50-5077
		南あわじ市温水プール サンプール	プールの他に様々なトレーニングマシンがあるトレーニングルームも兼ね備え、一般的な25mプールをはじめ、子ども向けの小プールや幼児用プール、ジャグジー(泡風呂)、ウォータースライダーを完備。	H5.9	(0799)42-4994
		南あわじ市B&G 南淡海洋センター	グラウンド、体育館、テニスコートは当たり前。武道館と舟艇も完備している。グラウンドとは違う場所の福良港じゃのひれに艇庫がある。	S53.11	(0799)52-2404
	淡路市	かっぱ天国 「淡路市立津名温水プール」	鉄筋コンクリート造2階建 建築面積 1,654㎡ 大プール 25m 8コース 425㎡ 小プール 55㎡ 子供から高齢者まで幅広く利用され、市のスポーツ振興及び市民の健康増進に寄与している。	H2.7	(0799)64-2269
		いざなぎアリーナ 「淡路市立一宮体育センター」	鉄筋コンクリート造2階建 建築面積 3,537㎡ 子供から高齢者まで幅広く利用され、市のスポーツ振興及び市民の健康増進に寄与している。	H21.12	(0799)85-1680
		北淡温水プール	大プール(遊泳4コース、ウォーキング2コース)、幼児用プール。	H18.2	(0799)80-2280

(文化施設)

地域名	市町名	愛称・施設名	概 要	開設年月	TEL
神 戸	神戸市	神戸市立博物館	館の基本テーマは「国際文化交流ー東西文化の接触と変容」常設展示では外国との文化交流を神戸に焦点をあてながら、資料・模型を用いて展示している。	S57.11	(078)391-0035
阪神南	尼崎市	尼崎市総合文化センター	アルカイックホール、オクトホール、ミニホール、美術ホール、会議室、宴会室。	S50.1	(06)6487-0804
	西宮市	西宮市民会館・ アミティホール	演劇・音楽・映画・講演会等多目的に使えるホール(1,216席)、会議室(定員18人~226人)、ギャラリー。	S42.4	(0798)33-3111

地域名	市町名	愛称・施設名	概 要	開設年月	TEL
阪神南	西宮市	西宮市貝類館	「みて きいて ふれて」楽しむことができる日本有数の貝類専門の展示施設。世界の貝約2000種、5000点を展示。	H11.5	(0798)33-4888
		郷土資料館	西宮地方の歴史と文化財の情報センター。	S60.7	(0798)33-1298
		名塩和紙学習館	重要無形文化財名塩雁皮紙の学習拠点。	H元.11	(0797)61-0880
	芦屋市	谷崎潤一郎記念館	文豪谷崎潤一郎の業績を顕彰し、ゆかりの品の数々を展示。	S63.10	(0797)23-5852
		美術博物館	芦屋ゆかりの美術家の作品や芦屋の歴史に関する文化財を展示。	H3.3	(0797)38-5432
阪神北	伊丹市	こども文化科学館	プラネタリウム館、文化センター、児童センターの3館からなる複合施設。	H2.11	(072)784-1222
		柿 衛 文 庫	東京大図書館の「酒竹・竹冷文庫」、天理大図書館の「綿屋文庫」とともに日本三大俳諧コレクションの一つ。	S59.11	(072)782-0244
		美 術 館	収集のコンセプトは「諷刺とユーモア」。19世紀のフランスで活躍したオノレ・ドーミエの2,000点をこえる諷刺版画などが収蔵品の柱。	S62.11	(072)772-7447
		アイホール [演劇ホール]	関西小劇場演劇の拠点。可動床でフレキシブルな舞台が設営できるイベントホールと、演劇・ダンスの練習などに使えるカルチャールームがある。	S63.11	(072)782-2000
		工 芸 セ ン タ ー	全国的にも珍しい公立の工芸(クラフト) 振興施設。国際公募の「伊丹国際クラフト展」をはじめ、国内外の様々な工芸アートを紹介。	H元.11	(072)772-5557
		伊丹市昆虫館	ドーム型のチョウ温室では常時約14種類1,000匹チョウが1年中舞い、昆虫の生態展示、拡大ジオラマ、世界の昆虫標本の展示などを実施している施設。	H2.11	(072)785-3582
		みどりのプラザ	市民の緑化意識向上と園芸振興による緑豊かなまちづくりを推進する拠点、また荒牧バラ公園来場者や地域住民の憩いの場として開設。	H13.4	(072)772-7696
		伊丹アイフォニックホール [音楽ホール]	客席数502席のメインホールと小ホール。練習室を備える音楽ホール。	H3.12	(072)780-2110
		いたみホール [文化会館]	良質の音楽を満喫できる1,202席の大ホールをメインに、中ホール・多目的ホール・練習室等市民の文化活動の拠点となる設備を備えた施設。	H10.11 (全面改築)	(072)778-8788
	伊丹郷町館	江戸時代の延宝2年(1674)に建てられた国の重要文化財の旧岡田家住宅(店舗・酒蔵)、江戸時代後期に建てられた商家で県指定文化財の旧石橋家住宅。	H13.6	(072)772-5959	
	宝塚市	宝塚市立手塚治虫記念館	5歳から24歳までの多感な青春時代を過ごしたゆかりの地で、手塚治虫の偉業を広く後世に伝えるとともに、未来を担う青少年に夢と希望を与えることを目的とした施設。常設展示室、企画展示室、映像ホール、ライブラリー等。	H6.4	(0797)81-2970
		宝塚市立宝塚文化創造館 (宝塚音楽学校旧校舎)	昭和12年から使用され、約2,400人の卒業生を送り出してきた宝塚音楽学校本校舎を改装、新たな文化の発信の場となることを目的とした施設。講堂、レッスンルーム、2階展示室には、宝塚音楽学校・宝塚歌劇の歴史を紹介した「すみれミュージアム」がある。	H21.4	(0797)87-1136
	川西市	みつなかホール	音楽を主体とした480席のホール、小演奏会やリハーサル、講演会などに使用できる文化サロン、会議などに使用できるセミナー室、音楽の練習などができるスタジオがある。	H8.6	(公益財団法人)川西市文化・スポーツ振興財団 (072)740-1117
三田市	キッピー山のラボ [有馬富士自然学習センター]	展示室・学習室、木工室、ボランティア室、共同準備室、屋外テラス、屋外デッキ、樹冠テラス。	H13.4	有馬富士自然学習センター (079)569-7727	
	まちづくり協働センター	市民活動推進プラザ、国際交流プラザ、人権・男女共同参画プラザ、多目的ホール、調理実習室、レンタルオフィス、図書コーナー等。	H17.9	スタッフルーム (079)559-5155	
	郷の音ホール [三田市総合文化センター]	大ホール、小ホール、展示室、リハーサル室、練習室、録音室。	H19.7	(079)559-8100	
猪名川町	多田銀銅山 悠久の館	北摂の山並みに広がる多田銀銅山の中心として栄えた銀山地区(旧銀山町)の歴史を紹介する施設です。	H19.4	(072)766-4800	
	文化体育館 「イナホール」	イナホール(1034名収容)、小ホール(200名収容)、会議室(2室)。	H3.9	(072)766-7400	

地域名	市町名	愛称・施設名	概 要	開設年月	TEL	
東播磨	明石市	明石市立天文科学館	宇宙をテーマにした博物館として、国内で最も長い歴史を誇り、「時のまち明石」のシンボルとなっている。東経135度の子午線上に立地。	S35.6	(078)919-5000	
		明石市立文化博物館	常設展示室(1F)、特別展示室(1F)、体験学習室(1F)、レストラン(1F)、国際交流室(2F)、ギャラリー(2F)、大会議室(2F)。	H3.10	(078)918-5400	
		アワーズホール 「明石市立市民会館」	大ホール(1,280名収容)、中ホール(450名収容)、会議室(4室)、和室。	S46.7	(078)912-1234	
	加古川市	加古川総合文化センター	学術文化の振興及びコミュニティ活動の推進を図り、魅力ある豊かな地域社会の形成に寄与するための複合文化施設。	S60.11	(079)425-5300	
		加古川ウェルネスパーク	「加古川市ウェルネス都市宣言」にふさわしい、ウェルネスセンター、音楽ホール、図書館や広大な公園を備えた複合健康文化施設。	H9.11	(079)433-1100	
		加古川海洋文化センター	遊びや学習を通して海洋文化に関する知識の習得を図るとともに、地域の人々の交流を促進するための文化施設。	H12.7	(079)441-0050	
	高砂市	高砂市文化会館	謡曲「高砂」に登場する尉と姥にちなんで名づけられたじょうとんばホール(収容人員1,066人)や展示集会室などを備える施設。	S44.5	(079)442-4831	
		申 義 堂	江戸時代、高砂北本町にあった庶民のための学問所を高砂町横町に復元した施設。	H24.1	(079)448-8255	
	稲美町	いなみ文化の森	質の高い音楽・演劇が楽しめるコスモホール、屋外で本を読むことができる図書館を併設した図書館、サークル活動の拠点となるふれあい交流館からなる文化複合施設。	H4.11	(079)492-7700	
	北播磨	西脇市	テラドーム 「にしわき経緯度地球科学館」	地球・宇宙をテーマにした科学館。日本のへそから経緯度、地球、宇宙まで楽しみながら学ぶことができる。	H5.6	(0795)23-2772
旧 来 住 家 住 宅			大正7年、銀行家の邸宅として建築された国登録有形文化財。建築当時の最高級の用材と技術が随所に取り入れられている。	H15.5	(0795)23-8639	
三木市		三木市文化会館	大ホール(1,228席)、小ホール(537席)、楽屋6室、練習室2室、リハーサル室、ふれあいホール、コミュニティホールなどを備える。	S61.4	(0794)83-3300	
小野市		小野市立好古館	由緒ある小野藩一柳家の陣屋跡の一角にある、昭和初期の建築物を改築し活用した資料館。小野市の歴史、芸能、風土に関する資料等を収蔵、展示。	H2.11	(0794)63-3390	
加西市		根日女ロマンの郷 「玉丘史跡公園」	玉丘古墳群(6基の古墳と復元古墳1基)を中心に、古代体験田、手づくり庵、野鳥観察デッキ、大型遊具エリアなどを備え、和花・和木に囲まれた公園。	H13.3	(0790)42-8775	
		加西市立図書館	駅前再開発ビル「アステシアかさい」内の3・4Fに位置する。AVコーナーや展示スペース、授乳室を備えており、多様な利用が可能である。	H15.3	(0790)42-3722	
加東市		コスミックホール 「東条文化会館」	日本屈指の音響設備を誇る大ホール(574席)を備え、各種の演奏会や音楽発表会、または講演会など幅広く利用されている。	H2.4	(0795)47-1500	
		やしろ国際学習塾	演奏会や音楽発表会に利用できるL.O.Cホール(700席)をメインに、多様なタイプの会議室、茶室、図書館などを備えている。	H3.6	(0795)42-7700	
		加東市加古川流域滝野歴史民俗資料館	江戸期から大正時代まで、丹波地方と高砂との物流を支えた加古川舟運の歴史を中心に、高瀬舟の模型のほか、貴重な資料を展示。	S55.3	(0795)48-3046	
		加東市明治館	日本の伝統的な建築様式に西洋の構造技術を取り入れ、和洋折衷の明治時代の特色を備えた貴重な建造物「旧加東郡公会堂」を修復。	H5.4	(0795)42-8180	
多可町		ベルディーホール 「多可町文化会館」	地域の芸術文化の振興施設として演劇、講演、大会等を行う。	H2.7	(0795)32-1300	
中播磨		姫路市	まい 姫 「埋蔵文化財センター」	埋蔵文化財に関する調査研究、整理保存、情報収集提供、資料の公開活用及び学習啓発を行う拠点施設。	H17.11	(079)252-3950
			姫路文学館	姫路を中心とした播磨ゆかりの文人たちを顕彰し、資料の収集・調査・研究を行う文学活動の拠点施設であり、司馬遼太郎記念室を併設。	H3.4	(079)293-8228
	姫路市立水族館		「播磨の里地・里海のなかまたち」をテーマに、身近な水の生きものを見て、触れて、遊んで学習することができる生涯学習施設。	S41.6	(079)297-0321	

地域名	市町名	愛称・施設名	概 要	開設年月	TEL
中播磨	姫路市	姫路市立美術館	建物は、世界文化遺産姫路城の特別史跡地の素晴らしい景観のなかに建ち、赤レンガの美術館として親しまれ、2003年には国の登録有形文化財に認定。ベルギーなどの海外及び日本の近現代美術作品や郷土ゆかりの作家、作品などを収集。	S58.4	(079)222-2288
	神河町	神河町中央公民館 グリンデルホール	地域の芸術文化の振興施設として演劇、講演、大会等を行う。	H17.1	(0790)34-1450
		神崎公民館	七基の瓦窯跡の発掘と出土品から、奈良時代初めに撰進された播磨国風土記に述べる「はにおかの郷」波自加村の比定地と推定される福本遺跡の出土品の展示を行っている。文書での記載が考古学によって検証された希少の価値の極めて高い遺跡地として、平成21年3月に県指定文化財に指定された。	S53	(0790)32-1681
	市川町	市川町文化センター	大ホール650席・橋本忍記念館・会議室・図書館を備えた複合施設。	H12.4	(0790)26-0969
	福崎町	福崎町立図書館	図書約12万冊、雑誌約200誌、新聞14紙、CD・DVD・ビデオ等3,500点を超える。授乳室、児童用トイレ、ウッドデッキ、多くの閲覧席等を設置。	H17.7	(0790)22-3790
西播磨	相生市	ペーロン海館	ペーロン海館は相生市の一大イベントであるペーロン祭の際のペーロン船の艇庫として、またペーロン船に直接触れることの出来る体験型資料館として利用されている。	H9.4	(0791)23-7133
	たつの市	たつの市総合文化会館 赤とんぼ文化ホール	音響設備の優れた2つのホールを備えるだけでなく、揖保川河川敷の立地を活かし、川の生物に関する図書や展示物コーナーなどを併設している。	H9.4	(0791)63-1888
		たつの市総合文化会館 アクアホール	多目的ホールは494席を備え、前後間隔にゆとりを持たせた配置で、ゆったりと観賞を楽しむことができる。	H13.5	(0791)72-4688
		たつの市立 埋蔵文化財センター	市内で発掘された遺跡の出土品などを保存・調査・研究し、テーマごとに展示している。また、企画展や体験学習などの催しも随時行っている。	H18.6	(0791)75-5450
	赤穂市	文化会館 「ハーモニーホール」	クラシック音楽に重点を置く大ホール、演劇に重点を置く小ホール、展示室、練習室等を備えた市民文化活動の拠点施設。	H4.5	(0791)43-5111
		図書館	収蔵能力は28万冊。建物は赤穂らしさを表現し、隣接した文化会館や広場の木々と一体となった公園のような回遊性を持つ。	H14.3	(0791)43-0275
	宍粟市	赤穂海浜公園「塩の国」 赤穂市立海洋科学館	かつての製塩技術が復元され、実際に塩づくりを体験することができる。	S62.4	(0791)43-4192
		宍粟市立図書館	インターネットを使って蔵書の検索が可能。市内3図書室と連携し、市内4か所で図書の貸出・返却可能。	S62.10	(0790)62-4620
		宍粟市歴史資料館	古代から近代、現代までの歴史資料を模型、パネル、写真などでわかりやすく解説。常設・特別展示室、図書コーナーなど。	H12.4	(0790)74-8855
		山崎歴史郷土館	山崎町内から出土した考古資料や山崎八幡神社の藩主寄進の楽器や伝来品を展示。	S63.11	(0790)62-4620
		波賀城史蹟公園	城山の山頂にあり、眼下に波賀の町並みを見渡すことができる。山頂まで遊歩道が整備されており、散策できる。夜はライトアップされる。	H6.5	(0790)75-3688
		家原遺跡公園	縄文時代から中世にかけての大規模な複合遺跡。4つの時代の住居を忠実に復元し、公園内には体験工房や宍粟市歴史資料館もある。	H9.4	(0790)74-8855
		天児屋鉄山跡 「たたら」の里学習館	古代より鉄を作り、中世以降は特に備前の刀匠達に珍重されて数々の名刀を残し、生産・生活用具の原料鉄を供給し続けた鉄のふる里。	H9.4	(0790)76-3833
山崎文化会館	コンサート、講演会、研修会などで使用可能。ホール(666席)、会議室、リハーサル室、研修室、茶室。	S62.10	(0790)62-5300		
太子町	あすかホール 「文化会館」	文化・芸術活動の拠点となる施設。大ホール800席、中ホール300席、研修室、ミニシアター、創作室など。	S58.5	(079)277-2300	
	図書館	図書17万冊を所蔵。移動図書館による全域サービスあり。毎月図書館報を発行。	S54.3	(079)277-1580	
	歴史資料館	「太子の四季」、「太子町歴史絵巻」と、現在から過去へのタイムスロープが展示室へと案内する。年2回企画展を実施(有料)。	H5.11	(079)277-5100	

地域名	市町名	愛称・施設名	概 要	開設年月	TEL
西播磨	上郡町	上郡町郷土資料館	町内の考古・歴史・民俗資料を展示・公開するとともに、これらの資料の整理・調査・研究を行っている。	S50.3	(0791)52-3737
		上郡町生涯学習支援センター	生涯学習活動を支援するため、各種学習講座の開設や施設の提供などを行っている。	S57.10	(0791)52-1125
	佐用町	スターシャワーの森音楽堂「スピカホール」	ロビーには暖炉、窓にはステンドグラスを採り入れたクラシック音楽をメインにした“生の音”を聞くのに適したドーム型木造音楽堂。	H3.11	(0790)82-0595
		上月城公園歴史資料館	上月城の歴史、明治の中頃から作られていた早瀬土人形、古くから作られていた和紙「皆田紙」の紙漉きの工程写真や、紙漉き道具などの展示。	H17.5	(0790)86-1616
但馬	豊岡市	コウノトリ文化館	コウノトリをはじめ多くの生きものの命を育ててきた豊岡盆地を一つの地域文化圏ととらえ、豊かで特徴のある自然・文化・産業をエコミュージアムと位置づけています。	H12.6	(0796)23-7750
		植村直己冒険館	国民栄誉賞を受賞した日本を代表する世界の冒険家植村直己を顕彰する施設。周辺の山並みを背景に取り込んだ約200mにも及ぶまっすぐな通路は、大地を切り裂くクレパスを表現し、通路を主軸としてイグルー（雪洞）をイメージする展示室・映像ホールなどがあります。	H6.4	(0796)44-1515
		豊岡市立美術館 －伊藤清永記念館－	1987年（昭和62年）の旧出石町合併30周年記念事業「現代洋画の重鎮・伊藤清永展」の開催を契機に伊藤清永らから旧出石町に作品の寄贈を受け、その保存と功績の顕彰及び郷土の芸術振興のため1989年（平成元年）に開館した美術館。	H1.11	(0796)52-5456
		豊岡市立歴史博物館 「但馬国府・国分寺館」	但馬国府・国分寺館は、国史跡但馬国分寺跡、但馬国府跡（柵布ヶ森遺跡）の近くに建っている。ここは古代但馬の中心地で両遺跡から出土した多くの資料を中心に、但馬の歴史を紹介している。先人の残した貴重な歴史遺産を守り、次代の人たちに継承していく教養文化拠点施設。	H17.3	(0796)42-6111
		日本・モンゴル民族博物館	モンゴルの文化はもとより、自然と共に生き、遊牧生活を営むモンゴルの人々の原寸大の暮らしを紹介している。モンゴルで収集された恐竜の化石、装飾品、銀製品、馬頭琴、貴重な仏像・仏具など、約2万点にも及ぶ資料を所蔵している。そのほか、国際交流会や、コンサートなどのイベントも開催される。	H8.11	(0796)56-1000
		東井義雄記念館	地元出身の教育者、東井義雄の生涯をたどる展示室と、著書および共著関係、論文、実践記録等掲載雑誌、関連図書を集めた蔵書室を配し、「いのち」の教育をつたえる。	H6.7	(0796)54-1000
		御用地館 「住吉屋歴史資料館・仲田光成記念館」	300年以上、旧：竹野村の庄屋として栄えてきた住吉屋で、昔ながらの呼び名「御用地館」の愛称でも呼ばれている。地元豊岡市竹野町出身の書道の重鎮、仲田光成の記念館も併設している。	H14.4	(0796)47-1555
		豊岡市民会館	複合文化施設。多目的コンサートホールの文化ホールをはじめ会議室ギャラリーなどで構成されている。ホール棟の壁面にはコウノトリの彫刻が設置されている。	S46.10	(0796)23-0255
		出石文化会館 「ひぼこホール」	「但馬の理想の都の祭典」のサブ会場として開設され、芸術、文化、交流の拠点施設。施設は大ホール、小ホール、ギャラリーなどで構成されている。	H6.4	(0796)52-6222
		豊岡市立図書館	本館（豊岡）、城崎分館、竹野分館、日高分館、出石分館、但東分館・資料蔵書点数 324,083（H25.3.31現在）。	H11.4.24 （本館新築 移転開館）	(0796)23-6151
		出石永楽館	明治34年に開館し、歌舞伎芝居や新派劇、寄席、活動写真などが上映されて、戦後は映画館として親しまれてきた。明治期に残る芝居小屋としては近畿地方に現存する唯一のものとなっている。	H20.7	(0796)52-5300
		豊岡市民プラザ	市民の学習、まちづくり、子育て、文化等の活動や地域文化の創造を支援する施設で、多目的ホールやリハーサル室、練習室、市民活動室などを備えている。	H16.4	(0796)24-3000
		城崎国際アートセンター	日本屈指の温泉街に位置する舞台芸術を中心とした滞在型創造活動（アーティスト・イン・レジデンス）の拠点施設で、アーティストは最長3カ月、宿泊料、スタジオ使用料は無料で24時間使用することが可能です。	H26.4	(0796)32-3888
		養父市	木彫展示館	地域に根づいた芸術文化「木彫フォークアート」。作品展でグランプリに輝いた作品を展示。	H16.4

地域名	市町名	愛称・施設名	概 要	開設年月	TEL
但 馬	養父市	山田風太郎記念館	作家・山田風太郎氏の功績を称えて建設。生原稿など氏のゆかりの品を展示。	H15.4	(079)663-5522
		天文館バルーンようか	天体望遠鏡を通じ、星や宇宙に親しみ、自然及び文化の交流を図る施設。	H4.4	(079)662-7366
	朝来市	和田山ジュピターホール	残響時間約2秒のコンサートホールとして、また、講演会や各種催しの会場として住民の好評を得ています。ゆったりとした客席800の大ホールのほか、リハーサル室、会議室など設備も充実している。	H4.4	(079)672-1000
		生野まちづくり工房「井筒屋」	江戸時代に生野銀山の有力な山師だった吉川家の郷宿を再生した史料館。母屋は天保3年(1832)の建築で、屋敷内には当時の様子を伝える品々が並んでいる。	H15.6	(079)679-4448
		朝来市埋蔵文化財センター「古代あさご館」	道の駅「但馬のまほろば」に隣接し、市内の遺跡から出土した遺物の展示、公開、管理を行っている。勾玉づくりや土器づくりなどの古代体験もできる。	H18.7	(079)670-7330
	香美町	香美町立ジオパークと海の文化館	山陰海岸ジオパークエリアの地形や地質が育んだ風土や暮らし、食などを学ぶことができるほか、漁業のまち「香住」の海の文化や日本海に生息する魚類のはく製などを展示している。	H6.4	(0796)36-4671
	新温泉町	浜坂先人記念館「以命亭」	森家・七釜屋屋敷を改修したもので、玄関には七釜屋の家紋を染めぬいたのれんがかかり、のれんをくぐるとタイムスリップしたかのような空間が広がっていきます。吹き抜けの酒蔵を利用した以命亭ホールや、母屋と酒蔵にはコミュニティテラスが併設され、ゆったりとした雰囲気为先人たちの足跡を辿ることができます。	H4.7	(0796)82-4490
		上山高原ふるさと館	国の天然記念物イヌワシ、ブナの原生林等貴重な動植物が生息する上山高原を後世に引き継ぐための上山高原エコミュージアムの活動拠点で、上山高原周辺の地域の自然や文化を紹介しています。環境学習、体験プログラム学習の拠点です。	H18.7	(0796)99-4600
		加藤文太郎記念図書館	町内出身の登山家・加藤文太郎を顕彰して建てた図書館で、彼が駆け巡った山々をイメージし、階段の壁、書架のサインなど細部にわたり山のイメージを大切にしています。2階は加藤文太郎の遺品や資料を展示し、山に関する図書を所蔵しています。	H6.10	(0796)82-5251
		新温泉町山陰海岸ジオパーク館	館内には山陰海岸の地層をわかりやすく解説した模型をはじめ、エリア内の多種多様な岩石を展示しています。また、学習支援も行っており、ジオパークについて体験的に学習することができます。	H21.9	(0796)82-5222
夢千代館		ドラマ「夢千代日記」の中で描かれる昭和20～30年代の懐かしい湯村温泉を再現しました。夢千代日記に登場した「はる家」「煙草屋旅館」が夢千代日記の世界へと誘います。館内には女優・吉永小百合さんゆかりの品々をはじめ、夢千代日記を通じた広島市との友好関係や、吉永小百合さんが取り組まれている平和維持の活動も紹介しています。	H16.11	(0796)99-2300	
丹 波	篠山市	篠山城跡大書院	1609年に篠山城築城と同時に建てられた大書院であり、障壁画で飾られた上段の間や、史料館には展示室やシアター室も備えている。	H12.4	(079)552-4500
		篠山チルドレンズミュージアム	自然の中にある旧校舎を再活用した体験型ミュージアムであり、特にワークショップや人形劇など多彩なイベントにより、子どもはもちろん、大人も楽しめる施設である。	H13.7	(079)554-6000
	丹波市	春日文化ホール	丹波市役所春日庁舎、春日公民館と隣接し、市主催の様々な事業も開催している。ライブピアいちじま大ホール、やまなみホールとともに地域に密着した芸術文化の拠点施設。	S63.10	(0795)74-1050
		やまなみホール	「交流を基調とした活力ある地域づくり」を目標に地域文化発信拠点として活用されている。施設の通称を募集した結果、丹波の山並みになぞらえた大屋根にふさわしい名称として「やまなみホール」に決定し、慕われている。	H6.10	(0795)77-3290
		植野記念美術館	当市出身の故植野藤次郎氏の寄贈によるギリシャ風建物で、パプア・ニューギニアの民芸品の収蔵については全国的にも珍しく、中国絵画、陶芸作品、寄贈絵画等を収蔵している。	H6.11	(0795)82-5945
		ライブピアいちじま	生涯学習センター、健康センター、市島子育て学習センター、市立市島図書館、大ホール機能を有する。中でも大ホールは開館以降様々なアーティストによる芸術性の高い公演や、市民参加型のフェスタを数多く開催し、地域に密着した芸術文化振興の拠点施設。	H7.11	(0795)85-3030

地域名	市町名	愛称・施設名	概 要	開設年月	TEL
丹 波	丹波市	丹波 竜 化 石 工 房 「ちーたんの館」	兵庫県立人と自然の博物館から技術協力を受けながら恐竜化石のクリーニング作業を行い発掘作業の推進を図るとともに、丹波竜化石の展示などによる情報発信や体験学習の場とすることを目的としている。	H19.12	(0795)77-1887
淡 路	洲本市	洲本市立洲本図書館	約100年前に建築された紡績工場のレンガ建造物を再利用して整備した図書館で、子どもからお年寄りまで快適に読書を楽しむことができる施設。	H10.9	(0799)22-0712
		洲本市立五色図書館 「えるる五色」	五色の瓦をイメージした外観や木のぬくもりを感じられる内装で誰でも気軽に立ち寄り、借りる図書館から過ごす図書館をめざしている。	H14.7	(0799)32-1693
		洲本市立淡路文化史料館	洲本城の平城跡にある博物館。「国生みの島」淡路島の上古から近現代までの歴史及び淡路人形浄瑠璃や珉平焼など淡路島の芸術文化を展示テーマとしている。直原玉青記念美術館を併設する。	S57.7	(0799)24-3331
	南あわじ市	玉 青 館	日本南画界の第一人者、直原玉青画伯の絵画及び秘蔵コレクション等を展示している。	H3.1	(0799)36-2314
		南あわじ市産業文化センター	淡路瓦の歴史資料等が展示されているほか、粘土細工も体験できる。	H3.1	(0799)38-0201
		淡路人形浄瑠璃館	重要無形民俗文化財に指定されている淡路人形浄瑠璃を上演する常設館。人間模様を生生き描く人形、情感あふれる語り、重厚な三味線の響きがあいまって、野趣に富んだ舞台が生まれ、淡路島の伝統芸能を伝える拠点となっている。	H24.8	(0799)52-0260
	淡路市	しづかホール	島内初の音楽専用ホール。	H6.5	(0799)62-2001
		フェニックスパーク 「北淡震災記念公園」	全長140mの野島断層をありのままに保存・展示している野島断層保存館を中心に、阪神・淡路大震災当時の建物の様子を公開しているメモリアルハウスなどがあり、震災の貴重な記録を多くの人に伝えている。	H10.4	(0799)82-3020
		中浜稔猫美術館	猫を題材とした作品を展示した美術館。	H12.3	(0799)75-2011

(特産館・道の駅等)

地域名	市町名	愛称・施設名	概 要	開設年月	TEL
阪神北	宝塚市	長 谷 牡 丹 園	約5,700㎡の敷地に全国13地域の牡丹および宝塚市の牡丹を含め14地域の牡丹約2,500株を植栽。例年4月下旬から5月下旬まで楽しめる。	H13.4	(0797)91-1616 期間中のみ
	三田市	農協市場館 バスカルさんだ一番館、バスカルさんだフラワー店	JA兵庫六甲直営の農産物直売所。霜降りが美しい三田肉や、その場で精米するコシヒカリを始めとする新鮮な三田米、三田ウド、山の芋、太ネギ極太くんなど、1年を通じて三田の旬の特産品が手に入る。また、一番館には、地元食材を使ったレストランを併設。	H11.6	(079)563-7744
	猪名川町	道の駅いながわ	農産物販売センター、そばの館、地域農業情報センターがあり、特産品と情報発信の交流拠点となっている。	H12.11	(072)767-8600
北播磨	西脇市	北はりま田園空間博物館 総合案内所	西脇市・多可町からなる北はりまを地域まるごと博物館にみたてた地域づくり活動の拠点で、特産品等の販売、地域の情報発信を行っている。	H14.9	(0795)25-2370
		北はりま農産物直売所 「北はりま旬菜館」	地産地消の推進のため、西脇市産農産物をはじめとした地元特産品等の販売をしている。	H23.7	(0795)24-7900
	三木市	山 田 錦 の 館	山田錦ミュージアム、農産物直売所、農産物加工所、特産品展示販売所、レストラン、日本酒試飲所。	H16.4	(0794)76-2401
		道 の 駅 み き	金物展示館、催事場、会議室、観光センター、直売所、レストランなどがある。	H12.8	(0794)86-9500
	加東市	道 の 駅 とうじょう	地元特産品を販売する特産館や地元食材を生かしたレストランをはじめ、休憩所、情報提供コーナー、コンビニエンスストアなどを備える。	H12.4	(0795)47-2400
		加東市アクア東条	東条湖畔にあり、東条川のメダカやタナゴなど地域に生息する淡水魚類を飼育・展示している。	H1.4	(0795)47-0505

地域名	市町名	愛称・施設名	概 要	開設年月	TEL
北播磨	多可町	杉原紙研究所	1300年の歴史と伝統を誇る手漉き和紙「杉原紙」を使った製品を生産・販売している。手漉き体験もできる。	H8.10	(0795)36-0080
中播磨	神河町	神河町観光交流センター「カーミンの観光案内所」	観光情報の案内・特産品の販売、写真・作品展など。	H22.4	(0790)34-1001
	福崎町	もちむぎのやかた	特産品もちむぎを使った「もちむぎ麺」の製造工程を見学し、多彩な料理を味わうことができる。展示室・レストラン・売店を備えた「食と遊のふれあい特産館」。	H7.2	(0790)23-1500
西播磨	相生市	水産物市場	地元水産物のPR・地産地消を目指し開設され、相生湾を中心とした鮮魚や焼きあなご・いかなごのくぎ煮などが購入できる。	H19.1	(0791)23-1501
	たつの市	道の駅しんぐう	レストラン、特産品販売所、観光情報コーナーなどを備えた施設。敷地内には農産物直売所もある。	H8.12	(0791)75-0548
		道の駅みつ	瀬戸内海を臨む国道250号沿いに位置し、展望レストラン、特産品直売所、体験学習室、観光情報コーナーなどを備えた施設。	H22.2	(079)322-8500
	宍粟市	道の駅ちくさ	宍粟市北西部の観光エリア入口にあり、清流「千種川」のほとり「おかえりなさい」のつちのご看板と大木のモニュメントが迎えてくれる道の駅。	H元.4	(0790)76-3636
		道の駅はが	山陽と山陰を結ぶ「因幡街道」のほぼ中間点に位置し、ログハウス風の建物と大きな「りんご」が目印の近畿第1号に登録された道の駅。	H5.7	(0790)75-3711
		道の駅みなみ波賀	宍粟市のほぼ中央に位置し、東西南北ルートの要所であり、多彩な施設を有する道の駅。	H7.9	(0790)75-3999
		道の駅播磨いちのみや	瓦ぶき白壁造りの和風建築で、歴史とロマンを感じさせてくれる道の駅。播磨の国一宮「伊和神社」の道向かいにある。	H12.4	(0790)72-8666
	上郡町	上郡町観光案内所	観光案内、モロヘイヤを使ったうどん「円心モロどん」など町の特産品を販売。	H8.5	(0791)52-6959
	佐用町	道の駅宿場町ひらふく	レストランと物産品販売所があり、地域の文化や歴史、名所や特産品の情報も発信。	H11.9	(0790)83-2373
		農産物加工処理施設「味わいの里三日月」	そば処「三日月」では、地元で採れた蕎麦の手打ちそば、お食事処「味わいの里」では、地元でとれた新鮮野菜を生かした「三日月定食」が人気！直売所では、地元農家の新鮮野菜と手作り加工品を揃えています。	S63.4	(0790)79-2521
南光ひまわり館		特産品である「ひまわり油」や「もち」の製造・加工を行っており、製造工程の見学の他、喫茶・軽食室では、コーヒー・軽食（うどん・もちを使った加工品）などがご賞味いただけます。	H7.5	(0790)77-0766	
但馬	豊岡市	まちなかステーション	国道312号線に隣接したまちなか回遊の拠点施設。大型バスの乗り入れも可能。じばさんショップ「Toyobra（とよぶら）」では、お土産物の販売のほか、市内の観光情報を提供しています。	H26.3	(0796)22-2002
	養父市	フルーツの里やぶ	地元で栽培された農作物を直売する施設。養父市特産品のネクタリンも販売する。	H7	(079)664-2241
	香美町	小代物産館	香美町の特産品が購入できるほか、併設のステーキハウス「石楠花」では本場の但馬ビーフが味わえる。	H2.4	(0796)97-2687
		道の駅村岡ファームガーデン	地元農産物などの特産センターで、レストランも運営し地域交流の拠点施設となっている。	H4.4	(0796)98-1129
		道の駅ハチ北	地熱を利用した日本で初めての無散水融雪設備と、チェーン着脱スペースの確保により、冬期でも利便性と快適性が図られている。	H10.4	(0796)96-1600
		道の駅あゆの里矢田川	昔懐かしい田舎風の建物。日本海に注ぐ清流、矢田川を眺めながら、地元でとれた新鮮な鮎を炭火焼きで、また特製の川がに釜めしの味を楽しめる。	H11.10	(0796)95-1369
道の駅あまるべ		高さ約40mの余部橋梁を眺めることができ、近くには光源の高さ日本一の余部埼灯台や、平家落人の里など、観光資源の中心に位置している。また、日本海でとれた新鮮な魚介類や地元農産物、余部鉄橋グッズなどの販売や、海の幸を生かした食事を提供している。	H24.7	(0796)20-3617	
丹波	篠山市	地域活性化センター「黒豆の館」	地域の食材を使った料理を提供するレストランや、特産物やその加工品が並ぶお土産コーナー、交流研修ホールを完備している。	H10.4	(079)590-8077

地域名	市町名	愛称・施設名	概 要	開設年月	TEL
丹 波	丹波市	丹 波 布 伝 承 館	丹波布の生産技術を伝えていくための、機織場、糸つむぎ場、草木染色場などのほか、丹波布のすべてがわかる展示コーナーや体験コーナーを備える。	H10.7	(0795)80-5100
		道 の 駅 丹波おばあちゃんの里	農畜産物処理加工施設、特産館での特産品や生鮮野菜、農畜産加工物の販売、ITを活用した地域の観光情報・道路情報案内施設、遺跡公園、出会いの広場など、交流・活性化の拠点施設。	H18.4	(0795)70-3001
淡 路	南あわじ市	丸 山 漁 港「魚 彩 館」	海釣り公園に隣接した丸山漁港内にある白いテントが目印の海産物販売所。漁港で水揚げされたばかりの魚介や海産物がならぶ。	H7.7	(0799)39-0237
		道 の 駅 うずしお	鳴門海峡のうず潮と大鳴門橋の景観が迫り、道の駅自慢のロケーションと、海の幸が楽しめる。	H10.4	(0799)52-1157
		道 の 駅 福 良	国指定の重要無形民俗文化財である淡路人形浄瑠璃の劇場や、鳴門のうずしおを間近で見ることができうずしおクルーズ乗り場を有しているほか、農水産物及び加工品の販売所やレストラン、観光案内所、足湯施設を完備。	H25.3	(0799)52-2336
		あ わ じ 島 まるごと食の拠点施設	淡路ファームパークイングランドの丘に隣接し、淡路島内各地の生産者から届けられる農畜水産物直売所やレストラン、情報発信施設を備える「食」を核とした都市と農村の交流拠点施設。	H27.3	(0799)43-3751
	淡路市	赤 い 屋 根	新鮮な魚、温暖な気候が育てた果物、野菜、花卉、生産量日本一の線香など、島の豊富な農畜海産物や加工品を一室に集めて販売する施設。	H10.10	(0799)62-7245
		道 の 駅 あわじ松帆アンカレイジパーク	明石海峡大橋の橋脚直下に位置し、レストラン・産地直売・バーベキュー等が楽しめる施設。	H10.3	(0799)72-0001
		道 の 駅 東浦ターミナルパーク	物産館、農産物直売所、陶芸体験館、美術館、バスターミナルなどがあり、交流の拠点施設。近くに「日本の海水浴場88選」に選ばれた「浦県民ビーチ」がある。	H13.8	(0799)64-2542

(温泉利用施設)

地域名	市町名	愛称・施設名	概 要	開設年月	TEL
神 戸	神戸市	有馬温泉金の湯銀の湯	有馬温泉独特の金泉をつかった外湯。ラジウム泉と炭酸泉の混合泉である銀泉の外湯。	H14.12	(078)904-0680 (078)904-0256
阪神南	芦屋市	あ し や 温 泉	ナトリウム—塩化物・炭酸水素塩泉の源泉かけ流し方式の温泉。無料の足湯や持ち帰り給湯スタンドがあります。	H7.12	(0797)32-0204
阪神北	宝塚市	ナチュラルスバ宝塚「宝塚市立温泉利用施設」	温泉、エステ、グルメがひとつになったリゾート施設。金宝泉、銀宝泉の2種類の温泉と岩盤浴、屋外ジャグジーバスのほか、エステ、ボディケア、本格派イタリア料理が楽しめる新しいタイプの温浴施設です。	H16.9	(0797)84-7993
北播磨	三木市	吉 川 温 泉 よ か た ん	日本屈指の炭酸含有量を誇り、ヒノキ風呂、岩風呂と足湯などがある。	H14.3	(0794)72-2601
	小野市	白 雲 谷 温 泉 ゆ び か	地下1,300mから湧き出る泉質は、ミネラル分が豊富で保温効果に優れ、20種類以上の豊富な温浴メニューや岩盤浴施設も好評。市内外から年間約40万人が利用。	H16.3	(0794)70-0261
	加東市	滝 野 温 泉 ぼ か ぼ 「滝野交流保養館」	アルカリ性の単純泉で「美人湯」と呼ばれ、五峰山をイメージした「山の湯」と加東の名勝『閻龍灘』をイメージした「川の湯」があり、露天風呂からの景色も絶景。	H12.10	(0795)48-1126
	多可町	な ご み の 里 山 都	山都の湯。豊かな自然の景観を大切にしながら、環境と共生する癒しの施設。地域住民により組織される大和体験交流協会により運営。	H15.5	(0795)38-0753
中播磨	姫路市	姫路市はやした交流センター・ゆたりん	市民の交流と健康増進、地域農業の振興を目指し、温泉施設、レストラン、農産物直売所を兼ね備えた、はやした交流センター。「ゆたりん」は林田地域振興組合が運営。	H19.4	(079)261-3770
西播磨	宍粟市	波 賀 不 動 滝 公 園 「 楓 香 荘 」	「日本の滝100選」にも選ばれた原不動滝がある公園内にある。キャンプ場やコテージ、観光りんご園等があり、1年を通じて多くの観光客が訪れる。	S51.4	(0790)75-2355

地域名	市町名	愛称・施設名	概 要	開設年月	TEL
西播磨	宍粟市	フォレストステーション波賀 (東 山 温 泉)	高濃度で極めて良質の天然ラドン温泉で、露天風呂や打たせ湯、ジェット風呂、ミニサウナ、泡風呂等を備える。東山温泉メイプルプラザ内にあり。	H11.7	(0790)75-2717
		一宮温泉まほろばの湯	2億年以上の昔に海だったころの海水が閉じ込められてできた山間の食塩泉。保温効果抜群で、ツルツルお肌になると評判の美人湯。	H15.4	(0790)74-8164
但 馬	朝来市	よ ふ ど 温 泉	ゆったりとした主浴槽・ジェットバス・サウナ、野外には里山と渓流に囲まれた露天風呂を備え、窓越しに四季折々の風景が楽しめ、休憩室では食事もできる。	H12.12	(079)670-7070
	香美町	温泉保養館 おじろん	20年12月にリニューアルし、寝転び湯、露天風呂などが楽しめる。	H4.11	(0796)97-3232
		かすみ・矢田川温泉	清流矢田川と緑豊かな山々に囲まれた心やすらぐ温泉。田園を背景にした露天風呂も楽しめる。	H12.7	(0796)37-1126
		ハチ北温泉 湯治の郷	ラドン(ラジウム)が特徴。ラドンには活性酸素(病気、老化の原因)を取り除く作用がある。	H14.12	(0796)96-1666
	新温泉町	リフレッシュパークゆむら	湯村温泉の源泉を利用した自然の中の温泉公園。趣向に富んだ8種のお風呂や、太陽を浴びながらの露天風呂があり、スポーツ派の人なら年中泳げる温水プールもあります。	S62.9	(0796)92-2002
		浜 坂 海 岸 レクリエーションセンター 「 松 の 湯 」	温泉浴室付休憩・簡易宿所の当施設は、日本の白砂青松100選、松の庭の景勝地に位置し、海水浴、キャンプの休息に最適。会社、グループ、学校の合宿、研修会にも利用できる。	S58.7	(0796)82-0932
		ユートピア浜坂	ゆったりとしたスペースの大浴場、健康と美容に抜群のバイブレーション風呂・ジェット風呂などがあり体の芯から疲れを癒してくれる。大広間でのカラオケ、トレーニング室や研修室も備え、屋外では、おいしい温泉たまごを茹でることができる。	H元.7	(0796)82-5080
		七釜温泉ゆーらく館	七釜温泉は、浜坂で最初に発見された温泉。源泉100%のお湯をかけ流して楽しめる。石風呂やヒノキ風呂、釜風呂、多目的風呂など10の浴槽と32量の和室休憩室を備えた温泉施設。	H17.7	(0796)83-1526
		観光交流センター 「 薬 師 湯 」	無色透明の源泉「荒湯」の近くにある薬師湯は、石鹸の泡立ちもよく、刺激も少ないのが特徴。1階には男女主浴室のほか、露天風呂やサウナ、介助風呂、2階には休憩室があり、源泉かけ流しの天然温泉の温もりを十分に味わうことができる。	H20.3	(0796)92-1081
		ワンニャン夢ハウス (ペ ッ ト 温 泉)	温泉を利用したペット休憩施設「ワンニャン夢ハウス」。かわいいペット(犬、猫)の温泉入浴、一時預け及び宿泊ができる。	H19.4	(0796)92-3010
丹 波	篠山市	こんだ薬師温泉・ぬくもりの郷	農業公園・農林水産加工販売所やレストラン等を併設しており、温泉は地下から湧き出るお湯が効能豊かで、掛け流しのため人気がある。	H16.10	(079)590-3377
	丹波市	さんなん薬草薬樹公園 リフレッシュ館	さんなん薬草薬樹公園内には、薬樹草300種類が植栽され、ちびっこ広場、水遊び場などがあり、リフレッシュ館では、半戸外の薬草風呂とレストランでの薬膳料理が楽しめる。	S63.3	(0795)76-2121
淡 路	洲本市	ゆ～ゆ～ファイブ	和風・洋風の趣きが違う2つの浴室に露天風呂、高温風呂、ジェットバス、過替わりの香料湯・薬湯などの浴槽があり、男女日替わりで浴室が替わる。	H8.12	(0799)33-1601
	南あわじ市	南あわじクア施設 「さんゆ～館」	三原温泉を利用した温浴施設で、洋風、和風、趣きの異なった露天風呂やバーデゾーン(水着浴)があり、家族で楽しく健康づくりができる。	H14.4	(0799)43-3939
		スポーツクラブ&クアハウス ゆとりっく	クラブハウスには温水プールとフィットネスジムを完備。クアハウスには美人の湯として知られるうずしお温泉があり、サウナやジャグジー、打たせ湯などがスラリ。スポーツ後の心と体のリフレッシュに最適の施設。	H7.8	(0799)36-5789
		南あわじリフレッシュ 交流ハウス「ゆーぶる」	美容、健康の機能をもった潮崎温泉、筒井温泉を利用した温浴施設で、飲食コーナーやマッサージコーナーもあり、憩いの場、健康、交流の場としても最適。	H14.4	(0799)50-5126
	淡路市	バルシェ香りの湯	香りのテーマパークで、香水づくりが体験できる温泉宿泊施設。	H6.8	(0799)85-1126
		美湯松帆の郷	明石海峡大橋が見える温泉施設(リフレッシュ施設)。	H11.11	(0799)73-2333
東浦花の湯		温泉施設(リフレッシュ施設)。	H15.5	(0799)74-0101	

(その他の施設)

地域名	市町名	愛称・施設名	概 要	開設年月	TEL
神戸	神戸市	デザイン・クリエイティブセンター神戸(KIITO)	デザインやアートにまつわるゼミ、レクチャー、展示、イベントを開催するほか、貸ホール、貸ギャラリー、貸会議室、クリエイティブラボ(オフィス入居)スペースなど、「デザイン都市・神戸」のシンボルとなる創造と交流の拠点施設。	H24.8	(078)325-2201
阪神南	尼崎市	女性センター・トレビエ [尼崎市立女性・勤労婦人センター]	多目的ホール、料理教室、フィットネスルーム、和室、学習室3、グループ活動室、OA学習室、子ども室、情報資料室、ギャラリー。	H5.11	(06)6436-6331
	西宮市	西宮市環境学習サポートセンター	地域・学校・事業所等の環境活動や環境学習をサポートし、地域に根ざしたエココミュニティづくりを進めるための場として活用。	H17.7	(0798)67-4520
		男女共同参画センター ウエーブ	男女共同参画社会の実現をめざして設置された施設。主催事業の実施、相談業務等を行っており、交流コーナー、図書・資料コーナー、子ども室、学習室などがある。	H12.10	(0798)64-9495
阪神北	伊丹市	女性・児童センター	働く女性の家、女性交流サロン、児童会館、児童プールからなる複合施設。	S47.4	(072)772-1078
		アイ愛センター [障害者福祉センター]	障害のある市民の福祉拠点施設。障害者福祉センターと障害者デイサービスセンターからなる複合施設。	H3.4	(072)772-0221
		ラストホール [生涯学習センター]	文化・学習・情報提供機能のほか、図書館南分館、フィットネスラスタ、南野デイサービス、南野介護支援センターから成る複合施設。	H4.4	(072)781-8877
		伊丹商エプラザ	高度情報化に対応する産業振興の拠点「産業・情報センター」と生活の窓口「くらしのプラザ」を併せ持った複合施設。	H13.4	(072)773-5007
		スワンホール [労働福祉会館・青少年センター]	勤労者福祉の拠点として、また、青少年活動や広く市民の文化発表、交流の場となる施設。	H13.4	(072)779-5661
		いたみいききプラザ [地域福祉総合センター]	地域福祉推進の拠点として、また、市民の地域福祉活動に必要な設備(会議室・調理室等)を備えた施設	H14.4	(072)787-6670
		きららホール [北部学習センター]	図書館北分館のほか公民館・児童館的機能といった生涯学習機能と市役所北支所の窓口機能を併せ持った複合施設。	H16.4	(072)770-9500
		こ と ば 蔵 「 図 書 館 」	「公園のような図書館」を基本コンセプトに、図書館としての機能に加え、人々が気軽に交流できる機能や歴史・文化を発信できる機能を備えている。	H24.7	(072)783-2775
	宝塚市	あいあいパーク	日本三大植木産地の伝統と技術を受け継ぐ山本の産業振興を図るため、植木や花卉の即売、伝統技術の継承・普及等を一貫して行っている。英国風の建物と、イングリッシュガーデン・日本風庭園を配した園内は市民の憩いの場となっている。	H12.4	(0797)82-3570
		西谷夢市場	農産物を通じて都市と農村との交流を図るため設立。地元宝塚で生産された新鮮な農産物や加工品の直売所。	H17.11	(0797)91-1638
川西市	バレットかわにし	男女共同参画センター、市民活動センター、しごと・サポートセンターが入った複合施設。	H14.6	・男女共同参画センター (072)759-1856 ・市民活動センター (072)759-1826 ・しごと・サポートセンター (072)757-6380	
	国崎クリーンセンター啓発施設 「ゆめほたる」	国内トップクラスのごみ処理施設を見学できる他、展示室、環境情報センター、各種工房、研修室等を備えた啓発施設。	H21.4.29	(072)735-7282	
猪名川町	猪名川天文台 「アストロピア」	口径50cm反射望遠鏡は、肉眼の約5,000倍もの集光力を持ち、コンピュータ制御により、選んだ星へ自動的に向かう。1階のデジタルプラネタリウムでは、望遠鏡の天体画像を投影することもできる。	H14.4	(072)769-0770	
東播磨	播磨町	健康いきいきセンター	各種マシンを揃えたトレーニング室やスタジオ施設、温水プール、大浴場などがあり、さまざまな健康づくりができる。ほかに大中小会議室がある。	H12.3	(079)435-5578
北播磨	西脇市	夢あぐり西脇 (土づくりセンター)	西脇市有機の里づくりを推進するため、特産品である黒田庄和牛の堆肥生産を行い、地域内の耕畜連携を進めている。	H21.6	(0795)22-3111
	三木市	かじやの里メッセみき	北播磨最大の多目的展示場。面積1,053㎡、無柱の展示場。大小さまざまな展示会・見本市・イベントが開催できる。	H22.5	(0794)86-9500

地域名	市町名	愛称・施設名	概 要	開設年月	TEL
北播磨	小野市	エクラ 「小野市うるおい交流館」	年間約28万人が訪れる北播磨最大の市民活動活性化拠点施設。全502席で音響効果の優れた「エクラホール」、各種パーティ・披露宴など多種多様な用途に利用できる「市民交流ホール」、市民の交流スペース「ハートフルサロン」、会議室、スタジオ、サークル室、託児室等が整備され、多目的に利用可能。	H17.3	(0794)62-5080
	多可町	ラベンダーパーク多可	さわやかな風がふきわたる見晴らしの良いなだらかな丘陵地に、地元産ラベンダーを3万株植栽した西日本最大級のラベンダー園。	H20.6	(0795)36-1616
		多可町北播磨余暇村公園	日本庭園を始めバラ園などシーズンには色とりどりの花が咲き乱れる鑑賞ゾーン、スカイローラーなど各種の遊具施設が揃った冒険広場を備えたレクリエーションエリア。隣接のココロ那珂のカフェやコテージで自然の中で穏やかな時間を過ごすことができる。	S62.6	(0795)32-1543
中播磨	姫路市	すこやかセンター	温水プールなどを備えた健康づくり施設、老人福祉センター、子育て支援施設からなる健康づくりと福祉の拠点施設。	H14.4	(079)223-5630
		夢前ふれあいの館 フレンデ	働く女性の家として軽運動室や講習室、児童館として遊戯室や児童クラブ室を備えている。「働く女性の家」・「児童館」事業の他、「わくわく広場ゆめざき」「菅野公民館」の2事業を実施している。	H6.4	(079)335-4154
		あいめっせ 「男女共同参画推進センター」	男女共同参画社会の実現に向けて、各種講座・講演会の開催や情報の収集・提供、相談業務などを行っている拠点施設。	H13.9	(079)287-0803
		国際交流センター	地域の国際化の拠点施設として、情報の収集と発信、NGO・ボランティアの支援、在住外国人の生活相談、行政・NGO・学校・企業等の連携に取り組む。	H13.9	(079)287-0820
		アティーズ 「姫路市青少年センター」	音楽創作ルーム(大・小)、創作活動ルーム、多目的ルーム(大・小)、情報ルーム、コミュニケーションルーム。	H15.12	(079)224-3303
		ひめじおん 「市民活動・ボランティアサポートセンター」	市民活動の普及と参加促進、情報の共有化、人材の育成などの拠点として開設。事務・交流スペース、印刷室、活動室2室。	H21.5	(079)281-2660
		発達医療センター 花北診療所	医療機能を中核とする発達障害に対する専門機関として整備したもので、福祉-教育-子育てとの連携システムの構築により、診療・リハビリテーション・発達相談等の総合的な支援体制と専門性を強化し、発達障害に対する地域展開、子育て支援を一層推進していく。	H22.10	(079)288-7122
	神河町	ゆいばる (人権啓発センター)	人権についての学習・研究の場の提供や活動の支援、人権情報の提供などの事業を通じて、人権の意識やその重要性、日常生活の中での人権感覚や人権意識の大切さを発信する。	H22.12	(079)282-9801
		神河町観光交流センター 「カーミンの観光案内所」	寺前駅前の観光案内所。神河町の特産品も販売。	H22	(0790)34-1001
		神河町地域交流センター 「山村留学神河やまびこ学園」	すばらしい「自然」と「温かい人情」で未来ある子どもたちを育てたいと、かつて子どもたちの学び舎だった建物(旧越知谷第二小学校)を利用した、留学生の受け入れや、さまざまな体験活動の拠点となる施設である。	H19.4	(0790)33-0013
		神河町ケーブルテレビ ネットワーク局舎	町の情報発信基地(少子高齢化への対応、行政情報の公開、防災情報伝達手段、地域コミュニケーションの活性化を図る)。	H14.4	(0790)32-2752
		水車公園こっとん亭	水車小屋、加工実習室、レストラン。	H8	(0790)34-1666
		かんざき桜の山桜華園	15haに240種3000本の桜を植栽、9月末から翌年5月まで楽しめる青空博物館。	H2	(0790)32-2299 期間中のみ
福崎町	平家そば処 交流庵	四季折々の醍醐味 砥峰高原そば処、山椒佃煮、山落佃煮、はちみつ。	H18	(0790)31-8100 期間中のみ	
	エルビレッジ おおかわち	関西電力大河内発電所のPR館。水力発電の仕組みを映像やジオラマで紹介する「ビレッジホール」や「ティムパーランド」をはじめ、シャトルバスに乗って地下発電所の見学を行うことができる。	H4	(0790)35-0888	
	笠形会館	町民の文化交流活動や健康づくりの活動などの拠点となる施設。	H15.4	(0790)27-0710	
	福崎浄化センター	公共下水道として、「膜分離活性汚泥法」という処理方式を採用した国内初の施設。高度な水質処理ができ、環境への影響が少ない。	H17.4	下水道課 (0790)22-0560	

地域名	市町名	愛称・施設名	概 要	開設年月	TEL
西播磨	たつの市	た つ の 市 は つ ら つ セ ン タ ー	保健・福祉・医療の拠点施設。休日夜間急病センターや入浴施設「はつらつの湯」を併設する。	H15.2	(0791)63-2112
	宍粟市	総 合 福 祉 セ ン タ ー 「エーガイヤちくさ」	保健福祉センターや国保診療所、全天候型スポーツ施設、温泉などを併設し、世代を超えたふれあいの場として利用されている。	H15.4	(0790)76-8600
		宍 粟 防 災 セ ン タ ー	山崎断層による直下型大震に備え、最新の免震システムを取り入れた免震構造の建物。平常時は、体験や展示・映像を通じて防災学習ができる。	H12.5	(0790)63-2000
	太子町	さ わ や か ホ ー ル 「保 健 福 祉 会 館」	町さわやか健康課や老人福祉センター、地域包括支援センターがある福祉・健康づくりの拠点。高齢者などの憩いの場として親しまれる。	H9.4	(079)276-6630
但 馬	豊岡市	ハチゴロウの戸島湿地	野生復帰を目指すコウノトリの生息拠点となる3.2haの湿地公園。ラムサール条約湿地「円山川下流域・周辺水田」の拠点施設でもある。	H21.4	(0796)20-8560
		豊 岡 1 9 2 5	昭和9年に建てられた銀行がお菓子をテーマにリノベーション。スイーツの販売以外にもカフェ・レストラン、ホテル、バーが併設された複合施設です。	H26.4	(0796)26-1925
	新温泉町	ま ち 歩 き 案 内 所 「 松 籟 庵 」	駅利用者などへの観光案内、地域コミュニティ活性化のための活動拠点となる施設。また、かつての主要産業であった縫い針の歴史を紹介している。	H24.6	(0796)80-1126
淡 路	洲本市	高田屋嘉兵衛公園 「ウェルネスパーク五色」	レストラン、宿泊施設（浜千鳥、ログハウス、オートキャンプ場）、学習施設（高田屋顕彰館、菜種搾油施設、バイオ・ディーゼル燃料精製施設）、温泉施設（ゆ〜ゆ〜ファイブ）、洋ランセンター、スポーツ施設（GOGOドーム、テニスコート）、体験施設（夢工房）などがあり、淡路島内の方はもとより、淡路島外の方にも利用されている複合交流体験施設。	H7.4	(0799)33-1600
		洲 本 市 民 工 房	ギャラリーと教室を兼ね備えた施設。創造性のあふれる個性豊かな地域芸術の振興に役立ち、また世代を超えた香り高い芸術・文化の活動拠点となっている。	H14.2	(0799)22-3322
	南あわじ市	灘 黒 岩 水 仙 郷	日本有数の水仙の名所で、約7haに500万本の水仙が咲き誇る。	H8.12	(0799)56-0721
		う ず し お ド ー ム な な い ろ 館	世界の奇観「うず潮」観潮船の発着場や足湯「うずのゆ」などがあり南あわじの観光拠点施設である。	H11.4	(0799)52-2336
		大 鳴 門 橋 記 念 館	うずしおの神秘と感動に出会える「うずしお科学館」があり、展望レストランでは、瀬戸内海の新鮮な魚介類を使った活造りや宝楽焼・鍋物など様々なバリエーションを楽しめる。	S60.4	(0799)52-2888
		若 人 の 広 場 公 園	瀬戸内海国立公園内の鳴門海峡が眺望できる景勝地に位置し、豊かな自然景観を感じながら憩える公園。施設内のペン先をかたどった高さ25メートルの記念塔と石垣の壁面からなる管理棟は故丹下健三氏の設計。恒久平和を願う「永遠の灯」が灯され、学徒動員に関わる資料等が展示されている。	H27.3	(0799)55-2520
	淡路市	淡 路 ワ ー ル ド パ ー ク O N O K O R O	世界の有名建築を25分の1に再現した「ミニチュアランド」、兼高かおる旅の資料館、レストラン、アトラクションなどがあり、子供から高齢者の方まで楽しむことができる遊園地で観光拠点施設である。	S60.4	(0799)62-1192
		「淡路島つな港海の駅 (おのころんマリン ステーション)」	バスターミナルのほか、平成13年に「淡路島つな港海の駅」(おのころんマリンステーション)として、ボートやヨットで淡路島を訪れる淡路島の海の玄関口となっている。	H25.7	(0799)62-5733

(12) 行政改革の取組状況一覧

地域名	市町名	大綱（実施計画）の名称	策定年月	取組概要
神戸	神戸市	神戸市行財政改革2015 (H23～27年度)	H23.2	<ul style="list-style-type: none"> ・経営資源の有効活用 ・事務事業の最適化 ・公営企業・外郭団体等の経営改革 (外郭団体10団体以上と派遣職員30%以上の削減) ・市民視点で透明性の高い行政経営の実現 ・コンパクトで活力のある市役所の構築 (職員総定数の概ね1,600人削減)
阪神南	尼崎市	あまがさき「未来へつなぐ」 プロジェクト ～持続可能な行財政基盤の確立 に向けて～	H25.4	<ul style="list-style-type: none"> ・持続可能な行財政基盤の確立に向け、都市の体質転換を図るとともに、税源の涵養に取り組む。 ・効果的、効率的な行財政運営を図る。 ・将来の負担を見据えるとともに、社会経済情勢の変化に備えた行財政運営を行う。
	西宮市	西宮市行政経営改革基本計画 (H16～20年度)	H16.2	<ol style="list-style-type: none"> 1. 行政経営型マネジメントの確立 <ul style="list-style-type: none"> ・経営資源の有効活用 ・行政経営推進体制の整備 2. 参画と協働によるまちづくりの推進 <ul style="list-style-type: none"> ・市民との情報共有と透明性の高い市役所づくり ・参画と協働の手法の確立
	芦屋市	行政改革実施計画 (H24～28年度)	H24.5	<ul style="list-style-type: none"> ・安定・効率的で持続可能な行財政運営 ・組織の活性化と人材の育成 ・市民から信頼される行政
阪神北	伊丹市	伊丹市行財政プラン	H23.2	<ul style="list-style-type: none"> ・積極的な財源の確保 ・事務事業の抜本的な見直し ・効率的・効果的な行財政運営 ・人事行政 ・財政指標の目標値の設定
	宝塚市	宝塚市財政運営に関する指針 宝塚市財政運営アクションプラン (H23～27年度)	H23.7	市民参画の推進、定員・給与の適正化及び財政健全化等、11項目の推進項目を掲げ、未来を開く自主的、自律的な財政運営、健全で持続可能な財政運営を目指す。 (定員管理の適正化 (H22.4.1現在の地方公営企業の職員を除く職員数1,409人を、H28.4.1現在で1,324人に削減) など)
	川西市	川西市行財政改革大綱 川西市行財政改革前期実行計画	H25.3	<p>本大綱（計画期間：平成25年度～34年度）は、第5次総合計画の着実な実現に向けて、策定しているもので、従来から進めてきた減量をめざした行財政改革にとどまらず、市の持続的な発展に資する施策に対する重点的な投資や、参画と協働を基本とした市民と行政の役割分担のあり方など、地域全体の経営という観点からも思いきった見直しをするために、①参画と協働のまちづくりの推進②革新し続ける行政経営の推進③持続可能な財政基盤の確立④機動的な組織体制の構築と人材の育成という4つの柱を掲げている。</p> <p>また、本計画（計画期間：平成25年度～29年度）は、本大綱の理念を踏まえ、第5次総合計画のめざす都市像を実現していくための個別計画として、具体的な目標及び取り組みを定めており、計画期間中は、第5次総合計画における実施計画及び予算編成とも連動させる形で、毎年度ローリングしていく。</p>
	三田市	新成長戦略プラン (H25～28年度)	H25.9	「市民力・地域力の発揮」、「行政力の向上（信頼される行政運営）」、「財政力の強化（持続可能な財政運営）」の3つの柱を基本として、現在の財政状況を維持しながら、従来の減量型の改革から一歩進んだまちの構造、行政運営の構造などを変えることを目的とする。
	猪名川町	猪名川町行政改革大綱 (第6次)	H27.3	<ul style="list-style-type: none"> ・参画と協働の推進 ・定員・給与の適正化、人材育成の推進 ・財源確保、補助金の見直し、資産の有効活用
東播磨	明石市	行政改革実施計画 (平成23年度～平成25年度)	H23.3	「市民満足を高める行政経営」を基本理念とし、「市民と市役所のパートナーシップの構築」「選択と集中の実現」「公共サービスの質の向上」「職員力の向上」「財政の健全化」の5つの目標を掲げて、各種の取組みを推進。
	加古川市	第5次行革緊急行動計画	H23.3	<ul style="list-style-type: none"> ・選択と集中による効果的な事業展開 ・地方分権改革による市民主体の行政経営の実現 ・職員の意識改革と人材の育成
	高砂市	第4次高砂市行政改革大綱 (延長版)	H27.2	平成27年度の総合計画基本計画の見直しに併せて事業計画、中期財政計画、定員適正化計画、人材育成、重点課題等との連携を深め、トータル・システムとして取り組むための行政経営プランに引き継ぐ。

地域名	市町名	大綱（実施計画）の名称	策定年月	取組概要
東播磨	稲美町	稲美町行政改革大綱	H21.3	<ul style="list-style-type: none"> ・事務事業の見直しと住民負担 ・事業の評価 ・職員の能力向上 ・協働による公的サービス改革 ・環境・教育・福祉を重視した公的サービス改革 ・行財政システムの見直しによる公的サービス改革
	播磨町	第4次行政改革大綱	H22.4	<p>播磨町第4次行政改革大綱の方針に沿う重点的な取組内容は、行政改革実施計画にまとめている。</p> <ul style="list-style-type: none"> ・事務事業等の再編・整理、廃止・統合 ・財政健全化の推進 ・住民と行政との協働の推進 ・透明性の確保とICTの活用 ・適正な組織体制の構築
北播磨	西脇市	西脇市行政改革大綱第1次改訂	H23.3	<ul style="list-style-type: none"> ・行政評価への第3者評価制度の導入 ・業務の標準化、共有化、マニュアル化の推進
	小野市	小野市の行政経営	H11.2	<p>「行政も経営」であるとの基本理念のもと、「より高度でより高品質なサービスをいかに低コストで提供するか」を追求し、「行政経営戦略4つの柱」を基軸とした施策展開を行う。</p> <p>【行政経営戦略4つの柱】</p> <ul style="list-style-type: none"> ・顧客満足度志向 「市民＝顧客」ととらえた「市役所は市内最大のサービス産業の拠点」 ・成果主義 「何をやっているのか」ではなく、「何をもたらしたか」 ・オンリーワン 「ここしかない小野らしさ」を追求する行政 ・先手管理 言われてからやるのではなく、言われる前にやる、「後手から先手管理」への転換
	加西市	加西市行政改革プラン	H25.11	<ul style="list-style-type: none"> ・財政の健全化 ・効率的で機能的な組織、人員体制 ・行政サービスの向上と効率的な行政運営 ・市民との協働によるまちづくりの推進
	多可町	第2次多可町行政改革大綱 第2次多可町集中改革プラン	H22.3	<ul style="list-style-type: none"> ・職員の削減（H27年度までにH21年度比12.2%削減） ・事業仕分けの実施（H24年度から毎年20事業） ・町単独建設事業費の抑制（一般会計予算の1%以内かつ上限1億円） ・公共施設の光熱水費を5年間で5%削減
中播磨	姫路市	姫路市行政改革プラン	H22.3	<p>4つの重点課題</p> <ul style="list-style-type: none"> ・公共施設マネジメントの推進 ・全事業総点検の実施 ・定員適正化の推進 ・信頼される市役所の実現（財政運営に関する数値目標） 実質赤字比率：黒字、連結実質赤字比率：黒字、実質公債費比率：11.0%以下、将来負担比率：100%以下（定員の適正化に関する数値目標） H22.4.1現在の総職員数から5年間で100人以上の削減
	神河町	第1次神河町行政改革大綱	H18.12	<ul style="list-style-type: none"> ・職員数の適正化 ・人件費の削減 ・行政組織の効率的再編 ・財政基盤の強化 ・簡素で効率的な行政システムの確立
	市川町	第2次財政危機突破工程表に基づく行政改革プラン	H17.4	<ul style="list-style-type: none"> ・職員数の削減・諸手当等の見直し ・特別職の報酬の見直し ・各種補助金等の見直し ・民間委託の推進 ・少子化等による保育所、小学校、中学校施設の統廃合 ・経費節減等による同種事業の統廃合 ・投資的事業の抑制 ・公債費抑制 ・歳入の確保 ・公営企業の経営健全化

地域名	市町名	大綱（実施計画）の名称	策定年月	取組概要
中播磨	福崎町	福崎町第4次行政改革大綱	H22.7	<ul style="list-style-type: none"> ・パブリックコメント制度の充実を図る。 ・行政評価システムの導入を図る。 ・自治会への各種補助金を見直し、それぞれの自治会にふさわしい取り組みを実践してもらう「共生・協働」による地域づくりシステムの検討。 ・町税及び公共料金の収納強化。 ・特例地方債を除き、プライマリーバランス（元金ベース）の均衡が図れる範囲内に地方債の発行を抑制する。
西播磨	相生市	第2期相生市行財政健全化計画	H23.3	「活力ある元気な相生づくり」を目指すため、「地域力」「財政力」「組織力」の向上に取り組む。【財政運営に関する指標】実質公債比率15.9%、将来負担率160%以下、経常収益比率94.9%以下、財政調整基金残高500百万円以上。【職員数に関する指標】定員適正化計画
	たつの市	まちづくり改革プラン (行政改革大綱見直し編) まちづくり改革プラン実施計画 (平成25年～28年)	H22.11 H24.11	<ul style="list-style-type: none"> ・自立のまちづくり推進施策の展開 ・定員適正化計画による人件費の抑制 ・徴収率向上対策による収入の確保 ・財務と連動した事務事業評価・庁舎 ・公共施設の有効活用と公共建築物ストックマネジメント計画の策定
	赤穂市	第7次赤穂市行政改革大綱	H25.4	<ul style="list-style-type: none"> ・市民との協働による円滑な行政運営の推進 ・行政運営の効率化と質の向上 ・効率的な組織機構と人材育成 ・健全な財政運営の推進
	宍粟市	第2次宍粟市行政改革大綱	H23.3	<ul style="list-style-type: none"> ・職員数を含めた改善計画の推進 一般行政職を中心に、必要最低限の退職者補充を行うことで職員数の最適化を推進 ・民間活力の活用 ごみ収集業務等の民間委託、障害者施設の民営化 ・受益と負担の最適化 補助金・負担金等の整理合理化、水道料金・下水道使用料等の見直し
	太子町	太子町新行政改革大綱 (第5次) 及び実施計画	H25.3	<ul style="list-style-type: none"> ・事務事業の見直し ・財政基盤の強化 ・民間との協力 ・行政体制の整備と基盤強化
	上郡町	上郡町行政改革大綱	H24.3	<ul style="list-style-type: none"> ・類似事業の統合 (子育て学習センター、児童館の統合運営 等) ・申請事務の電子化の検討 (電子入開札システムの導入 等) ・民間活力導入の推進 (スポーツセンター等施設の指定管理者制度導入 等) ・各種補助金・手当等の見直し ・ITによるOA化の推進 ・公共工事のコスト縮減(工事検査機関、第三者機関による入札監視制度の設置検討 等) ・自主財源の確保
	佐用町	佐用町行政改革大綱	H23.3	<ul style="list-style-type: none"> ・行政評価システムの構築 ・健全財政維持の取り組み ・行政組織・機構の改革 ・定員管理・総人件費改革及び人材育成の推進 ・受益者負担・補助金改革 ・民営化の推進 ・協働のまちづくりの推進 ・環境対策への取り組み
但馬	豊岡市	第3次豊岡市行政改革大綱 (第3次豊岡市行政改革実施計画)	H26.3	<ul style="list-style-type: none"> ・戦略的政策評価の実施による成果重視への転換 ・職員の意識改革 ・新しい公共による協働の推進 ・選択と集中によるサービス展開 ・効率的・効果的な行財政運営 ・市民との財政危機意識の共有と協働
	養父市	第3次養父市行政改革大綱	H25.4	<ol style="list-style-type: none"> 1. 永続的に自立できる財政基盤の構築 2. 市民とのパートナーシップ(協働)の深化 3. 市民視点に立った政策・業務を円滑に遂行するための取組

地域名	市町名	大綱（実施計画）の名称	策定年月	取組概要
但馬	朝来市	第2次朝来市行財政改革大綱	H23.12	<ul style="list-style-type: none"> ・定員管理の適正化（H27.4 370人） ・地域協働の推進（地域自治組織の育成支援） ・行政マネジメントシステムの構築
	新温泉町	第3次新温泉町行財政改革大綱	H26.12	<ul style="list-style-type: none"> ・住民との協働の深化 ・自立した財政運営の推進 ・良質な行政運営の推進 ・行政運営力の強化
丹波	篠山市	篠山市篠山再生計画 （行政改革編）	H20.11	<ol style="list-style-type: none"> 1. 行財政改革効果額（年度別効果額） <ul style="list-style-type: none"> ・H21年度 13億5465万円（実績） ・H22年度 13億9845万円（実績） ・H23年度 13億1408万円（計画） ・H24年度 12億9332万円（計画） 2. 取組項目 <ul style="list-style-type: none"> ・定員、給与の見直し ・議員定数、報酬の見直し ・公の施設の見直し ・事務事業の見直し ・補助金、負担金の見直し ・自主財源の確保 ・組織、機構の見直し
	丹波	丹波市行政改革大綱（第2次）	H22.11.1	<ul style="list-style-type: none"> ・「限られた行政経営資源の配分を～事業の整理合理化へ～」最も効率的で効果的に事業を展開し、行政経営資源である「人」「モノ」「お金」「時間」「情報」という5つの視点から改革を進め、地方分権への動向を踏まえ、「丹波市」としての地方自治を行う。
淡路	洲本市	サマーレビュー2014	H27.2	<p>財政運営の目標</p> <ol style="list-style-type: none"> ①歳出・歳入の均衡を維持 〔平成32年度以降の赤字を阻止〕 ②経常収支比率を95%以内に抑制 〔平成32年度以降も継続〕 ③実質公債費比率を10%未満に圧縮 〔平成30年度〕 ④一般行政経費を4ヶ年で10%削減 〔平成30年度〕
	南あわじ市	第2次南あわじ市行財政改革大綱	H22.3	<p>下記の3つの基本目標を定め、行財政改革に取り組む。</p> <ul style="list-style-type: none"> ・経営感覚にあふれた市民満足度の高い行政経営の推進 ・地方分権時代にふさわしい自立できる行政経営の推進 ・市民との信頼関係に基づく協働により行政経営の推進
	淡路市	淡路市新行財政改革推進方策 第2次淡路市行政改革大綱	H21.4 H22.3	<ul style="list-style-type: none"> ・事務事業の見直し ・公の施設等の管理運営の適正化 ・第三セクター等の見直し ・組織、機構の見直し ・公共工事の適正執行 ・定員管理及び給与の適正化・財政基盤の強化

(13) 市町活性化の主な取組状況一覧

地域名	市町名	活性化の名称	取組概要
神戸	神戸市	神戸医療産業都市	産官学民の連携のもと、高度医療技術の研究・開発拠点を整備し、成長産業である医療関連の集積を通じて、神戸経済の活性化と雇用の確保を図るとともに、医療サービス水準や市民福祉の向上、アジア諸国の医療技術の向上など国際社会への貢献を目指している。
阪神南	尼崎市	環境モデル都市の推進	環境モデル都市として、低炭素社会の実現に向け、市民、事業者、行政が一体となって、環境に配慮したまちづくりを推進する。市においては、経済成長とCO ₂ 削減を両立させるために、環境に配慮した事業活動への支援等に取り組むことにより地域での経済循環を促進するとともに、産業活力とまちの魅力向上につなげる。
	西宮市	都市型観光推進事業	平成26年度は、「西宮まちたび博2014」として、本市が持つ多彩な魅力（自然、歴史、文化、産業など）を体感することができる112種類のプログラムを展開した。そのほか、「西宮さくら祭」、「西宮酒ぐらルネサンスと食フェア」、「西宮洋菓子園遊会」などのイベントを引き続き実施し、平成26年6月には、本市の観光情報の発信拠点として、阪急西宮北口駅構内に観光案内所(2438DRAWERS)を設置した。今後も西宮観光協会が中心となって、本市の多彩な魅力を発掘・発信し続けることで、地域の活性化を図っていく。
阪神北	伊丹市	伊丹都市ブランド戦略	伊丹市が「オンリーワン」となるために、他都市とは違うこれまで蓄積された歴史・文化を活かし、魅力的な人、モノ、情報を全国に発信し、受け手が、伊丹に住みたい、訪れたい、ビジネスをしたいという具体的な行動を起こす気持ちを誘引する「都市力」として、伊丹都市ブランドを構築していく。
	宝塚市	宝塚ブランド発信事業	市民が考える「宝塚らしい」「宝塚ならではの」魅力をもつ価値ある「モノ(物)」「コト(事)」「バ(場)」を募集し、市民公募委員や専門家からなる懇話会で審査。その意見を受けて市が選定を行い、広く情報発信を行っていく。
	川西市	金太郎プロジェクト	本市にゆかりのある金太郎をまちづくりに活用し、市内商業者を中心としたキャラクターグッズの開発や提携大学による歌・ダンス等の制作など、産・官・学連携による取組を推進している。
	三田市	地域担当制	各地区に「地域担当職員」を配置し、地域に身近な場所で相談に応じたり、助言等を行うことで、地域との信頼関係を構築し、地域が主体となって地域課題の解決方法や今後の方向性を検討していくための支援を行っている。
	猪名川町	参画と協働のまちづくり	豊かでゆとりのある安全・安心のまちづくりを進めるため、地域コミュニティの更なる醸成を目指す。各地域まちづくり協議会を支援し、地域ごとの課題解決に参画と協働により取り組む。
東播磨	明石市	中心市街地活性化	H22.11.30付で国から認定を受けた「明石市中心市街地活性化基本計画」に基づき、衰退傾向にある中心市街地に対し、基本コンセプトを「人々の暮らしを、海・食・時で彩るまちに」とする中心市街地活性化施策を官民協働で、総合的かつ一体的に推進する。
	加古川市	ウェルネス都市加古川の推進	いつまでも住み続けたいウェルネス都市加古川の実現を目指すべく、日本の主要なウォーキング大会の一つである加古川ソーテーパーチをはじめ、加古川マラソンや加古川市民レガッタなどのイベントを開催している。また、地域の活力を持続させるため、「観光まちづくり」として、本市の自然、文化、歴史、産業、人材など、個性あふれる地域資源を掘り起こすとともに、情報発信を行い、市民のふるさと意識の高揚と市の継続的な魅力の創造につなげる。
	高砂市	たかさご万灯祭による地域活性化	たかさご万灯祭は、平成18年に高砂市高砂町が兵庫県の景観形成指定地区に指定されたのをきっかけに、平成19年から始まったイベントである。高砂町の古民家、神社、河川といった地域資源を活用し、そこに約1万個の路地キャラクター等による灯りやジャズの音楽を融合させている。商工会議所、観光協会、事業者団体、自治会、企業、行政、学校などが一体となり、地域全体で運営している。今後もイベントの開催を重ね、さらなる地域の活性化、住民組織やボランティア組織の育成、地域文化の発展を目指している。
	稲美町	・人口増加対策プロジェクトチーム ・ギネス認定	・人口の減少に歯止めをかけ、人口の増加につながる施策について検討・提言を行うため、職員による「人口増加対策プロジェクトチーム」を設置し、事業化する。 ・国の指定産地にも選ばれている稲美町のキャベツのほか、町内産の野菜を使って世界最大のモザイクアートの作成に挑戦し、世界記録を達成した。(H26.1.11)
	播磨町	土山駅南町有地活用方針	「播磨町らしい駅前景観づくり」「駅前のターミナル機能を向上させるまちづくり」「公共機能の導入」「商業・サービス機能の導入」「播磨町全体と機能分担をふまえた導入機能の設定」の5つを活用の基本方針として、本町の玄関口としてふさわしい景観を持ち、利便性が高くにぎわいと交流のある空間形成を目指す。
北播磨	西脇市	参画と協働のまちづくり	市民とともに西脇市の特性を踏まえたまちづくりの理念や取組の方向、方策等を指針として参画と協働のまちづくりガイドラインを策定した。地区別まちづくり計画の策定の推進、まちづくり支援事業による活動助成を行う。

地域名	市町名	活性化の名称	取組概要
北播磨	三木市	中小企業の活性化と地方創生	「人づくり」「グリーンピア三木の再生」「シニア・ビレッジ構想」「地方創生特区」の4つを柱とし、働く場を生み出し、若者の定住をめざす。
	小野市	市民との協働によるまちづくり	市民活動の拠点として「うるおい交流館」の建設とコミュニティセンターの整備を行い、これらを拠点とした市民自身の手による市民活動の活性化ができる仕組みづくりを進めることにより、官民の役割分担による協働のまちづくりを目指す。
	加西市	「加西グリーンエナジーシティ構想」	再生可能エネルギーと蓄電システムの活用でエネルギーの地産地消を促進し、「加西市全体」を環境にやさしいエコシティとして活性化する「加西グリーンエナジーシティ構想」を推進。
	加東市	南山土地区画整理事業	中国自動車道「ひょうご東条IC」に隣接し、恵まれた自然環境を生かしながら多様な都市機能を備えたゆとりある新市街地の形成を目指すため、「ひょうご東条ニュータウン・インターパーク」の熟成を図る。
		かとう男女交流パーティー	(加東市での結婚、居住、出産などによる人口増加を図るため、)未婚の男女が出会う機会を提供する。
		キャラクターフェスティバルinかとう	県内外のご当地キャラクターが加東市に集合する。キャラクターとのふれあいや特産品の販売等を通じて、加東市及び参加団体の魅力をPRし、地域の活性化を図る。
多可町	住民が主役のまちづくり	「自然との共生と都市との交流による地域特性を活かした活力の創出」「共に支え合い、誇りの持てる安全・安心な地域社会の形成」「地域の個性を活かした自治の実現」の3つの目標の実現を目指していく。	
中播磨	姫路市	官兵衛プロジェクトの推進	「軍師官兵衛」の放送を契機に「ふるさと・ひめじ」の魅力を全国に発信するため、官兵衛ゆかりの都市と連携を図りながら、官民一体となってひめじ官兵衛プロジェクトの推進に取り組んでいる。
	神河町	地域サロン事業	住民自らが暮らしている地域のことを知り、どのような集落を作っていくのか、夢や課題を話し合い、実現のためにみんなで考え実践する。
	福崎町	自律(立)のまちづくり	「自律(立)の心を育て、参画と協働のまちづくり」の理念のもと、自治会の計画した事業に交付金を出し、自治会の活性化と魅力あるまちづくりを推進する。
西播磨	相生市	地域づくり協働事業	地域の方と協働で地域資源の発見・発掘・再生による地域力創造に取り組み、持続可能な地域社会を実現していくため、地域コミュニティ活性化活動に取り組む団体等に助成を行い、地域コミュニティの活性化を図っている。
	たつの市	自立のまちづくり事業	市民の主体的な公益活動に対する支援を行うことにより、市民が自ら考え自ら行動する自立のまちづくりを推進する。
	赤穂市	赤穂観光アクションプログラムの推進	忠臣蔵や塩といった赤穂固有の資源を柱としつつ、新たな魅力を開発、再発見し、多彩な魅力を備えたまち・赤穂を創造していくため、「いざ、赤穂へ〜蔵出す魅力がてんこもり〜」を統一キャッチコピーとして観光振興による地域活性化を図る。
	宍粟市	しそう元気げんき大作戦	地域の課題解決に向けた取組みや地域の資源・個性を活かした市民主体のまちづくり活動に対して支援を行う。
	太子町	太子あすかふるさとまつり開催事業	聖徳太子の「以和為貴」(わをもっととうとしとなす)の精神の下に文化の日(11月3日)に開催。時代パレードや町特産品の販売、各種イベントなどの催しがあり、住民参加型のイベントとして地域の活性化を目指している。
	上郡町	上郡町モロヘイヤ生産・販売検討会	上郡町観光協会では、平成6年に「むらおこし特産品」として考案した、モロヘイヤの粉を練り込んだうどん「円心モロどん」をご当地グルメとして売り出している。近年、栄養価の高い「モロヘイヤ」を新たな上郡町の農産品として生産量を増やし、販売促進を図るため関連する各種団体が協議し、イメージキャラクターの作成、新商品の開発やレシピコンテストなどを行い、特産品振興による地域の活性化を目指している。
佐用町	町民と行政との協働による自立したまちづくり	「一人ひとりを大切にすまち」「自然とともに生きるまち」「協働で未来をひらくまち」を基本理念として、住民自治によるまちづくりを推進する。	
但馬	豊岡市	環境経済戦略	日本で一度は絶滅したコウノトリの野生復帰を進める中で、「環境」と「経済」が共鳴し、刺激しあいながら互いを高めあっていくまちの実現に向けて「環境経済戦略」を策定。環境への取組みが経済効果を生み、そのことによって環境をよくする取組みを持続可能なものにし、経済的に自立したまちを目指す。地産地消の推進、環境創造型農業の推進、コウノトリツーリズムの展開、環境経済型企業の集積、エコエネルギーの利用促進の5つを戦略の柱として取組みを進める。
	養父市	商工業者支援制度	産業の振興及び雇用促進を目的として、市内の商工業者が工場や店舗等の新設、増設、設備の近代化を図るために必要な支援を行う。

地域名	市町名	活性化の名称	取組概要
但馬	朝来市	地域自治協議会	「市民自ら考えて行動し、ともに助け合いながらまちをつくる」を基本理念に、おおむね小学校区を単位として地域自治協議会が設立され、それぞれの地域で市民や団体、事業者が参加し、地域課題の解決や地域の活性化への取組みを積極的に展開している。
	香美町	町民と行政が一体となったまちづくり	人づくり・地域づくり・歴史・文化づくりを目標とする「香り高く美しいまちづくり運動」や地球温暖化防止対策の一環として取り組む「マイバッグ運動」などを積極的に展開。住民の自主的なまちづくりを促進し地域のコミュニティ活動の活性化を図るため、地域づくり活動等に取り組む住民団体に対し補助金を交付。過疎高齢化が進む区又は自治会の活性化のため、活性化活動に取り組む区等に対して補助金を交付。
	新温泉町	地域資源を生かした活力づくり	地域の産業の活性化を目指し、個性・独創性のある農林水産物や加工製造品の生産拡大を図るとともに、商業、観光関連産業等との連携を強化し、地域内の経済波及効果を高める。地域の生産や生活、文化等の体験など観光客の新しいニーズに対応するために、海と山と温泉の連携強化やグリーンツーリズム等と融合させ、文化を活性化する町づくりを推進する。
丹波	篠山市	創造都市ネットワーク推進事業	丹波篠山築城400年祭をきっかけに、篠山市らしい創造的な農村のありようを提起し、多様な市民が集い地域の課題に前向きに解決する「場」をつくりだしたり、国際連合教育科学文化機関（ユネスコ）のクリエイティブシティズ・ネットワークへの加盟認定をめざす。
	丹波市	地域づくり交付金	地域でできることは地域で行う自治意識の向上と地域課題の解決を目指し、市内すべての小学校区に自治会をはじめ各種団体と参画と協働により事業を進める「自治協議会」に、運営支援として「地域づくり交付金」等を交付する。
淡路	洲本市	洲本市企業誘致条例に基づく支援制度	洲本市では、従来の産業振興奨励条例を改正し、事業所の新設、拡張又は移設に対する支援策を拡充させた洲本市企業誘致条例を平成23年4月から施行し、市内への企業誘致を推進している。
		バイオマスタウン構想	良質なたい肥による土づくりが支える野菜産地の形成、菜の花エコプロジェクトの推進、バイオメタンガスコージェネレーションシステム導入検討等により、人と自然が豊かに調和する環境都市をめざす。
	南あわじ市	子どもを産みたい、育てたいまちづくり	少子対策本部の設置、少子対策課の設置、保育料第2子以降無料化ほか。
	淡路市	市長と明日を語る会「いつかきっと帰りたくなる街づくり」講演会	市民の意見を施策に反映し、きめ細やかな行政サービスを行うため、市長が市民と意見交換を行う。「いつかきっと帰りたくなる街づくり」に向け、市民意識の醸成と機運をたかめるために開催している。

(14) UJIターンに関する推進活動

地域名	市町名	名称(施策名)	対象者	内 容	連絡先
東播磨	稲美町	田園集落町づくり住宅新築促進事業	一般	特別指定区域の指定を受けた区域内の新築住宅(区域指定後5年以内の新築に限る)に、1戸あたり6万円の補助金を3年間交付する。	都市計画課 (079)492-9143
		親元近居新築住宅取得支援事業	一般	平成25年4月1日から平成28年3月31日までの間に、親元近居する世帯が住宅を新築した場合に、1戸あたり18万円の稲美町共通商品券を交付する。	都市計画課 (079)492-9143
北播磨	三木市	定住促進事業(若者世帯の新居取得を支援)	住宅の所有者または配偶者が40歳未満	市内での定住を促進するため、新たに市内に住宅を建築(取得)する際に課税される固定資産税と都市計画税の一部に対して助成。	市民ふれあい部 縁結び課 (0794)89-2395
		空き家バンク制度	一般	市内の空き家の有効利用を通して、地域活性化を図る。	市民ふれあい部 縁結び課 (0794)89-2395
	加西市	加西市若者世帯定住促進住宅補助制度	本人又はその配偶者が40歳以下の夫婦	若者の定住を促進し活力あるまちづくりを図るため、加西市内で住宅を新築又は購入し居住する若者世帯に対し補助金を交付(上限50万円。ただし、従来から市内居住の世帯並びに中古住宅については25万円を上限)。	地域振興部 商工観光課 (0790)42-8715
		加西市新婚世帯向け家賃補助制度	婚姻の届出の日から3年以内で、かつ、夫婦の合計年齢が満80歳未満の夫婦が存する世帯	新婚世帯の市内の定住を促進し、活力あるまちづくりを図るため、市内の民間賃貸住宅に居住する新婚世帯等に対して家賃の一部(上限12,000円)を補助する。	地域振興部 商工観光課 (0790)42-8715
		ふるさと就職支援事業	小学生対象	産業・観光ツアー「ものづくり」への興味・関心を高めてもらう。また、子どもの社会学習の機会を提供し、郷土愛を培い定住促進を図る。	地域振興部 商工観光課 (0790)42-8715
		若者就職支援事業	大学生、短大生、各種専修学校	市内には高度な技術力を持つ中小企業が多数あるが、市内出身者の多くは都市部で就職している。就職ナビサイトへの掲載で地元企業への入社を促すとともに、UJIターン希望者と市内企業のマッチングを図ることで、市内に定住することを目指す。	地域振興部 商工観光課 (0790)42-8715
		加西市UJIターン促進補助金交付制度	奨学金の貸与を受けて大学等を卒業し、その返還を行い、かつ加西市内に住居登録がある者	奨学金を受けて大学等へ進学し、卒業した後に、UJIターンして加西市に住まれる方や、新たに加西市に移り住まれる方が返還されている奨学金の3分の1を毎年補助する。	ふるさと創造部 人口増政策課 (0790)42-8700
中播磨	神河町	空き家・空き土地バンク	一般	空き家・空き土地の情報提供	地域振興課 地域振興係 (0790)34-0185
西播磨	相生市	定住者住宅取得奨励金交付事業	転入者、40歳未満の市内在住者	市内に住宅を新築及び取得した対象世帯に対し、奨励金を5カ年に分けて交付する。(交付額は対象者によって30万~80万円。中古住宅については15万~40万円。)	定住促進室 (0791)23-7125
		新婚世帯家賃補助金交付事業	婚姻3年以内で夫婦どちらかの年齢が40歳未満の世帯	市内に居住用住宅の賃貸契約を締結した対象世帯に対し、月額1万円を3年間交付する。	定住促進室 (0791)23-7125
	たつの市	転入者定住促進住宅取得奨励金交付要綱	市外からの転入者	定住する意思を持って転入(市外に1年以上居住していた方)し、市内で住宅を取得され、3年以上居住される方に対して奨励金(50万円)を交付する。	まち未来創造課 (0791)64-3167
		たつの市若者定住促進住宅取得奨励金交付要綱	市内在住の40歳以下の夫婦等(夫婦どちらかが40歳以下であれば可)	市内に在住し、定住する意思を持つ若者(夫婦どちらかが40歳以下)に対して、市内で住宅を取得され、3年以上居住される方に対して奨励金(30万円)を交付する。	まち未来創造課 (0791)64-3167

地域名	市町名	名称（施策名）	対象者	内 容	連絡先
西播磨	たつの市	空き家バンク	転入希望者	空き家情報の提供。	まち未来創造課 (0791)64-3167
	赤穂市	定住支援推進事業	市外からの定住者、婚姻し賃貸住宅に住む世帯	市内に住宅を新築または購入して転入した世帯、H25.4以降に婚姻して賃貸住宅に居住する世帯に対し、赤穂商工会議所が発行する商品券で助成を行う。また、「空き家バンク」の開設や出張相談会における相談も行っている。	企画広報課 (0791)43-6867
	宍粟市	空き家バンク	市外の方	空き家情報の提供。	まちづくり推進課 (0790)63-3123
		定住促進事業	転入者	引越し費用の助成とマイツリー贈呈など。	まちづくり推進課 (0790)63-3123
	上郡町	空き家バンク制度	UJIターン希望者	上郡町内の売買・賃貸を希望する空き家情報を集約し、移住希望者に向けて発信する。	建設課 (0791)52-1117
		定住促進助成制度	新築または中古住宅を取得した者で、所有者または配偶者が50歳未満の者	・新築住宅に対する固定資産税免除制度 ・上郡町中古住宅取得費補助交付制度 ・定住応援支援金交付制度（上郡町ケーブルテレビ加入支援金、子育て支援金）	企画政策課 (0791)52-1112
	佐用町	空き家情報のデータベース化	UJIターン者	佐用町内の空き家情報を集約し、転入者への空き家の紹介、斡旋をする。	商工観光課 (0790)82-0670
但馬	豊岡市	ジョブ・サポ豊岡	U・Iターン希望者	市内企業情報の提供、職業相談、就職斡旋。	環境経済課 (0796)21-9008
		空き家バンク	豊岡市への移住希望者	空き家・空き土地情報の提供。	政策調整課 地域政策定住促進係 (0796)29-9022
	養父市	やぶ暮らし住宅支援制度	満40歳未満（U・Iターン者は満65歳未満）	・新築奨励金 ・空き家購入奨励金 ・増改築奨励金 ・民間賃貸住宅入居奨励金	人権・協働課 (079)662-7601
	朝来市	住宅資金の利子補給	市内に自己の居住の用に供するための住宅を新築又は購入し、その取得費用の全部又は一部に借入金がある世帯の世帯主	床面積50㎡以上の専用住宅を取得して借入金額500万円を限度とし、借入金残高の100分の1を限度に利子補給（年度毎）。当該住宅の固定資産税が課税された年度から5年を限度とする。	市長公室 定住促進課 (079)672-1492
		転入者住宅建設等対策事業	市内で住宅を新築又は購入した朝来市以外からの転入世帯で、年間所得総額等の条件に該当する世帯の世帯主	建築又は購入費用について、補助対象限度額500万円（条件に該当の場合は1,000万円）、補助率100分の5等の基準に基づき、その一部を補助する。	市長公室 定住促進課 (079)672-1492
	香美町	若者定住促進住宅取得奨励金	満18歳以上45歳以下の定住の意思のある転入者	住宅を新築又は中古住宅を取得された方に奨励金を交付する。	企画課 (0796)36-1962
	新温泉町	若者就業者町内施設利用券交付	町内に住所を有する35歳以下の者（若者新卒就業者、若者Uターン就業者ほか）	町内公共施設の無料、割引利用券の交付。	商工観光課 (0796)82-5625
丹波	篠山市	篠山暮らし案内所	UJIターン者	篠山市に住みたいと考えている方に、19地区の定住アドバイザーと連携して篠山暮らしの相談や空き家物件の紹介を行っている。	篠山に住もう帰ろう室 (079)552-5106
		定住促進支援制度	一般	・丹波路自由席回数特急券購入補助 ・高等学校遠距離通学費補助 ・定住促進重点地区若者定住住宅補助 ・定住促進重点地区子育て応援補助 ・定住促進重点地区起業支援助成金	篠山に住もう帰ろう室 (079)552-5106

地域名	市町名	名称（施策名）	対象者	内 容	連絡先
丹 波	丹波市	多自然居住による定住化促進	一般 （多自然居住生活を希望する都市住民が主対象）	・定住促進住宅取得改修助成金 ・丹波市定住がいの発行 ・丹（まごころ）の里田舎暮らしワンストップ相談の実施	地域協働課 (0795)82-2272
		環境保全型農業・有機農業新規就農者の受入支援（丹波市市島地域）	新規就農希望者	研修農場、モデル農場での環境保全型農業、有機農業などの研修の斡旋や、研修期間中の宿泊所の確保など、研修から就農までの相談業務を行っている。	NPO法人 いちじま丹波太郎 (0795)80-3750
淡 路	洲本市	転入世帯定住促進補助事業	<ul style="list-style-type: none"> 平成24年4月1日以降に転入された世帯 転入日において世帯主の年齢が満50歳未満の2人以上の世帯（夫婦、親子、兄弟姉妹に限る） 転入日前3年間洲本市以外に在住されていた世帯 現に居住し、住民基本台帳に登録され、10年以上定住の意志のある世帯 Uターン世帯については、過去に5年以上継続して洲本市に居住していたこと 	最大3年間（月額1万円）を交付。 ※Uターン世帯には、1年間（月額1万円）を加算	企画情報部 企業立地対策課 (0799)24-7641
		転入世帯住宅取得奨励金交付事業	<ul style="list-style-type: none"> 平成24年4月1日以降に転入された世帯 転入日において世帯主の年齢が満50歳未満の2人以上の世帯（夫婦、親子、兄弟姉妹に限る） 転入日前3年間洲本市以外に在住されていた世帯 転入日から3年以内に住宅を新築または購入（中古住宅等を含む）された世帯（住宅の床面積が50㎡以上、所有権割合が1/2以上、併用住宅の場合は居住部分が1/2以上のもの） 現に居住し、住民基本台帳に登録され、10年以上定住の意志のある世帯 	住宅を新築または購入された場合に、3年間奨励金（居住部分にかかる固定資産税相当分）を交付。	企画情報部 企業立地対策課 (0799)24-7641
		新婚世帯家賃補助事業	<ul style="list-style-type: none"> 平成24年4月1日以降に婚姻された新婚世帯 婚姻日において夫婦の年齢の合計が満80歳未満の新婚世帯 民間の賃貸住宅に賃貸借契約をされている世帯 現に居住し、住民基本台帳に登録され、10年以上定住の意志のある世帯 	最大3年間（月額1万円）を交付。	企画情報部企業立地対策課 (0799)24-7641

地域名	市町名	名称（施策名）	対象者	内 容	連絡先
淡 路	洲 本 市	新婚世帯住宅取得奨励金交付事業	<ul style="list-style-type: none"> 平成24年4月1日以降に婚姻された新婚世帯 婚姻日において夫婦の年齢の合計が満80歳未満の新婚世帯 婚姻日から3年以内に住宅を新築または購入（中古住宅等を含む）された世帯（住宅の床面積が50㎡以上、所有権割合が1/2以上、併用住宅の場合は居住部分が1/2以上のもの） 現に居住し、住民基本台帳に登録され、10年以上定住の意志のある世帯 	住宅を新築または購入された場合に、最大3年間奨励金（月額1万円）を交付。	企画情報部 企業立地対策課 (0799)24-7641
		出産祝金支給事業	<ul style="list-style-type: none"> 平成25年4月1日以降に同一世帯の住民票に登録されている二人目を出産し養育されている父または母 現に居住し、住民基本台帳に登録され、10年以上定住の意志のある世帯 	第2子目以降を出産し養育されている父または母にお祝い金として5万円を支給。	企画情報部 企業立地対策課 (0799)24-7641
		通勤者交通費助成金	<ul style="list-style-type: none"> 市内に現に居住し、住民基本台帳に登録されている者 本州又は四国へ高速バス等を利用している者 	(交通費相当額－通勤手当) × 50% (上限10,000円/月)	企画情報部 企業立地対策課 (0799)24-7641
		空き家バンク	洲本市への移住希望者	空き家情報の提供。	企画情報部 企画課 (0799)24-7614
	南あわじ市	新婚世帯家賃補助	婚姻4年以内で夫婦の満年齢の合計が80歳未満の世帯	市内の民間賃貸住宅の賃貸借契約を締結した対象世帯に対し、家賃の一部（最長36ヶ月）を補助する。	ふるさと創生課 (0799)43-5205
		南あわじ市大学入学奨励金制度	市の住民基本台帳に登録されている市内の大学入学生	入学金相当の奨励金（上限30万円）を支給する。	ふるさと創生課 (0799)43-5205
		空き家バンク	南あわじ市への移住希望者	空き家情報の提供。	ふるさと創生課 (0799)43-5205
	淡 路 市	淡路市暮らしてスマイル定住者助成	市外から淡路市に移住し、新築住宅を取得したもの	地方税法による固定資産税の軽減措置が終了した後も、引き続き5年間軽減額相当額を、予算の範囲内において助成する。	まちづくり政策課 (0799)64-0001 (代)
		淡路市パールブリッジ・リターン通学者助成	淡路市から島外へ通学する大学、短大、専門学生	通学費の一部を、予算の範囲内において2万円（年間）助成する。	まちづくり政策課 (0799)64-0001 (代)
		淡路市大学等学生居住助成	市内の大学等に在籍する学生が住所異動した場合	学生居住助成金として1人1回限り、50,000円を交付する。	まちづくり政策課 (0799)64-0001 (代)
		淡路市新婚世帯家賃補助	市内の民間賃貸住宅に入居する新婚世帯	市内の民間賃貸住宅に入居する新婚世帯へ月額上限1万円（最長3年）の家賃を補助する。	子育て応援課 (0799)64-0001 (代)
		新婚世帯住宅取得助成事業	婚姻届出日から3年以内に市内に住宅を建築または購入した新婚世帯	住宅を建築または購入した新婚世帯に、取得後にかかる固定資産税相当分の奨励金を3年間交付。	子育て応援課 (0799)64-0001 (代)
空き家バンク		淡路市への移住希望者	空き家情報の提供。	まちづくり政策課 (0799)64-0001 (代)	

(15) 市町の宣言一覧

地域名	地 域 名	宣 言 (宣言年月日)	
神 戸	神 戸 市	・平和都市宣言 (S37.3.23) ・人間環境都市宣言 (S47.7.31)	・国際スポーツ都市宣言 (S60.9.18) ・神戸文化創生都市宣言 (H16.12.4)
		阪神南	尼 崎 市
西 宮 市	・文教住宅都市宣言 (S38.11.3) ・平和非核都市宣言 (S58.12.10)		・環境学習都市宣言 (H15.12.14)
芦 屋 市	・安全都市宣言 (S37.3.31)		・芦屋庭園都市宣言 (H16.1.1)
阪神北	伊 丹 市	・伊丹市安全都市宣言 (S37.7.1) ・差別を許さない都市宣言 (S50.11.1)	・平和都市宣言 (H2.11.10) ・大阪国際空港と共生する都市宣言 (H19.4.1)
	宝 塚 市	・安全都市宣言 (S37.6.28) ・非核平和都市宣言 (H1.3.7) ・男女共同参画都市宣言 (H6.10.21)	・人権尊重都市宣言 (H8.3.5) ・環境都市宣言 (H8.9.10) ・健康都市宣言 (H10.9.8)
	川 西 市	・市民憲章 (S33.1.1) ・非核平和都市宣言 (H1.7.14)	・人権擁護都市宣言 (H3.2.28) ・交通安全都市宣言 (H8.9.4)
	三 田 市	・福祉都市宣言 (S40.9.28)	・非核平和都市宣言 (H1.3.28)
	猪名川町	・核兵器廃絶平和の町宣言 (H1.9.14)	・交通安全の町宣言 (H11.2.26)
東播磨	明 石 市	・核非武装都市宣言 (S35.8.19) ・世界連邦平和都市宣言 (S38.3.7)	・公明選挙都市宣言 (S38.3.7)
	加古川市	・世界連邦都市宣言 (S33.6.18) ・交通安全都市宣言 (S42.9.30) ・人間環境保全都市宣言 (S48.3.28)	・福祉都市宣言 (S54.12.24) ・核兵器廃絶都市宣言 (S57.3.29) ・ウェルネス都市宣言 (H12.6.8)
	高 砂 市	・核兵器廃絶平和都市宣言 (S57.6.14)	・プライダル都市宣言 (S63.7.1)
	稲 美 町	・核兵器廃絶のまち宣言 (S63.12.23)	・稲美町消費税完納推進の町宣言 (H15.11.27)
	播 磨 町	・核兵器廃絶のまち宣言 (S57.4.28)	・「共に生きよう ふれあいのまち」宣言 (H1.4.28)
北播磨	三 木 市	・安全都市宣言 (S38.1.8) ・差別を許さない市民宣言 (S51.1.24)	・三木市非核平和都市宣言 (H22.3.17)
	小 野 市	・差別を許さない明るい都市宣言 (S45.3.24) ・非核平和都市宣言 (H11.12.2)	・いじめ等追放都市宣言 (H20.3.26)
	加 西 市	・交通安全都市宣言 (S46.4.28) ・非核平和都市宣言 (S60.6.17) ・健康福祉都市宣言 (H9.4.12) ・市民参画都市宣言 (H14.4.21) ・部落差別撤廃宣言 (H15.3.22)	・ハンセン病差別撤廃宣言 (H18.11.1) ・男女共同参画都市宣言 (H19.11.11) ・飲酒運転撲滅宣言 (H23.12.21) ・若者応援都市宣言 (H26.9.28.)
	加 東 市	・非核平和都市宣言 (H21.12.2)	
	多 可 町	・日本酒で乾杯宣言のまち (H18.3.5)	
中播磨	姫 路 市	・平和都市宣言 (S32.7.22)	・安全都市宣言 (S39.1.7)
	神 河 町	・「人権尊重のまち」宣言 (H2.3.5)	
	市 川 町	・人権文化の誇れる町宣言 (H13.11.10)	
西播磨	福 崎 町	・交通安全の町宣言 (S44.7.4) ・差別を許さない明るい町宣言 (S5.12.11)	・恒久平和の町宣言 (S61.9.22) ・政治・社会運動を標榜する寄付強要行為を拒否する町宣言 (H6.3.25)
	相 生 市	・核兵器廃絶平和都市宣言 (S61.9.16) ・環境都市宣言 (H14.10.1)	・子育て応援都市宣言 (H23.4.1)
	たつの市	・人権尊重都市宣言 (H18.12.26)	・非核平和都市宣言 (H21.9.4)
	赤 穂 市	・非核平和都市宣言 (S60.12.25)	・スポーツ都市宣言 (H24.2.23)
	宍 粟 市	・核兵器廃絶平和都市宣言 (H22.3.26)	
	太 子 町	・交通安全町宣言 (S38.5.11) ・交通安全宣言 (H8.10.4)	・非核都市宣言に関する決議 (H22.8.27)
但 馬	上 郡 町	・福祉都市宣言 (S41.7.22)	・核兵器廃絶・平和の町宣言 (H5.9.28)
	養 父 市	・非核平和都市宣言 (H21.3.26)	
	朝 来 市	・朝来市平和都市宣言 (H23.7.1)	
	香 美 町	・核兵器廃絶・平和の町宣言 (H22.9.15)	
丹 波	新温泉町	・「恒久平和の町」宣言 (H18.10.1)	
	篠 山 市	・市民参画田園文化都市宣言 (H16.4.1) ・農都宣言 (H21.2.7)	・非核平和都市宣言 (H21.2.19)
	丹 波 市	・健康寿命日本一宣言 (H18.4.3)	
淡 路	洲 本 市	・非核平和都市宣言 (H18.8.15)	
	南あわじ市	・非核・平和都市宣言 (H17.6.29)	・交通安全の市宣言 (H17.9.29)
	淡 路 市	・平和都市宣言 (H17.12.22)	・非核平和都市宣言 (H22.3.12)

(16) 特別市町村民制度一覧

地域名	市町名	名称	創設年月	会員になるための条件	会費	会員数	制度内容等	連絡先
北播磨	西脇市	東京西脇多可の会	H8.2	関東地方で活躍する出身者	年間2,000円	170人	・会員誌、広報の送付 ・会員相互の親睦会、交流イベントの開催	秘書広報課 (0795)22-3111
	加東市	関東加東応援団	H23.8	関東地方に在住する加東市出身者又は加東市にゆかりのある方	年間2,000円	70人	加東市農産物等の販売促進、ふるさと講演会等	企画政策課 (0795)43-0388
	多可町	東京西脇多可の会	H25.1	関東地方で活動する出身者	年間2,000円	170人	・会報誌、広報の送付 ・会員相互の親睦会、交流イベントの開催	総務課 (0795)32-2382
中播磨	姫路市	ひめじ観光大使	H16.5.1	①市内在住で観光振興に理解を示し、かつ市外の人々との接触が多く、情報の受発信ができる方 ②市外在住で、姫路出身又はゆかりのある方で、情報の受発信ができる方	無	216人	姫路の知名度アップと観光客増大を図るため、姫路出身や姫路にゆかりのある人々を観光大使に任命し、姫路の魅力を全国に発信する。(名刺及び観光施設招待券の進呈など)	募集制ではない。
西播磨	赤穂市	赤穂観光大使	H20.7	①市外在住の市出身者又は、市にゆかりがあり、PRに貢献していただける方 ②市内在住で、市の観光振興施策に共感し、かつ市外に向けて積極的に、情報を発信していただける方	無	47人	赤穂にゆかりのある人や、観光資源の魅力を広く紹介していただける人を観光大使として委嘱し、誘客の促進と地域の活性化を図る。	募集制ではない。
	宍粟市	ふるさと市民制度	H17.4	①市外在住で市にゆかりのある方 ②市に興味、関心のある方	無料	30人	「広報しろう」の定期配布のほか観光情報を提供する。	秘書広報課 (0790)63-3115
但馬	香美町	香美町ふるさとの会	H17.4	特になし	ふるさと香住会・但馬ふるさと小代協会1万5千円 ふるさと村岡会1万円 プレミアムコース3万円	319人	会員には、海・山それぞれ特色のある町内の特産品が年3回(村岡会は2回)自宅に送られ味わうことができる。また、町内の観光施設での割引の特典もある。	ふるさと便事務局(観光商工課) (0796)36-3355
	新温泉町	ふるさとおんせん会	H18.4	特になし	1万～1万5千円	143人	各特産品コース毎に年に数回の特産品の発送を行うほか、施設の割引、会員を招待するイベントがある。	商工観光課 (0796)82-5625

(17) 特色のある条例・要綱等一覧

地域名	市町名	名称(施策名)	創設年月日	内 容
神 戸	神 戸 市	神戸市民の住環境等をまもりそだてる条例	H6.3.31	ワンルームマンションや一定の建築物の建築の際に、建築の内容に係る標識の設定や説明会の開催を義務づけるなど、総合的かつ計画的な住環境等の保全及び育成を図るために必要な事項を定める。
		神戸市いのししからの危害の防止に関する条例	H14.4.10	野生のいのししが住宅地等及びその周辺の地域に出没して人の生命、身体及び財産に危害を加えることを防止するために、いのししに食物を与えること等を規制する。
		協働・参画3条例	H16.3.31	複雑多様化する市民ニーズや新たな地域課題に対応し、協働と参画のまちづくりを進める仕組みとして、市政の計画・実施・評価の各段階における「協働・参画3条例」を制定。 ・神戸市民の意見提出手続に関する条例 ・神戸市民による地域活動の推進に関する条例 ・神戸市行政評価条例
		須磨海岸を守り育てる条例	H20.3.31	須磨海岸の利用について、市民等の義務を明らかにするとともに、その利用に関して必要な事項を定めることにより、市民等が愛着を持ち、安全に安心して利用することができる須磨海岸とすることを目的に制定。
		神戸灘の酒による乾杯を推進する条例	H26.10.31	日本文化に対する理解を深めるとともに、郷土への誇りの醸成に資するために、日本一の生産量を誇り、その歴史は遠く室町時代に遡る灘の酒による乾杯を推進する。
阪神南	尼 崎 市	都市美形成条例	S59.12.22	誇りと愛着と活力のある美しいまちを目指す。
		尼崎市環境をまもる条例	H12.12.26	市民の健康かつ快適な生活環境を享受する権利を保護する。
		尼崎市子どもの育ち支援条例	H21.12.18	すべての子どもが健やかに育つ社会の実現を目指し、保護者、地域住民、子ども施設、事業者の役割と市の責務を明らかにするとともに、要支援の子どもへの支援や地域社会の子育て機能の向上に向けた仕組み等について定める。
	西 宮 市	快適な市民生活の確保に関する条例	H12.3.30	公共の場所における夜間の花火の制限、空き缶等の投棄の禁止、犬のふんの放置の禁止、深夜騒音の禁止及び、歩きタバコの禁止を定め、勧告及び命令に従わない場合の罰則を定める。
		西宮市参画と協働の推進に関する条例	H20.7.28	市民等と市がよりよい本市の姿を共に考え、その実現に向けて共に行動する地域社会の形成に資することを目的として、市民が市政に参画する手法や、市との協働によるまちづくり等について定める。
		西宮市清酒の普及に関する条例	H25.7.10	西宮市は、「灘の生一本」で知られる灘五郷を構成する今津郷・西宮郷を有する日本屈指の酒どころであり、酒造りの伝統と技を守り、西宮ならではの酒文化を将来にわたって引き継いでいくことを目的として制定。市及び事業者の役割、市民の協力について定める。
	芦 屋 市	芦屋市生活環境保全のための建築等の規制に関する条例	H8.3.6	遊技場及びホテルの建築を規制
		緑ゆたかな美しいまちづくり条例	H11.3.19	自然と人間との共生を図り、環境への負荷の少ない社会の実現を目指す。
		芦屋市清潔で安全・快適な生活環境の確保に関する条例	H19.3.20	市民の清潔で安全かつ快適な生活環境を確保するため、市民生活において特に迷惑となる行為の禁止について必要な事項を定めたもの。
阪神北	伊 丹 市	伊丹市環境基本条例	H15.3.27	環境の保全及び創造について、基本理念と市・市民・事業者の責務を明らかにするとともに、主要施策である環境基本計画、環境影響評価、環境教育・環境学習、市民等の活動促進、環境審議会などの基本的事項を定めている。
		伊丹市都市景観条例	H18.9.21	伊丹市は景観法に基づく景観行政団体(H17.9.5)となり、景観計画(H18.3.31)を策定。この景観計画の運用を図るため、従前の条例(S59.3.31)を全面改正し、市内全域で建築物の外観の色を規制する色彩基準を導入した。伊丹らしい景観を守り、育て、創り、市民が誇りと愛着の持てるまちにしていくことを目的としている。
		清酒発祥の地伊丹の清酒の普及の促進に関する条例	H25.9.27	伊丹市の伝統産品である清酒による乾杯の習慣を広めることにより、「清酒発祥の地伊丹」の酒文化を全国に発信し、清酒を通じて日本文化への理解を深め、にぎわいと活力あるまちづくりの推進を図ることを目的としている。
	宝 塚 市	宝塚市核兵器廃絶平和推進基本条例	H15.9.19	H元.3.7に「非核平和都市宣言」を行い、憲法の平和精神に基づき、恐るべき核兵器の廃絶を願い、永遠の平和社会を築くことを誓った。この認識の下に、市民と市が非核平和の基本原則を共有し協働して、市民の平和で安全な生活の維持向上に資することを目的とする。
		宝塚市民の文化芸術に関する基本条例	H25.9.1	文化芸術の持つ重要性に鑑み、市民と市の協働の下、積極的にその振興に努め、文化の薫り高いまちづくりに寄与することを目的とする。
		宝塚市自転車の安全利用に関する条例	H25.10.1 (兵庫県下初)	自転車の安全利用に関する市・自転車利用者・保護者の責務と、関係団体・自転車小売業者の役割、自転車安全利用に関する教育・啓発・指導等を定めている。
		宝塚市子どもの権利サポート委員会条例	H26.11.1	子どもの気持ちを早期に受け止め、できるだけ子どもに寄り添う専門機関として、相談に応じるだけでなく、関係機関との調整を行ったり、救済の申立て及び自己の発意に基づき独自に調査したり、権利救済や権利侵害防止のため、是正措置や制度改善を求める権限を有し、行政機関からの独立性が確保された機関として子どもの権利サポート委員会を設置している。

地域名	市町名	名称(施策名)	創設年月日	内容	
阪神北	宝塚市	宝塚市再生可能エネルギーの利用の推進に関する基本条例	H26.10.1	再生可能エネルギーの利用の推進に関する基本的な理念や市民、事業者、エネルギー事業者、地域エネルギー事業者の役割、市の責務などを定め、それらの各主体の協働を前提としてその利用の推進を図ることにより、地域社会の持続可能なまちづくりに寄与することを目的とする。	
		宝塚市いじめ防止等に関する条例	H26.12.18	いじめの問題に対する基本理念やそれぞれの役割や責任を明確に示し、いじめの未然防止及び早期解決を図るための基本的事項を定めることにより、子どもたちが互いを認め合い、自他ともに健やかに成長していくことができる環境を社会全体で築き上げることを目的として条例を制定。	
		歌劇のまち宝塚条例	H26.12.18	宝塚歌劇100周年を契機に、今後も世代を問わず多くの市民が宝塚歌劇に親しみを感じられるような環境を育むこと、宝塚歌劇の歴史を尊重しながら、「歌劇のまち宝塚」ならではの新たな魅力を創出することが求められるという認識のもと、多くの人が住みたい、訪れたいと思える魅力的なまちづくりを進めることを目的に制定したもの。	
	川西市	子どもの人権オンブズパーソン条例	H10.12.22	児童の権利に関する条約の積極的な普及に努めるとともに、川西市子どもの人権オンブズパーソンを設置し、1人ひとりの子どもの人権を尊重し、確保することを目的とする。	
		川西市地区計画及びまちづくり推進に関する条例	H17.3.28	地区計画の手続き及び申し出方法並びにまちづくり推進に関する施策の基本的な事項を定め、住民等の参画による住み良いまちづくりを推進する。	
		川西市参画と協働のまちづくり推進条例	H22.6.28	市民、市民公益活動団体、事業者及び市の役割を明らかにし、それぞれの適切な役割分担の下に、特性や強みを生かしながら、参画と協働のまちづくりの推進に資することを目的とする。	
		川西市地域分権の推進に関する条例	H26.6.25	概ね小学校区を単位とし、自治会を中心に地域内の様々な活動団体で構成されるコミュニティ組織を基盤に、地域活動の活性化を図ることを目的とする。従来補助金の一部を整理統合した「地域づくり一括交付金」のほか、市民、自治会、コミュニティ組織、マンション管理組合などの役割や市の債務などについて定めている。	
	三田市	三田市良好な居住環境等及び青少年の健全な環境の保全に関する条例	H16.3.31	市民、事業者及び市が協働の理念のもと、良好な居住環境等や青少年の健全な環境の保全を阻害するおそれのあるものについて必要な規制を行うことにより、すべての市民が健やかで住みよいまちを共感しつつ、暮らすことができることを目的とする。	
		三田市まちづくり基本条例	H24.6.26	H21年度から、まちづくりを進めるための基本的な考え方やルールを定める「まちづくり基本条例」を、市民、議会、行政の三者が集まって、それぞれが作成した骨子素案から一つの案を作成するという全国でもまれな方法で策定してきた。行政、議会がそれぞれの責務を果たすとともに、より多くの市民の皆さんにまちづくりに関わっていただくことを通じて、市民主体のまちづくりの実現を目的とする。	
		三田市議会基本条例	H24.6.26	議会から情報を積極的に発信することや、市民との意見交換の場を設けることなどにより市民に開かれた議会の実現を目指し、また、市長から提案された議案の審議を行うだけでなく自ら独自の政策立案や政策提言を行うようにするなど、議会の活性化を図ることを目的とする。	
	猪名川町	猪名川町安心キットいなぼう配布事業実施要綱	H24.9.11	高齢者世帯、障がい者世帯及びひとり暮らしの世帯等に対し、かかりつけ医療機関、持病等及び救急時に必要な情報を保管する安心キットいなぼう(内容は保管容器・救急情報シートなど)を配布し、住民の安全と安心の確保を図ることを目的とする。	
		猪名川町防災士資格取得に係る助成金等支援事業実施要綱	H24.4.27	平時における地域や企業での防災対策及び被災時における公的援助が行われるまで、地域のリーダーとして人命救助とともに被害を最小限に抑える取り組みや避難所の運営などに助力できる住民を養成するため、日本防災士機構が認定する防災士の資格取得事業に係る経費の一部を助成し、地域防災力の向上を図ることを目的とする。	
	東播磨	明石市	明石市教育環境保全のためのラブホテル、パチンコ店及びゲームセンターの建築等の規制に関する条例	H17.3.29	良好な教育環境を保全し、もって青少年の健全な育成を図るため、市内におけるラブホテル、パチンコ店及びゲームセンターの建築等について規制する。
			明石市開発事業における手続及び基準等に関する条例	H19.3.29	建築又は開発行為について、法によらない従来要綱行政を見直し、事業者が行うべき手続及び公共施設等の整備基準を定めることにより、行政指導の透明性及び実効性を確保し、良好な住環境の形成を図る。
			明石市市民参画条例	H23.3.29	明石市自治基本条例の目的及び理念に基づき、市民の市政への参画についての手続その他必要な事項を定め、もって市民自治によるまちづくりに寄与する。
高砂市		高砂市子どもを虐待から守る条例	H23.6.10	子ども虐待の防止等に関し必要な事項を定め、子どもの権利利益の擁護に資するとともに、健やかな成長及び発達に寄与する。	
播磨町		播磨町生垣づくり補助金交付要綱	S57.3.31	生垣づくりを推奨し、緑豊かで良好な住環境を創造するとともに、ブロック塀等の破壊による災害の防止、火災の延焼防止等防災対策を促進する。2m以上生垣を設置した者に補助金を交付。(実費として1万円/m、上限10万円)既設ブロック塀の取り壊し費用の一部を補助する。	

地域名	市町名	名称(施策名)	創設年月日	内 容	
東播磨	播磨町	播磨町議会基本条例	H22.12.10	地方自治の運営主体としてふさわしい議会に必要な基本事項を定めることにより、議会の活性化と充実を図り、もって町民に身近で信頼される議会を実現する。	
北播磨	西脇市	西脇市自治基本条例	H25.4	自治(まちづくりを含む。)の基本的事項として、基本理念や基本原則を定めるとともに、自治の主体である市民の権利や責務、議会、市長等の責務、市政運営の基本的事項など、本市の「自治のルール」を定める。	
	三木市	三木市人権尊重のまちづくり条例	H12.9.29	あらゆる人権に関する問題の解決への取組を推進し、人権が尊重される明るく住みよい社会の実現を図ることを目的とする。	
		三木市空き家等の適正管理に関する条例	H24.3.30	市内における管理不全な状態となった空き家等に起因する景観及び住環境の悪化を防止することにより、生活環境の保全及び安全で安心なまちづくりの推進に寄与することを目的とする。	
		三木市住民票の写し等に係る本人通知制度に関する条例	H24.9.26	住民基本台帳法及び戸籍法に基づき、住民票の写し等を第三者等に交付した場合において、事前の申出により登録された者に対し、自己の住民票の写し等が交付された事実を通知することにより、住民票の写し等の不正取得による個人の権利の侵害を防止することを目的とする。	
		三木市子どものいじめ防止に関する条例	H25.3.29	子どものいじめの防止に係る基本理念等を明らかにするとともに、いじめの防止及び解決を図るための事項を定めることにより、子どもが安心して生活し、育つことができる環境をつくることを目的とする。	
		三木市日本酒による乾杯を推進する条例	H25.6.24	日本酒による乾杯の習慣を広めることにより、「山田錦」の生産者の意識高揚と日本酒の消費拡大に寄与することを目的とする。	
		三木市公契約条例	H26.3.31	市及び受注者の公契約の締結に伴う責務を明確にすることにより、当該業務に従事する労働者等の労働環境の整備並びに公契約に係る事務及び事業の質の向上を図り、もって地域経済の健全な発展に寄与することを目的とする。	
		小野市	福祉給付制度適正化条例	H25.4.1	福祉給付制度における偽り、その他不正な手段による給付及び給付金の不適切な費消等を地域社会全体と連携して防止し、福祉制度の適正な運用とこれらの金銭の受給者の自立した生活支援に資することを目的に条例を制定。(H25年4月1日施行)
	小野市空き家等の適正管理に関する条例		H24.9.28	瓦などの建築資材が飛散したり不特定者の侵入により火災や犯罪を誘発するなどして周辺住民や歩行者に危険が及ぶ可能性がある空き家等(廃屋)に対し、県内で初めて最終的に行政代執行を行えることを盛り込んだ条例を制定。空き家等(廃屋)の所有者への指導、勧告などの手続き開始には地元自治会からの要請を、代執行には市議会の議決を要件とし、市民・自治会・議会・行政が一体となって取り組む。(H25年1月1日施行)	
	いじめ等防止条例		H19.12.21	いじめこそ人権侵害の最大の根源であるとの観点に立ち、情報の一元管理と迅速な対応を行うための組織を創設。行政、市民、企業などが連携し、市民総ぐるみであらゆるいじめ等の防止に取り組むための条例を制定。(H20年4月1日施行)	
	加西市	加西市議会基本条例	H22.6.2	情報公開による透明性確保、議員間の活発な討議の展開、市長等との緊張感の保持、議員の資質の向上等について、議会運営の基本事項を定めることにより、住民が安心して暮らせるまちづくりの推進を図る。	
		加西市ふるさと創造条例	H25.9.26	まちづくりに関する基本的な理念や協働のための市、住民、事業者等の役割等を定め、個性豊かで活力に満ちた地域社会の実現を目指す理念条例。	
		加西の酒で乾杯を推進する条例	H26.4.1	加西市産農産物を原料とした「加西の酒」による乾杯を推進することにより、農家の生産意識の向上、加西の酒の消費拡大及び地域の活性化に寄与することを目的とする。	
		加西市地域担当職員制度実施要綱	H24.9.1	住民主体のまちづくりの推進のため、各小学校区に「ふるさと創造会議」を設立するにあたり、住民サポートを市職員が務めることを制度化したもの。	
		かさい恋のスタイル助成事業実施要綱	H25.9.1	結婚を望む20歳以上の男女が参加する市内会場を利用した婚活事業に対して最大5万円まで事業の経費の一部を補助する制度。市内の事業所を主な対象としている事が特徴。	
	加東市	加東市里づくり条例	H18.3.20	市、住民等及び事業者の相互の理解、信頼、協働のもとに、一人一人が地域社会の中で、安全に、安心して暮らすことができる里づくり及び地域への愛着を育む魅力ある里づくりを推進する。	
		加東市日本酒による乾杯を推進する条例	H25.6.6	加東市の特産品である日本一の酒米「山田錦」や「愛山」で醸造された日本酒による乾杯を推進することにより、日本酒の消費拡大と農家の酒米生産意欲の向上、世界の人々の日本文化への理解を深める。	
		加東市まちづくり活動募集要綱	H19.3.28	市内の各種団体から新たなまちづくり活動を募集し、認定団体に対し所要経費の一部を助成する。	
	中播磨	姫路市	姫路市まちづくりと自治の条例	H25.12.20	住民を中心とする担い手がまちづくりの主体となる都市の実現を図るため、姫路市におけるまちづくりと自治の基本理念や、行政運営の基本原則・参画と協働の考え方などについて定めるもの。

地域名	市町名	名称(施策名)	創設年月日	内容
中播磨	姫路市	姫路市日本酒の振興及び日本酒を活用した地域観光の促進による地域の活性化に関する条例	H25.10.4	日本酒を播磨の優れた地域資源と捉え、地域観光の促進や広域連携の推進による地域の活性化を市が事業者や市民とともに取り組むことを具体的に盛り込んだ日本酒による地域活性化条例。
		姫路市ホテル等の建築等の適正化に関する条例	H21.6.29	ホテル等の建築、修繕及び模様並びに建築物のホテル等への用途の変更の適正化に関し必要な事項を定めることにより、良好な生活環境の維持及び都市環境の形成を図るとともに青少年の健全な育成に資することを目的とする。
	福崎町	福崎まちづくり出前講座	H14.4.1	町民等のグループが主催する集会に町職員が講師として出向き、専門的な知識を生かした説明等を行うことにより、町民の学習機会の拡充を図り、町政に対する理解を深めることを目的とする。
		福崎町生涯集データバンク「まちの先生」	H14.2.21	町民の生涯学習への要求に応えるため、様々な分野で活躍している人々や、優れた技術を有する人々をボランティアとして「まちの先生」に登録してもらい、指導者(支援者)として町民の生涯学習活動を援助するとともに、その成果を町づくりに生かす。
		自律(立)のまちづくり交付金事業	H25.4.1	「自律(立)の心を育て、参画と協働ですすめるまちづくり」の理念のもと、自治会の計画する基本事業と自由事業に交付金を出し、自治会の活性化、自律(立)のまちづくりにつなげる。
西播磨	相生市	相生市自治基本条例	H24.10.1	自分たちのまちをどんなまちにするか、市民が明確に判断、決定するための条例や仕組みを整理し、行政の行動基準や心構えを明らかにするなど、市民と行政によるまちづくりの基本的なルールを定めている。
	たつの市	たつの市町並み整備助成金交付規則	H17.10.1	歴史的景観の保全を図るため、景観の形成等に関する条例(兵庫県)に基づき指定された景観形成地区において、伝統的建造物及び工作物の修理又は環境物件の復旧を行う者に対し、事業費の一部を助成する。
		たつの市新規高卒者ふるさと雇用奨励金交付要綱	H24.4.1	若者の地元への就職を促進するために、高等学校等を新たに卒業する市内在住の者を、常用雇用者として雇用する市内の事業主に対し、奨励金を交付する。
	赤穂市	赤穂市都市景観の形成に関する条例	H元.3.14	良好な都市景観の形成と、緑と水につつまれ歴史を感じるおもむきのあるまちの実現を目的としている。
		赤穂市自然環境の保全に関する条例	H元.3.14	自然環境の保全及び増進、自然と生活の調和の維持推進に資することを目的としている。
		赤穂市生活環境の保全に関する条例	H元.3.14	生活環境の保全及び増進、自然と生活の調和の維持推進に寄与することを目的としている。
	宍粟市	宍粟材の家づくり支援事業実施要綱	H23.4.1	兵庫県内において自己が居住する住宅を新築又はリフォーム工事に宍粟材を使用する際、使用量に応じて補助金を支給。
		宍粟市少子化対策事業助成条例	H19.3.14	少子化対策のための少子化対策事業を行い、家庭や子育てに夢を持ち、子どもを安心して生み育てることができる環境を整備し、未来に夢と希望がもてる宍粟市の実現を図る。
		宍粟市自治基本条例	H23.4.1	市の最高規範。まちづくりの基本理念や基本原則を定め、市民と行政の役割と責務を明らかにし、市民の参画と協同によるまちづくりを進めるもの。
		日本酒発祥の地宍粟市日本酒文化の普及の促進に関する条例	H25.12.17	日本酒発祥の地として、日本酒だけでなく、市の歴史、文化を後世に継承するとともに地域の振興及び発展をめざす。
	太子町	安心見守りコール事業実施要綱	H21.4.10	一人暮らし高齢者宅に電話回線に接続した端末機を設置し、看護師などが待機する受信センターで相談を受けることで、高齢者の地域における自立した生活の継続を支援する。
		太子町生活安全条例	H10.10.7	町民生活の安全に関する事務を円滑に実施し、町民の安全意識の高揚と自主的な安全活動の推進を図ることにより、犯罪や非行、交通事故等を防止し、もって、町民が安心して暮らすことができるまちづくりを推進する。
		太子町環境保全基本条例	H21.4.10	環境に関する施策の基本となる事項を定めることにより、住民の善良な風俗を保持し、健全なる環境の保全を図りながら、住民の快適かつ文化的な生活の確保と公共の福祉を増進する。
	上郡町	上郡町空き家情報登録制度「空き家バンク」設置要綱	H25.3.14	町内の空き家等の有効活用を図るため空き家情報登録制度「空き家バンク」を運用し、町ホームページにおいて空き家物件等を紹介。上郡町民と都市住民等の交流拡大及び定住促進による地域の活性化を図る。
	佐用町	佐用町歴史的環境保存条例	S58.12.26	佐用町特有の町並み、その他の歴史的環境を保存するため、歴史的な町家の改修等に補助金を交付し、貴重な文化遺産の保存に努めている。
ほたる保護条例		H17.10.1	ほたるの保護を基底に、豊かな自然環境を生かし、ほたるの里として誇れるまちづくりを推進するために制定した。	
但馬	豊岡市	豊岡市コウノトリと共に生きるまちづくりのための環境基本条例	H18.12.26	環境の保全について基本理念及び施策の基本的事項を定めることにより、施策の推進を図り、現在及び将来の市民の健康で文化的な生活の確保に寄与することを目的とする。
		豊岡市伝統的建造物群保存地区保存条例	H18.12.26	市計画に定める伝統的建造物群保存地区に関し、現状変更の規制、その他その保存のために必要な措置を定め、出石城下町地区の歴史的な町並みを保存することを目的とする。

地域名	市町名	名称(施策名)	創設年月日	内 容
但 馬	豊 岡 市	豊岡市いのちへの共感に満ちたまちづくり条例	H24.6.27	これまで進めてきた様々な政策やまちづくりの根底にある「いのちへの共感」の考え方を再確認し、改めて「いのちへの共感」を市のまちづくりの基礎に置いて、いのちへの共感を広げていくための具体的戦略を条例に定め、まちづくりを進めることを目的とする。
		豊岡市歩いて暮らすまちづくり条例	H24.3.29	歩いて暮らすことを基本とした健康あふれるまちづくりの推進について、基本理念及びその実現のための基本的事項を条例に定め、生涯にわたって健康で安心して暮らせる社会の創造に寄与することを目的とする。
	養 父 市	まちづくり基本条例	H21.3.23	まちづくりを進めるうえでの基本的なルールや仕組みを定めたもの。
	朝 来 市	朝来市自治基本条例	H21.3.30	市民自らが考えて行動し、ともに助け合いながらまちをつくるという理念のもと、まちづくりにおける基本的な事項を定め、市民、市議会及び市長等のそれぞれの役割及び責務等を明らかにし、市民自治によるまちづくりを実現する。
		朝来市議会基本条例	H21.3.30	地方分権時代にふさわしい、議会が担うべき役割を果たすための基本的事項を定めることにより、議会をより活性化し、市民の負託に応える。
		朝来市出生祝金支給条例	H23.3.30	第3子以降の出生児1人当たり10万円の出生祝金を支給。
	香 美 町	企業立地促進条例	H18.8.16	町内に工場の新設・増築する場合、投資固定資産に対して固定資産税が賦課されることとなった年度から5年間、各年度の納付固定資産税相当額とする。
		若者定住促進住宅取得奨励金交付要綱	H22.3.26	町内に転入する18歳から45歳までの者が、住宅を取得した場合に奨励金を交付する。
丹 波	篠 山 市	篠山市子育て一番条例	H23.10.3	本市の子育て環境や教育環境の良さを再認識するとともに、子どもたちを健やかに育み「子育てしやすい・子育てしたくなるまち」づくりを更に進めるため、大人の役割を明確にして“子育て・育ち”を地域社会全体で支える。
		篠山市地区のまちづくり推進条例	H24.6.28	市内各地区のまちづくりについて、市、市民及びまちづくり協議会の役割を明らかにするとともに、市の支援策等に関して必要な事項を定め、明るく住みよい地区のまちづくりを推進する。
		丹波篠山ふるさとに乾杯条例	H26.1.1	丹波杜氏の醸すお酒を丹波焼の器に満たし、宴をデカンショ節で盛り上げることによって、市民や観光に篠山の暮らしや文化理解の促進に寄与し、ひいては篠山市を盛り上げることを推奨する。
	丹 波 市	丹波市恐竜化石保護条例	H19.4.19	本市で発見された恐竜化石が、国内はもとより、国際的にも高い評価を有する貴重なものであることから、市民と行政が一体となって化石を保護し、今後、化石発掘調査を順調に進展させ、国内外共有の財産として継承することを目的としている。
		丹波市空き家等の適正管理及び利活用の促進に関する条例	H26.3.10	丹波市内の空き家等の適正管理を図ることにより、倒壊等の事故、犯罪、火災等を未然に防止するとともに、地域資源として有効な利活用を促進するため、安全で安心なまちづくりの推進と良好な生活環境の保全に寄与することを目的としている。
淡 路	洲 本 市	つながり基金条例	H25.3.25	町内会を始め、地域の団体が自主的な活動をさらに広げ、「地域のつながり」「人のつながり」を大切にしたいまちづくりを行うために市民等が実施する自主事業を支援し、幅広い市民活動事業の輪を広げることを目的とする。
		洲本市再生可能エネルギー活用推進条例	H25.6.21	洲本市に存在する再生可能エネルギーの活用に関する基本理念を示すとともに、市、市民、事業者の役割を明らかにし、地域の多様な主体が連携して再生可能エネルギーの活用することで、地域社会の持続的な発展や市民生活の安定に寄与することを目的とする。
	南あわじ市	出産祝金支給条例	H17.1.11	出産祝金として、第1子、第2子は1子につき3万円、第3子以降は1子につき10万円を支給する。
通勤・通学者交通費助成金交付要綱		H17.1.11	島内外に通勤、通学する者で、高速バス並びに船舶を利用する通勤者は20%、通学者は20%又は30%の交通費を助成する。	
南あわじ市淡路瓦屋根工事奨励金交付要綱		H17.6.28	淡路瓦を使用した住宅の新築又は葺き替え20㎡以上を対象とし、工事費の20%以内の奨励金を交付する。	

(18) 姉妹・友好都市提携一覧

(国内編)

地域名	市 町 名	相手先	所在道府県名	提携年月日	備考
阪神南	尼 崎 市	香 美 町	兵 庫 県	S54	友好交流
	西 宮 市	奄美市(旧名瀬市) 梶 原 町	鹿 児 島 県 高 知 県	H18.8.26 (S56.10.31) H3.3.24	友好 〃
阪神北	伊 丹 市	飯南町(旧頓原町) 大 村 市	島 根 県 長 崎 県	H17.7.11 (S55.4.23) S55.4.17	姉妹 〃
	宝 塚 市	松 江 市	島 根 県	S42.8.1	姉妹
	川 西 市	香取市(旧佐原市)	千 葉 県	H22.7.17 (H2.8.1)	姉妹
	三 田 市	鳥 羽 市	三 重 県	H23.7.1	友好
東播磨	明 石 市	養 父 市	兵 庫 県	H17.5.15	交流
北播磨	西 脇 市	富 良 野 市	北 海 道	S53.10.20	友好
	多 可 町	若 桜 町 村 田 町	鳥 取 県 宮 城 県	H24.3.11 H24.10.1	災害時相互応援協定 災害時相互応援「緑」協定
中播磨	姫 路 市	松 本 市 鳥 取 市	長 野 県 鳥 取 県	S41.11.17 S47.3.8	姉妹 〃
	相 生 市	長 崎 市 須 崎 市	長 崎 県 高 知 県	H14.4.16 H17.6.26	ペーロン交流 龍舟交流
西播磨	た つ の 市	安 芸 市 三 鷹 市 長浜市(旧湖北町)	高 知 県 東 京 都 滋 賀 県	H元.4.26 H13.3.31 H13.3.31	姉妹 〃 〃
	赤 穂 市	笠 間 市 山 鹿 市	茨 城 県 熊 本 県	S55.11.7 H14.2.3	姉妹 〃
	宍 粟 市	淡 路 市	兵 庫 県	S39.11.3	友好交流
	太 子 町	太 子 町 斑 鳩 町	大 阪 府 奈 良 県	H9.11.13 H9.11.13	友好 〃
	豊 岡 市	上 田 市	長 野 県	H18.8.18 (S54.11.5)	姉妹
但 馬	養 父 市	留 寿 都 村 明 石 市	北 海 道 兵 庫 県	S56.7.9 H17.5.15	姉妹 交流
	香 美 町	門 真 市 吹 田 市 尼 崎 市	大 阪 府 大 阪 府 兵 庫 県	H17.7.30 H20.11.12 S54	姉妹 フレンドシップ交流 友好交流
	新温泉町	岩 美 町	鳥 取 県	S39.7.8	姉妹
	洲 本 市	新ひだか町 美 馬 市	北 海 道 徳 島 県	H19.5.16 (S61.5.2) H2.9.9	姉妹 〃
淡 路	南あわじ市	新ひだか町 大 野 市 糸 魚 川 市 葛 巻 町 平 取 町	北 海 道 福 井 県 新 潟 県 岩 手 県 北 海 道	H18.3.31 S58.6.3 S58.6.3 S58.6.3 H6.7.6	姉妹 友好 〃 〃 〃
	淡 路 市	奥 尻 町 岡 山 市 宍 粟 市	北 海 道 岡 山 県 兵 庫 県	H8.3.24 S62.3.15 S39.11.3	姉妹 姉妹・友好 友好交流

(国外編)

地域名	市町名	相手先	所在国(州)名等	提携年月日	備考
神戸	神戸市	シアトル市	アメリカ合衆国(ワシントン州)	S32.10.21	姉妹
		マルセイユ市	フランス	S36.7.2	〃
		リオ・デ・ジャネイロ市	ブラジル(リオ・デ・ジャネイロ州)	S44.5.19	〃
		リガ市	ラトビア共和国	S49.6.18	〃
		ブリスベン市	オーストラリア(クイーンズランド州)	S60.7.16	〃
		バルセロナ市	スペイン	H5.4.6	〃
		仁川広域市	大韓民国	H22.4.6	〃
		天津市	中華人民共和国	S48.6.24	友好
		フィラデルフィア市	アメリカ合衆国(ペンシルベニア州)	S61.10.17	親善協力
		大邱広域市	大韓民国	H22.7.23	〃
阪神南	尼崎市	アウクスブルク市	ドイツ(バイエルン州)	S34.4.7	姉妹
		鞍山市	中華人民共和国(遼寧省)	S58.2.2	友好
	西宮市	スポーケン市	アメリカ合衆国(ワシントン州)	S36.9.13	姉妹
		ロンドリーナ市	ブラジル(パラナ州)	S52.5.11	友好
芦屋市	紹興市	中華人民共和国(浙江省)	S60.7.23	〃	
	ロット・エ・ガロンヌ県 及びアジャン市	フランス(アキテーヌ州)	H4.4.17	〃	
阪神北	伊丹市	ハッセルト市	ベルギー王国(リンブルグ州)	S60.4.5	姉妹
		佛山市	中華人民共和国(広東省)	S60.5.8	友好
	宝塚市	オーガスタ・リッチモンド郡	アメリカ合衆国(ジョージア州)	H元.4.3	姉妹
		ウィーン市第九区	オーストリア共和国	H6.10.18	〃
	川西市	ボーリング・グリーン市	アメリカ合衆国(ケンタッキー州)	H4.10.16	姉妹
	三田市	キティタス郡	アメリカ合衆国(ワシントン州)	H4.4.6	姉妹
		済州市	大韓民国(済州特別自治道)	H9.7.31 (当時北済州郡)	〃
猪名川町	ブルーマウンテンズ市	オーストラリア(ニューサウスウェールズ州)	S.63.8.30	〃	
東播磨	明石市	バララット市	オーストラリア(ビクトリア州)	S63.8.1	姉妹
		バレホ市	アメリカ合衆国(カリフォルニア州)	S43.12.9	姉妹
	加古川市	無錫市	中華人民共和国(江蘇省)	S56.8.29	友好
		マリンガ市	ブラジル	S48.7.2	姉妹
		オークランド市	ニュージーランド	H24.5.14	〃
	高砂市	桂林市	中華人民共和国	S63.5.16	友好
		ラトロープ市	オーストラリア(ビクトリア州)	H12.10.12	姉妹
播磨町	天津市和平区	中華人民共和国	H5.3.25	友好	
	ライマ市	アメリカ合衆国(オハイオ州)	H11.3.16	姉妹	
北播磨	西脇市	レントン市	アメリカ合衆国(ワシントン州)	S44.7	姉妹
	三木市	バイセリア市	アメリカ合衆国(カリフォルニア州)	S41.10.15	姉妹
コロワ市		オーストラリア(ニューサウスウェールズ州)	H17.10.1	〃	

地域名	市町名	相手先	所在国(州)名等	提携年月日	備考
北播磨	小野市	リンゼイ市	アメリカ合衆国(カリフォルニア州)	S48.2.17	姉妹
	加西市	ブルマン市	アメリカ合衆国(ワシントン州)	H元.11.27	友好
	加東市	オリンピア市	アメリカ合衆国(ワシントン州)	S56.4.22	姉妹
		ホリスター市	アメリカ合衆国(カリフォルニア州)	H元.11.3	〃
		シェラン市	アメリカ合衆国(ワシントン州)	H8.11.15	〃
多可町	広東省佛山市三水区	中華人民共和国	H18.7.10	友好都市	
中播磨	姫路市	シャルルロア市	ベルギー(エノー州)	S40.7.13	姉妹
		フェニックス市	アメリカ合衆国(アリゾナ州)	S51.11.3	〃
		アデレード市	オーストラリア(南オーストラリア州)	S57.4.19	〃
		クリチーバ市	ブラジル(パラナ州)	S59.5.14	〃
		昌原市	大韓民国(慶尚南道)	H12.4.18	〃
		太原市	中華人民共和国(山西省)	S62.5.20	友好
		シャンティイ城	フランス(ロワーズ県)	H元.5.11	姉妹城
	市川町	ポートタウンゼント市	アメリカ合衆国(ワシントン州)	H14.10.24	姉妹
西播磨	たつの市	アニストン市	アメリカ合衆国(アラバマ州)	S61.7.26	姉妹
	赤穂市	ロッキングハム市	オーストラリア(西オーストラリア州)	H9.4.5	姉妹
	宍粟市	スクイム市	アメリカ合衆国(ワシントン州)	H17.11.4	姉妹
但馬	豊岡市	アリカンテ市	スペイン	H8.6.25	姉妹
		ルアベフ地区	ニュージーランド	H12.7.11	〃
		慶州市	大韓民国	H3.11.7	友好
		ボグド郡	モンゴル	H6.10.9	〃
朝来市	ニューバーグ市	アメリカ合衆国(オレゴン州)	H12.7.30	姉妹	
	パース町	カナダ(オンタリオ州)	H20.6.28	〃	
丹波	篠山市	ワラワラ市	アメリカ合衆国(ワシントン州)	S47.8.15	姉妹
		エビダウロス市	ギリシャ	S63.5.26	〃
	丹波市	オーバン市	アメリカ合衆国(ワシントン州)	S43.7.29	友好
		ケント市	アメリカ合衆国(ワシントン州)	S44.11.24	〃
淡路	洲本市	ヴァンワート市	アメリカ合衆国(オハイオ州)	H20.10.6 (H8.2.14)	姉妹
		ハワイ郡	アメリカ合衆国(ハワイ州)	H12.11.21	〃
		クロンシュタット区	ロシア連邦(サンクトペテルブルク市)	H13.7.6	〃
	南あわじ市	セライナ市	アメリカ合衆国(オハイオ州)	H8.4.13	姉妹
	淡路市	セントメリース市	アメリカ合衆国(オハイオ州)	S61.4.17	姉妹・友好
パラナグア市		ブラジル(パラナ州)	S61.5.21	〃	
グラース市		フランス(アルプマリティーム県)	H4.9.30	〃	

(19) わがまちの自慢（兵庫一、日本一）

地域名	市町名	項目	内容
神戸	神戸市	神戸医療産業都市	先端医療センターや理化学研究所多細胞システム形成研究センター(CDB)をはじめとした中核施設を中心に、280を超える企業が集積し、先端医療技術の研究開発を進める日本最大の医療クラスター
		多様な観光資源	旧外国人居留地などが醸し出す異国情緒・緑豊かな六甲の山並み・有馬温泉・灘の酒蔵など魅力の数々
阪神南	尼崎市	尼崎スポーツの森	ウォーターパーク、50mプール、ジム・スタジオやフットサルパーク等があり、1カ所で様々なスポーツが楽しめる西日本最大級のスポーツ施設
		菰冠化粧樽(こもかむりけしょうたる)	生産量日本一(全国の70%を生産)
	西宮市	西宮神社	商売繁盛、福を招く神様「えべっさん」の総本社
		甲子園球場	春夏の高校野球大会の開催地
	芦屋市	宮水・酒蔵地帯	酒づくりに使用する水の湧出地帯、灘の生一本の主生産地
芦屋市	国際文化住宅都市	日本唯一の国際文化住宅都市	
阪神北	伊丹市	南京桃	一本の木から「赤」・「白」・「ピンク」の3色の花を咲かせ 南京たますだれを連想させる花桃伊丹の特産品として全国に出荷
		清酒発祥の地	江戸初期にわが国初の清酒醸造に成功 酒造業で繁栄
		旧岡田家住宅(店舗・酒蔵)	江戸前期(1674年)に建てられた現存するわが国最古の酒蔵(国の重要文化財)
		柿衛文庫	日本3大俳諧コレクションの1つ わが国有数の俳諧研究 俳句活動の拠点
	宝塚市	ダリアの球根	日本有数の生産量を誇る
		宝塚歌劇	独自の表現スタイルと100年の歴史を誇る舞台芸術
	川西市	サイダー製造	明治時代 市内平野で日本で初めてサイダー製造が始まった
		いちじく発祥の地	昭和初期 市内でいちじく(榊井ドーフィン種)の栽培が始まり、全国へ広まった
		黒川地区の里山	生きた里山が現存 特徴あるモザイク景観とともにエドヒガン群落などの豊かな生物を育てていることから「日本一の里山」と称されている
	三田市	三田牛	地域団体商標にも登録されている三田牛の産地
		白洲次郎・正子ゆかりの地	元首相・吉田茂の懐刀 日本で最もカッコいい男とも評される白洲次郎とその妻であり随筆家の正子の墓が本市心月院境内に存在
		高齢者人口比率	H26.2.1現在における高齢者人口比率(65歳以上)が兵庫県一低い
	猪名川町	猪名川天文台アストロピア	阪神間最高峰(753m)の大野山の澄んだ星空を活かした天文台 最新鋭のデジタルプラネタリウムを導入
		あじさいまつり	阪神間最高峰(753m)の大野山の山頂には約15,000本のあじさいが咲き誇る あじさいまつりに彩を添える
		いながわ桜まつり	町道原広根線の桜並木は全長1.9km春には桜が咲き誇りいながわ桜まつりに彩を添える
東播磨	明石市	ノリ	全国でも有数のノリの生産地であり、品質の良さは全国に知られている
		玉子焼	別名「明石焼」として知られている。市内には玉子焼店が約70店舗ある
		プラネタリウム	市立天文科学館のプラネタリウム投影機の稼働時間が日本最長
	加古川市	かつめし	昭和28年頃加古川駅前の食堂で考案
		加古川	一級河川に指定 兵庫県に河口を持つ河川水系の中で流路延長・流域面積ともに最大
	高砂市	謡曲「高砂」ゆかりの地	高砂神社に一本の根から雌雄に幹が分かれた松(相生の松)があり、それが夫婦であるという伝承を素材とし、天下泰平を祝福してつくられた謡曲
		石の宝殿及び竜山石採石遺跡	国指定の史跡。石の宝殿は、生石神社にご神体として祀られている巨石であり、「日本三奇」の一つ。竜山石採石遺跡は、古墳時代から約1700年間採石され続けている遺跡
	稲美町	加古大池	県内一の水面面積(49ha)を誇るため池
		国産最古級のワイン(播州葡萄園舎遺跡出土品)	H8年度に播州葡萄園跡地から、醸造場跡・園舎跡・国産最古級のワインのビン等が発見
		天満大池	県内最古のため池で、絶滅危惧種に指定されているアサザの生息地(農林水産省のため池百選に選定)
		稲美のため池群	88のため池が密集する稲美町のため池群が文化的景観の重要地域に選定
	播磨町	「新聞の父」ジョセフ・ヒコ誕生の地	日本人で初めてアメリカ国籍を取得。明治維新前後の日本で通訳として活躍のちに日本で最初の民間邦字新聞「新聞誌」を発行。2014年はヒコが邦字新聞発行して、150周年記念となる。
北播磨	西脇市	日本のへそ	東経135度 北緯35度が交差する日本の地理的中心地
		播州織	先染織物「播州織」は全国で約7割のシェアを誇る

地域名	市町名	項目	内容	
北播磨	西脇市	播州釣針	全国で約9割のシェアを誇る 特に「播州毛鉤」は高い技術が必要とする芸術品で伝統的工芸品に指定	
	三木市	金物（大工道具）	大工道具（工匠・手引のこぎり）の生産量は全国の約60%を占め日本一	
		酒米（山田錦）	全国一の品質と生産量を誇る	
		ゴルフ場の数	市内のゴルフ場の数は25か所	
		吉川温泉よかたん	日本屈指の炭酸含有量を誇り、ヒノキ風呂、岩風呂と足湯などがある。	
		実大三次元震動破壊実験施設（E-ディフェンス）	世界最大の実大三次元震動破壊実験施設	
	小野市	国史跡 三木城跡及び付城跡・土塁	守る側の城跡と攻める側の付城跡がセットで国の史跡に指定	
		広報おの	第26回近畿市町村広報紙コンクール（毎日新聞社、毎日文化センター主催）最優秀賞（H25年）	
		成人式	成人式大賞（主催：新成人式研究会、後援：文部科学省）平成15年度より12年連続入賞平成20年度は日本一の成人式大賞を受賞	
		そばん生産量	生産量日本一 全国シェアの70%を生産	
		兵庫県初 中学3年生までの医療費 完全無料化	所得制限なしの医療費完全無料化	
	加西市	西日本最長級 桜つつみ回廊	全長4km 650本の桜の並木道	
		地球儀時計	丸山総合公園にある地球儀展望台が、ギネスワールドレコード社から世界最大の地球儀時計（直径5m、重さ8トン）として認定されている	
		日本最古級の石仏	古法華にある収蔵庫中に安置されている三尊石仏（古法華）は、奈良時代前期の優秀な遺品であり、重要文化財に指定されている	
	加東市	コハクチョウ越冬地の1つ	1980年頃から飛来が続いており、近年は100羽以上の群れが飛来している（国内最南端）	
		鮎漁の解禁	加古川 鬮灘は毎年5月1日に鮎漁が解禁となる（日本一早い）	
		山田錦	加東市は、酒造好適米「山田錦」の栽培に適した気候風土である。加東市で生産された山田錦は、日本酒の最高級の原料として全国各地に出荷されている。	
	多可町	釣り針	全国一のシェアを誇る兵庫県の釣り針。中でも多品種、高品質を誇る東条の釣り針「播州針」は県内で有数の生産量を誇る	
		酒米「山田錦」	山田錦発祥の里	
	中播磨	多可町	「敬老の日」提唱のまち	旧八千代町が提唱し全国に広がる
			手漉き和紙「杉原紙」	1300年の歴史と伝統を誇る
姫路市		世界文化遺産・国宝姫路城	H5.12に国内で初めて世界文化遺産として登録	
		鎖	製造量日本一（全国の60%を製造）	
		にかわ	製造量日本一（全国の98%を製造）	
		油菓子のうち駄菓子	製造量日本一（全国の60%を製造）	
神河町		砥峰高原	春に一斉に山焼きを行う 秋は一面ススキの草原が広がる	
		こいのぼり	笠形山の山麓にこいのぼりの大空遊泳 4～6月に「日本一勇壮なこいのぼり」がお目見え	
		桜華園	日本全国で他に類を見ない240種3,000本の桜を植栽するかんざき桜の山「桜華園」植栽間隔を広く取り「日本一枝ぶりの美しい桜山」を目指す	
市川町		兵庫県市川マラソン全国大会	全国各地から参加者が市川町に集まる冬の一大イベント	
福崎町	柳田國男生誕の地	日本民俗学の父「柳田國男」生誕の町		
	福崎浄化センター	公共下水道として「膜分離活性汚泥法」を採用した国内初の施設		
西播磨	相生市	ペーロン競漕	ペーロン船に32人が乗り込みスピードを競う競漕 毎年5月最終日曜日のペーロン祭では地元の事業所や団体を中心に県外からも多数のチームが参加	
	たつの市	皮革	成皮革の全国シェアの4割を占め日本一	
		醤油	市内に10社の醤油醸造企業があり、うすくち醤油は全国シェアの3割を占め日本一	
		手延素麺	手延素麺「搦保乃糸」の生産地として、全国生産高の4割を占め日本一	
		新舞子干潟	近畿随一の遠浅の海岸。天然の浜は干潮時、沖合い数百メートルまで陸地が現れる	
	赤穂市	忠臣蔵のふるさと	元禄赤穂事件 四十七士のふるさと	
赤穂旧上水道		日本三大上水道のひとつ		
赤穂緞通		日本三大緞通のひとつ		

地域名	市町名	項目	内容
西播磨	宍粟市	日本酒発祥の地	播磨国風土記に「庭音（にはと）の村。大神の御糧（みかれい）、沾（ぬ）れて、かび生えき。すなはち酒を醸さしめて、…」と記されており、宍粟市一宮町能倉の庭田神社裏にある「ぬくろ川」は、現在の日本酒に通ずる最古の記述がされた場所である
		木造庁舎（波賀市民局）	樹齢100年を超える杉の心柱など、地元産材を利用し、木造在来軸組工法で建築され、免震構造を併せ持つ木造庁舎。
		音水湖カヌー競技場	全国でも3ヶ所しかない1,000mの常設カヌースプリントコースで、水質の良さや風や波の影響が少ないことなど競技者から高く評価されている競技場。
	太子町	県下一若いまち	H22年国勢調査において年少人口率が17.4%、人口1,000人あたりの出生数が10.94となり、県下一若いまちとなった
		斑鳩寺	中世の法隆寺を経済的に支えた「鶴荘」の中核施設であり、多数の文化財が残されている。また、2月、8月には「太子会式」が開催され、多くの人でにぎわう
		法隆寺領鶴荘	聖徳太子が推古天皇から賜ったという鶴荘の故地で、土地は碁盤目に区画され（条里地割）、法隆寺にある14世紀の絵図に描かれた景観が今も残されている
		鶴荘ぼう示石	聖徳太子が荘園の境界を決めるために檀特山の上から投げたという大きな石が町内に5カ所、姫路市に1カ所あり、このうち町内の4カ所の石は、「鶴荘ぼう示石」として、県の史跡に指定されている
	上郡町	千種川	県下一の清流千種川は全国名水百選に選定 シーズン中は釣人で賑う
		赤松の郷 昆虫文化館	昆虫にまつわる標本・民芸品・工芸品・玩具・武具・殺虫剤などの収集品約5万点を所蔵する私設の資料館
		山陽道野磨駅家跡	全国で初めて駅家跡の国史跡指定を受けた遺跡
	佐用町	2メートル望遠鏡「なゆた」	公開施設として世界一の規模を誇る望遠鏡
		北条時頼座像	全国で2体のうちのひとつ 鎌倉時代後期の優作で旧国宝（国指定重要文化財）
		大型放射光施設（SPRING-8）	次代の科学技術を担う世界最高性能（80億電子ボルト）の放射光施設
		三日月の大ムク	樹齢（800年）大きさともに全国一
	但馬	豊岡市	植村直己冒険賞
出石永楽館			近畿唯一の明治期建築の芝居小屋
コウノトリ			絶滅種の再生と共生。豊岡から全国に広がりつつある
かばん			全国有数のかばんの生産地
養父市		氷ノ山	兵庫県最高峰（標高1,510m）を有する
		天滝	兵庫県一の落差（98m）を誇り、日本の滝百選にも選出
		ミスバショウの自生地	自生地としては、日本の南西限
		チェロコンクール	日本唯一のチェロ単独コンクール
朝来市		国史跡 竹田城跡	全国屈指の山城跡
		銀山町の町並み	江戸期、明治期の頃からの鉱山町の町並みが今も残る
		茶すり山古墳	近畿地方最大規模の円墳
香美町		余部橋梁	H22.8に架替えが完了した高さ41.5m長さ310mのコンクリート橋
		余部埼灯台	海拔から灯台の光源までの高さ（284m）が日本一
		瀬川平	兵庫県観光百選で第1位に選定
		大乘寺の襖絵	江戸時代の画家圓山応挙一門の襖絵が165点残っている
		小代区	「日本で最も美しい村」連合に加盟 兵庫県内初
新温泉町		松葉がに・ホタルイカ	全国有数の松葉がに・ホタルイカの水揚げ量を誇る
		国民保養温泉地	浜坂温泉郷「浜坂・二日市・七釜温泉」が指定（県下初）
丹波	篠山市	丹波篠山黒豆	生産量は県内1位、粒の大きさは世界一
		丹波茶	県内1位の生産面積と生産量を誇り、阪神間を中心に良質のお茶として親しまれている。
		丹波焼の産地	800年の伝統と技を伝えている丹波焼は日本六古窯の一つ
	丹波市	谷中中央分水界	丹波市氷上町石生の「水分れ」は海拔95mに位置。本州一低い谷中の中央分水界と言われている
		丹波竜化石等	丹波竜化石は国内最大級の植物食恐竜として発見。H26.8には、「タンパティタニス・アミキティアエ」と命名され、竜脚類の新属種類として認められた。同じ地層である篠山層群からは7種の恐竜や哺乳類、両生類も発見されている。

地域名	市町名	項目	内容
淡路	洲本市	大浜海水浴場	風光明媚な白砂青松で海のコバルトブルーが美しい関西随一の海水浴場
		二次電池	二次電池（ニカド電池・環境対応車用電池）の生産
		高田屋嘉兵衛	廻船問屋として流通経済に革命をもたらし、北海道の大地や漁場の開拓、日露和平交渉の立役者として活躍した人物
	南あわじ市	玉葱ブランド日本一	安心ブランドとして「淡路島たまねぎ」の地域団体商標を登録
		灘黒岩水仙郷 （日本三大水仙群生地）	沼島を望む傾斜45度の絶景地に約500万本の水仙が咲き誇る
		淡路人形浄瑠璃で伝統芸能日本一	人間国宝を輩出 伝承・後継者育成に力を注ぎ常設館を設置
		レタス・白菜粗生産額近畿一	玉葱・レタスを中心に全国有数の農業地帯を形成 レタス産出額日本一（H17）
	淡路市	線香 生産日本一	気候風土を活かし、天然素材にこだわった線香づくりが盛ん
		拭き戻し 生産高日本一	全国の8割を生産、腹式呼吸にもなると喘息治療にも役立っている

(20) 兵庫県知事・市町長・議会議員任期満了日一覧

(H27.4.1現在)

地域名	県・市町名	長					議 会 議 員				
		H27年	H28年	H29年	H30年	H31年	H27年	H28年	H29年	H30年	H31年
	兵 庫 県			7.31			6.10				
神 戸	神 戸 市			11.19			6.10				
阪神南	尼 崎 市				12.11				6.26		
	西 宮 市				5.15		6.10				
	芦 屋 市	6.10					6.10				
阪神北	伊 丹 市			4.23			4.30				
	宝 塚 市			4.18			4.29				
	川 西 市				10.27					10.27	
	三 田 市	8.7						10.22			
	猪 名 川 町			11.17			9.30				
東播磨	明 石 市	4.30					4.30				
	加 古 川 市				7.8					7.24	
	高 砂 市		4.12							9.9	
	稲 美 町				5.31		9.30				
	播 磨 町				7.12		4.29				
北播磨	西 脇 市			11.12					11.12		
	三 木 市				1.20		4.30				
	小 野 市					2.6	4.30				
	加 西 市	6.16					5.21				
	加 東 市				4.29					10.31	
	多 可 町			11.26					11.26		
中播磨	姫 路 市	4.29					4.30				
	神 河 町			11.26						4.30	
	市 川 町	8.7					9.22				
	福 崎 町	12.17							4.30		
西播磨	相 生 市		6.13				4.30				
	た つ の 市			11.12						4.30	
	赤 穂 市					1.26			4.8		
	宍 粟 市			5.14					5.14		
	太 子 町		8.5				4.29				
	上 郡 町			7.20					7.20		
	佐 用 町			11.12						4.30	
但 馬	豊 岡 市			4.30					10.31		
	養 父 市		10.31					10.31			
	朝 来 市			5.7					10.31		
	香 美 町			5.14					5.14		
	新 温 泉 町			11.12					11.12		
丹 波	篠 山 市					2.24		4.30			
	丹 波 市		12.4					12.4			
淡 路	洲 本 市				3.18					3.18	
	南あわじ市			2.12					11.10		
	淡 路 市			5.7					7.31		

(21) 一部事務組合（事務内容別）一覧

(H27.4.1現在)

(広域行政機構)

名 称 (設置年月日)	組織団体名	事務所所在地等	処理する事務
但馬広域行政事務組合 (H7.11.1)	豊岡市、養父市、 朝来市、香美町、 新温泉町	〒668-0044 豊岡市山王町11-28 TEL(0796)24-2247 FAX(0796)24-1613	①但馬ふるさと市町村圏計画の策定、実施 ②但馬地方拠点都市地域基本計画の策定、実施 ③職員研修 ④地域振興事業
淡路広域行政事務組合 (S47.10.1)	洲本市、 南あわじ市、 淡路市	〒656-0025 洲本市本町3丁目4番10号 洲本市役所 南庁舎3階301会議室 TEL(0799)24-4770 FAX(0799)24-3516	①不燃性ごみ（粗大ごみを含む）処理施設の設置及び経営 ②心身障害児通園施設の設置及び運営 ③淡路食肉センターの設置、管理及び運営 ④関係市が共同して行う職員研修 ⑤淡路ふるさと市町村圏基金を活用した圏域の振興整備事業の実施 ⑥農業共済事業（洲本市及び淡路市内のみ） ⑦その他関係市の広域行政の推進

(上下水道)

名 称 (設置年月日)	組織団体名	事務所所在地等	処理する事務
阪神水道企業団 (S11.7.21)	神戸市、尼崎市、 西宮市、芦屋市	〒658-0073 神戸市東灘区西岡本3-20-1 TEL(078)431-4351 FAX(078)431-2664	上水道事務の一部（各市に至る配水管まで）
西播磨水道企業団 (S48.9.1)	相生市、たつの市	〒678-0024 相生市双葉1-4-21 TEL(0791)22-7123 FAX(0791)22-3862	上水道事業
安室ダム水道用水供給企業団 (S55.9.5)	相生市、赤穂市、 上郡町	〒678-1292 赤穂郡上郡町大持278 TEL(0791)52-5320 FAX(0791)52-5172	水道用水供給事業
淡路広域水道企業団 (S57.2.1)	洲本市、 南あわじ市、 淡路市	〒656-0452 南あわじ市神代浦壁792-6 TEL(0799)42-5896 FAX(0799)42-5897	上水道事業

(衛 生)

名 称 (設置年月日)	組織団体名	事務所所在地等	処理する事務
猪名川上流広域ごみ処理施設組合 (H12.8.11)	川西市、猪名川町、 豊能町（大阪府）、 能勢町（大阪府）	〒666-0103 川西市国崎字小路13 TEL(072)744-7280 FAX(072)744-7281	ごみ処理施設、リサイクルプラザ及びこれらに関連して設けられる施設の建設並びに運営に関する事務
北播磨清掃事務組合 (S43.11.1)	西脇市、加東市、 多可町	〒677-0012 西脇市富吉南町262-1 TEL(0795)23-2808 FAX(0795)23-3941	①清掃思想の普及 ②一般廃棄物（し尿を除く）の処理計画の樹立 ③一般廃棄物等の収集運搬及び処分 ④一般廃棄物処理業の許可 ※加東市については、旧滝野町の区域に係るものに限る。

名 称 (設置年月日)	組織団体名	事務所所在地等	処理する事務
小野加東加西環境施設事務組合 (S62.2.12)	小野市、加東市・ 加西市	〒675-1316 小野市天神町538-1 TEL(0794)62-6250 FAX(0794)63-4820	①ごみ処理施設の設置及び管理運営 ②ごみ処理施設的环境整備に伴う附帯施設としての スポーツ施設の設置運営及び管理
北播衛生事務組合 (S37.2.23)	西脇市、小野市、 加東市	〒673-1425 加東市西古瀬字戸サキ1169 TEL(0795)42-1285 FAX(0795)42-3844	①し尿処理施設の設置、運営及び管理 ②し尿処理施設的环境整備に伴う附帯施設としての スポーツ施設の設置、運営及び管理 ※西脇市については、旧西脇市の区域に係るものに 限る。
加古郡衛生事務組合 (S47.6.1)	稲美町、播磨町	〒675-0155 加古郡播磨町新島60 TEL(079)437-7578 FAX(079)437-4650	①し尿処理(収集業務を除く) ②粗大ごみ処理(収集業務を除く) ③火葬業務 ④霊柩自動車の設置及び運行管理
揖龍保健衛生施設事務組合 (S38.11.12)	たつの市、太子町	〒679-4012 たつの市揖西町前地513-1 (揖龍クリーンセンター内) TEL(0791)64-8039 FAX(0791)66-2660	①一般廃棄物処理計画の策定 ②一般廃棄物処理施設(地域し尿処理施設を除く) の設置及び維持管理 ③一般廃棄物の収集、運搬及び処分 ④浄化槽汚泥の収集、運搬に係る一般廃棄物処理業 の許可 ⑤浄化槽清掃業の許可事務 ⑥火葬場施設の設置、管理及び運営 ⑦休日、夜間における急病医療事務
くれさか環境事務組合 (H5.1.7)	姫路市、福崎町	〒671-2121 姫路市夢前町宮置803 TEL(079)335-3670 FAX(079)335-3671	廃棄物処理施設(ごみ、粗大ごみ、最終処分場)の 設置及び管理運営並びに関係市町が協議して定める ごみの収集及び運搬に関する事務(一般廃棄物処理 計画及び一般廃棄物処理業の許可に関する事務を除 く。)を共同処理する。 ※ただし、姫路市の区域にあつては、旧夢前町及び 旧香寺町の区域に係るものに限る。
北但行政事務組合 (H17.4.1)	豊岡市、香美町、 新温泉町	〒668-0033 豊岡市中央町2-4 TEL(0796)24-5504 FAX(0796)24-6650	①広域ごみ・汚泥処理施設の設置及び維持管理 ②広域ごみ・汚泥の共同処理
中播衛生施設事務組合 (S39.11.4)	姫路市、神河町、 市川町、福崎町	〒679-2203 神崎郡福崎町南田原457 TEL(0790)22-4210 FAX(0790)22-5120	①衛生施設(し尿処理)の設置及び管理 ②組合施設周辺の環境施設の設置及び管理
姫路福崎斎苑施設事務組合 (S56.6.24)	姫路市、福崎町	〒679-2163 姫路市香寺町土師333 TEL(079)232-3196 FAX(079)232-0627	斎苑施設(搬送車を含む)の設置、管理及び運営
小野加東広域事務組合 (H元.2.27)	小野市、加東市	〒675-1364 小野市鹿野町1849-5 TEL(0794)62-3433 FAX(0794)62-8484	①農業共済事業の事務 ②火葬場、墓地の設置及び経営管理 ③霊きゅう車の設置及び運行管理
氷上多可衛生事務組合 (S46.1.1)	西脇市、丹波市、 多可町	〒669-3146 丹波市山南町南中字坂の下45 TEL(0795)77-0404 FAX(0795)77-2848	し尿処理施設の設置及び管理運営並びに関係市町が 協議して定める下水汚泥の収集運搬に関する事務

名 称 (設置年月日)	組織団体名	事務所所在地等	処理する事務
洲本市・南あわじ市衛生事務組合 (S46.9.1)	洲本市、 南あわじ市	〒656-0122 南あわじ市広田広田1174 TEL(0799)45-0534 FAX(0799)45-2488	ごみ処理施設の設置、経営及び管理
にしはりま環境事務組合 (H15.8.29)	姫路市、たつの市、 宍粟市、上郡町、 佐用町	〒679-5144 佐用郡佐用町三ツ尾483-10 TEL(0790)79-8550 FAX(0790)79-8580	①一般廃棄物（し尿を除く）処理計画の策定（収集運搬、最終処分は除く） ②①に係る一般廃棄物処理施設及びこれと関連して設けられる施設の建設並びに運営

(消 防)

名 称 (設置年月日)	組織団体名	事務所所在地等	処理する事務
淡路広域消防事務組合 (S48.1.11)	洲本市、 南あわじ市、 淡路市	〒656-0021 洲本市塩屋1丁目2-32 TEL(0799)24-0119 FAX(0799)24-4575	①消防に関する事務（消防団及び消防水利に関する事務を除く） ②高圧ガス、液化石油ガス及び火薬類の保安に関する事務
北はりま消防組合 (H23.3.30)	西脇市、加西市、 加東市、多可町	〒679-0292 加東市下滝野1269-2 TEL(0795)48-3115 FAX(0795)48-3234	①消防事務（消防団に関する事務及び消防水利に関する事務を除く） ②高圧ガス、液化石油ガス及び火薬類の保安に関する事務
西はりま消防組合 (H25.2.8)	相生市、たつの市、 宍粟市、太子町、 佐用町	〒671-1692 たつの市揖保川町正條279-1 (たつの市総合支所2・3階) TEL(0791)76-7119 FAX(0791)72-6119	①消防事務（消防団に関する事務及び消防水利に関する事務を除く） ②高圧ガス、液化石油ガス及び火薬類の保安に関する事務 上記の共同処理する事務のうち、播磨科学公園都市区域に係る事務を除く。

(病院等)

名 称 (設置年月日)	組織団体名	事務所所在地等	処理する事務
公立豊岡病院組合 (M22.4.1)	豊岡市、朝来市	〒668-8501 豊岡市戸牧1094 TEL(0796)22-6111 FAX(0796)22-0170	①医療法に定める公的医療機関としての病院の設置及び管理に関する医療事務 ②感染症の予防及び感染症の患者に対する医療に関する法律により指定された感染症指定医療機関に関する医療事務 ③精神保健及び精神障害者福祉に関する法律による精神病棟の設置及び管理に関する医療事務 ④それらに附帯する医療事務
公立八鹿病院組合 (S32.4.30)	養父市、香美町	〒667-8555 養父市八鹿町八鹿1878-1 TEL(079)662-5555 FAX(079)662-3134	①病院、結核病舎、介護老人保健施設、看護師養成所の設置及び管理運営に関する事務 ②訪問看護ステーションの設置及び管理運営に関する事務 ③指定居宅介護支援事業の実施に関する事務 ④指定障害福祉サービス事業の実施に関する事務 ⑤その他付帯する事務

名 称 (設置年月日)	組織団体名	事務所所在地等	処理する事務
北播磨総合医療センター 企業団 (H21.1.21)	三木市、小野市	〒673-0402 三木市加佐58-1 TEL(0794)83-5000 FAX(0794)83-0800	①北播磨総合医療センターの建設及び開設に関する 事務 ②北播磨総合医療センターの開設後の運営に関する 事務

(福祉施設)

名 称 (設置年月日)	組織団体名	事務所所在地等	処理する事務
北播磨こども発達支援セ ンター事務組合わかあゆ園 (S41.5.26)	西脇市、小野市、 加西市、加東市、 多可町	〒679-0212 加東市下滝野1283-1 TEL(0795)48-3074 FAX(0795)48-0671	医療型児童発達支援センター「わかあゆ園」の設置 運営及び管理

(農業共済)

名 称 (設置年月日)	組織団体名	事務所所在地等	処理する事務
東播磨農業共済事務組合 (H10.1.21)	加古川市、高砂市、 稲美町、播磨町	〒675-8501 加古川市加古川町北在家2000 TEL(079)424-1390 FAX(079)424-1393	農業共済事業の事務
揖龍地区農業共済事務組合 (S62.2.24)	たつの市、太子町	〒679-4129 たつの市龍野町堂本38-1 TEL(0791)63-4800 FAX(0791)63-4801	農業共済事業の事務
赤相農業共済事務組合 (S63.2.25)	相生市、赤穂市、 上郡町	〒678-0292 赤穂市加里屋81 (赤穂市役所 第二庁舎内) TEL(0791)45-1101 FAX(0791)46-4686	農業共済事業の事務
中播農業共済事務組合 (H2.2.2)	姫路市、神河町、 市川町、福崎町	〒679-2144 姫路市香寺町中屋14 (香寺事務所3階) TEL(079)232-4401 FAX(079)232-4630	農業共済事業の事務などの共同処理

(教育)

名称 (設置年月日)	組織団体名	事務所所在地等	処理する事務
丹波少年自然の家事務組合 (S54.4.1)	尼崎市、西宮市、 芦屋市、伊丹市、 宝塚市、川西市、 三田市、猪名川町、 丹波市、篠山市	〒669-3803 丹波市青垣町西芦田イケ2032-2 TEL(0795)87-1633 FAX(0795)87-1777	丹波少年自然の家の設置及び管理に関する教育事務
南あわじ市・洲本市小中学校組合 (S32.7.5)	洲本市、 南あわじ市	〒656-0393 南あわじ市湊90番地1 TEL(0799)37-3017 FAX(0799)37-3037	広田小学校及び広田中学校の設置管理並びにこれに関する教育事務
播磨内陸医務事業組合 (S47.9.20)	西脇市、加西市、 加東市、多可町	〒673-1451 加東市家原812-1 TEL(0795)42-3961 FAX(0795)42-6273	①播磨看護専門学校を設置、管理運営 ②播磨看護専門学校の学生を対象とした修学資金の貸与

(その他)

名称 (設置年月日)	組織団体名	事務所所在地等	処理する事務
兵庫県市町村職員退職手当組合 (S30.4.1)	19市12町27組合	〒650-0011 神戸市中央区下山手通4-16-3 (県民会館内) TEL(078)321-2939 FAX(078)321-4755	退職手当の支給に関する事務及び構成団体の負担金納入事務
兵庫県市町交通災害共済組合 (S43.11.1)	豊岡市、たつの市、 南あわじ市、朝来市、 淡路市、宍粟市、 加東市、県内全町 (12町)	〒650-0011 神戸市中央区下山手通4-16-3 (県民会館内) TEL(078)331-0481 FAX(078)391-8792	交通災害共済事業
兵庫県町議会議員公務災害補償組合 (S44.1.1)	篠山市、養父市、 丹波市、南あわじ市、 朝来市、淡路市、 宍粟市、加東市、 県内全町(12町)	〒650-0011 神戸市中央区下山手通4-16-3 (県民会館内) TEL(078)321-2941 FAX(078)392-3032	市町議会議員の公務災害補償に関する事務
兵庫県競馬組合 (S55.10.1)	兵庫県、姫路市、 尼崎市	〒661-0951 尼崎市田能2-1-1 TEL(06)6491-0601 FAX(06)6492-6930	競馬法に基づいて行う関係団体の地方競馬の実施及びそれに付随する事務
加古川市外2市共有公会堂事務組合 (T11.11.1)	姫路市、加古川市、 高砂市	〒675-8501 加古川市加古川町北在家2000 (加古川市役所管財契約課内) TEL(079)421-2000 FAX(079)424-1375	共有元公会堂敷地の維持管理
西脇多可行政事務組合 (S55.1.5)	西脇市、多可町	〒679-0303 西脇市黒田庄町前坂2163 TEL(0795)28-9511 FAX(0795)28-9514	①西脇多可休日急患センターに関すること ②農業共済事業の事務 ③介護認定審査会に係る事務 ④障害者の日常生活及び社会生活を総合的に支援するための法律に基づく市町村審査会に係る事務 ⑤火葬場の設置及び管理運営に関する事務

名 称 (設置年月日)	組織団体名	事務所所在地等	処理する事務
市川町外三ヶ市町共有財産事務組合 (S2.2.15)	姫路市、加西市、市川町、福崎町	〒679-2303 神崎郡市川町上瀬加841-2 TEL(0790)27-0484 FAX(0790)27-0484	共有する土地の維持管理
中播北部行政事務組合 (S56.6.4)	神河町、市川町	〒679-2415 神崎郡神河町福本1247-60 TEL(0790)32-2888 FAX(0790)32-2889	①ごみの収集、運搬、処理及びごみ処理施設の設置、管理 ②火葬場の設置及び管理・運営
播磨高原広域事務組合 (H10.2.18)	たつの市、上郡町、佐用町	〒678-1205 赤穂郡上郡町光都3丁目5-1 TEL(0791)58-0575 FAX(0791)58-0002	①斎場の設置及び管理運営 ②霊柩自動車による遺体の輸送 ③祭壇の使用 ④水道事業及び下水道事業 ⑤播磨高原東小学校及び播磨高原東中学校の設置及び維持管理並びにこれに関する教育事務 ⑥都市公園木戸公園の設置及び管理運営 ⑦播磨科学公園都市の建設の推進
美方郡広域事務組合 (S55.12.1)	新温泉町、香美町	〒669-6821 美方郡新温泉町湯904-2 TEL(0796)92-2410 FAX(0796)92-2412	①火葬場の設置、経営及び霊きゅう車の運行 ②美方郡農村総合研修センターの設置及び管理 ③農業共済事業の事務 ④消防に関する事務（消防団及び消防水利に関する事務を除く） ⑤高圧ガス、液化石油ガス及び火薬類の保安に関する事務 ⑥各町及び各町で構成する団体との連絡調整及び協力
南但広域行政事務組合 (S47.12.1)	養父市、朝来市	〒667-0126 養父市堀畑550 TEL(079)665-0146 FAX(079)665-0148	①体育施設の設置及び管理 ②棄物の処理及び清掃に関する法律（昭和45年法律第137号）に基づく次の事務 （ア）一般廃棄物（生活排水を除く。以下同じ）の処理計画（基本計画に限る。）の策定 （イ）一般廃棄物処理施設の設置及び管理 （ウ）一般廃棄物の中間処理 ③休日診療所の設置及び管理 ④障害福祉サービス事業所の設置及び管理 ⑤南但広域行政管理センターの設置及び管理 ⑥電算による事務の共同処理 ⑦農業災害補償法（昭和22年法律第185号）に基づく農業共済事業 ⑧鳥獣害共済基金事業に関する事務 ⑨消防に関する事務（消防団及び消防水利に関する事務を除く。） ⑩高圧ガス、液化石油ガス及び火薬類の保安に係る知事の権限に属する事務のうち、知事の権限に属する事務に係る事務処理の特例に関する条例（平成11年兵庫県条例第53号）の規定により関係市が処理することとされた事務 ⑪関係市が共同して行う地域振興事業の実施
洲本市・南あわじ市山林事務組合 (S32.12.20)	洲本市、南あわじ市	〒656-1395 洲本市五色町都志203 TEL(0799)33-1923 FAX(0799)33-1144	財産区の共有財産である山林の共同管理及び処分

(22) 広域連合一覧

(H27.4.1現在)

名称 (設置年月日)	組織団体名	事務所所在地等	処理する事務
兵庫県後期高齢者医療 広域連合 (H19.2.1)	県内全市町 (29市12町)	〒650-0021 神戸市中央区三宮町1-9-1 センタープラザ12階 TEL(078)326-2612 FAX(078)326-2744	①被保険者の資格の管理に関する事務 ②医療給付に関する事務 ③保険料の賦課に関する事務 ④保健事業に関する事務 ⑤その他後期高齢者医療制度の施行に関する事務

(23) 定住自立圏一覧

(H27.4.1現在)

名称 (協定締結日)	組織団体名 (下線は中心市)	施策分野	取組内容		
東備西播定住自立圏 (H21.12.25)	岡山県備前市 赤穂市 上郡町	生活機能の強化	医療	地域医療の提携 ・圏域住民診療の支援 ・看護職員教育研修の実施	
			教育	①生涯学習の推進 ・図書館相互利用の推進 ・文化・スポーツ交流事業 ・スポーツ・生涯学習施設整備 ②学校給食の広域連携	
			産業振興	①地産地消の推進及び地域ブランドの発掘 ②観光振興の推進 ③鳥獣害防止対策 ④企業誘致の推進	
		結びつきやネットワークの強化		地域公共交通	地域公共交通ネットワークの構築 ・圏域間バスの運行
				ICTインフラ整備	地域情報ネットワークシステムの構築
				地域内外の住民との交流 ・移住促進	①住民交流 ②移住の促進 ③縁結び事業の実施
		圏域マネジメント 能力の強化	圏域内の職員等の交流	圏域内の職員交流、合同研修	
北はりま定住自立圏 (H22.10.6)	西脇市 多可町	生活機能の強化	医療	①医療体制の確保 ②医療連携の強化 ③地域医療を守る体制の確立	
			福祉	認定審査会業務の連携	
			教育・文化	①文化・スポーツ活動の振興 ②図書館機能の連携 ③文化財の保護及び利活用	
			産業振興	①農業の振興 ②播州織の振興 ③鳥獣被害防止対策の推進	
			その他	①消防・救急業務の連携及び広域再編 ②地域防災力の向上 ③ごみ処理業務の連携 ④火葬及び葬儀業務の連携	
		結びつきやネットワークの強化		地域公共交通	地域公共交通ネットワークの維持及び強化
				道路等の交通インフラの整備	幹線道路の整備
				地域の生産者や消費者等の 連携による地産地消	学校給食の地産地消の推進
				地域内外の住民との交流	地域資源の活用による交流の促進
				その他	①環境・エネルギー対策の推進 ②住民相談窓口の相互利用
		圏域マネジメント 能力の強化	人材の育成及び確保	①合同研修等の実施 ②外部人材の活用・人事交流等の調査研究	

名称（協定締結日）	組織団体名 (下線は中心市)	施策分野	取 組 内 容	
鳥取・因幡定住自立圏 (①H22.3.29 ②H24.3.30※ ※鳥取市と新温泉町 が協定締結)	鳥取県鳥取市 〳 岩美町 〳 若桜町 〳 智頭町 〳 八頭町 新温泉町	生活機能の強化	医療	①自治体病院の連携 ②地域医療体制の充実 ③救急医療体制の充実
			産業振興	①圏域の観光・物産振興 ②山陰海岸ジオパーク構想の推進 ③鳥獣害対策の推進 ④林業の振興 ⑤水産業の振興
			環境	地球温暖化防止対策の実施
			福祉	福祉サービスの連携の促進
			教育	地域体験教育の推進
			地域活性化	高等教育機関等と連携した地域活動の推進
		結びつきやネット ワークの強化	地域公共交通	①利便性の高い地域公共交通の構築 ②若桜鉄道の存続及び活性化
			地域内外の住民との交流 ・移住促進	都市と農村との交流等による中山間地域振興 対策の推進
			道路等の交通インフラの整備	高速道の整備
			地域の生産者や消費者等 の連携による地産地消	圏域の特産品の育成支援及び物流・販売シス テムの構築
			安心・安全のネット ワークの強化	圏域内の災害支援
			デジタル・ディバイドの解消 へ向けたICTインフラ整備	ICTインフラの整備及び利活用
		圏域マネジメント 能力の強化	宣言中心市等における 人材の育成	①中山間地域振興に係る民間人材の育成 ②合同職員研修等の実施 ③圏域内市町の職員等の交流
但馬定住自立圏 【但馬区域】 (①H24.7.3 ②H25.7.1※ ※豊岡市と新温泉町 が協定締結)	豊岡市 養父市 朝来市 香美町 新温泉町	生活機能の強化	医療	①医療体制の確保 ②周産期医療体制及びネットワークの整備 ③救急医療体制の充実
			産業振興	①観光の振興 ②農作物被害防止対策等の推進
			環境	循環型社会の構築
			防災	防災力の向上
		結びつきやネット ワークの強化	地域公共交通	①但馬空港の利用促進 ②地域公共交通の利用促進
			地域内外の住民との交流 ・移住促進	独身男女の出会いの機会の提供
		圏域マネジメント 能力の強化	人材の育成	圏域の職員育成
但馬定住自立圏 【豊岡区域】 (H24.7.3) ※ ※旧豊岡市を中心地域 とし、旧5町を周辺 地域とした区域を対 象に「豊岡市定住自 立圏形成方針」を策 定	豊岡市 (合併1市圏域)	生活機能の強化	医療	医療環境の充実
			福祉	①健康づくりの推進 ②安心して暮らせる地域社会の構築 ③高齢者福祉の充実 ④障害者福祉の充実
			教育	①教育環境の充実 ②生涯学習の推進（公民館） ③生涯学習の推進（図書館） ④子育て環境の充実
			産業振興	経済全体の活性化や持続性の確保
			観光	観光の振興
			環境	環境保全への取組
			防災・消防	①防災力・減災力の向上 ②消防力の強化 ③本庁と支所の役割分担、連携強化
			結びつきやネット ワークの強化	地域公共交通の確保
		道路網の整備		道路環境の整備
		交流・移住促進		定住の促進
		圏域マネジメント 能力の強化	人材の育成	圏域の職員育成

名称（協定締結日）	組織団体名 (下線は中心市)	施策分野	取組内容	
淡路島定住自立圏 (H25.3.28)	洲本市 淡路市	生活機能の強化	医療	地域医療体制の充実
			教育	①図書館図書の貸出返却の利便性の向上と魅力ある図書館づくり ②文化・スポーツ施設の相互利用増進事業 ③文化・スポーツ施設の相互利用ネットワークの構築
			産業振興	①淡路島観光推進事業 ②淡路島ブランドの構築やPR ③6次産業化等の取組の推進 ④有害鳥獣による農作物被害対策
			環境・エネルギー	再生可能エネルギーの活用
		結びつきやネットワークの強化	地域公共交通	公共交通空白地帯の解消
			デジタル・ディバイドの解消へ向けたICT(情報通信技術)インフラ整備	①ICTを活用した情報発信の連携 ②ICTを活用した防災情報の連携
			地域内外の住民との交流・移住促進	①都市など他の地域の住民との交流促進、定住・定着の取組 ②文化芸術の振興を通じた地域内外住民の交流 ③淡路花博2015花みどりフェア開催事業に伴う施設の改修 ④旧アルファピア施設の改修
		圏域マネジメント能力の強化	圏域内市の職員等の交流	市職員等の連携と能力向上

※上記取組内容は各圏域全体としての取組であり、構成市町の中には一部項目に取り組んでいないものも含まれます。

(25) 離島地域の状況



市町名	島名	人口(人)	面積(km ²)	人口密度(人口/面積)
南あわじ市	沼島	506	2.73	185.35
	淡路島(灘地域)	720	18.86	38.18
洲本市	淡路島(灘地域)	119	14.40	8.26
沼島・灘地域計		1,345	35.99	37.37
姫路市	家島	3,355	5.46	614.47
	坊勢島	2,555	1.87	1,366.31
	男鹿島	72	4.57	15.75
	西島	5	6.59	0.76
家島群島地域計		5,987	18.49	323.80
離島地域合計		7,332	54.48	134.58
県計		5,588,133	8,396.47	665.53

(人口：H22年国勢調査 面積：2010離島統計年報)

(26) 県・市町庁舎所在地等一覧

地域名	市町名	団体コード	郵便番号	所在地
神戸	兵庫県	282000	650-8567 (個)	神戸市中央区下山手通5丁目10番1号
	神戸市	281000	650-8570 (個)	神戸市中央区加納町6丁目5番1号
阪神南	尼崎市	282022	660-8501 (個)	尼崎市東七松町1丁目23番1号
	西宮市	282049	662-8567 (個)	西宮市六湛寺町10番3号
	芦屋市	282065	659-8501 (個)	芦屋市精道町7番6号
阪神北	伊丹市	282073	664-8503 (個)	伊丹市千僧1丁目1番地
	宝塚市	282146	665-8665 (個)	宝塚市東洋町1番1号
	川西市	282171	666-8501 (個)	川西市中央町12番1号
	三田市	282197	669-1595 (個)	三田市三輪2丁目1番1号
	猪名川町	283011	666-0292 (個)	川辺郡猪名川町上野字北畑11の1
東播磨	明石市	282031	673-8686 (個)	明石市中崎1丁目5番1号
	加古川市	282103	675-8501 (個)	加古川市加古川町北在家2000
	高砂市	282162	676-8501 (個)	高砂市荒井町千鳥1丁目1番1号
	稲美町	283819	675-1115	加古郡稲美町国岡1丁目1番地
	播磨町	283827	675-0182 (個)	加古郡播磨町東本荘1丁目5番30号
北播磨	西脇市	282138	677-8511 (個)	西脇市郷瀬町605番地
	三木市	282154	673-0492 (個)	三木市上の丸町10番30号
	小野市	282189	675-1380 (個)	小野市王子町806番地の1
	加西市	282201	675-2395 (個)	加西市北条町横尾1000番地
	加東市	282286	673-1493 (個)	加東市社50番地
	多可町	283657	679-1192 (個)	多可郡多可町中区中村町123番地
中播磨	姫路市	282014	670-8501 (個)	姫路市安田四丁目1番地
	神河町	284467	679-3116	神崎郡神河町寺前64番地
	市川町	284424	679-2392 (個)	神崎郡市川町西川辺165番地の3
	福崎町	284432	679-2280 (個)	神崎郡福崎町南田原3116番地の1
西播磨	相生市	282081	678-8585 (個)	相生市旭1丁目1番3号
	たつの市	282294	679-4192 (個)	たつの市龍野町富永1005番地1
	赤穂市	282120	678-0292 (個)	赤穂市加里屋81番地
	宍粟市	282278	671-2593 (個)	宍粟市山崎町中広瀬133-6
	太子町	284645	671-1592 (個)	揖保郡太子町鶴1369番地1
	上郡町	284815	678-1292 (個)	赤穂郡上郡町大持278番地
	佐用町	285013	679-5380 (個)	佐用郡佐用町佐用2611番地1
但馬	豊岡市	282090	668-8666 (個)	豊岡市中央町2番4号
	養父市	282227	667-8651 (個)	養父市八鹿町八鹿1675番地
	朝来市	282251	669-5292 (個)	朝来市和田山町東谷213番地1
	香美町	285854	669-6592 (個)	美方郡香美町香住区香住870番地の1
	新温泉町	285862	669-6792 (個)	美方郡新温泉町浜坂2673-1
丹波	篠山市	282219	669-2397 (個)	篠山市北新町41番地
	丹波市	282235	669-3692 (個)	丹波市氷上町成松字甲賀1番地
淡路	洲本市	282057	656-8686 (個)	洲本市本町三丁目4番10号
	南あわじ市	282243	656-0492 (個)	南あわじ市市善光寺22番地1
	淡路市	282260	656-2292 (個)	淡路市生穂新島8番地

	TEL(代表)	FAX(所管課)	市町名	地域名
	(078)341-7711	(078)362-3907 (市町振興課)	兵庫 県	
	(078)331-8181	(078)322-6015 (行財政局行政監察部庶務課)	神戸 市	神戸
	(06)6375-5639	(06)6489-6793 (政策部政策課)	尼崎 市	阪神南
	(0798)35-3151	(0798)36-6399 (総務総括室総務課)	西宮 市	
	(0797)31-2121	(0797)31-4841 (企画部企画課)	芦屋 市	
	(072)783-1234	(072)784-8151 (総務部総務室総務課)	伊丹 市	阪神北
	(0797)71-1141	(0797)72-1419 (総務部行政管理室総務課)	宝塚 市	
	(072)740-1111	(072)740-1315 (総務部総務室総務課)	川西 市	
	(079)563-1111	(079)559-1254 (総務部総務課)	三田 市	
	(072)766-0001	(072)766-3732 (総務部総務課)	猪名川 町	
	(078)912-1111	(078)918-5101 (政策部広報課)	明石 市	東播磨
	(079)421-2000	(079)422-1403 (総務課)	加古川 市	
	(079)442-2101	(079)442-2229 (企画総務部総務課)	高砂 市	
	(079)492-1212	(079)492-5162 (経営政策部企画課)	稲美 町	
	(079)435-0355	(079)435-0609 (企画グループ)	播磨 町	
	(0795)22-3111	(0795)22-1014 (総務課)	西脇 市	北播磨
	(0794)82-2000	(0794)82-9755 (企画管理部総務課)	三木 市	
	(0794)63-1000	(0794)63-6600 (総務部総務課)	小野 市	
	(0790)42-1110	(0790)43-1800 (総務部行政課)	加西 市	
	(0795)42-3301	(0795)42-7375 (総務部総務課)	加東 市	
	(0795)32-2380	(0795)32-2349 (総務課)	多可 町	中播磨
	(079)221-2111	(079)221-2384 (企画政策推進室)	姫路 市	
	(0790)34-0001	(0790)34-0691 (総務課)	神河 町	
	(0790)26-1010	(0790)26-1049 (総務課)	市川 町	
	(0790)22-0560	(0790)23-0687 (総務課)	福崎 町	
	(0791)23-7111	(0791)22-6439 (総務課)	相生 市	西播磨
	(0791)64-3131	(0791)63-2594 (総務課)	たつの 市	
	(0791)43-3201	(0791)43-6892 (総務部行政課)	赤穂 市	
	(0790)63-3000	(0790)63-3061 (企画総務部総務課)	宍粟 市	
	(079)277-1010	(079)276-3892 (総務部総務課)	太子 町	
	(0791)52-1111	(0791)52-5172 (総務課)	上郡 町	但馬
	(0790)82-2521	(0790)82-0131 (総務課)	佐用 町	
	(0796)23-1111	(0796)24-2575 (総務部総務課)	豊岡 市	
	(079)662-3161	(079)662-7491 (総務部総務課)	養父 市	
	(079)672-3301	(079)672-4041 (総務企画部総務課)	朝来 市	
	(0796)36-1111	(0796)36-3809 (総務課)	香美 町	丹波
	(0796)82-3111	(0796)82-3054 (総務課)	新温泉 町	
	(079)552-1111	(079)552-5665 (総務部総務課)	篠山 市	
	(0795)82-1001	(0795)82-5448 (財務部財政課)	丹波 市	
	(0799)22-3321	(0799)24-1722 (総務部総務課)	洲本 市	
	(0799)43-5001	(0799)43-5101 (総務部総務課)	南あわじ 市	淡路
	(0799)64-0001	(0799)64-2531 (企画総務課)	淡路 市	

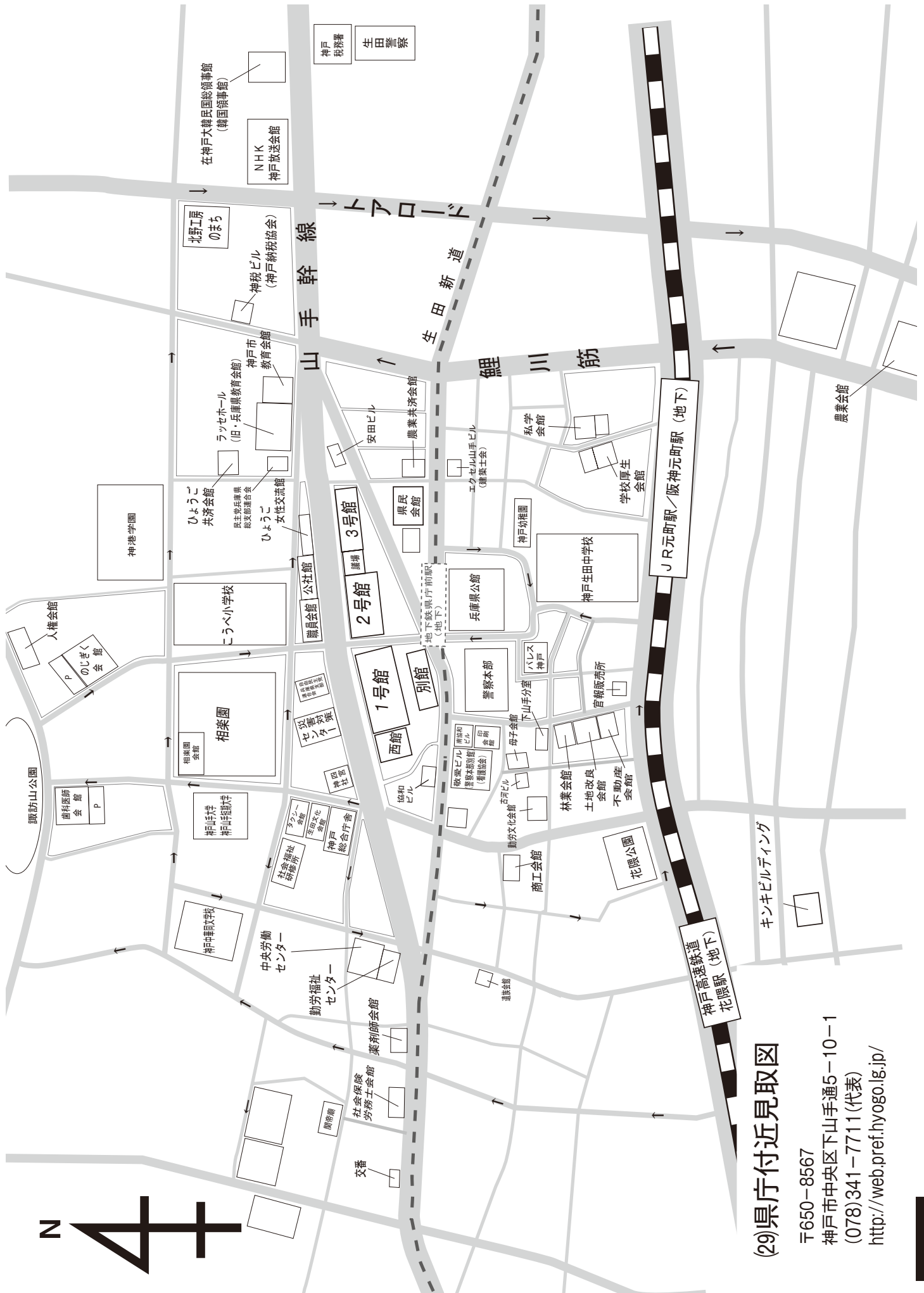
(27) 法令等に基づく主な地域指定の状況

項目	人口(人) (26.1.1)	面積(km ²) (25.10.1)	政 令	中 核	特 例	過 疎 地 域	辺 地	離 島 地 域	豪 雪 地 帯	特 定 農 山 村 地 域	振 興 山 村	地 方 拠 点 都 市 地 域	農 村 地 域 工 業 等 導 入 地 区	都 市 計 画 区 域
市町名	()は境界未定含むもの		市	市	市	域	地	域	帯	地 域	村	地 域	地 区	区 域
神戸市	1,553,789	(552.26)	○											○
阪神南	尼崎市	467,125		○										○
	西宮市	482,506		○										○
	芦屋市	96,850												○
阪神北	伊丹市	201,760												○
	宝塚市	234,290			○									○
	川西市	160,923												○
	三田市	114,870					○			○				○
	猪名川町	31,922	90.41							○				○
東播磨	明石市	297,057			○									○
	加古川市	271,426			○							○		○
	高砂市	94,309	34.40									○		○
	稲美町	31,810	34.96									○		○
	播磨町	34,830	9.09									○		○
北播磨	西脇市	43,048					○			○			○	○
	三木市	80,387					○							○
	小野市	50,052	(93.68)											○
	加西市	46,386	(150.19)											○
	加東市	40,059	157.49					○		○			○	○
	多可町	22,719	185.15					○		○	○		○	○
中播磨	姫路市	543,991		○			○	○		○	○	○	○	○
	神河町	12,327	202.27				○			○	○		○	
	市川町	13,216	82.70				○			○	○		○	
	福崎町	19,536	45.82									○		○
西播磨	相生市	30,931	90.48				○			○				○
	たつの市	79,870	(210.93)				○			○		○		○
	赤穂市	50,298	126.88							○				○
	穴粟市	41,440	658.60				○	○		○	○		○	○
	太子町	34,613	(22.62)									○		○
	上郡町	16,397	150.28					○		○				○
但馬	豊岡市	86,689	697.66				○	○		○	○	○	○	○
	養父市	26,006	422.78				○	○		○	○	○	○	○
	朝来市	32,762	402.98				○	○		○	○	○	○	○
	香美町	19,863	369.08				○	○		○	○	○	○	○
	新温泉町	16,051	241.00				○	○		○	○	○	○	○
丹波	篠山市	43,793	377.61				○			○	○		○	○
	丹波市	68,252	493.28				○		○	○	○		○	○
淡路	洲本市	47,039	182.48				○	○	○	○	○		○	○
	南あわじ市	50,344	229.23				○	○	○	○	○		○	○
	淡路市	46,922	184.28				○	○					○	○
県庁担当部署			企画県民部企画財政局市町振興課			企画県民部地域振興課			企画県民部企画財政局市町振興課	農政環境部農政企画局総合農政課	企画県民部地域振興課	産業労働部政策労働局産業立地室	県土整備部まちづくり局都市計画課	

農業振興地域	特定被災地方公共団体	近畿圏整備法				ペイエリア法			(リゾート)総合保養地域	地すべり防止区域	急傾斜地崩壊危険区域	公害防止計画地域	海岸保全区域	国立公園区域	国定公園区域	県立自然公園区域	項目	
		既成都市区域	近郊整備区域	都市開発区域	保全区域	近郊緑地保全区域	大阪湾臨海地域	関連整備地域									市町名	
○	○	○	○		○	○	○		○	○	○	○	○				神戸市	
	○	○	○						○		○	○					尼崎市	
	○	○	○		○	○	○		○	○	○	○					西宮市	
	○	○	○		○	○	○			○		○					芦屋市	
	○		○								○						伊丹市	
○	○		○		○	○	○			○	○		○				宝塚市	
	○		○		○	○	○		○	○	○				○		川西市	
○			○		○	○	○		○	○					○		三田市	
○			○		○	○	○		○	○					○		猪名川町	
○	○				○					○		○	○				明石市	
○					○					○		○			○		加古川市	
					○							○					高砂市	
○					○												稲美町	
					○							○					播磨町	
○					○					○					○		西脇市	
○					○				○	○							三木市	
○					○				○	○					○		小野市	
○					○				○						○		加西市	
○					○				○						○		加東市	
○					○				○	○					○		多可町	
○					○	○			○	○		○	○		○		姫路市	
○									○	○					○		神河町	
○									○						○		市川町	
○					○				○	○							福崎町	
○					○	○			○	○		○	○		○		相生市	
○					○	○			○	○		○	○		○		たつの市	
○					○	○			○	○		○	○				赤穂市	
○					○	○			○	○				○	○		穴粟市	
○					○				○	○							太子町	
○					○				○	○							上郡町	
○					○				○	○				○	○		佐用町	
○					○				○	○		○	○	○	○		豊岡市	
○					○				○	○				○	○		養父市	
○									○	○					○		朝来市	
○					○				○	○		○	○	○	○		香美町	
○					○				○	○		○	○	○	○		新温泉町	
○									○	○					○		篠山市	
○									○	○					○		丹波市	
○	○				○			○	○	○		○	○				洲本市	
○	○				○			○	○	○		○	○				南あわじ市	
○	○				○			○	○	○		○	○				淡路市	
農政環境部農政企画局総合農政課	企画県民部企画財政局市町振興課	企画県民部ビジョン課				県土整備部まちづくり局公園緑地課	企画県民部広域調整室	企画県民部地域振興課	農政環境部農林水産局農地整備課 農政環境部農林水産局治山課 県土整備部土木局砂防課	県土整備部土木局砂防課	農政環境部環境管理局水大気課環境影響評価室	農政環境部農林水産局港湾課 農政環境部農林水産局漁港課 農政環境部農林水産局農地整備課	農政環境部環境創造局自然環境課				県庁担当部署	

参考

市 長 会	会 長 山 中 健 (芦 屋 市 長) 副 会 長 竹 内 通 弘 (洲 本 市 長) 副 会 長 竹 内 英 昭 (三 田 市 長) 副 会 長 福 元 晶 三 (宍 粟 市 長)
〒650-0011 所 在 地 神戸市中央区下山手通4-16-3 (兵庫県民会館6F) T E L (078)322-1151 F A X (078)392-2540	
市議会議長会	会 長 杉 山 公 克 (尼 崎 市 議 会 議 長) 副 会 長 重 松 英 二 (赤 穂 市 議 会 議 長) 副 会 長 安 田 朗 (加 東 市 議 会 議 長)
〒660-8501 所 在 地 尼崎市東七松町1-23-1 (尼崎市議会事務局内) T E L (06)6489-6103 F A X (06)6489-6105	
町 村 会	会 長 戸 田 善 規 (多 可 町 長) 副 会 長 庵 途 典 章 (佐 用 町 長)
〒650-0011 所 在 地 神戸市中央区下山手通4-16-3 (兵庫県民会館8F) T E L (078)331-0481 F A X (078)391-8792	
町議会議長会	会 長 宮 尾 尚 子 (播 磨 町 議 会 議 長) 副 会 長 西 谷 八 郎 治 (猪 名 川 町 議 会 議 長) 副 会 長 山 本 守 一 (上 郡 町 議 会 議 長)
〒650-0011 所 在 地 神戸市中央区下山手通4-16-3 (兵庫県民会館8F) T E L (078)321-2941 F A X (078)392-3032	
(公財)兵庫県市町村振興協会	理 事 長 山 中 健 (芦 屋 市 長)
〒650-0011 所 在 地 神戸市中央区下山手通4-16-3 (兵庫県民会館6F) T E L (078)322-1151 F A X (078)392-2540	



(29) 県庁付近見取図

〒650-8567
 神戸市中央区下山手通5-10-1
 (078)341-7711 (代表)
<http://web.pref.hyogo.lg.jp/>

参
考

サマージャンボ宝くじ・オータムジャンボ宝くじの収益金は、
兵庫県内市町により良いまちづくりのために活用されています。

(公財) 兵庫県市町村振興協会



フェニックス共済



兵庫県住宅再建共済制度

市 町 要 覧

<http://www.sichouyouran.jp/>

平成27年3月発行

編 集 兵庫県市町振興課
発 行 (公財) 兵庫県市町村振興協会
〒650-0011
神戸市中央区下山手通4丁目16番3号
電話 (078) 322-1151
印刷・製本 水山産業株式会社
電話 (078) 577-3070