# はしがき

今年、明治維新から150年を迎えます。そして兵庫県も、1868年7月12日の発足から150年の年を迎えます。これまでの150年は人口が増える成長の時代でした。しかし今後、人口は少なくとも50年以上、100年近くは減少が続き、あわせて高齢化も進む時代を迎えています。

このような中、活力のある地域であり続けるため、新たな価値観や県民が求める多様な生き方、働き方に対応できる、成熟社会に対応した地域を創っていく必要があります。

「五国」からなる兵庫県は、各地域で、気候や風土、文化等が異なります。その多様性を生かした、活力ある地域づくりの取組が大切です。そのため、兵庫県では「多様性と連携」を基本に、各地域の個性に応じた重点的な施策展開に取り組んでいるところです。

また、県・市町が取組を進めていくためには、自立した行財政運営を行い、「地域のことは地域で決める」地方分権を更に進展させる必要があります。そして県と市町がそれぞれの役割を果たしながら、協力して課題に取り組んでいく必要があります。

その一助となるべく、県内41市町の各種行財政情報をとりまとめ、「市町要覧」としてホームページ及び冊子にて情報提供しています。これらの情報を今後の市町行財政運営の参考資料として、広くご活用いただければ幸いです。

最後に、編集にあたりご協力いただきました各市町及び関係各位に対し、厚くお礼申し上げます。

平成30年3月

兵庫県市町振興課長　**岡　明彦**

# 兵　庫　県

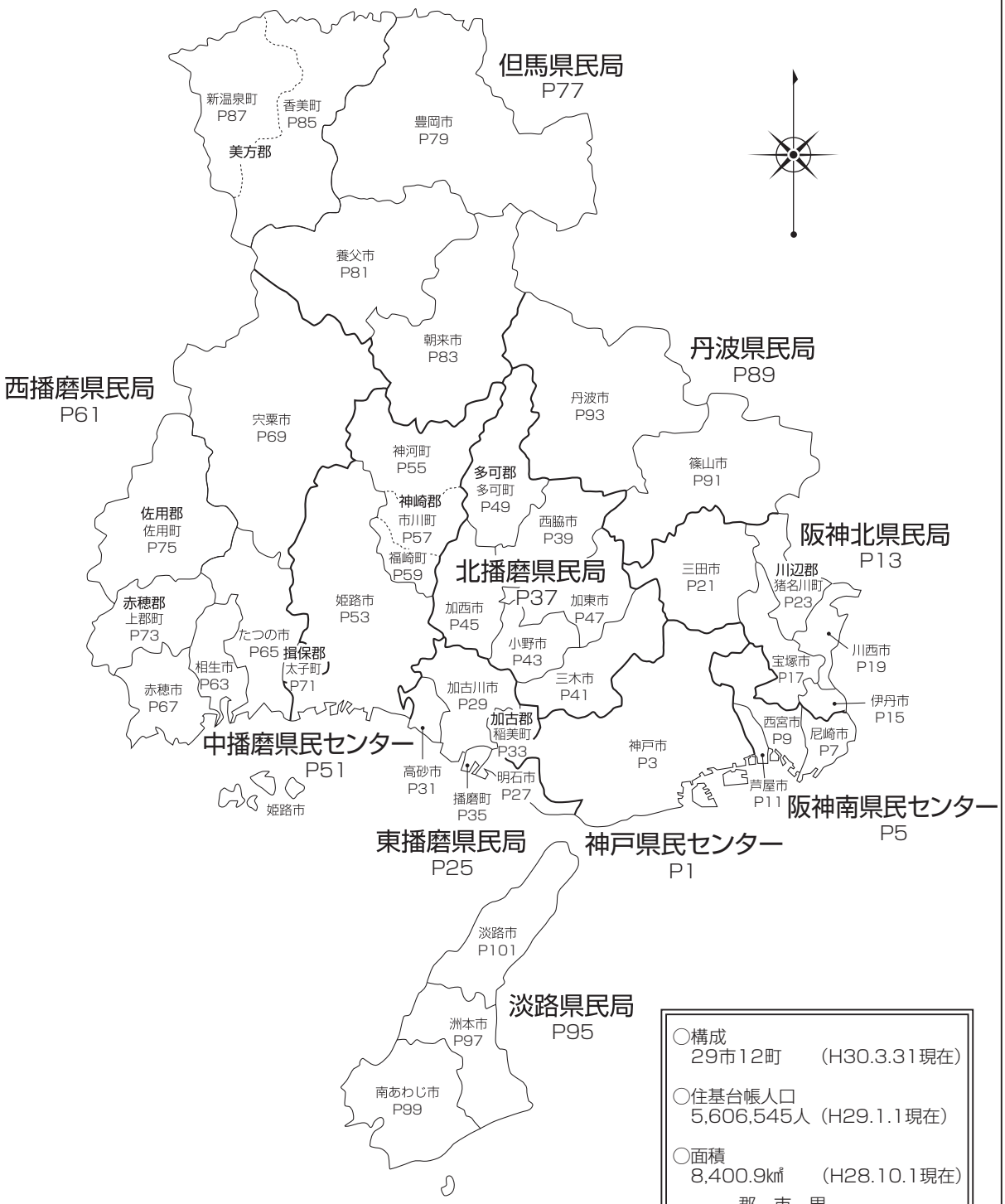


○構成
29市12町　（H30.3.31現在）

○住基台帳人口
5,606,545人（H29.1.1現在）

○面積
8,400.9㎢　（H28.10.1現在）

——— 郡　市　界
…… 町　　界

※ ——— については、県民局所管区域を示す。

# 資料のみかた

1　特に表示のないものは原則としてH29.10.1現在で記載している。
※ただし、編纂期間中における異動等についてはできる限り補正を行った。

2　所在地
郵便番号の後に（個）と表示してある場合は、個別郵便番号を表している。
個別郵便番号を使用した場合には、住所の記載を省略することができる。

3　面積
国土地理院のH28年全国都道府県市区町村別面積調（H28.10.1現在面積）による。
ただし、「境界未定」の市町については、H29年度普通交付税算定時における報告面積（H28.10.1現在）を（　）書きで記載した。（※各市町面積値は四捨五入して小数第2位で表示しているため、県面積と市町面積の合計は一致していない場合がある。）

4　就任年月日等
・「知事・市町長」・・・・・・・・・・・・・・今期の就任年月日
・「副知事・副市町長」・・・・・・・・・・・・最初の就任年月日
・「議長・副議長」・・・・・・・・・・・・・・今期の就任年月日

5　各欄の（　）書きは、それぞれ下記により記載した。
・「22国調」、「27国調」・・・・・・・・・前回国調からの伸び率（人口、世帯数）
・「H29.1.1現在　住基台帳」・・・・・・H28.1.1現在住基台帳からの伸び率（人口、世帯数）
・「決算」の状況・・・・・・・・・・・・・前年度数値からの伸び率

6　「議員任期」、「条例定数」、「現員」は、原則として総務省報告例に基づく「地方公共団体の議会の議員及び長の所属党派別人員報告」（H29.12.31現在）による。

7　「市町の沿革」は、境界変更に該当するものは省略している。

8　「職員数」は、H29年地方公共団体定員管理調査による。
「人口千人当たり職員数」は、「職員数」をH29.1.1現在の住基台帳人口で除した数値である。

9　「決算」欄は、各年度の地方財政状況調査によるもので、普通会計ベースの数値である。

10　「ラスパイレス指数」については、各年度の４月１日現在の数値である。

11　「公共施設等の状況」欄は、それぞれ下記により記載した。
・「幼稚園、小学校、中学校、高等学校、特別支援学校」・・・H29年度学校基本統計調査(H29.5.1)
　※幼稚園については、幼稚園型認定こども園を含む。
・「病院、診療所、公民館、体育館、図書館」・・・H28年度市町村公共施設状況調査(H29.3.31)
・「保育所」・・・県内の認可保育施設（H29.4.1）（県こども政策課調）
　※保育所型認定こども園を含む、分園は含まない。
・「認定こども園」・・・県内の認定こども園施設（H29.4.1）（県こども政策課調）
　※「保育所型」「幼稚園型」のこども園については、幼稚園、保育所にも重複して計上される。
・「都市公園等数、都市計画区域内人口一人当たり」・・・H27年度末都市公園等整備現況調査（H28.3.31）
・「通所介護事業所」・・・定員19人以上の事業所に限る。（介護保健法の改正により、定員19人未満の介護事業所についてはH28.4.1から地域密着型サービスへ移行）（県介護保険課調）
・「上水道普及率」・・・H27年度水道施設現況調書（H28.3.31）
・「生活排水処理率」・・・H28年度各市町の下水道普及率及び生活排水処理率（H29.3.31）
　※幼稚園、小学校、中学校、高等学校、特別支援学校、保育所、病院、診療所については国立・公立・私立の合計の上に市町立の数を（　）書きで掲載した。
　※社会福祉施設については、圏域ごとに整備を進めているが、施設所在地の市町に記載した。

## 用 語 解 説

| 用　　語 | 解　　説 |
|---|---|
| 年少人口割合 | H27年国勢調査における各市町の全人口に占める0～14歳の割合。 |
| 老年人口割合 | H27年国勢調査における各市町の全人口に占める65歳以上の割合。 |
| 昼夜間人口比率 | H27年国勢調査における昼間人口を常住人口で除して得た数値。 |
| （27国調）産業別就業人口割合 | 総務省統計局・都道府県市区町村別主要統計表（平成27年）参照。<br>分母は分類不能の産業を除いたもので割合。総数はその他分類を含む。 |
| 外国人住民 | 住民基本台帳法に基づき住民票が作成されている外国人の数。<br>（H24年7月から外国人住民も住民基本台帳法の適用対象に加わっている） |
| 実質収支 | 歳入歳出差引額（形式収支）から、翌年度へ繰り越すべき財源を控除した実質的な決算額。<br>地方公共団体の黒字（赤字）は、この数値により判断される。<br>【算定式】<br>（歳入－歳出）－翌年度へ繰り越すべき財源 |
| 地方債現在高 | 地方公共団体が今までに借りた借入金（地方債）の現在高。 |
| 基金現在高 | 財政調整基金（年度間の財源の不均衡を調整するための基金）、減債基金（地方債の償還に充てるための基金）及びその他特定目的基金の現在高。<br>【算定式】<br>財政調整基金＋減債基金＋その他特定目的基金 |
| 標準財政規模 | 地方公共団体の標準的な状態で通常収入されると見込まれる一般財源の規模を示した指標。<br>通常水準の行政活動を行う上で必要な一般財源の総量で、財政指標の算出等に利用される。<br>【算定式】<br>$（基準財政収入額－地方譲与税等）\times\frac{100}{75}$＋地方譲与税等＋普通地方交付税＋臨時財政対策債発行可能額 |
| 経常収支比率 | 人件費、扶助費、公債費のように毎年度経常的に支出される経費（経常的経費）に充当された一般財源の額が、地方税、普通交付税を中心とする毎年度経常的に収入される一般財源（経常一般財源）に占める割合。<br>財政構造の弾力性を判断するための指標で、比率が高いほど財政構造の硬直化が進んでいることを表す。<br>【算定式】<br>$\frac{経常経費充当一般財源}{経常一般財源総額}\times100（\%）$ |
| 実質赤字比率 | 地方公共団体の一般会計等を対象とした実質赤字額の標準財政規模に対する比率。<br>福祉、教育、まちづくり等を行う地方公共団体の一般会計等の赤字の程度を指標化し、財政運営の悪化の度合いを示す指標といえる。<br>【算定式】<br>$\frac{一般会計等の実質赤字額}{標準財政規模}\times100（\%）$ |

| 用　　語 | 解　　説 |
| --- | --- |
| 連結実質赤字比率 | 公営企業会計を含む地方公共団体の全会計を対象とした実質赤字額又は資金の不足額の標準財政規模に対する比率。<br>すべての会計の赤字や黒字を合算し、地方公共団体全体としての赤字の程度を指標化し、団体全体としての財政運営の悪化の度合いを示す指標といえる。<br>【算定式】<br>$\frac{\text{連結実質赤字額}}{\text{標準財政規模}} \times 100$（%） |
| 実質公債費比率 | 地方公共団体の一般会計等が負担する元利償還金及び準元利償還金の標準財政規模を基本とした額（標準財政規模から元利償還金等に係る基準財政需要額算入額を控除した額）に対する比率。<br>借入金（地方債）の返済額及びこれらに準じる額の大きさを指標化し、資金繰りの程度を示す指標といえる。<br>なお、地方債協議制度においては、18%以上の団体は、地方債の発行に際し、許可が必要となる。<br>【算定式】<br>$\frac{\text{（地方債の元利償還金＋準元利償還金）－（特定財源＋元利償還金・準元利償還金に係る基準財政需要額算入額）}}{\text{標準財政規模－元利償還金・準元利償還金に係る基準財政需要額算入額}} \times 100$（%）（3か年平均） |
| 将来負担比率 | 地方公社や損失補償を行っている出資法人等に係るものも含め、地方公共団体の一般会計等が将来負担すべき実質的な負債の標準財政規模を基本とした額（標準財政規模から元利償還金等に係る基準財政需要額算入額を控除した額）に対する比率。<br>地方公共団体の一般会計等の借入金や公営企業、組合、設立法人等に対して将来支払っていく可能性のある負担等の現時点での残高を指標化し、将来財政を圧迫する可能性の度合いを示す指標ともいえる。<br>【算定式】<br>$\frac{\text{将来負担額－（充当可能基金額＋特定財源見込額＋地方債現在高等に係る基準財政需要額算入見込額）}}{\text{標準財政規模－元利償還金・準元利償還金に係る基準財政需要額算入額}} \times 100$（%） |
| 地方税徴収率 | 市町村税収入済額（国民健康保険税を除く）の調定済額に対する割合。 |
| 財政力指数 | 地方交付税法の規定により算定した基準財政収入額を、基準財政需要額で除して得た数値の過去３か年間の平均値。「１」に近いほど、あるいは「１」を超えるほど財源に余裕があるものとされている。<br>【算定式】<br>$\frac{\text{基準財政収入額}}{\text{基準財政需要額}}$　（3か年平均） |
| ラスパイレス指数 | 職員の給与水準を国と比較するために用いられる指数。比較しようとする地方公共団体の職員構成（学歴、経験年数別構成）が、国の構成と同一であると仮定した場合に算出される給料総額の比較指数であり、国の指数は100として示される。 |

# 目　　次

## 1．市町の概要


神戸県民センター管内 ……1
市庁舎付近案内図(神戸県民センター管内) ……2
神戸市 …… 3

阪神南県民センター管内 …… 5
市庁舎付近案内図(阪神南県民センター管内) …… 6
尼崎市 …… 7
西宮市 …… 9
芦屋市 …… 11

阪神北県民局管内 …… 13
市町庁舎付近案内図(阪神北県民局管内) …… 14
伊丹市 …… 15
宝塚市 …… 17
川西市 …… 19
三田市 …… 21
猪名川町 …… 23

東播磨県民局管内 …… 25
市町庁舎付近案内図(東播磨県民局管内) …… 26
明石市 …… 27
加古川市 …… 29
高砂市 …… 31
稲美町 …… 33
播磨町 …… 35

北播磨県民局管内 …… 37
市町庁舎付近案内図(北播磨県民局管内) …… 38
西脇市 …… 39
三木市 …… 41
小野市 …… 43
加西市 …… 45
加東市 …… 47
多可町 …… 49

中播磨県民センター管内 …… 51
市町庁舎付近案内図(中播磨県民センター管内) …… 52
姫路市 …… 53
神河町 …… 55
市川町 …… 57
福崎町 …… 59

西播磨県民局管内 …… 61
市町庁舎付近案内図(西播磨県民局管内) …… 62
相生市 …… 63
たつの市 …… 65
赤穂市 …… 67
宍粟市 …… 69
太子町 …… 71
上郡町 …… 73
佐用町 …… 75

但馬県民局管内 …… 77
市町庁舎付近案内図(但馬県民局管内) …… 78
豊岡市 …… 79
養父市 …… 81
朝来市 …… 83
香美町 …… 85
新温泉町 …… 87

丹波県民局管内 …… 89
市庁舎付近案内図(丹波県民局管内) …… 90
篠山市 …… 91
丹波市 …… 93

淡路県民局管内 …… 95
市庁舎付近案内図(淡路県民局管内) …… 96
洲本市 …… 97
南あわじ市 …… 99
淡路市 ……101

市町総括表 ……103
市町の決算状況等一覧 ……105
地域別の概況 ……107

兵庫県内の市町財政の状況・ラスパイレス指数 ……108

## ２．参考資料


（１）県政の基本方針・県の概要 …… 124
（２）市町の沿革 …… 127
（３）市町合併の状況 …… 135
（４）主要指標による市町ベスト５ …… 139
（５）主要指標による兵庫県の順位 …… 140
（６）平成27年国勢調査による市町別世帯数・人口一覧 …… 141
（７）住民基本台帳による市町別世帯数・人口一覧 …… 143
（８）市町別地方公営企業一覧 …… 145
（９）市町立の主な公社等一覧 …… 147
（10）各市町における主な県立の公共施設一覧 …… 148
（11）市町立の主な公共施設一覧 …… 149
（12）行政改革の取組状況一覧 …… 167
（13）市町活性化の主な取組状況一覧 …… 171
（14）ＵＪＩターンに関する推進活動 …… 174
（15）市町の宣言一覧 …… 184
（16）特別市町村民制度一覧 …… 186
（17）特色のある条例・要綱等一覧 …… 187
（18）姉妹・友好都市提携一覧 …… 194
（19）わがまちの自慢（兵庫一、日本一） …… 198
（20）兵庫県知事・市町長・議会議員任期満了日一覧 …… 202
（21）一部事務組合（事務内容別）一覧 …… 203
（22）広域連合一覧 …… 209
（23）定住自立圏一覧 …… 209
（24）連携中枢都市圏一覧 …… 212
（25）過疎地域の状況 …… 213
（26）離島地域の状況 …… 214
（27）県・市町庁舎所在地等一覧 …… 215
（28）法令等に基づく主な地域指定の状況 …… 217
（29）地方４団体等の状況 …… 219
（30）県庁付近見取図 …… 220

## 市町の概要（あいうえお順索引）


**【ア行】**

アイオイシ　相生市…… 63
アカシシ　明石市…… 27
アコウシ　赤穂市…… 67
アサゴシ　朝来市…… 83
アシヤシ　芦屋市…… 11
アマガサキシ　尼崎市……　7
アワジシ　淡路市……　101
イタミシ　伊丹市…… 15
イチカワチョウ　市川町…… 57
イナガワチョウ　猪名川町…… 23
イナミチョウ　稲美町…… 33
オノシ　小野市…… 43

**【カ行】**

カコガワシ　加古川市…… 29
カサイシ　加西市…… 45
カトウシ　加東市…… 47
カミカワチョウ　神河町…… 55
カミゴオリチョウ　上郡町…… 73
カミチョウ　香美町…… 85
カワニシシ　川西市…… 19
コウベシ　神戸市……　3

**【サ行】**

ササヤマシ　篠山市…… 91
サヨウチョウ　佐用町…… 75
サンダシ　三田市…… 21
シソウシ　宍粟市…… 69
シンオンセンチョウ　新温泉町…… 87
スモトシ　洲本市…… 97

**【タ行】**

タイシチョウ　太子町…… 71
タカサゴシ　高砂市…… 31
タカチョウ　多可町…… 49
タカラヅカシ　宝塚市…… 17
タツノシ　たつの市…… 65
タンバシ　丹波市…… 93
トヨオカシ　豊岡市…… 79

**【ナ行】**

ニシノミヤシ　西宮市…… 9

ニシワキシ　西脇市…… 39

**【ハ行】**

ハリマチョウ　播磨町…… 35

ヒメジシ　姫路市…… 53

フクサキチョウ　福崎町…… 59

**【マ行】**

ミキシ　三木市…… 41

ミナミアワジシ　南あわじ市…… 99

**【ヤ行】**

ヤブシ　養父市…… 81

# 神戸県民センター

| ホームページアドレス | http://web.pref.hyogo.lg.jp/area/kobe/ |
|---|---|

## 【地域の将来像（地域ビジョン）】

○人々が集い、喜びと感動が共有できる「楽しいまち・神戸」をめざそう

## 【めざす都市像（地域像）】

○誰もが主役になれるまち－市民自律都市・神戸－

○世界に挑戦できるまち－フロンティア都市・神戸－

○感動を分かち合い、癒されるまち－コミュニケーション都市・神戸－

## 【神戸総合庁舎】

〒650－0004
所在地
神戸市中央区中山手通6－1－1

ＴＥＬ
（078）361－8614（総務防災課）
各事務所へは直通電話でお願いします。

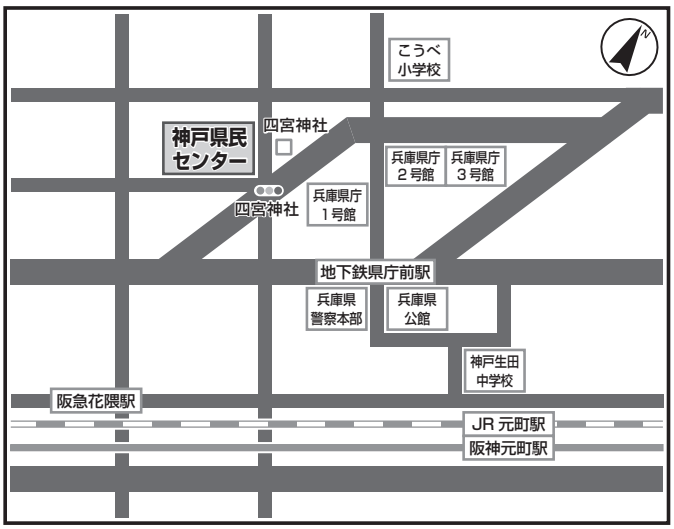


（庁舎まで）
【電車を利用の場合】
・市営地下鉄西神・山手線県庁前（西出口）から北西へ徒歩約５分
・阪急花隈駅（東口）から北東へ徒歩約10分
・JR元町駅（西口）から北西へ徒歩約15分
【車の場合】
山手幹線「四宮神社」交差点北側すぐ

## 【神戸県民センター管内図】

（１市）

神戸県民センター管内
人口1,546,255人
（H29.1.1現在
住民基本台帳人口）
面積557.02㎢
（H28.10.1現在）

【 市庁舎付近案内図一覧（神戸県民センター管内）】

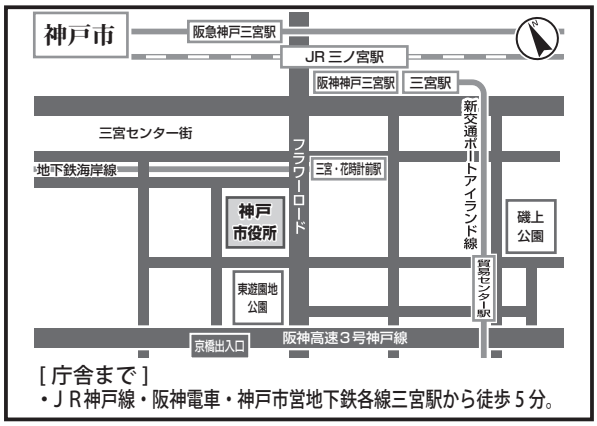


〒650－8570（個） 神戸市中央区加納町6丁目5番1号
TEL （078）331－8181

# 神戸市（こうべし）

| | |
|---|---|
| ホームページアドレス | http://www.city.kobe.lg.jp/ |
| Eメールアドレス | toshiseisaku@office.city.kobe.lg.jp |

神戸市章

市章の由来

神戸の旧かな遣いである「カウベ」のカの字を図案化したもの。

| | | | | | |
|---|---|---|---|---|---|
| 団体コード | 281000 | 区分 | 22国調 | 27国調 | 29.1.1現在 住基台帳 |
| 所在地 | 650−8570（個）<br>（こうべしちゅうおうくかのうちょう）<br>神戸市中央区加納町6丁目5番1号 | （増減率）人口 | （ 1.2 %）<br>1,544,200人 | （△0.4 %）<br>1,537,272人 | （△0.1 %）<br>1,546,255人 |
| | | （増減率）世帯数 | （ 6.3 %）<br>684,183世帯 | （ 3.1 %）<br>705,459世帯 | （ 0.6 %）<br>748,989世帯 |
| TEL | (078)331−8181 | （27国調）産業別就業人口 | 第1次産業 | 4,974 人 | （ 0.8 %） |
| | | | 第2次産業 | 124,429 人 | （ 20.0 %） |
| FAX | (078)322−6015<br>（行財政局総務部総務課） | | 第3次産業 | 494,038 人 | （ 79.2 %） |
| | | | 総数 | 659,182 人 | ※その他分類含む |

神戸市長

H29.11.20 就任
H33.11.19 満了
（ 2 ） 期目

久元 喜造（ひさもと きぞう）
（ S29.2.1 生）

| 役職 | 氏名 | 就任年月日 |
|---|---|---|
| 副市長 | 玉田 敏郎（たまだ としろう）（ S32.3.15 生） | H25.11.29 |
| 副市長 | 岡口 憲義（おかぐち のりよし）（ S29.10.29 生） | H26.3.27 |
| 副市長 | − | − |
| 議長 | 北川 道夫（きたがわ みちお）（ S27.9.14 生） | H29.6.12 |
| 副議長 | 川原田 弘子（かわらだ ひろこ）（ S34.12.21 生） | H29.6.12 |

| | |
|---|---|
| 面積（28.10.1） | （557.02 ㎢） |
| 人口密度（27国調） | 2,759.8 人/㎢ |
| 年少人口割合（27国調） | 12.2 % |
| 老年人口割合（27国調） | 27.1 % |
| 住基台帳のうち外国人住民（29.1.1） | 45,142 人 |
| 昼夜間人口比率（27国調） | 102.2 % |

議員（任期 H31.6.10 まで）

| 条例定数 | 現員（うち女性） |
|---|---|
| 69 人 | 69 人（ 14 人） |

政党別等議員数

| | |
|---|---|
| 自由民主党 | 21人 |
| 公明党 | 12人 |
| 日本共産党 | 12人 |
| 民進こうべ | 9人 |
| 日本維新の会 | 6人 |
| 民進党 | 4人 |
| 新社会党 | 2人 |
| 無所属 | 3人 |

選挙人名簿登録者数（29.9.1現在）

| 男 | 女 | 計 |
|---|---|---|
| 594,269 人 | 676,934 人 | 1,271,203 人 |

職員数

| 区分 | 29.4.1現在 | 人口千人当たり |
|---|---|---|
| 全職員 | 21,192 人 | 13.7 人 |
| うち普通会計部門職員 | 18,088 人 | 11.7 人 |
| うち一般行政部門職員 | 7,912 人 | 5.1 人 |

基本構想等の策定状況

| 区分 | 策定（議決）年月日 | 計画期間 |
|---|---|---|
| 基本構想 | H5.9.20 | H5～H37 |
| 基本計画 | H23.2.8 | H23～H37 |

## 沿革

M22. 4. 1 市制施行
M29. 4. 1 編入 湊村 林田村 池田村
T 9. 4. 1 〃 須磨町
S 4. 4. 1 〃 西郷町 六甲村 西灘村
S 6. 9. 1 〃 区制施行
S16. 7. 1 〃 垂水町
S22. 3. 1 〃 山田村 有馬村 有野村 伊川谷村 玉津村 櫨谷村 押部谷村 平野村 神出村 岩岡村
S25. 4. 1 〃 御影町 魚崎町 住吉村
S25.10.10 〃 本庄村 本山村
S26. 7. 1 〃 道場村 八多村 大沢村
S30.10.15 〃 長尾村
S31. 9. 1 政令指定都市
（S32.7.1） 合体 淡河村 上淡河村 （淡河村設置）
S33. 2. 1 編入 淡河村

## 市の概要

【主な産業・経済等】
- ファッション産業、観光、コンベンション関連産業
- 「神戸医療産業都市」等の推進による新産業・成長産業の集積
- 「デザイン都市・神戸」の推進
- 神戸港及び神戸空港を併せ持つ国際港湾都市

【主な観光・文化・歴史】
- 六甲山系と瀬戸内海に囲まれた豊かな自然環境
- 異国情緒あふれる街並み
- 有馬温泉や灘の酒蔵

【花】あじさい 【木】さざんか 【鳥】−

【主な郷土出身者】
- （故）小磯 良平（洋画家）
- （故）東山 魁夷（日本画家）
- 平松 愛理（ミュージシャン）

【マスコット】
−

| 区分 | 平成26年度決算 | 平成27年度決算 | 平成28年度決算 |
|---|---|---|---|
| 歳入 | 723,425,451千円（△2.8％） | 749,273,636千円（3.6％） | 756,603,958千円（1.0％） |
| 一般財源等 | 440,033,381千円（△3.4％） | 451,575,403千円（2.6％） | 447,904,617千円（△0.8％） |
| うち地方税 | 275,006,150千円（1.6％） | 271,892,428千円（△1.1％） | 272,271,795千円（0.1％） |
| うち地方交付税<br>※臨時財政対策債含む | 98,739,171千円（△6.3％） | 99,028,197千円（0.3％） | 96,081,989千円（△3.0％） |
| 歳出 | 714,157,855千円（△2.5％） | 737,615,816千円（3.3％） | 743,996,812千円（0.9％） |
| 義務的経費 | 415,106,248千円（1.9％） | 429,155,811千円（3.4％） | 429,881,943千円（0.2％） |
| うち人件費 | 116,805,292千円（1.2％） | 116,770,418千円（△0.0％） | 115,160,206千円（△1.4％） |
| うち公債費<br>（うち繰上償還額） | 110,341,051千円（△3.2％）<br>（0千円） | 118,239,669千円（7.2％）<br>（0千円） | 113,359,821千円（△4.1％）<br>（0千円） |
| うち扶助費 | 187,959,905千円（5.6％） | 194,145,724千円（3.3％） | 201,361,916千円（3.7％） |
| 投資的経費 | 86,653,670千円（△12.1％） | 82,367,706千円（△4.9％） | 92,182,578千円（11.9％） |
| 実質収支 | 1,568,373千円 | 1,255,828千円 | 922,554千円 |
| 地方債現在高<br>（うち臨時財政対策債） | 1,122,275,231千円（△0.7％）<br>（311,250,150千円） | 1,106,190,029千円（△1.4％）<br>（339,285,100千円） | 1,094,262,969千円（△1.1％）<br>（365,917,820千円） |
| 基金現在高<br>（うち財政調整基金） | 62,352,335千円<br>（11,005,942千円） | 62,704,479千円<br>（12,865,667千円） | 62,354,834千円<br>（12,897,442千円） |
| 財政指標等：標準財政規模<br>※臨財債発行可能額含む | 380,828,168千円 | 384,449,156千円 | 384,939,904千円 |
| 財政指標等：経常収支比率 | 96.3％ | 95.9％ | 97.9％ |
| 財政指標等：実質赤字比率<br>連結実質赤字比率 | －<br>－ | －<br>－ | －<br>－ |
| 財政指標等：実質公債費比率 | （24～26）8.7％ | （25～27）7.9％ | （26～28）7.4％ |
| 財政指標等：将来負担比率 | 86.1％ | 80.2％ | 80.0％ |
| 財政指標等：地方税徴収率 | 97.3％ | 97.6％ | 97.9％ |
| 財政力指数 | （24～26）0.779 | （25～27）0.791 | （26～28）0.803 |
| ラスパイレス指数 | 101.5 | 101.6 | 100.8 |

公共施設等の状況（29.3末現在）　※は29.5.1現在　☆は29.4.1現在

| | | | | | | | |
|---|---|---|---|---|---|---|---|
| 幼稚園 | ※ (41)/126 箇所 | 病院 | (0)/110 箇所 | 都市公園等数 | 1632 箇所 | 介護老人保健施設定員数 | ☆ 64 箇所 5,521 人 |
| 小学校 | ※ (163)/168 校 | | | 都市計画区域内人口1人当たり（28.3.31） | 17.2 ㎡ | | |
| 中学校 | ※ (83)/103 校 | 診療所 | (10)/2562 箇所 | 地域包括支援センター | ☆ 76 箇所 | 通所介護事業所 | 248 箇所 |
| 高等学校 | ※ (10)/58 校 | 公民館 | 7 箇所 | 特別養護老人ホーム定員数 | ☆ 104 箇所 5,992 人 | 道路改良率（28.4.1） | 58.7％ |
| 特別支援学校 | ※ (6)/11 校 | 体育館 | 12 箇所 | 養護老人ホーム定員数 | ☆ 9 箇所 551 人 | 道路舗装率（28.4.1） | 72.6％ |
| 保育所 | ☆ (58)/129 箇所 | 図書館 | 11 箇所 | ケアハウス定員数 | ☆ 27 箇所 1,627 人 | 上水道等普及率（28.3.31） | 99.97％ |
| 認定こども園 | ☆ (0)/130 箇所 | | | | | 生活排水処理率 | 99.8％ |

2段の（　）は市町立の数

# 阪神南県民センター

| ホームページアドレス | http://web.pref.hyogo.jp/area/s_hanshin/ |
|---|---|

## 【地域の将来像（地域ビジョン）】

○市民主体の幅広い社会経済活動が展開する阪神市民文化社会の創造をめざして

## 【めざす都市像（地域像）】

○多様で個性的なライフスタイルを育むことができる社会をつくる

○自律と協働による温かいコミュニティをつくる

○自然と豊かに調和した安全・快適な都市環境を創造する

○豊かさとにぎわいを創出する新たな阪神経済を展開する

## 【尼崎総合庁舎】

〒660－8588（個）
所在地
　尼崎市東難波町5－21－8

ＴＥＬ
　(06) 6481－7641

（庁舎まで）
・阪神電鉄尼崎駅下車、五合橋線を北へ徒歩10分。

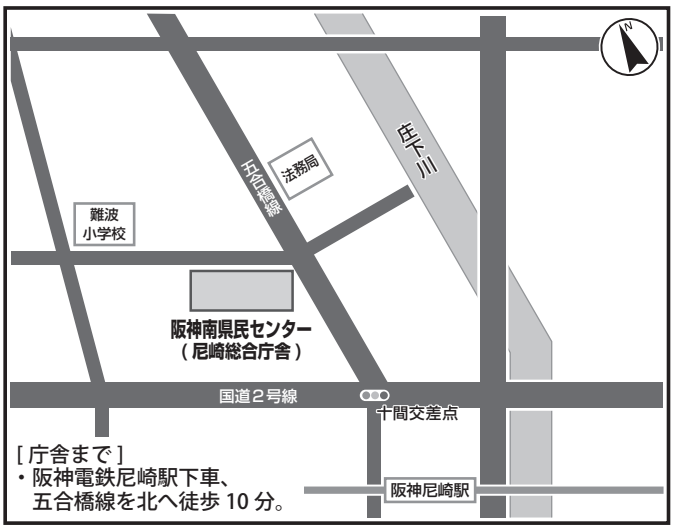


## 【阪神南県民センター管内図】

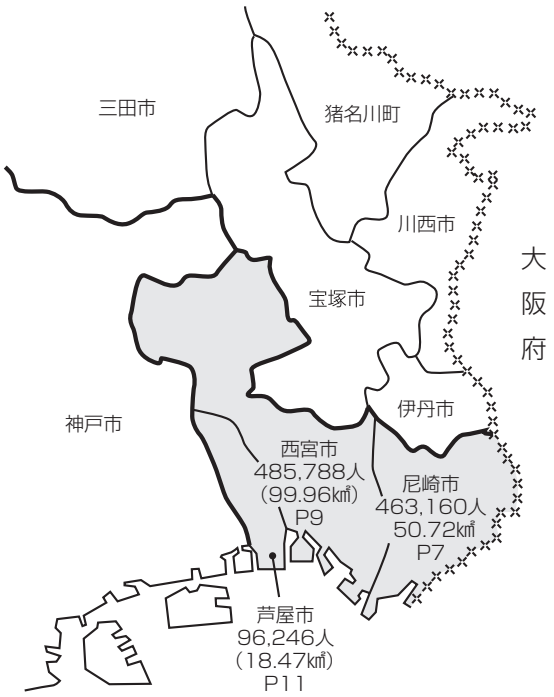


（３市）

阪神南県民センター管内
人口1,045,194人
（H29.1.1現在
住民基本台帳人口）
面積169.15㎢
（H28.10.1 現在）

## 【 市庁舎付近案内図一覧（阪神南県民センター管内）】

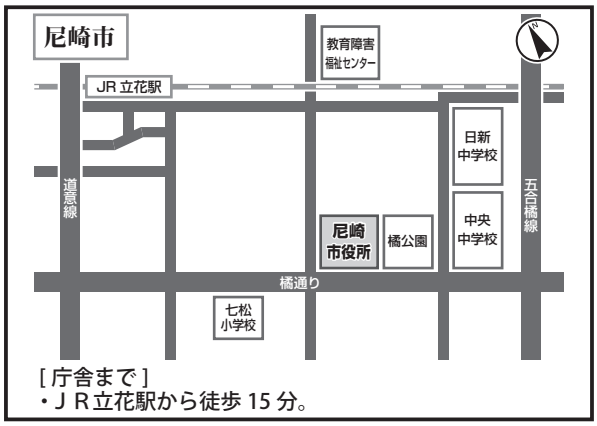


［庁舎まで］
・ＪＲ立花駅から徒歩 15 分。

〒660－8501（個） 尼崎市東七松町1丁目23番1号
TEL （06）6375－5639

［庁舎まで］
・阪神西宮駅市役所出口北へすぐ。
・ＪＲ西宮駅下車、国道２号線を西へ徒歩 10 分。

〒662－8567（個） 西宮市六湛寺町10番3号
TEL （0798）35－3151

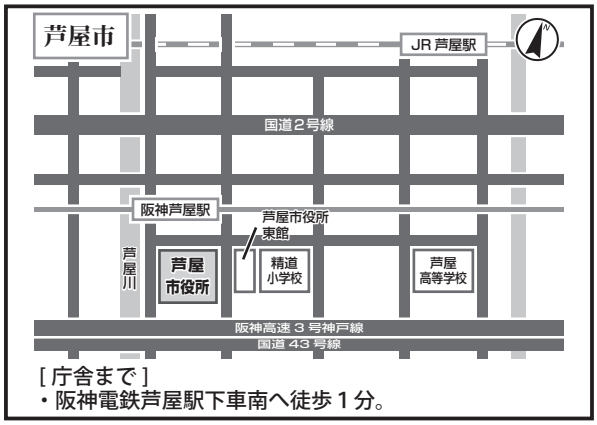


［庁舎まで］
・阪神電鉄芦屋駅下車南へ徒歩１分。

〒659－8501（個） 芦屋市精道町7番6号
TEL （0797）31－2121

# 尼崎市（あまがさきし）

| | |
|---|---|
| ホームページアドレス | http://www.city.amagasaki.hyogo.jp |
| Eメールアドレス | ama-seisaku@city.amagasaki.hyogo.jp |

尼崎市章

市章の由来

工都を現す「工」と「アマガサキ」の「ア」「マ」を図案化したもの。

| 団体コード | 282022 | 区分 | 22国調 | 27国調 | 29.1.1現在 住基台帳 |
|---|---|---|---|---|---|
| 所在地 | 660−8501（個）<br>（あまがさきしひがしななまつちょう）<br>尼崎市東七松町<br>1丁目23番1号 | （増減率）<br>人口 | （△1.9 %）<br>453,748 人 | （△0.3 %）<br>452,563 人 | （△0.2 %）<br>463,160 人 |
| | | （増減率）<br>世帯数 | （5.4 %）<br>209,343世帯 | （0.5 %）<br>210,433世帯 | （0.8 %）<br>229,144世帯 |
| TEL | (06)6375−5639 | （27国調）産業別就業人口 | 第1次産業 | 599 人 | （0.3 %） |
| | | | 第2次産業 | 48,807 人 | （26.9 %） |
| FAX | (06)6489−6793<br>（企画財政局政策部政策課） | | 第3次産業 | 131,965 人 | （72.8 %） |
| | | | 総数 | 192,674 人 | ※その他分類含む |

尼崎市長
H26.12.12　就任
H30.12.11　満了
（2）　期目

稲村（いなむら）　和美（かずみ）
（S47.11.10　生）

| 役職 | 氏名 | 就任年月日 |
|---|---|---|
| 副市長 | 岩田（いわた）　強（つよし）（S26.8.27　生） | H27.7.8 |
| 副市長 | 森山（もりやま）　敏夫（としお）（S30.6.2　生） | H29.1.1 |
| 副市長 | − | − |
| 議長 | 丸岡（まるおか）　鉄也（てつや）（S34.9.11　生） | H29.7.11 |
| 副議長 | 宮城（みやぎ）　亜輻（あや）（S38.11.4　生） | H29.7.11 |

| | |
|---|---|
| 面積（28.10.1） | 50.72 ㎢ |
| 人口密度（27国調） | 8,922.8 人/㎢ |
| 年少人口割合（27国調） | 11.5 % |
| 老年人口割合（27国調） | 27.7 % |
| 住基台帳のうち外国人住民（29.1.1） | 11,079 人 |
| 昼夜間人口比率（27国調） | 96.3 % |

議員　（任期　H33.6.26　まで）

| 条例定数 | 現員（うち女性） |
|---|---|
| 42 人 | 42 人（11人） |

政党別等議員数

| | |
|---|---|
| 公明党 | 12人 |
| 日本維新の会 | 7人 |
| 日本共産党 | 6人 |
| 自由民主党 | 6人 |
| 社会民主党 | 2人 |
| 民進党 | 1人 |
| NHKから国民を守る党 | 1人 |
| 無所属 | 7人 |

選挙人名簿登録者数（29.9.1現在）

| 男 | 女 | 計 |
|---|---|---|
| 187,096 人 | 200,074 人 | 387,170 人 |

職員数

| 区分 | 29.4.1現在 | 人口千人当たり |
|---|---|---|
| 全職員 | 3,186 人 | 6.9 人 |
| うち普通会計部門職員 | 2,774 人 | 6.0 人 |
| うち一般行政部門職員 | 1,861 人 | 4.0 人 |

基本構想等の策定状況

| 区分 | 策定（議決）年月日 | 計画期間 |
|---|---|---|
| 基本構想 | H24.6.26 | H25～H34 |
| 基本計画 | H29.12.25 | H30～H34 |

## 沿革

T 5. 4. 1　市制施行
S11. 4. 1　編入　小田村
S17. 2.11　〃　大庄村　武庫村　立花村
S22. 3. 1　〃　園田村
H13. 4. 1　特例市移行
H21. 4. 1　中核市移行

## 市の概要

【主な産業・経済等】

- 我が国のものづくりを支えるトップシェア企業や高い技術力を有する企業が集積。
- 市民や事業者、行政が一体となって環境と経済の両立に取り組んでおり、H25年3月に「環境モデル都市」に選定された。

【主な観光・文化・歴史】

- 城下町であった面影を伝える寺町の街並み
- 江戸時代の文豪「近松門左衛門」ゆかりの地
- 弥生時代の集落跡「田能遺跡」

【花】きょうちくとう　【木】はなみずき　【鳥】−

【主な郷土出身者】

- （故）白髪　一雄（画家）
- 尼子　騒兵衛（漫画家）
- 小林　可夢偉（レーシングドライバー）
- 浜田　雅功・松本　人志［ダウンタウン］（タレント）

【マスコット】

−

| 区分 | 平成26年度決算 | 平成27年度決算 | 平成28年度決算 |
|---|---|---|---|
| 歳入 | 194,859,792千円（ 2.6%） | 202,608,441千円（ 4.0%） | 203,122,999千円（ 0.3%） |
| 一般財源等 | 116,033,242千円（ 1.7%） | 117,122,204千円（ 0.9%） | 116,825,261千円（ △0.3%） |
| うち地方税 | 77,892,183千円（ 1.6%） | 77,459,503千円（ △0.6%） | 77,659,392千円（ 0.3%） |
| うち地方交付税<br>※臨時財政対策債含む | 24,542,500千円（ 1.5%） | 22,157,473千円（ △9.7%） | 21,923,202千円（ △1.1%） |
| 歳出 | 194,358,458千円（ 2.8%） | 202,072,289千円（ 4.0%） | 202,454,198千円（ 0.2%） |
| 義務的経費 | 123,685,640千円（ 3.8%） | 124,776,568千円（ 0.9%） | 127,541,437千円（ 2.2%） |
| うち人件費 | 27,213,409千円（ 1.9%） | 27,404,716千円（ 0.7%） | 27,656,595千円（ 0.9%） |
| うち公債費<br>（うち繰上償還額） | 27,758,309千円（ 3.9%）<br>（ 0千円） | 26,606,720千円（ △4.1%）<br>（ 0千円） | 26,399,476千円（ △0.8%）<br>（ 0千円） |
| うち扶助費 | 68,713,922千円（ 4.6%） | 70,765,132千円（ 3.0%） | 73,485,366千円（ 3.8%） |
| 投資的経費 | 22,061,720千円（ 1.5%） | 25,704,468千円（ 16.5%） | 22,048,844千円（△14.2%） |
| 実質収支 | 161,546千円 | 252,322千円 | 259,013千円 |
| 地方債現在高<br>（うち臨時財政対策債） | 260,812,768千円（ △1.3%）<br>（ 73,922,550千円） | 260,094,354千円（ △0.3%）<br>（ 79,287,251千円） | 257,534,673千円（ △1.0%）<br>（ 83,340,624千円） |
| 基金現在高<br>（うち財政調整基金） | 15,401,522千円<br>（ 3,871,473千円） | 15,500,481千円<br>（ 3,981,056千円） | 21,312,437千円<br>（ 7,410,498千円） |
| 財政指標等：標準財政規模<br>※臨財債発行可能額含む | 98,889,362千円 | 99,052,900千円 | 98,897,552千円 |
| 財政指標等：経常収支比率 | 96.2 % | 95.4 % | 97.3 % |
| 財政指標等：実質赤字比率<br>連結実質赤字比率 | ―<br>― | ―<br>― | ―<br>― |
| 財政指標等：実質公債費比率 | （24～26） 13.5 % | （25～27） 13.8 % | （26～28） 13.9 % |
| 財政指標等：将来負担比率 | 136.0 % | 122.5 % | 112.3 % |
| 財政指標等：地方税徴収率 | 93.4 % | 94.2 % | 94.8 % |
| 財政力指数 | （24～26） 0.814 | （25～27） 0.816 | （26～28） 0.817 |
| ラスパイレス指数 | 97.9 | 97.2 | 99.6 |

公共施設等の状況（29.3末現在）　※は29.5.1現在　☆は29.4.1現在

| | | | | | | | |
|---|---|---|---|---|---|---|---|
| 幼稚園 | ※ (13)/35 箇所 | 病院 | (0)/25 箇所 | 都市公園等数 | 417 箇所 | 介護老人保健施設定員数 | ☆ 12箇所 1,054 人 |
| 小学校 | ※ (41)/42 校 | | | 都市計画区域内人口1人当たり（28.3.31） | 4.4 ㎡ | 通所介護事業所 | 87 箇所 |
| 中学校 | ※ (18)/20 校 | 診療所 | (8)/763 箇所 | 地域包括支援センター | ☆ 12 箇所 | 道路改良率（28.4.1） | 80.3 % |
| 高等学校 | ※ (3)/13 校 | 公民館 | 6 箇所 | 特別養護老人ホーム定員数 | ☆ 24箇所 1,557 人 | 道路舗装率（28.4.1） | 97.5 % |
| 特別支援学校 | ※ (1)/1 校 | 体育館 | 7 箇所 | 養護老人ホーム定員数 | ☆ 1箇所 100 人 | 上水道等普及率（28.3.31） | 100.00 % |
| 保育所 | ☆ (21)/80 箇所 | 図書館 | 2 箇所 | ケアハウス定員数 | ☆ 5箇所 75 人 | 生活排水処理率 | 100.0 % |
| 認定こども園 | ☆ (0)/11 箇所 | | | | | | |

2段の（　）は市町立の数

# 西宮市（にしのみやし）

| | |
|---|---|
| ホームページアドレス | http://www.nishi.or.jp |
| Eメールアドレス | vo_soudan@nishi.or.jp |

西宮市章

市章の由来

「西」をてん書で真ん中に表示し、「宮」を片仮名の「ヤ」三つで組み合せ、「西」を囲んで表したもの。

| | | | | | |
|---|---|---|---|---|---|
| 団体コード | 282049 | 区分 | 22国調 | 27国調 | 29.1.1現在 住基台帳 |
| 所在地 | 662−8567（個）<br>（にしのみやしろくたんじちょう）<br>西宮市六湛寺町10番3号 | （増減率）人口 | （ 3.7 %）<br>482,640 人 | （ 1.1 %）<br>487,850 人 | （ 0.2 %）<br>485,788 人 |
| | | （増減率）世帯数 | （ 5.3 %）<br>202,648世帯 | （ 4.1 %）<br>210,965世帯 | （ 0.8 %）<br>219,043世帯 |
| TEL | （0798）35−3151 | （27国調）産業別就業人口 | 第1次産業 | 646 人 | （ 0.3 %） |
| | | | 第2次産業 | 38,197 人 | （ 19.7 %） |
| FAX | （0798）36−6399<br>（総務総括室総務課） | | 第3次産業 | 155,543 人 | （ 80.0 %） |
| | | | 総数 | 204,206 人 | ※その他分類含む |

## 西宮市長

H30.2.20 辞職
（ ） 期目

| 役職 | 氏名 | 就任年月日 |
|---|---|---|
| 副市長 | まつなが ひろし<br>松永 博<br>（ S33.3.27 生） | H26.6.18 |
| | かけだ のりお<br>掛田 紀夫<br>（ S25.8.26 生） | H27.4.1 |
| | − | − |
| 議長 | たなか まさたけ<br>田中 正剛<br>（ S50.7.26 生） | H29.6.16 |
| 副議長 | しぶや ゆうすけ<br>澁谷 祐介<br>（ S48.12.26 生） | H29.6.16 |

| | |
|---|---|
| 面積（28.10.1） | （ 99.96 ㎢） |
| 人口密度（27国調） | 4,880.5 人/㎢ |
| 年少人口割合（27国調） | 14.1 % |
| 老年人口割合（27国調） | 23.3 % |
| 住基台帳のうち外国人住民（29.1.1） | 6,348 人 |
| 昼夜間人口比率（27国調） | 90.0 % |

議員 （任期 H31.6.10 まで）

| 条例定数 | 現員（うち女性） |
|---|---|
| 41 人 | 39 人（ 7 人） |

政党別等議員数

| | |
|---|---|
| 政新会 | 9人 |
| 公明党議員団 | 8人 |
| 会派・ぜんしん | 6人 |
| 日本共産党西宮市会議員団 | 5人 |
| 市民クラブ改革 | 4人 |
| 維新プラス | 3人 |
| 無所属 | 4人 |

選挙人名簿登録者数（29.9.1現在）

| 男 | 女 | 計 |
|---|---|---|
| 184,328 人 | 211,814 人 | 396,142 人 |

職員数

| 区分 | 29.4.1現在 | 人口千人当たり |
|---|---|---|
| 全職員 | 3,750 人 | 7.7 人 |
| うち普通会計部門職員 | 3,175 人 | 6.5 人 |
| うち一般行政部門職員 | 2,178 人 | 4.5 人 |

基本構想等の策定状況

| 区分 | 策定（議決）年月日 | 計画期間 |
|---|---|---|
| 基本構想 | H20.12.18 | H21～H30 |
| 基本計画 | H20.12.18 | H21～H30 |

## 沿革

T14. 4. 1 市制施行
S 8. 4. 1 編入 今津町 芝村 大社村
S16. 2.11 〃 甲東村
S17. 5. 5 〃 瓦木村
S26. 4. 1 〃 鳴尾村 塩瀬村 山口村
H20. 4. 1 中核市移行

## 市の概要

【主な産業・経済等】

- 文教住宅都市を反映した小売業・サービス業
- 灘の生一本で知られる清酒製造業
- 軟弱野菜を主力生産物とした農業

【主な観光・文化・歴史】

- 夙川の桜など豊かな自然
- 阪神甲子園球場
- 十日えびすでにぎわう西宮神社

| 【花】 | さくら | 【木】 | くすのき | 【鳥】 | − |
|---|---|---|---|---|---|

【主な郷土出身者】

- 五百旗頭 眞（政治学者）
- 堤 真一（俳優）
- 田口 壮（元プロ野球選手）

【マスコット】

西宮市観光キャラクター みやたん

| 区分 | 平成26年度決算 | 平成27年度決算 | 平成28年度決算 |
|---|---|---|---|
| 歳入 | 168,713,433千円（2.4％） | 173,379,069千円（2.8％） | 169,270,635千円（△2.4％） |
| 一般財源等 | 116,135,517千円（3.5％） | 112,300,894千円（△3.3％） | 111,555,389千円（△0.7％） |
| うち地方税 | 84,407,141千円（1.7％） | 84,326,239千円（△0.1％） | 85,893,228千円（1.9％） |
| うち地方交付税<br>※臨時財政対策債含む | 15,136,886千円（3.7％） | 13,210,895千円（△12.7％） | 10,725,602千円（△18.8％） |
| 歳出 | 167,488,174千円（4.7％） | 170,605,547千円（1.9％） | 166,413,881千円（△2.5％） |
| 義務的経費 | 94,742,621千円（2.6％） | 97,076,853千円（2.5％） | 98,155,049千円（1.1％） |
| うち人件費 | 32,456,877千円（△0.4％） | 33,195,754千円（2.3％） | 33,117,247千円（△0.2％） |
| うち公債費<br>（うち繰上償還額） | 18,752,630千円（△0.8％）<br>（0千円） | 17,845,717千円（△4.8％）<br>（0千円） | 17,075,157千円（△4.3％）<br>（0千円） |
| うち扶助費 | 43,533,114千円（6.5％） | 46,035,382千円（5.7％） | 47,962,645千円（4.2％） |
| 投資的経費 | 10,658,669千円（△24.9％） | 18,677,231千円（75.2％） | 11,407,050千円（△38.9％） |
| 実質収支 | 490,585千円 | 2,639,790千円 | 2,472,317千円 |
| 地方債現在高<br>（うち臨時財政対策債） | 151,444,027千円（△3.2％）<br>（59,864,666千円） | 150,091,477千円（△0.9％）<br>（63,362,112千円） | 144,554,428千円（△3.7％）<br>（65,095,859千円） |
| 基金現在高<br>（うち財政調整基金） | 26,067,967千円<br>（18,441,525千円） | 26,962,024千円<br>（18,694,513千円） | 29,087,408千円<br>（20,022,350千円） |
| 財政指標等：標準財政規模<br>※臨財債発行可能額含む | 97,216,097千円 | 97,583,202千円 | 98,196,676千円 |
| 財政指標等：経常収支比率 | 94.3％ | 93.8％ | 95.9％ |
| 財政指標等：実質赤字比率<br>連結実質赤字比率 | －<br>－ | －<br>－ | －<br>－ |
| 財政指標等：実質公債費比率 | （24～26）5.5％ | （25～27）4.7％ | （26～28）3.9％ |
| 財政指標等：将来負担比率 | 36.6％ | 33.9％ | 29.1％ |
| 財政指標等：地方税徴収率 | 95.7％ | 96.2％ | 96.6％ |
| 財政力指数 | （24～26）0.882 | （25～27）0.898 | （26～28）0.913 |
| ラスパイレス指数 | 101.7 | 101.6 | 101.4 |

公共施設等の状況（29.3末現在）　※は29.5.1現在　☆は29.4.1現在

| | | | | | | | |
|---|---|---|---|---|---|---|---|
| 幼稚園 | ※ (21)/61 箇所 | 病院 | (1)/24 箇所 | 都市公園等数 | 488 箇所 | 介護老人保健施設定員数 | ☆ 9箇所 947人 |
| 小学校 | ※ (41)/43 校 | | | 都市計画区域内人口1人当たり（28.3.31） | 9.2 ㎡ | | |
| 中学校 | ※ (20)/27 校 | 診療所 | (6)/798 箇所 | 地域包括支援センター | ☆ 15 箇所 | 通所介護事業所 | 49 箇所 |
| 高等学校 | ※ (2)/16 校 | 公民館 | 24 箇所 | 特別養護老人ホーム定員数 | ☆ 20 箇所 1,734 人 | 道路改良率（28.4.1） | 84.2 ％ |
| 特別支援学校 | ※ (1)/3 校 | | | | | 道路舗装率（28.4.1） | 96.9 ％ |
| 保育所 | ☆ (23)/55 箇所 | 体育館 | 10 箇所 | 養護老人ホーム定員数 | ☆ 1 箇所 100 人 | 上水道等普及率（28.3.31） | 99.98 ％ |
| 認定こども園 | ☆ (0)/10 箇所 | 図書館 | 4 箇所 | ケアハウス定員数 | ☆ 6 箇所 212 人 | 生活排水処理率 | 99.9 ％ |

2段の（　）は市町立の数

# 芦屋市（あしや し）

| | |
|---|---|
| ホームページアドレス | http://www.city.ashiya.lg.jp/ |
| Eメールアドレス | （ホームページの問い合わせフォームをご利用下さい。） |

芦屋市章

市章の由来

山、海、円平、旭、旧4カ村を図案化したもの。

| 団体コード | 282065 |
|---|---|
| 所在地 | 659－8501（個）<br>（あしやしせいどうちょう）<br>芦屋市精道町7番6号 |
| TEL | （0797）31－2121 |
| FAX | （0797）31－4841<br>（政策推進課） |

| 区分 | 22国調 | 27国調 | 29.1.1現在 住基台帳 |
|---|---|---|---|
| （増減率）人口 | （ 2.9 %） 93,238人 | （ 2.3 %） 95,350人 | （ △0.5 %） 96,246人 |
| （増減率）世帯数 | （ 4.7 %） 39,753世帯 | （ 5.4 %） 41,881世帯 | （ △0.2 %） 44,265世帯 |

| （27国調）産業別就業人口 | | |
|---|---|---|
| 第1次産業 | 82 人 | （ 0.2 %） |
| 第2次産業 | 6,498 人 | （ 17.4 %） |
| 第3次産業 | 30,740 人 | （ 82.4 %） |
| 総数 | 39,218 人 | ※その他分類含む |

芦屋市長
H27.6.11 就任
H31.6.10 満了
（ 4 ） 期目

山中 健（やまなか けん）
（ S25.2.24 生）

| 役職 | 氏名 | 就任年月日 |
|---|---|---|
| 副市長 | 佐藤 徳治（さとう とくじ）（ S35.10.31 生） | H27.6.20 |
| 副市長 | － | － |
| 副市長 | － | － |
| 議長 | 畑中 俊彦（はたなか としひこ）（ S35.11.12 生） | H29.6.9 |
| 副議長 | 帰山 和也（きやま かずや）（ S33.6.10 生） | H29.6.9 |

| | |
|---|---|
| 面積（28.10.1） | （ 18.47 ㎢） |
| 人口密度（27国調） | 5,162.4 人/㎢ |
| 年少人口割合（27国調） | 13.2 % |
| 老年人口割合（27国調） | 27.4 % |
| 住基台帳のうち外国人住民（29.1.1） | 1,540 人 |
| 昼夜間人口比率（27国調） | 83.1 % |

議員 （任期 H31.6.10 まで）

| 条例定数 | 現員（うち女性） |
|---|---|
| 21 人 | 21 人（ 6 人） |

| 政党別等議員数 | |
|---|---|
| あしや真政会 | 9人 |
| 公明党 | 3人 |
| 日本共産党 芦屋市議会議員団 | 3人 |
| 日本維新の会 芦屋市議会議員団 | 2人 |
| 会派に属さない議員 | 4人 |

## 沿革

M22. 4. 1 合体 打出村 芦屋村 津知村 三条村（精道村設置）
S15.11.10 市制施行

選挙人名簿登録者数（29.9.1現在）

| 男 | 女 | 計 |
|---|---|---|
| 35,514 人 | 44,613 人 | 80,127 人 |

職員数

| 区分 | 29.4.1現在 | 人口千人当たり |
|---|---|---|
| 全職員 | 1,046 人 | 10.9 人 |
| うち普通会計部門職員 | 724 人 | 7.5 人 |
| うち一般行政部門職員 | 482 人 | 5.0 人 |

## 市の概要

【主な産業・経済等】

- 交通の利便性とともに、海・山が近接した風光明媚な土地柄から、日本有数の高級住宅地として発展してきた。
- S26年に本市のみに適用される「芦屋国際文化住宅都市建設法」が公布された。

【主な観光・文化・歴史】

- ロックガーデン
- 市立美術博物館、谷崎潤一郎記念館などの文化施設
- 総合公園や人工の潮芦屋ビーチ

【花】コバノミツハツツジ 【木】クロマツ 【鳥】－

【主な郷土出身者】

- 野依 良治（名古屋大学教授・ノーベル化学賞受賞者）
- 大森 一樹（映画監督）
- 松永 貴志（ジャズ・ピアニスト）
- （故）白洲 次郎（実業家、貿易庁（経産省）長官、東北電力会長、吉田茂側近）

【マスコット】－

基本構想等の策定状況

| 区分 | 策定（議決）年月日 | 計画期間 |
|---|---|---|
| 基本構想 | H22.12.17 | H23～H32 |
| 基本計画 | H27.12.18 | H28～H32 |

| 区分 | 平成26年度決算 | 平成27年度決算 | 平成28年度決算 |
|---|---|---|---|
| 歳入 | 44,219,643千円（△4.6%） | 51,167,975千円（15.7%） | 45,216,101千円（△11.6%） |
| 一般財源等 | 34,228,503千円（△5.8%） | 33,485,413千円（△2.2%） | 33,663,774千円（0.5%） |
| うち地方税 | 22,046,653千円（2.9%） | 22,166,651千円（0.5%） | 22,616,141千円（2.0%） |
| うち地方交付税<br>※臨時財政対策債含む | 3,609,399千円（△19.2%） | 3,097,814千円（△14.2%） | 2,342,294千円（△24.4%） |
| 歳出 | 43,053,935千円（△5.3%） | 48,721,232千円（13.2%） | 44,096,634千円（△9.5%） |
| 義務的経費 | 22,660,034千円（0.4%） | 20,204,685千円（△10.8%） | 24,039,450千円（19.0%） |
| うち人件費 | 7,172,635千円（△5.4%） | 7,847,497千円（9.4%） | 7,465,139千円（△4.9%） |
| うち公債費<br>（うち繰上償還額） | 9,665,601千円（0.9%）<br>（4,015,036千円） | 6,197,459千円（△35.9%）<br>（851,398千円） | 9,773,622千円（57.7%）<br>（3,792,800千円） |
| うち扶助費 | 5,821,798千円（7.7%） | 6,159,729千円（5.8%） | 6,800,689千円（10.4%） |
| 投資的経費 | 6,248,281千円（△38.3%） | 12,162,380千円（94.7%） | 4,872,705千円（△59.9%） |
| 実質収支 | 484,393千円 | 1,191,654千円 | 590,567千円 |
| 地方債現在高<br>（うち臨時財政対策債） | 54,286,591千円（△9.9%）<br>（12,278,596千円） | 58,203,582千円（7.2%）<br>（11,856,656千円） | 54,958,048千円（△5.6%）<br>（11,914,604千円） |
| 基金現在高<br>（うち財政調整基金） | 11,086,275千円<br>（5,386,288千円） | 13,803,262千円<br>（8,225,489千円） | 15,122,740千円<br>（8,918,857千円） |
| 財政指標等：標準財政規模<br>※臨財債発行可能額含む | 23,686,932千円 | 23,614,572千円 | 23,676,912千円 |
| 財政指標等：経常収支比率 | 91.7% | 93.7% | 99.2% |
| 財政指標等：実質赤字比率<br>連結実質赤字比率 | －<br>－ | －<br>－ | －<br>－ |
| 財政指標等：実質公債費比率 | （24～26）9.9% | （25～27）5.5% | （26～28）3.4% |
| 財政指標等：将来負担比率 | 119.7% | 121.6% | 96.0% |
| 財政指標等：地方税徴収率 | 95.4% | 95.9% | 96.2% |
| 財政力指数 | （24～26）0.919 | （25～27）0.937 | （26～28）0.956 |
| ラスパイレス指数 | 105.8 | 104.7 | 102.6 |

公共施設等の状況（29.3末現在）　※は29.5.1現在　☆は29.4.1現在

| | | | | | | | |
|---|---|---|---|---|---|---|---|
| 幼稚園 | ※ (8)/12 箇所 | 病院 | (1)/3 箇所 | 都市公園等数 | 145箇所 | 介護老人保健施設定員数 | ☆ 4箇所 275人 |
| 小学校 | ※ (8)/8 校 | | | 都市計画区域内人口1人当たり（28.3.31） | 7.1㎡ | 通所介護事業所 | 12箇所 |
| 中学校 | ※ (3)/5 校 | 診療所 | (3)/224 箇所 | 地域包括支援センター | ☆ 4箇所 | 道路改良率（28.4.1） | 96.9% |
| 高等学校 | ※ (0)/4 校 | 公民館 | 1 箇所 | 特別養護老人ホーム定員数 | ☆ 7箇所 377人 | 道路舗装率（28.4.1） | 99.9% |
| 特別支援学校 | ※ (0)/1 校 | 体育館 | 1 箇所 | 養護老人ホーム定員数 | ☆ 1箇所 30人 | 上水道等普及率（28.3.31） | 100.00% |
| 保育所 | ☆ (6)/17 箇所 | 図書館 | 1 箇所 | ケアハウス定員数 | ☆ 2箇所 70人 | 生活排水処理率 | 100.0% |
| 認定こども園 | ☆ (0)/1 箇所 | | | | | | |

2段の（　）は市町立の数

# 阪神北県民局

| ホームページアドレス | http://web.pref.hyogo.jp/area/n_hanshin/ |
|---|---|

## 【地域の将来像（地域ビジョン）】

○市民主体の幅広い社会経済活動が展開する阪神市民文化社会の創造をめざして

## 【めざす都市像（地域像）】

○多様で個性的なライフスタイルを育むことができる社会をつくる

○自律と協働による温かいコミュニティをつくる

○自然と豊かに調和した安全・快適な都市環境を創造する

○豊かさとにぎわいを創出する新たな阪神経済を展開する



## 【宝塚総合庁舎】

〒665－8567（個）
所在地
　宝塚市旭町2－4－15

ＴＥＬ
　(0797) 83－3101

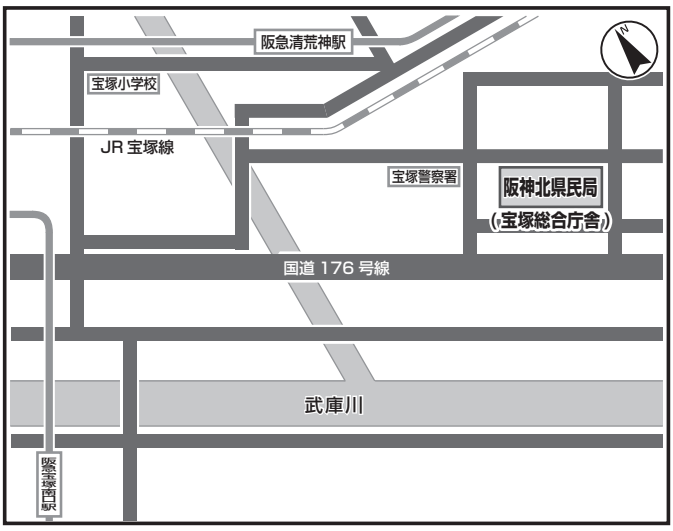


（庁舎まで）
【電車・バスを利用の場合】
JR・阪急宝塚駅から阪神バスに乗り、
「宝塚警察署前」で下車してすぐ
【徒歩の場合】
阪急清荒神駅から徒歩10分

## 【阪神北県民局管内図】

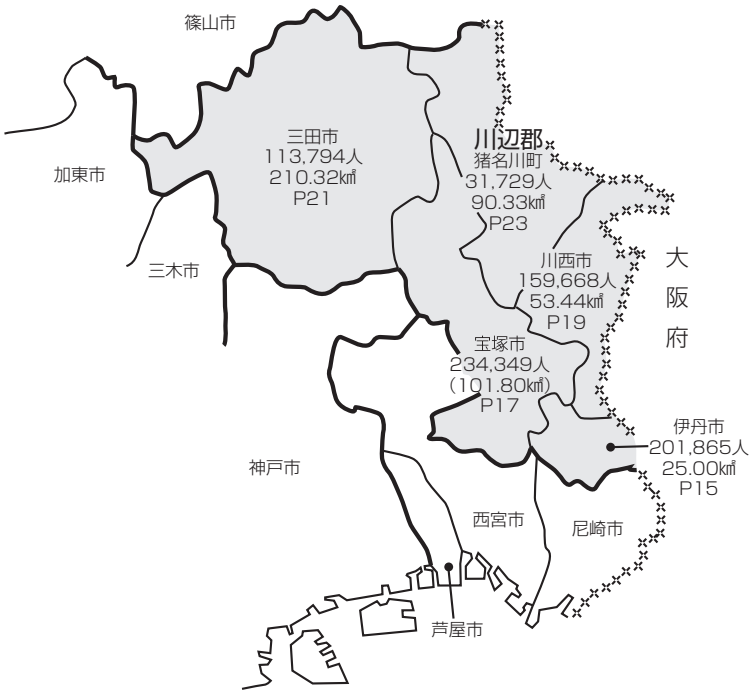


（４市１町）

阪神北県民局管内
人口741,405人
（H29.1.1現在
住民基本台帳人口）
面積480.89㎢
（H28.10.1現在）

## 【市町庁舎付近案内図一覧（阪神北県民局管内）】

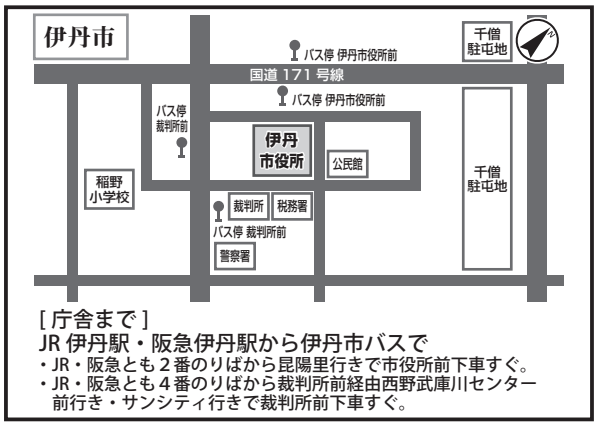


［庁舎まで］
JR 伊丹駅・阪急伊丹駅から伊丹市バスで
・JR・阪急とも２番のりばから昆陽里行きで市役所前下車すぐ。
・JR・阪急とも４番のりばから裁判所前経由西野武庫川センター前行き・サンシティ行きで裁判所前下車すぐ。

〒664－8503（個）　伊丹市千僧1丁目1番地
TEL（072)783－1234

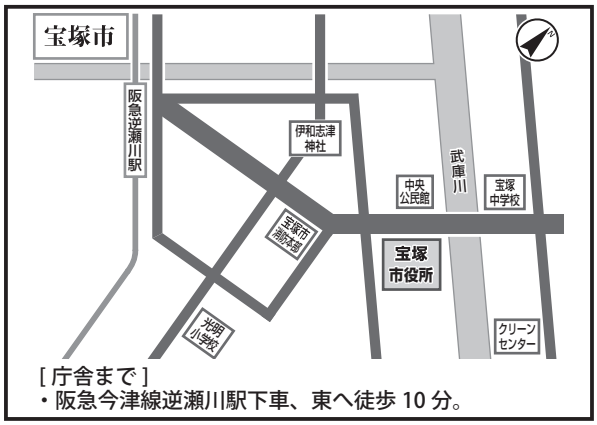


［庁舎まで］
・阪急今津線逆瀬川駅下車、東へ徒歩 10 分。

〒665－8665（個）　宝塚市東洋町1番1号
TEL（0797)71－1141

［庁舎まで］
・阪急・能勢電鉄川西能勢口駅から徒歩約５分。
・ＪＲ川西池田駅から徒歩 約13分。

〒666－8501（個）　川西市中央町12番1号
TEL（072)740－1111

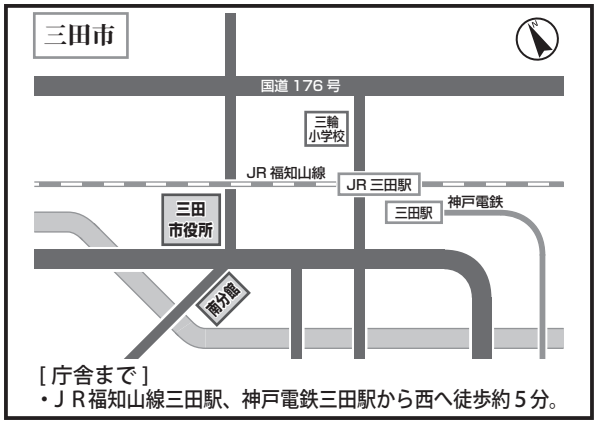


［庁舎まで］
・ＪＲ福知山線三田駅、神戸電鉄三田駅から西へ徒歩約５分。

〒669－1595（個）　三田市三輪2丁目1番1号
TEL（079)563－1111

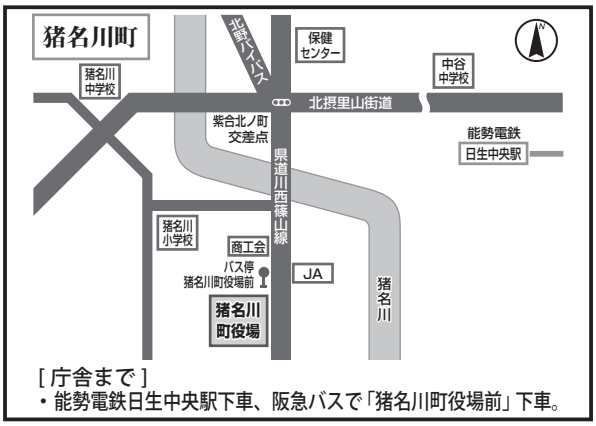


［庁舎まで］
・能勢電鉄日生中央駅下車、阪急バスで「猪名川町役場前」下車。

〒666－0292（個）　川辺郡猪名川町上野字北畑11番地の1
TEL（072)766－0001

阪神北

# 伊丹市（いたみし）

| | |
|---|---|
| ホームページアドレス | http://www.city.itami.lg.jp/ |
| Eメールアドレス | seisaku@city.itami.lg.jp |

伊丹市章

市章の由来

伊丹市にゆかりの深い近衛家の合印紋。

| | | | | | |
|---|---|---|---|---|---|
| 団体コード | 282073 | 区分 | 22国調 | 27国調 | 29.1.1現在 住基台帳 |
| 所在地 | 664－8503（個）<br>（いたみしせんぞ）<br>伊丹市千僧1丁目1番地 | （増減率）人口 | （ 2.0 %）<br>196,127人 | （ 0.4 %）<br>196,883人 | （△0.1 %）<br>201,865人 |
| | | （増減率）世帯数 | （ 5.9 %）<br>77,263世帯 | （ 2.1 %）<br>78,903世帯 | （ 1.0 %）<br>88,478世帯 |
| TEL | (072)783－1234 | （27国調）産業別就業人口 | 第1次産業 | 593 人 | （ 0.7 %） |
| | | | 第2次産業 | 21,780 人 | （26.3 %） |
| FAX | (072)784－8151<br>（総務部総務室総務課） | | 第3次産業 | 60,302 人 | （72.9 %） |
| | | | 総数 | 86,507 人 | ※その他分類含む |

伊丹市長
H29.4.24 就任
H33.4.23 満了
（ 4 ） 期目

ふじわら やすゆき
藤原 保幸
（ S29.6.28 生）

| 役職 | 氏名 | 就任年月日 |
|---|---|---|
| 副市長 | ゆきざわ むつお<br>行澤 睦雄<br>（ S29.8.21 生） | H29.7.11 |
| | － | － |
| | － | － |
| 議長 | きたはら はやお<br>北原 速男<br>（ S30.12.23 生） | H29.5.17 |
| 副議長 | やすだ けんじ<br>保田 憲司<br>（ S49.6.24 生） | H29.5.17 |

| | |
|---|---|
| 面積（28.10.1） | 25.00 ㎢ |
| 人口密度（27国調） | 7,875.3 人/㎢ |
| 年少人口割合（27国調） | 14.1 % |
| 老年人口割合（27国調） | 24.1 % |
| 住基台帳のうち外国人住民（29.1.1） | 3,050 人 |
| 昼夜間人口比率（27国調） | 90.5 % |

議員（任期 H31.4.30 まで）

| 条例定数 | 現員（うち女性） |
|---|---|
| 28 人 | 27 人（ 7 人） |

政党別等議員数

| | |
|---|---|
| フォーラム伊丹 | 7人 |
| 公明党 | 6人 |
| 創政会 | 5人 |
| 日本共産党伊丹市議会議員団 | 4人 |
| 新政会 | 3人 |
| いたみ未来ネット | 2人 |

選挙人名簿登録者数（29.9.1現在）

| 男 | 女 | 計 |
|---|---|---|
| 80,199 人 | 85,464 人 | 165,663 人 |

職員数

| 区分 | 29.4.1現在 | 人口千人当たり |
|---|---|---|
| 全職員 | 2,089 人 | 10.3 人 |
| うち普通会計部門職員 | 1,274 人 | 6.3 人 |
| うち一般行政部門職員 | 842 人 | 4.2 人 |

基本構想等の策定状況

| 区分 | 策定（議決）年月日 | 計画期間 |
|---|---|---|
| 基本構想 | H22.9.24 | H23～H32 |
| 基本計画 | H23.2 | H23～H32 |

## 沿革

S15.11.10 合体 伊丹町 稲野村（市制施行）
S22. 3. 1 編入 神津村
S30. 4. 1 〃 宝塚市一部（旧長尾村一部）

## 市の概要

【主な産業・経済等】

- 世界でトップクラスのシェアを占める事業所など様々なモノづくり系企業が立地。
- 日本最大級の食べ歩き・飲み歩きイベント「伊丹まちなかバル」など民間主催で実施。
- 軟弱野菜をはじめ、水稲、花き・花木・植木・苗などの農産物を生産。

【主な観光・文化・歴史】

- 荒牧バラ公園
- 伊丹スカイパーク
- みやのまえ文化の郷
- 清酒発祥の地
- 有岡城跡

| 【花】 | ツツジ | 【木】 | クスノキ | 【鳥】 | カモ |
|---|---|---|---|---|---|

【主な郷土出身者】

- （故）上島 鬼貫（江戸時代俳人）
- 有村 架純（女優）
- 上村 愛子（元女子モーグル日本代表）
- 田中 将大（プロ野球選手）

【マスコット】

ヒコまる（左）
たみまる（右）

| 区分 | 平成26年度決算 | 平成27年度決算 | 平成28年度決算 |
|---|---|---|---|
| 歳入 | 69,917,779千円（ 6.0%） | 68,639,885千円（△1.8%） | 71,797,022千円（ 4.6%） |
| 一般財源等 | 45,965,870千円（△0.3%） | 47,549,341千円（ 3.4%） | 46,380,760千円（△2.5%） |
| うち地方税 | 30,081,479千円（ 0.3%） | 29,964,999千円（△0.4%） | 30,210,368千円（ 0.8%） |
| うち地方交付税<br>※臨時財政対策債含む | 9,351,917千円（ 6.0%） | 9,026,103千円（△3.5%） | 8,642,407千円（△4.3%） |
| 歳出 | 68,664,064千円（ 6.9%） | 66,851,489千円（△2.6%） | 69,939,798千円（ 4.6%） |
| 義務的経費 | 38,727,262千円（ 6.9%） | 38,336,936千円（△1.0%） | 39,179,704千円（ 2.2%） |
| うち人件費 | 11,453,105千円（△0.2%） | 11,893,529千円（ 3.8%） | 11,556,424千円（△2.8%） |
| うち公債費<br>（うち繰上償還額） | 8,947,405千円（ 16.5%）<br>（ 120,160千円） | 7,203,133千円（△19.5%）<br>（ 276,158千円） | 7,334,287千円（ 1.8%）<br>（ 204,000千円） |
| うち扶助費 | 18,326,752千円（ 7.3%） | 19,240,274千円（ 5.0%） | 20,288,993千円（ 5.5%） |
| 投資的経費 | 6,782,730千円（ 33.2%） | 4,629,421千円（△31.7%） | 7,162,750千円（ 54.7%） |
| 実質収支 | 779,628千円 | 706,989千円 | 576,744千円 |
| 地方債現在高<br>（うち臨時財政対策債） | 64,471,756千円（△1.5%）<br>（ 27,096,531千円） | 62,947,645千円（△2.4%）<br>（ 28,886,813千円） | 62,396,949千円（△0.9%）<br>（ 30,180,030千円） |
| 基金現在高<br>（うち財政調整基金） | 11,740,802千円<br>（ 6,457,453千円） | 12,259,322千円<br>（ 7,012,719千円） | 13,346,167千円<br>（ 7,707,685千円） |
| 財政指標等：標準財政規模<br>※臨財債発行可能額含む | 38,618,875千円 | 39,545,241千円 | 40,030,324千円 |
| 財政指標等：経常収支比率 | 94.6 % | 94.0 % | 93.9 % |
| 財政指標等：実質赤字比率<br>連結実質赤字比率 | －<br>－ | －<br>－ | －<br>－ |
| 財政指標等：実質公債費比率 | （24～26） 9.4 % | （25～27） 8.4 % | （26～28） 8.5 % |
| 財政指標等：将来負担比率 | 20.9 % | 14.3 % | 4.9 % |
| 財政指標等：地方税徴収率 | 97.0 % | 97.4 % | 97.7 % |
| 財政力指数 | （24～26） 0.829 | （25～27） 0.833 | （26～28） 0.830 |
| ラスパイレス指数 | 101.4 | 101.8 | 101.5 |

公共施設等の状況（29.3末現在）　※は29.5.1現在　☆は29.4.1現在

| | | | | | | | |
|---|---|---|---|---|---|---|---|
| 幼稚園 | ※ (16)/24 箇所 | 病院 | (1)/9 箇所 | 都市公園等数 | 125 箇所 | 介護老人保健施設定員数 | ☆ 4箇所 398人 |
| 小学校 | ※ (17)/17 校 | | | 都市計画区域内人口1人当たり（28.3.31） | 6.0 ㎡ | 通所介護事業所 | 31 箇所 |
| 中学校 | ※ (8)/8 校 | 診療所 | (2)/291 箇所 | 地域包括支援センター | ☆ 10 箇所 | | |
| 高等学校 | ※ (1)/5 校 | 公民館 | 1 箇所 | 特別養護老人ホーム定員数 | ☆ 12箇所 547人 | 道路改良率（28.4.1） | 73.7 % |
| 特別支援学校 | ※ (1)/3 校 | | | | | 道路舗装率（28.4.1） | 99.3 % |
| 保育所 | ☆ (7)/27 箇所 | 体育館 | 4 箇所 | 養護老人ホーム定員数 | ☆ 1箇所 50人 | 上水道等普及率（28.3.31） | 100.00 % |
| 認定こども園 | ☆ (1)/4 箇所 | 図書館 | 5 箇所 | ケアハウス定員数 | ☆ 2箇所 60人 | 生活排水処理率 | 100.0 % |

2段の（　）は市町立の数

# 宝塚市（たからづかし）

| | |
|---|---|
| ホームページアドレス | http://www.city.takarazuka.hyogo.jp |
| Eメールアドレス | m-takarazuka0001@city.takarazuka.lg.jp |

宝塚市章

市章の由来

「タカラ」の３文字を図案化したもの。

| | | | | | |
|---|---|---|---|---|---|
| 団体コード | ２８２１４６ | 区分 | 22国調 | 27国調 | 29.1.1現在 住基台帳 |
| 所在地 | ６６５－８６６５（個）<br>（たからづかしとうようちょう）<br>宝塚市東洋町1番1号 | （増減率）<br>人口 | （ 2.7 %）<br>225,700人 | （ △0.4 %）<br>224,903人 | （ 0.2 %）<br>234,349人 |
| | | （増減率）<br>世帯数 | （ 7.8 %）<br>91,737世帯 | （ 2.6 %）<br>94,140世帯 | （ 1.0 %）<br>102,828世帯 |
| TEL | （0797）71－1141 | （27国調）産業別就業人口 | 第１次産業 | 854 人 | （ 0.9 %） |
| | | | 第２次産業 | 18,010 人 | （ 19.8 %） |
| FAX | （0797）72－1419<br>（総務部行政管理室総務課） | | 第３次産業 | 72,136 人 | （ 79.3 %） |
| | | | 総数 | 93,932 人 | ※その他分類含む |

宝塚市長
H29.4.19 就任
H33.4.18 満了
（ 3 ） 期目

中川 智子（なかがわ ともこ）
（ S22.9.28 生）

| 役職 | 氏名 | 就任年月日 |
|---|---|---|
| 副市長 | 井上 輝俊（いのうえ てるとし）（ S26.10.27 生） | H27.7.1 |
| | － | － |
| | － | － |
| 議長 | 北野 聡子（きたの さとこ）（ S28.2.11 生） | H29.5.16 |
| 副議長 | 三宅 浩二（みやけ こうじ）（ S36.11.4 生） | H29.5.16 |

| | |
|---|---|
| 面積（28.10.1） | （101.80 ㎢） |
| 人口密度（27国調） | 2,209.3 人/㎢ |
| 年少人口割合（27国調） | 13.5 % |
| 老年人口割合（27国調） | 27.1 % |
| 住基台帳のうち外国人住民（29.1.1） | 2,942 人 |
| 昼夜間人口比率（27国調） | 79.9 % |

議員 （任期 H31.4.29 まで）

| 条例定数 | 現員（うち女性） |
|---|---|
| 26 人 | 26 人（ 9 人） |

| 政党別等議員数 | |
|---|---|
| 公明党 | 4人 |
| 日本共産党 | 4人 |
| 日本維新の会 | 3人 |
| 自由民主党 | 2人 |
| 社会民主党 | 2人 |
| 民進党 | 1人 |
| 無所属 | 8人 |

選挙人名簿登録者数（29.9.1現在）

| 男 | 女 | 計 |
|---|---|---|
| 88,377 人 | 105,131 人 | 193,508 人 |

職員数

| 区分 | 29.4.1現在 | 人口千人当たり |
|---|---|---|
| 全職員 | 2,182 人 | 9.3 人 |
| うち普通会計部門職員 | 1,426 人 | 6.1 人 |
| うち一般行政部門職員 | 922 人 | 3.9 人 |

基本構想等の策定状況

| 区分 | 策定（議決）年月日 | 計画期間 |
|---|---|---|
| 基本構想 | H22.12.17 | H23～H32 |
| 基本計画 | H27.12.17 | H28～H32 |

## 沿革

S29. 4. 1 合体 宝塚町 良元村（市制施行）
S30. 3.10 編入 長尾村
S30. 3.14 〃 西谷村
H15. 4. 1 特例市移行

## 市の概要

【主な産業・経済等】

- 住宅地・観光地としての顔を併せ持ち、小売業や飲食・医療等のサービス業が盛ん。
- 花き植木産業は、約1,000年の歴史があり、かつては「日本三大植木産地」の一つとされ、主要な地場産業である。
- 市北部地域は、農業が盛んであり、豊かな自然や田園風景が残っている。

【主な観光・文化・歴史】

日本三大植木産地としての伝統と技術を継承している山本地域の植木産業。宝塚大劇場や宝塚音楽学校。宝塚温泉・武田尾温泉、中山寺・清荒神など神社仏閣、ゴルフ場、宝塚（阪神）競馬場、手塚治虫記念館。

【花】スミレ 【木】サザンカ・ヤマボウシ 【鳥】ウグイス・セグロセキレイ

【主な郷土出身者】

- 寺内 健（水泳飛び込み競技選手）
- 前川 裕美（音楽家）
- 村田 由香里（新体操競技指導者）
- 吉田 輝（元フットサル日本代表選手）

【マスコット】

宝塚市観光大使
リボンの騎士
「サファイア」

| 区分 | 平成26年度決算 | 平成27年度決算 | 平成28年度決算 |
|---|---|---|---|
| 歳入 | 72,778,325千円（△1.0%） | 74,425,425千円（2.3%） | 76,206,730千円（2.4%） |
| 一般財源等 | 51,030,650千円（△4.5%） | 51,458,065千円（0.8%） | 51,903,342千円（0.9%） |
| うち地方税 | 35,269,087千円（0.7%） | 35,047,794千円（△0.6%） | 35,573,538千円（1.5%） |
| うち地方交付税<br>※臨時財政対策債含む | 7,812,606千円（△9.3%） | 7,588,216千円（△2.9%） | 6,784,309千円（△10.6%） |
| 歳出 | 71,634,901千円（△0.7%） | 73,185,907千円（2.2%） | 75,351,155千円（3.0%） |
| 義務的経費 | 40,649,797千円（△4.1%） | 41,065,118千円（1.0%） | 41,838,740千円（1.9%） |
| うち人件費 | 14,170,666千円（△0.3%） | 14,585,405千円（2.9%） | 14,127,856千円（△3.1%） |
| うち公債費<br>（うち繰上償還額） | 8,104,858千円（△26.9%）<br>（624,310千円） | 6,867,085千円（△15.3%）<br>（0千円） | 7,045,386千円（2.6%）<br>（436,200千円） |
| うち扶助費 | 18,374,273千円（7.6%） | 19,612,628千円（6.7%） | 20,665,498千円（5.4%） |
| 投資的経費 | 6,441,398千円（10.6%） | 6,185,271千円（△4.0%） | 5,824,454千円（△5.8%） |
| 実質収支 | 516,814千円 | 804,249千円 | 369,197千円 |
| 地方債現在高<br>（うち臨時財政対策債） | 74,409,366千円（△1.8%）<br>（30,484,273千円） | 73,667,591千円（△1.0%）<br>（32,287,443千円） | 72,133,174千円（△2.1%）<br>（33,426,124千円） |
| 基金現在高<br>（うち財政調整基金） | 10,895,536千円<br>（5,427,506千円） | 10,063,093千円<br>（5,179,767千円） | 9,317,538千円<br>（5,177,048千円） |
| 財政指標等：標準財政規模<br>※臨財債発行可能額含む | 42,734,059千円 | 43,073,912千円 | 43,394,954千円 |
| 財政指標等：経常収支比率 | 96.3% | 96.3% | 96.9% |
| 財政指標等：実質赤字比率<br>連結実質赤字比率 | －<br>－ | －<br>－ | －<br>－ |
| 財政指標等：実質公債費比率 | （24～26）6.5% | （25～27）5.3% | （26～28）4.4% |
| 財政指標等：将来負担比率 | 48.8% | 43.0% | 30.8% |
| 財政指標等：地方税徴収率 | 92.4% | 93.7% | 93.3% |
| 財政力指数 | （24～26）0.862 | （25～27）0.873 | （26～28）0.883 |
| ラスパイレス指数 | 99.1 | 102.3 | 99.0 |

公共施設等の状況（29.3末現在）　※は29.5.1現在　☆は29.4.1現在

| | | | | | | | |
|---|---|---|---|---|---|---|---|
| 幼稚園 | ※ (12)/26 箇所 | 病院 | (1)/7 箇所 | 都市公園等数 | 315箇所 | 介護老人保健施設定員数 | ☆ 5箇所 424人 |
| 小学校 | ※ (24)/27 校 | | | 都市計画区域内人口1人当たり（28.3.31） | 5.1㎡ | | |
| 中学校 | ※ (12)/14 校 | 診療所 | (1)/337 箇所 | 地域包括支援センター | ☆ 7箇所 | 通所介護事業所 | 29箇所 |
| 高等学校 | ※ (0)/6 校 | 公民館 | 2 箇所 | 特別養護老人ホーム定員数 | ☆ 11箇所 958人 | 道路改良率（28.4.1） | 56.7% |
| 特別支援学校 | ※ (1)/1 校 | | | | | 道路舗装率（28.4.1） | 74.4% |
| 保育所 | ☆ (7)/27 箇所 | 体育館 | 3 箇所 | 養護老人ホーム定員数 | ☆ 1箇所 50人 | 上水道等普及率（28.3.31） | 99.98% |
| 認定こども園 | ☆ (1)/4 箇所 | 図書館 | 2 箇所 | ケアハウス定員数 | ☆ 4箇所 270人 | 生活排水処理率 | 99.7% |

2段の（　）は市町立の数

# 川西市（かわにしし）

| | |
|---|---|
| ホームページアドレス | http://www.city.kawanishi.hyogo.jp/ |
| Eメールアドレス | kawa0003@city.kawanishi.lg.jp |

川西市章

市章の由来

「川西」を図案化したもの。

| | | | | | |
|---|---|---|---|---|---|
| 団体コード | 282171 | 区分 | 22国調 | 27国調 | 29.1.1現在 住基台帳 |
| 所在地 | 666－8501（個）<br>（かわにししちゅうおうちょう）<br>川西市中央町12番1号 | （増減率）人口 | （△0.8 %）<br>156,423 人 | （△0.0 %）<br>156,375 人 | （△0.3 %）<br>159,668 人 |
| | | （増減率）世帯数 | （3.1 %）<br>60,584 世帯 | （3.5 %）<br>62,675世帯 | （0.5 %）<br>69,358世帯 |
| TEL | (072)740－1111 | （27国調）産業別就業人口 | 第1次産業 | 567 人 | （0.9 %） |
| | | | 第2次産業 | 13,853 人 | （22.1 %） |
| FAX | (072)740－1315<br>（総務部総務課） | | 第3次産業 | 48,249 人 | （77.0 %） |
| | | | 総数 | 64,435 人 | ※その他分類含む |

川西市長
H26.10.28 就任
H30.10.27 満了
（3）期目

大塩 民生（おおしお たみお）
（S21.4.10 生）

| 役職 | 氏名 | 就任年月日 |
|---|---|---|
| 副市長 | 菅原 康雄（すがはら やすお）<br>（S30.8.30 生） | H26.12.26 |
| | 小田 秀平（おだ しゅうへい）<br>（S30.4.19 生） | H29.12.26 |
| | － | － |
| 議長 | 西山 博大（にしやま ひろとも）<br>（S32.5.14 生） | H29.10.26 |
| 副議長 | 黒田 美智（くろだ みち）<br>（S33.5.9 生） | H29.10.26 |

| | |
|---|---|
| 面積（28.10.1） | 53.44 ㎢ |
| 人口密度（27国調） | 2,926.2 人/㎢ |
| 年少人口割合（27国調） | 13.0 % |
| 老年人口割合（27国調） | 30.1 % |
| 住基台帳のうち外国人住民（29.1.1） | 1,202 人 |
| 昼夜間人口比率（27国調） | 79.6 % |

議員（任期 H30.10.27 まで）

| 条例定数 | 現員（うち女性） |
|---|---|
| 26 人 | 26 人（7 人） |

政党別等議員数

| | |
|---|---|
| 公明党 | 5人 |
| 日本共産党 | 3人 |
| 自由民主党 | 3人 |
| 日本維新の会 | 2人 |
| 社会民主党 | 1人 |
| 無所属 | 12人 |

選挙人名簿登録者数（29.9.1現在）

| 男 | 女 | 計 |
|---|---|---|
| 62,388 人 | 71,116 人 | 133,504 人 |

職員数

| 区分 | 29.4.1現在 | 人口千人当たり |
|---|---|---|
| 全職員 | 1,323 人 | 8.3 人 |
| うち普通会計部門職員 | 931 人 | 5.8 人 |
| うち一般行政部門職員 | 640 人 | 4.0 人 |

基本構想等の策定状況

| 区分 | 策定（議決）年月日 | 計画期間 |
|---|---|---|
| 基本構想 | H24.12.21 | H25～H34 |
| 基本計画 | H24.12.21 | H25～H34 |

沿革

S29. 8. 1 合体 川西町 多田村 東谷村
（市制施行）

市の概要

【主な産業・経済等】
- 商業は、小売業や生活関連サービス業などが中心。
- 農業は、いちじく（朝採りの恵み）、桃、栗、切り枝など特色ある農産物を生産。

【主な観光・文化・歴史】
- 多田神社（清和源氏発祥の地）
- 加茂遺跡（H12.7に国史跡に指定）
- 黒川地区の里山（一庫炭生産地、にほんの里100選）

【花】りんどう 【木】さくら 【鳥】－

【主な郷土出身者】
- 古田 敦也（元プロ野球選手）
- 植村 花菜（シンガーソングライター）
- 松下 奈緒（女優）
- 西畠 清順（プラントハンター）

【マスコット】

きんたくん

| 区分 | 平成26年度決算 | 平成27年度決算 | 平成28年度決算 |
|---|---|---|---|
| 歳入 | 51,254,808千円（△3.0%） | 56,562,513千円（10.4%） | 53,365,754千円（△5.7%） |
| 一般財源等 | 34,255,531千円（△3.1%） | 37,316,814千円（8.9%） | 35,029,823千円（△6.1%） |
| うち地方税 | 19,829,475千円（0.7%） | 19,772,704千円（△0.3%） | 19,938,591千円（0.8%） |
| うち地方交付税<br>※臨時財政対策債含む | 9,153,879千円（△2.5%） | 9,161,683千円（0.1%） | 8,814,507千円（△3.8%） |
| 歳出 | 50,635,375千円（△3.1%） | 55,983,067千円（10.6%） | 52,964,044千円（△5.4%） |
| 義務的経費 | 26,999,145千円（△1.3%） | 27,407,393千円（1.5%） | 27,176,272千円（△0.8%） |
| うち人件費 | 9,470,467千円（△1.9%） | 9,702,437千円（2.4%） | 9,959,234千円（2.6%） |
| うち公債費<br>（うち繰上償還額） | 6,547,015千円（△8.9%）<br>（0千円） | 6,235,014千円（△4.8%）<br>（0千円） | 5,482,259千円（△12.1%）<br>（0千円） |
| うち扶助費 | 10,981,663千円（4.5%） | 11,469,942千円（4.4%） | 11,734,779千円（2.3%） |
| 投資的経費 | 5,197,023千円（△6.3%） | 6,059,330千円（16.6%） | 5,717,795千円（△5.6%） |
| 実質収支 | 435,936千円 | 469,291千円 | 312,050千円 |
| 地方債現在高<br>（うち臨時財政対策債） | 51,831,079千円（0.7%）<br>（23,584,463千円） | 54,844,482千円（5.8%）<br>（24,877,048千円） | 61,715,786千円（12.5%）<br>（25,620,453千円） |
| 基金現在高<br>（うち財政調整基金） | 2,477,375千円<br>（835,953千円） | 3,782,606千円<br>（836,159千円） | 3,172,543千円<br>（1,166,199千円） |
| 財政指標等：標準財政規模<br>※臨財債発行可能額含む | 29,302,946千円 | 29,815,576千円 | 30,059,742千円 |
| 財政指標等：経常収支比率 | 96.4% | 94.4% | 98.5% |
| 財政指標等：実質赤字比率<br>連結実質赤字比率 | －<br>－ | －<br>－ | －<br>－ |
| 財政指標等：実質公債費比率 | （24～26）11.9% | （25～27）12.2% | （26～28）11.8% |
| 財政指標等：将来負担比率 | 133.4% | 114.1% | 99.7% |
| 財政指標等：地方税徴収率 | 90.9% | 90.7% | 92.0% |
| 財政力指数 | （24～26）0.735 | （25～27）0.736 | （26～28）0.737 |
| ラスパイレス指数 | 99.9 | 100.8 | 102.1 |

公共施設等の状況（29.3末現在）　※は29.5.1現在　☆は29.4.1現在

| | | | | | | | |
|---|---|---|---|---|---|---|---|
| 幼稚園 | ※ (9)/15 箇所 | 病院 | (1)/8 箇所 | 都市公園等数 | 265箇所 | 介護老人保健施設定員数 | ☆ 2箇所 230人 |
| 小学校 | ※ (17)/17 校 | | | 都市計画区域内人口1人当たり（28.3.31） | 7.6㎡ | | |
| 中学校 | ※ (7)/7 校 | 診療所 | (4)/199 箇所 | 地域包括支援センター | ☆ 8箇所 | 通所介護事業所 | 23箇所 |
| 高等学校 | ※ (0)/3 校 | 公民館 | 10 箇所 | 特別養護老人ホーム定員数 | ☆ 9箇所 911人 | 道路改良率（28.4.1） | 74.1% |
| 特別支援学校 | ※ (1)/1 校 | | | | | 道路舗装率（28.4.1） | 98.6% |
| 保育所 | ☆ (8)/17 箇所 | 体育館 | 2 箇所 | 養護老人ホーム定員数 | ☆ 1箇所 50人 | 上水道等普及率（28.3.31） | 99.97% |
| 認定こども園 | ☆ (0)/7 箇所 | 図書館 | 1 箇所 | ケアハウス定員数 | ☆ 4箇所 174人 | 生活排水処理率 | 99.6% |

2段の（　）は市町立の数

# 三田市（さんだし）

| | |
|---|---|
| ホームページアドレス | http://www.city.sanda.lg.jp/ |
| Eメールアドレス | seisaku@city.sanda.lg.jp |

三田市章

市章の由来

三田市の「サ」の字を図案化したもの。

| | | | | | |
|---|---|---|---|---|---|
| 団体コード | 282197 | 区分 | 22国調 | 27国調 | 29.1.1現在 住基台帳 |
| 所在地 | 669－1595（個）（さんだしみわ）三田市三輪2丁目1番1号 | （増減率）人口 | （ 0.6 %）114,216人 | （ △1.3 %）112,691人 | （ △0.2 %）113,794人 |
| | | （増減率）世帯数 | （ 8.1 %）40,068世帯 | （ 2.5 %）41,070世帯 | （ 1.1 %）45,397世帯 |
| TEL | （079）563－1111 | （27国調）産業別就業人口 | 第1次産業 | 1,217人 | （ 2.4 %） |
| | | | 第2次産業 | 12,573人 | （ 24.8 %） |
| FAX | （079）559－1254（経営管理部 行政管理室 総務課） | | 第3次産業 | 36,872人 | （ 72.8 %） |
| | | | 総数 | 52,950人 | ※その他分類含む |

三田市長
H27.8.8 就任
H31.8.7 満了
（ 1 ） 期目

森 哲男（もり てつお）
（ S27.2.26 生）

| 役職 | 氏名 | 就任年月日 |
|---|---|---|
| 副市長 | 入江 貢（いりえ みつぐ）（ S26.5.25 生） | H27.8.25 |
| | － | － |
| | － | － |
| 議長 | 今北 義明（いまきた よしあき）（ S31.1.1 生） | H29.10.23 |
| 副議長 | 長谷川 美樹（はせがわ よしき）（ S26.6.24 生） | H29.10.23 |

| | |
|---|---|
| 面積（28.10.1） | 210.32 ㎢ |
| 人口密度（27国調） | 535.8 人/㎢ |
| 年少人口割合（27国調） | 13.0 % |
| 老年人口割合（27国調） | 21.3 % |
| 住基台帳のうち外国人住民（29.1.1） | 1,063 人 |
| 昼夜間人口比率（27国調） | 92.4 % |

議員（任期 H32.10.22 まで）

| 条例定数 | 現員（うち女性） |
|---|---|
| 22人 | 22人（ 5人） |

政党別等議員数

| | |
|---|---|
| 日本共産党 | 3人 |
| 自由民主党 | 1人 |
| 公明党 | 3人 |
| 民進党 | 2人 |
| 日本維新の会 | 1人 |
| 無所属 | 12人 |

選挙人名簿登録者数（29.9.1現在）

| 男 | 女 | 計 |
|---|---|---|
| 45,527人 | 49,165人 | 94,692人 |

職員数

| 区分 | 29.4.1現在 | 人口千人当たり |
|---|---|---|
| 全職員 | 1,176人 | 10.3人 |
| うち普通会計部門職員 | 665人 | 5.8人 |
| うち一般行政部門職員 | 443人 | 3.9人 |

基本構想等の策定状況

| 区分 | 策定（議決）年月日 | 計画期間 |
|---|---|---|
| 基本構想 | H24.9.14 | H24～H33 |
| 基本計画 | H29.3.24 | H29～H33 |

## 沿革

S31. 3.31 合併 藍村 本庄村 （相野町設置）
S31. 9.30 〃 三田町 三輪町 広野村 小野村 高平村（三田町設置）
S32. 7.18 編入 相野町
S33. 7. 1 市制施行

## 市の概要

【主な産業・経済等】
- 農業（三田米・母子茶など）・畜産業（三田牛）
- 北摂三田テクノパーク（総面積136.1ha）
- 北摂三田第二テクノパーク（総面積97.1ha）

【主な観光・文化・歴史】
- 江戸時代には九鬼三万六千石の城下町として繁栄
- 有馬富士公園、旧九鬼家住宅資料館、永沢寺花しょうぶ園、花山院、心月院、田楽、百石踊り

【花】さつき 【木】あかまつ 【鳥】－

【主な郷土出身者】
- （故）川本 幸民（江戸時代蘭学者）
- （故）九鬼 隆一（明治時代文部官僚）
- 坂井 秀至（棋士）

【マスコット】
左から
キッピー
チャッピー
ハッピー

| 区分 | 平成26年度決算 | 平成27年度決算 | 平成28年度決算 |
|---|---|---|---|
| 歳入 | 40,274,118千円（ 13.9%） | 38,396,423千円（△4.7%） | 39,374,414千円（ 2.5%） |
| 一般財源等 | 26,598,301千円（ 1.7%） | 27,395,734千円（ 3.0%） | 26,982,296千円（△1.5%） |
| うち地方税 | 17,406,765千円（△0.5%） | 17,511,224千円（ 0.6%） | 17,512,356千円（ 0.0%） |
| うち地方交付税<br>※臨時財政対策債含む | 5,311,705千円（△7.6%） | 5,333,466千円（ 0.4%） | 4,531,333千円（△15.0%） |
| 歳出 | 39,691,749千円（ 14.4%） | 37,650,051千円（△5.1%） | 38,937,041千円（ 3.4%） |
| 義務的経費 | 17,713,678千円（ 1.1%） | 18,419,702千円（ 4.0%） | 18,517,205千円（ 0.5%） |
| うち人件費 | 7,092,686千円（△1.1%） | 7,152,256千円（ 0.8%） | 7,103,074千円（△0.7%） |
| うち公債費<br>（うち繰上償還額） | 4,458,566千円（△3.0%）<br>（ 0千円） | 4,312,778千円（△3.3%）<br>（ 0千円） | 4,061,908千円（△5.8%）<br>（ 0千円） |
| うち扶助費 | 6,162,426千円（ 7.0%） | 6,954,668千円（ 12.9%） | 7,352,223千円（ 5.7%） |
| 投資的経費 | 7,203,134千円（ 98.5%） | 3,972,023千円（△44.9%） | 5,051,252千円（ 27.2%） |
| 実質収支 | 453,064千円 | 533,824千円 | 371,266千円 |
| 地方債現在高<br>（うち臨時財政対策債） | 39,687,826千円（△1.8%）<br>（ 17,076,823千円） | 38,524,382千円（△2.9%）<br>（ 18,018,945千円） | 37,472,638千円（△2.7%）<br>（ 18,500,003千円） |
| 基金現在高<br>（うち財政調整基金） | 9,844,645千円<br>（ 3,173,784千円） | 8,967,093千円<br>（ 3,175,069千円） | 7,000,934千円<br>（ 3,175,420千円） |
| 財政指標等：標準財政規模<br>※臨財債発行可能額含む | 22,626,644千円 | 22,841,818千円 | 22,939,384千円 |
| 財政指標等：経常収支比率 | 95.8% | 94.4% | 98.2% |
| 財政指標等：実質赤字比率<br>連結実質赤字比率 | －<br>－ | －<br>－ | －<br>－ |
| 財政指標等：実質公債費比率 | （24～26） 9.2% | （25～27） 8.9% | （26～28） 8.3% |
| 財政指標等：将来負担比率 | 1.7% | 2.1% | 6.6% |
| 財政指標等：地方税徴収率 | 95.0% | 95.7% | 96.2% |
| 財政力指数 | （24～26） 0.829 | （25～27） 0.835 | （26～28） 0.845 |
| ラスパイレス指数 | 100.8 | 100.9 | 100.4 |

公共施設等の状況（29.3末現在） ※は29.5.1現在 ☆は29.4.1現在

| | | | | | | | |
|---|---|---|---|---|---|---|---|
| 幼稚園 | ※ (10)/19 箇所 | 病院 | (1)/10 箇所 | 都市公園等数 | 159 箇所 | 介護老人保健施設定員数 | ☆ 3箇所 363人 |
| 小学校 | ※ (20)/20 校 | | | 都市計画区域内人口1人当たり（28.3.31） | 44.3 ㎡ | 通所介護事業所 | 13箇所 |
| 中学校 | ※ (8)/9 校 | 診療所 | (1)/134 箇所 | 地域包括支援センター | ☆ 3箇所 | 道路改良率（28.4.1） | 76.5% |
| 高等学校 | ※ (0)/6 校 | 公民館 | 0 箇所 | 特別養護老人ホーム定員数 | ☆ 6箇所 380人 | 道路舗装率（28.4.1） | 91.2% |
| 特別支援学校 | ※ (1)/3 校 | 体育館 | 4 箇所 | 養護老人ホーム定員数 | ☆ 0箇所 0人 | 上水道等普及率（28.3.31） | 98.96% |
| 保育所 | ☆ (1)/10 箇所 | 図書館 | 3 箇所 | ケアハウス定員数 | ☆ 1箇所 20人 | 生活排水処理率 | 99.4% |
| 認定こども園 | ☆ (0)/9 箇所 | | | | | | |

2段の（ ）は市町立の数

# 猪名川町（いながわちょう）

| | |
|---|---|
| ホームページアドレス | http://www.town.inagawa.lg.jp |
| Eメールアドレス | koho@town.inagawa.lg.jp |

猪名川町章

町章の由来

“いながわ”の字を組み合わせて作成したもの。

| | | | | | |
|---|---|---|---|---|---|
| 団体コード | 283011 | 区分 | 22国調 | 27国調 | 29.1.1現在 住基台帳 |
| 所在地 | 666−0292（個）<br>（かわべぐんいながわちょううえのあざきたばたけ）<br>川辺郡猪名川町<br>上野字北畑11番地の1 | （増減率）人口 | （ 5.7 %）<br>31,739人 | （ △2.8 %）<br>30,838人 | （ △0.0 %）<br>31,729人 |
| | | （増減率）世帯数 | （ 12.9 %）<br>10,547世帯 | （ 2.2 %）<br>10,780世帯 | （ 1.2 %）<br>12,346世帯 |
| TEL | (072)766−0001 | （27国調）産業別就業人口 | 第1次産業 | 402 人 | （ 3.0 %） |
| | | | 第2次産業 | 2,756 人 | （ 20.6 %） |
| FAX | (072)766−3732<br>（企画総務部総務課） | | 第3次産業 | 10,193 人 | （ 76.3 %） |
| | | | 総数 | 13,539 人 | ※その他分類含む |

猪名川町長
H29.11.18 就任
H33.11.17 満了
（ 3 ） 期目

福田 長治（ふくだ ちょうじ）
（ S22.1.25 生）

| 役職 | 氏名 | 就任年月日 |
|---|---|---|
| 副町長 | 宮脇 修（みやわき おさむ）（ S28.1.6 生） | H22.9.23 |
| 副町長 | − | − |
| 副町長 | − | − |
| 議長 | 肥爪 勝幸（ひづめ かつゆき）（ S26.2.4 生） | H29.9.26 |
| 副議長 | 丸山 純（まるやま じゅん）（ S24.4.8 生） | H29.9.26 |

| | |
|---|---|
| 面積（28.10.1） | 90.33 ㎢ |
| 人口密度（27国調） | 341.4 人/㎢ |
| 年少人口割合（27国調） | 15.1 % |
| 老年人口割合（27国調） | 26.3 % |
| 住基台帳のうち外国人住民（29.1.1） | 159 人 |
| 昼夜間人口比率（27国調） | 76.3 % |

議員（任期 H31.9.30 まで）

| 条例定数 | 現員（うち女性） |
|---|---|
| 16 人 | 16 人（ 5 人） |

| 政党別等議員数 | |
|---|---|
| 日本共産党 | 2人 |
| 公明党 | 2人 |
| 民進党 | 1人 |
| 無所属 | 11人 |

選挙人名簿登録者数（29.9.1現在）

| 男 | 女 | 計 |
|---|---|---|
| 12,189 人 | 13,668 人 | 25,857 人 |

職員数

| 区分 | 29.4.1現在 | 人口千人当たり |
|---|---|---|
| 全職員 | 256 人 | 8.1 人 |
| うち普通会計部門職員 | 238 人 | 7.5 人 |
| うち一般行政部門職員 | 151 人 | 4.8 人 |

基本構想等の策定状況

| 区分 | 策定（議決）年月日 | 計画期間 |
|---|---|---|
| 基本構想 | H21.12.18 | H22～H31 |
| 基本計画 | H27.3 | H27～H31 |

沿革

S30. 4.10 合体 中谷村 六瀬村

町の概要

【主な産業・経済等】
- 都市近郊の立地条件を活かした、しいたけ・栗・寒天・そばなどの多様な特産品や野菜、米の生産
- 町南部のニュータウンなどにおける複合商業施設や町内各地域における事業所の展開

【主な観光・文化・歴史】
- 多田銀銅山・木喰仏などの歴史遺産や屏風岩・大野山などの観光地が人気
- 4月に松尾台地区の桜並木でいながわ桜まつりを実施

| 【花】 | つつじ | 【木】 | 松 | 【鳥】 | − |
|---|---|---|---|---|---|

【主な郷土出身者】
- 野島 玲菜（サクソフォン奏者）
- 廣瀬 栄理子（元バドミントン選手）
- 池田 達哉（サッカー選手）
- 中岡 麻衣子（元サッカー選手）

【マスコット】

いなぼう

| 区分 | 平成26年度決算 | 平成27年度決算 | 平成28年度決算 |
|---|---|---|---|
| 歳入 | 10,751,338千円（ 9.5%） | 10,691,285千円（△0.6%） | 10,520,972千円（△1.6%） |
| 一般財源等 | 7,784,524千円（ 0.5%） | 8,178,133千円（ 5.1%） | 7,949,813千円（△2.8%） |
| うち地方税 | 3,647,266千円（△0.4%） | 3,578,738千円（△1.9%） | 3,524,193千円（△1.5%） |
| うち地方交付税<br>※臨時財政対策債含む | 2,761,972千円（△1.0%） | 2,865,802千円（ 3.8%） | 2,650,287千円（△7.5%） |
| 歳出 | 10,049,647千円（ 8.3%） | 10,014,273千円（△0.4%） | 10,236,358千円（ 2.2%） |
| 義務的経費 | 4,290,695千円（△0.7%） | 4,476,679千円（ 4.3%） | 4,565,581千円（ 2.0%） |
| うち人件費 | 2,225,645千円（ 0.1%） | 2,285,065千円（ 2.7%） | 2,288,021千円（ 0.1%） |
| うち公債費<br>（うち繰上償還額） | 713,484千円（△20.7%）<br>（ 0千円） | 678,205千円（△4.9%）<br>（ 0千円） | 672,421千円（△0.9%）<br>（ 0千円） |
| うち扶助費 | 1,351,566千円（ 12.6%） | 1,513,409千円（ 12.0%） | 1,605,139千円（ 6.1%） |
| 投資的経費 | 1,496,126千円（ 86.1%） | 955,877千円（△36.1%） | 1,140,385千円（ 19.3%） |
| 実質収支 | 414,013千円 | 369,064千円 | 130,809千円 |
| 地方債現在高<br>（うち臨時財政対策債） | 7,363,131千円（ 3.8%）<br>（ 4,944,202千円） | 7,604,004千円（ 3.3%）<br>（ 5,249,629千円） | 7,728,833千円（ 1.6%）<br>（ 5,407,177千円） |
| 基金現在高<br>（うち財政調整基金） | 5,397,061千円<br>（ 2,810,260千円） | 5,499,122千円<br>（ 2,840,068千円） | 5,148,999千円<br>（ 2,523,889千円） |
| 財政指標等：標準財政規模<br>※臨財債発行可能額含む | 6,599,024千円 | 6,771,363千円 | 6,686,444千円 |
| 財政指標等：経常収支比率 | 86.2 % | 84.4 % | 88.8 % |
| 財政指標等：実質赤字比率<br>連結実質赤字比率 | －<br>－ | －<br>－ | －<br>－ |
| 財政指標等：実質公債費比率 | （24～26） 1.7 % | （25～27） 1.1 % | （26～28） 1.1 % |
| 財政指標等：将来負担比率 | － % | － % | － % |
| 財政指標等：地方税徴収率 | 92.6 % | 92.4 % | 93.2 % |
| 財政力指数 | （24～26） 0.607 | （25～27） 0.607 | （26～28） 0.610 |
| ラスパイレス指数 | 97.7 | 98.1 | 101.1 |

公共施設等の状況（29.3末現在） ※は29.5.1現在 ☆は29.4.1現在

| | | | | | | | |
|---|---|---|---|---|---|---|---|
| 幼稚園 | ※ (4)/4 箇所 | 病院 | (0)/2 箇所 | 都市公園等数 | 45 箇所 | 介護老人保健施設 | ☆ 2箇所 |
| 小学校 | ※ (6)/6 校 | | | 都市計画区域内人口1人当たり（28.3.31） | 37.5 ㎡ | 定員数 | 109 人 |
| 中学校 | ※ (3)/3 校 | 診療所 | (0)/26 箇所 | 地域包括支援センター | ☆ 1 箇所 | 通所介護事業所 | 7 箇所 |
| 高等学校 | ※ (0)/1 校 | 公民館 | 3 箇所 | 特別養護老人ホーム | ☆ 1 箇所 | 道路改良率（28.4.1） | 65.5 % |
| 特別支援学校 | ※ (0)/0 校 | | | 定員数 | 70 人 | 道路舗装率（28.4.1） | 86.2 % |
| 保育所 | ☆ (1)/2 箇所 | 体育館 | 2 箇所 | 養護老人ホーム | ☆ 0 箇所 | 上水道等普及率（28.3.31） | 99.99 % |
| 認定こども園 | ☆ (0)/2 箇所 | 図書館 | 1 箇所 | 定員数 | 0 人 | 生活排水処理率 | 99.9 % |
| | | | | ケアハウス | ☆ 1 箇所 | | |
| | | | | 定員数 | 25 人 | | |

2段の（ ）は市町立の数

# 東播磨県民局

| ホームページアドレス | http://web.pref.hyogo.lg.jp/area/e_harima/ |
|---|---|

## 【地域ビジョンの理念】

○水辺・ものづくりのまちで生きる

## 【めざす将来像】

○「心地いいまち」～安らぎとぬくもりを感じながら、寄り添い、ささえあえるまち～

○「楽しいまち」～自分らしさと生きがいを感じながら、お互いを認め、高めあえるまち～

○「美しいまち」～自然と文化の豊かさを感じながら、資源を生かし、循環できるまち～

○「力強いまち」～誇りと可能性を感じながら、地域の底力を発揮し、魅了できるまち～

## 【加古川総合庁舎】

〒675－8566（個）
所在地
加古川市加古川町寺家町天神木97－1

ＴＥＬ
（079）421－1101

（庁舎まで）
・JR加古川駅から南東へ徒歩約10分

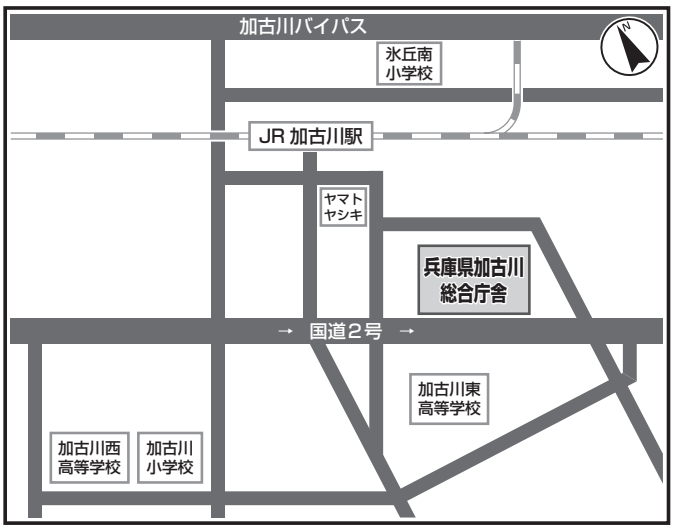


## 【東播磨県民局管内図】

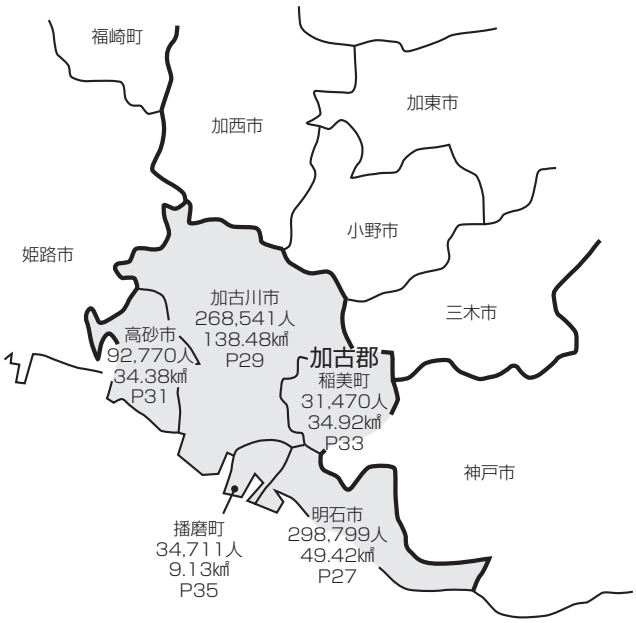


（３市２町）

東播磨県民局管内
人口726,291人
（H29.1.1現在
住民基本台帳人口）
面積266.33㎢
（H28.10.1現在）

## 【市町庁舎付近案内図一覧（東播磨県民局管内）】

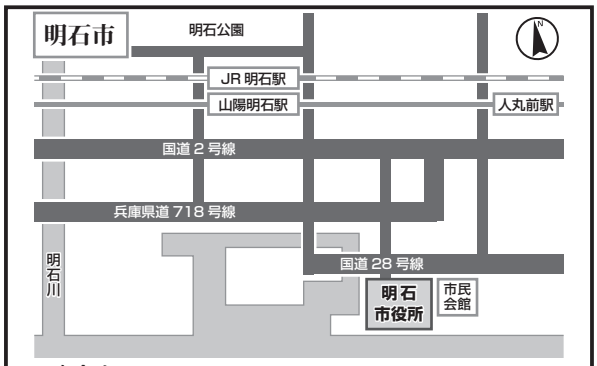


［庁舎まで］
・ＪＲ・山陽電鉄各明石駅から徒歩 15 分（バス 5 分）。

〒673－8686（個）　明石市中崎1丁目5番1号
TEL（078）912－1111

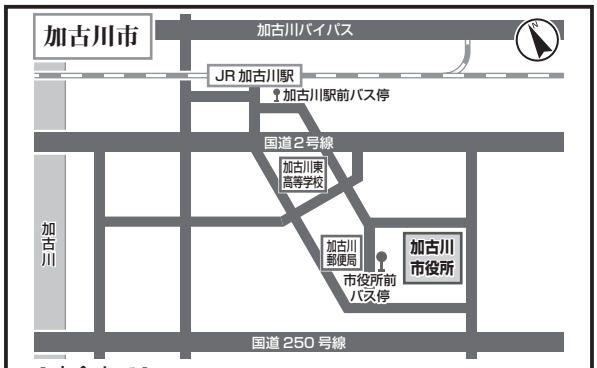


［庁舎まで］
・ＪＲ加古川駅からバスで「市役所前」まで約 10 分（徒歩約 20 分）。

〒675－8501（個）　加古川市加古川町北在家2000
TEL（079）421－2000

［庁舎まで］
・山陽電鉄伊保駅から徒歩８分。
・ＪＲ山陽本線宝殿駅から車で 10 分。

〒676－8501（個）　高砂市荒井町千鳥1丁目1番1号
TEL（079）442－2101

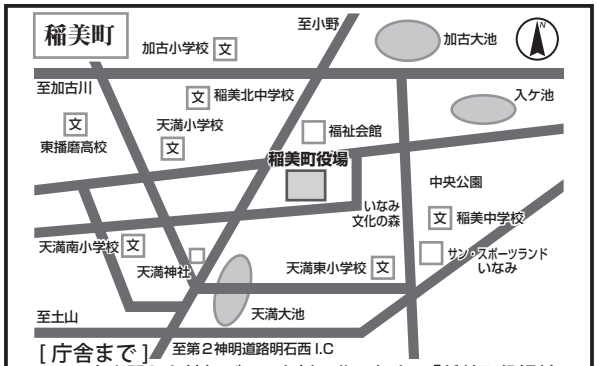


［庁舎まで］
・ＪＲ土山駅から神姫バス（上新田北口行き）「稲美町役場前」下車。

〒675－1115　加古郡稲美町国岡1丁目1番地
TEL（079）492－1212

［庁舎まで］
・山陽電鉄播磨町駅南口から徒歩１分。

〒675－0182（個）　加古郡播磨町東本荘1丁目5番30号
TEL（079）435－0355

東播磨

# 明石市（あかし）

| | |
|---|---|
| ホームページアドレス | http://www.city.akashi.lg.jp |
| Eメールアドレス | kouhou@city.akashi.lg.jp |

明石市章

市章の由来

明石の「明」の字を図案化したもの。

| | | | | | |
|---|---|---|---|---|---|
| 団体コード | 282031 | 区分 | 22国調 | 27国調 | 29.1.1現在 住基台帳 |
| 所在地 | 673－8686（個）<br>（あかししなかさき）<br>明石市中崎<br>1丁目5番1号 | （増減率）人口 | （△0.0 %）<br>290,959 人 | （0.8 %）<br>293,409 人 | （0.2 %）<br>298,799 人 |
| | | （増減率）世帯数 | （4.8 %）<br>116,948 世帯 | （4.2 %）<br>121,890 世帯 | （1.0 %）<br>133,373 世帯 |
| TEL | （078）912－1111 | （27国調）産業別就業人口 | 第1次産業 | 1,374 人 | （1.1 %） |
| | | | 第2次産業 | 32,756 人 | （26.9 %） |
| FAX | （078）918－5101<br>（政策局広報課） | | 第3次産業 | 87,453 人 | （71.9 %） |
| | | | 総数 | 127,816 人 | ※その他分類含む |

明石市長

H27.5.1 就任
H31.4.30 満了
（2）期目

泉（いずみ） 房穂（ふさほ）
（S38.8.19 生）

| 役職 | 氏名 | 就任年月日 |
|---|---|---|
| 副市長 | 和田 満（わだ みつる）<br>（S30.2.10 生） | H24.7.10 |
| 副市長 | 森本 哲雄（もりもと てつお）<br>（S29.5.9 生） | H27.5.16 |
| 副市長 | － | － |
| 議長 | 三好 宏（みよし ひろし）<br>（S40.7.29 生） | H29.5.15 |
| 副議長 | 尾倉 あき子（おぐら あきこ）<br>（S35.4.25 生） | H29.5.15 |

| | |
|---|---|
| 面積（28.10.1） | 49.42 ㎢ |
| 人口密度（27国調） | 5,937 人/㎢ |
| 年少人口割合（27国調） | 13.6 % |
| 老年人口割合（27国調） | 25.3 % |
| 住基台帳のうち外国人住民（29.1.1） | 3,023 人 |
| 昼夜間人口比率（27国調） | 89.6 % |

議員（任期 H31.4.30 まで）

| 条例定数 | 現員（うち女性） |
|---|---|
| 30 人 | 29 人（5 人） |

政党別等議員数

| | |
|---|---|
| 真誠会 | 10人 |
| 公明党 | 6人 |
| 未来市民 | 6人 |
| 民主連合 | 3人 |
| 日本共産党 | 2人 |
| スマイル会 | 1人 |
| 青風会 | 1人 |

選挙人名簿登録者数（29.9.1現在）

| 男 | 女 | 計 |
|---|---|---|
| 118,772 人 | 129,618 人 | 248,390 人 |

職員数

| 区分 | 29.4.1現在 | 人口千人当たり |
|---|---|---|
| 全職員 | 1,995 人 | 6.7 人 |
| うち普通会計部門職員 | 1,788 人 | 6.0 人 |
| うち一般行政部門職員 | 1,201 人 | 4.0 人 |

基本構想等の策定状況

| 区分 | 策定（議決）年月日 | 計画期間 |
|---|---|---|
| 基本構想 | H23.3.24 | H23～H32 |
| 基本計画 | H23.3.24 | H23～H32 |

沿革

T 8.11. 1 市制施行
S17. 2.11 編入 林崎村
S26. 1.10 〃 大久保町 魚住村 二見町
H14. 4. 1 特例市移行

市の概要

【主な産業・経済等】
- 明石鯛、タコ、海苔などの漁業
- 電子部品などの製造業

【主な観光・文化・歴史】
- 日本標準時子午線（東経135度）上に建っている天文科学館
- 約100店舗が軒を連ねる魚の棚商店街

| 【花】 | きく | 【木】 | きんもくせい | 【鳥】 | － |
|---|---|---|---|---|---|

【主な郷土出身者】
- （故）松村 松年（昆虫学者）
- （故）中部 謙吉（実業家）
- 平 愛梨（女優）

【マスコット】

時のわらし

パパたこ

東播磨

| 区分 | 平成26年度決算 | 平成27年度決算 | 平成28年度決算 |
|---|---|---|---|
| 歳入 | 99,846,511千円（△10.5％） | 102,952,355千円（3.1％） | 108,314,556千円（5.2％） |
| 一般財源等 | 63,540,862千円（△0.1％） | 64,447,845千円（1.4％） | 64,620,457千円（0.3％） |
| うち地方税 | 40,603,395千円（1.6％） | 40,470,272千円（△0.3％） | 41,602,624千円（2.8％） |
| うち地方交付税<br>※臨時財政対策債含む | 14,760,644千円（△4.0％） | 14,510,560千円（△1.7％） | 13,757,019千円（△5.2％） |
| 歳出 | 98,222,919千円（△10.3％） | 99,572,905千円（1.4％） | 106,699,754千円（7.2％） |
| 義務的経費 | 57,179,099千円（3.8％） | 56,948,707千円（△0.4％） | 58,148,684千円（2.1％） |
| うち人件費 | 17,659,071千円（△2.5％） | 17,720,427千円（0.3％） | 17,512,318千円（△1.2％） |
| うち公債費<br>（うち繰上償還額） | 11,856,028千円（7.8％）<br>（458千円） | 10,776,121千円（△9.1％）<br>（249千円） | 10,865,393千円（0.8％）<br>（0千円） |
| うち扶助費 | 27,664,000千円（6.4％） | 28,452,159千円（2.8％） | 29,770,973千円（4.6％） |
| 投資的経費 | 11,198,939千円（△33.8％） | 11,442,992千円（2.2％） | 17,056,104千円（49.1％） |
| 実質収支 | 1,002,447千円 | 1,978,693千円 | 1,258,796千円 |
| 地方債現在高<br>（うち臨時財政対策債） | 112,539,784千円（△0.6％）<br>（39,856,560千円） | 113,671,152千円（1.0％）<br>（42,586,033千円） | 117,291,456千円（3.2％）<br>（44,633,538千円） |
| 基金現在高<br>（うち財政調整基金） | 9,977,346千円<br>（5,095,934千円） | 10,892,891千円<br>（5,414,789千円） | 11,805,142千円<br>（6,228,903千円） |
| 財政指標等：標準財政規模<br>※臨財債発行可能額含む | 55,298,260千円 | 55,825,615千円 | 56,422,718千円 |
| 財政指標等：経常収支比率 | 93.9％ | 91.1％ | 93.9％ |
| 財政指標等：実質赤字比率<br>連結実質赤字比率 | －<br>－ | －<br>－ | －<br>－ |
| 財政指標等：実質公債費比率 | （24～26）4.3％ | （25～27）3.8％ | （26～28）3.4％ |
| 財政指標等：将来負担比率 | 54.1％ | 51.5％ | 49.3％ |
| 財政指標等：地方税徴収率 | 93.7％ | 94.2％ | 94.9％ |
| 財政力指数 | （24～26）0.762 | （25～27）0.771 | （26～28）0.779 |
| ラスパイレス指数 | 101.8 | 101.2 | 101.4 |

公共施設等の状況（29.3末現在）　※は29.5.1現在　☆は29.4.1現在

| | | | | | | | |
|---|---|---|---|---|---|---|---|
| 幼稚園 | ※ (27)/30 箇所 | 病院 | (0)/21 箇所 | 都市公園等数 | 408 箇所 | 介護老人保健施設定員数 | ☆ 6箇所 619人 |
| 小学校 | ※ (28)/29 校 | | | 都市計画区域内人口1人当たり（28.3.31） | 7.0 ㎡ | | |
| 中学校 | ※ (13)/13 校 | 診療所 | (4)/396 箇所 | 地域包括支援センター | ☆ 2箇所 | 通所介護事業所 | 46箇所 |
| 高等学校 | ※ (1)/8 校 | 公民館 | 0 箇所 | 特別養護老人ホーム定員数 | ☆ 16箇所 1,149人 | 道路改良率（28.4.1） | 78.2％ |
| 特別支援学校 | ※ (1)/2 校 | 体育館 | 2 箇所 | 養護老人ホーム定員数 | ☆ 2箇所 180人 | 道路舗装率（28.4.1） | 98.9％ |
| 保育所 | ☆ (10)/46 箇所 | 図書館 | 2 箇所 | ケアハウス定員数 | ☆ 3箇所 218人 | 上水道等普及率（28.3.31） | 99.99％ |
| 認定こども園 | ☆ (1)/5 箇所 | | | | | 生活排水処理率 | 99.7％ |

2段の（　）は市町立の数

東播磨

# 加古川市（かこがわし）

| | |
|---|---|
| ホームページアドレス | http://www.city.kakogawa.lg.jp |
| Eメールアドレス | gyousei@city.kakogawa.lg.jp |

加古川市章

市章の由来

加古川市は太古より加古川の水に恵まれ発展した都市であって、川を中心に両岸に伸展する意味を象徴するものである。

| 団体コード | 282103 | 区分 | 22国調 | 27国調 | 29.1.1現在 住基台帳 |
|---|---|---|---|---|---|
| 所在地 | 675－8501（個）<br>（かこがわしかこがわちょうきたざいけ）<br>加古川市加古川町<br>北在家2000 | （増減率）人口 | （△0.1 %） | （0.2 %） | （△0.4 %） |
| | | | 266,937 人 | 267,435 人 | 268,541 人 |
| | | （増減率）世帯数 | （5.3 %） | （3.9 %） | （0.7 %） |
| | | | 99,645 世帯 | 103,495 世帯 | 112,916 世帯 |
| TEL | (079)421－2000 | （27国調）産業別就業人口 | 第1次産業 | 998 人 | （0.9 %） |
| | | | 第2次産業 | 39,169 人 | （33.8 %） |
| FAX | (079)422－1403（総務課） | | 第3次産業 | 75,856 人 | （65.4 %） |
| | | | 総数 | 119,992 人 | ※その他分類含む |

加古川市長

H26.7.9 就任
H30.7.8 満了
（1）期目

おかだ　やすひろ
岡田　康裕
（S50.7.13 生）

| 役職 | 氏名 | 就任年月日 |
|---|---|---|
| 副市長 | いちむら　ひろゆき<br>市村　裕幸<br>（S30.3.13 生） | H26.10.1 |
| 副市長 | しらみず　のぶひで<br>白水　伸英<br>（S52.4.22 生） | H27.4.1 |
| | － | － |
| 議長 | いのうえ　たかし<br>井上　隆司<br>（S27.3.6 生） | H28.7.28 |
| 副議長 | こばやし　なおき<br>小林　直樹<br>（S37.7.5 生） | H29.7.27 |

| | |
|---|---|
| 面積（28.10.1） | 138.48 ㎢ |
| 人口密度（27国調） | 1,931.2 人/㎢ |
| 年少人口割合（27国調） | 13.8 % |
| 老年人口割合（27国調） | 25.1 % |
| 住基台帳のうち外国人住民（29.1.1） | 2,523 人 |
| 昼夜間人口比率（27国調） | 88.5 % |

議員（任期 H30.7.24 まで）

| 条例定数 | 現員（うち女性） |
|---|---|
| 31 人 | 31 人（4 人） |

政党別等議員数

| | |
|---|---|
| 創政会 | 7人 |
| 志政加古川 | 7人 |
| 公明党議員団 | 6人 |
| 新市民クラブ | 4人 |
| 議会改革推進の会 | 3人 |
| 無会派 | 4人 |

選挙人名簿登録者数（29.9.1現在）

| 男 | 女 | 計 |
|---|---|---|
| 107,931 人 | 113,904 人 | 221,835 人 |

職員数

| 区分 | 29.4.1現在 | 人口千人当たり |
|---|---|---|
| 全職員 | 1,707 人 | 6.4 人 |
| うち普通会計部門職員 | 1,564 人 | 5.8 人 |
| うち一般行政部門職員 | 996 人 | 3.7 人 |

基本構想等の策定状況

| 区分 | 策定（議決）年月日 | 計画期間 |
|---|---|---|
| 基本構想 | H22.3.25 | H22～H32 |
| 基本計画 | H28.2.5 | H28～H32 |

## 沿革

S25. 6.15　合体　加古川町　神野村　野口村　平岡村　尾上村（市制施行）
S26.10. 1　編入　別府村
S29. 8. 1　合体　志方村　西志方村　東志方村（志方町設置）
S30. 4. 1　編入　八幡村　平荘村　上荘村
S31. 9.30　〃　東神吉村　西神吉村　米田町大字船頭・平津
S54. 2. 1　〃　志方町
H14. 4. 1　特例市移行

## 市の概要

【主な産業・経済等】

- 播磨臨海工業地帯の一翼を担う鉄鋼業
- 地場産業の靴下製造業
- 食肉産業

【主な観光・文化・歴史】

- 県下最大の一級河川「加古川」
- 聖徳太子が建立したとされる「鶴林寺」
- 別名播磨富士とも呼ばれる「高御位山」

| 【花】 | つつじ | 【木】 | 黒松 | 【鳥】 | － |
|---|---|---|---|---|---|

【主な郷土出身者】

- 上野　樹里（女優）
- 久保　利明（将棋棋士）
- 住田　裕子（弁護士）
- 陣内　智則（お笑い芸人）

【マスコット】

ウェルピーてるひめちゃん

| 区分 | 平成26年度決算 | 平成27年度決算 | 平成28年度決算 |
|---|---|---|---|
| 歳入 | 78,478,135千円（ 0.6%） | 79,267,215千円（ 1.0%） | 87,883,262千円（ 10.9%） |
| 一般財源等 | 53,828,766千円（△2.0%） | 55,372,840千円（ 2.9%） | 58,646,926千円（ 5.9%） |
| うち地方税 | 38,993,643千円（ 0.1%） | 38,848,822千円（△0.4%） | 39,785,390千円（ 2.4%） |
| うち地方交付税<br>※臨時財政対策債含む | 9,257,801千円（△8.7%） | 8,022,019千円（△13.3%） | 7,027,577千円（△12.4%） |
| 歳出 | 77,689,491千円（ 0.2%） | 78,407,112千円（ 0.9%） | 87,242,997千円（ 11.3%） |
| 義務的経費 | 43,055,897千円（ 2.8%） | 43,483,137千円（ 1.0%） | 43,994,166千円（ 1.2%） |
| うち人件費 | 15,414,130千円（△0.9%） | 15,191,944千円（△1.4%） | 15,169,410千円（△0.1%） |
| うち公債費<br>（うち繰上償還額） | 8,988,915千円（ 1.6%）<br>（ 0千円） | 8,911,947千円（△0.9%）<br>（ 0千円） | 8,603,964千円（△3.5%）<br>（ 0千円） |
| うち扶助費 | 18,652,852千円（ 6.7%） | 19,379,246千円（ 3.9%） | 20,220,792千円（ 4.3%） |
| 投資的経費 | 8,240,347千円（△7.9%） | 5,713,206千円（△30.7%） | 7,413,533千円（ 29.8%） |
| 実質収支 | 679,465千円 | 662,514千円 | 367,148千円 |
| 地方債現在高<br>（うち臨時財政対策債） | 77,722,828千円（△1.8%）<br>（ 35,246,713千円） | 74,185,158千円（△4.6%）<br>（ 36,393,683千円） | 72,547,974千円（△2.2%）<br>（ 37,118,081千円） |
| 基金現在高<br>（うち財政調整基金） | 18,281,917千円<br>（ 5,343,785千円） | 21,572,627千円<br>（ 5,788,746千円） | 19,602,441千円<br>（ 6,127,398千円） |
| 財政指標等：標準財政規模<br>※臨財債発行可能額含む | 48,713,684千円 | 48,857,410千円 | 48,985,883千円 |
| 財政指標等：経常収支比率 | 91.1 % | 90.9 % | 92.0 % |
| 財政指標等：実質赤字比率<br>連結実質赤字比率 | －<br>－ | －<br>－ | －<br>－ |
| 財政指標等：実質公債費比率 | （24～26） 5.9 % | （25～27） 5.3 % | （26～28） 4.3 % |
| 財政指標等：将来負担比率 | － % | － % | － % |
| 財政指標等：地方税徴収率 | 94.4 % | 95.0 % | 95.4 % |
| 財政力指数 | （24～26） 0.864 | （25～27） 0.873 | （26～28） 0.887 |
| ラスパイレス指数 | 101.0 | 101.3 | 101.2 |

公共施設等の状況（29.3末現在）　※は29.5.1現在　☆は29.4.1現在

| | | | | | | | |
|---|---|---|---|---|---|---|---|
| 幼稚園 | ※ (19)/22 箇所 | 病院 | (0)/13 箇所 | 都市公園等数 | 345 箇所 | 介護老人保健施設定員数 | ☆ 5箇所 500人 |
| 小学校 | ※ (28)/28 校 | | | 都市計画区域内人口1人当たり（28.3.31） | 7.0 ㎡ | | |
| 中学校 | ※ (12)/12 校 | 診療所 | (3)/301 箇所 | 地域包括支援センター | ☆ 6箇所 | 通所介護事業所 | 41箇所 |
| 高等学校 | ※ (0)/6 校 | 公民館 | 12 箇所 | 特別養護老人ホーム定員数 | ☆ 21箇所 962人 | 道路改良率（28.4.1） | 75.5 % |
| 特別支援学校 | ※ (1)/1 校 | 体育館 | 3 箇所 | 養護老人ホーム定員数 | ☆ 1箇所 185人 | 道路舗装率（28.4.1） | 94.2 % |
| 保育所 | ☆ (5)/29 箇所 | 図書館 | 2 箇所 | ケアハウス定員数 | ☆ 7箇所 295人 | 上水道等普及率（28.3.31） | 100.00 % |
| 認定こども園 | ☆ (0)/16 箇所 | | | | | 生活排水処理率 | 94.7 % |

2段の（　）は市町立の数

東播磨

# 高砂市（たかさごし）

| | |
|---|---|
| ホームページアドレス | http://www.city.takasago.lg.jp/ |
| Eメールアドレス | tact2110@city.takasago.lg.jp |

高砂市章

市章の由来

高砂の「高」を最大限簡略化したもので、円形は平和を表し、中央に突出しているのは高砂市の推進力を表現している。

| | | | | | |
|---|---|---|---|---|---|
| 団体コード | 282162 | 区分 | 22国調 | 27国調 | 29.1.1現在 住基台帳 |
| 所在地 | 676−8501（個）<br>（たかさごしあらいちょうちどり）<br>高砂市荒井町千鳥1丁目1番1号 | （増減率）人口 | （△1.0 %）93,901 人 | （△3.1 %）91,030 人 | （△0.6 %）92,770 人 |
| | | （増減率）世帯数 | （5.6 %）35,737 世帯 | （1.7 %）36,340世帯 | （0.6 %）39,359世帯 |
| TEL | (079)442−2101 | （27国調）産業別就業人口 | 第1次産業 | 242 人 | （0.6 %） |
| FAX | (079)442−2229<br>（企画総務部総務室総務課） | | 第2次産業 | 14,857 人 | （37.0 %） |
| | | | 第3次産業 | 25,017 人 | （62.4 %） |
| | | | 総数 | 40,860 人 | ※その他分類含む |

高砂市長

H28.4.13 就任
H32.4.12 満了
（3）期目

のぼり ゆきひと
登 幸人
（S25.12.20 生）

| 役職 | 氏名 | 就任年月日 |
|---|---|---|
| 副市長 | おおうち おさむ 大内 治（S31.6.7 生） | H29.4.1 |
| 副市長 | − | − |
| 副市長 | − | − |
| 議長 | いりえ まさと 入江 正人（S26.10.15 生） | H29.9.12 |
| 副議長 | ふくもと のぼる 福元 昇（S30.10.25 生） | H29.9.12 |

| | |
|---|---|
| 面積（28.10.1） | 34.38 ㎢ |
| 人口密度（27国調） | 2,647.8 人/㎢ |
| 年少人口割合（27国調） | 13.4 % |
| 老年人口割合（27国調） | 26.4 % |
| 住基台帳のうち外国人住民（29.1.1） | 1,075 人 |
| 昼夜間人口比率（27国調） | 100.5 % |

議員（任期 H30.9.9 まで）

| 条例定数 | 現員（うち女性） |
|---|---|
| 21 人 | 19 人（2 人） |

政党別等議員数

| | |
|---|---|
| 公明党 | 3人 |
| 日本共産党 | 2人 |
| 無所属 | 14人 |

沿革

S29. 7. 1 合体 高砂町 荒井村 曽根町 伊保村（市制施行）
S31. 9.30 編入 阿弥陀村 米田町の一部
S32. 3.10 〃 北浜村

選挙人名簿登録者数（29.9.1現在）

| 男 | 女 | 計 |
|---|---|---|
| 37,304 人 | 39,474 人 | 76,778 人 |

職員数

| 区分 | 29.4.1現在 | 人口千人当たり |
|---|---|---|
| 全職員 | 1,018 人 | 11.0 人 |
| うち普通会計部門職員 | 645 人 | 7.0 人 |
| うち一般行政部門職員 | 483 人 | 5.2 人 |

市の概要

【主な産業・経済等】
- 製造業（鉄鋼業、機械製造業、化学工業、食料品製造業）
- 石材業（竜山石）

【主な観光・文化・歴史】
- 生石神社の石の宝殿（日本三奇の一つ）
- 高砂神社の相生の松
- 高御位山

| 【花】 | きく | 【木】 | 松 | 【鳥】 | − |
|---|---|---|---|---|---|

【主な郷土出身者】
- （故）工楽 松右衛門（海運業者・発明家）
- （故）山片 蟠桃（経済学者）
- （故）美濃部 達吉（憲法学者）

【マスコット】

ぼっくりん

基本構想等の策定状況

| 区分 | 策定（議決）年月日 | 計画期間 |
|---|---|---|
| 基本構想 | H22.12.17 | H23～H32 |
| 基本計画 | H28.3.18 | H28～H32 |

東播磨

| 区分 | 平成26年度決算 | 平成27年度決算 | 平成28年度決算 |
|---|---|---|---|
| 歳入 | 35,996,220千円（△12.3％） | 34,668,514千円（△3.7％） | 34,017,504千円（△1.9％） |
| 一般財源等 | 26,153,205千円（6.8％） | 24,746,821千円（△5.4％） | 24,148,492千円（△2.4％） |
| うち地方税 | 17,771,392千円（6.4％） | 17,236,185千円（△3.0％） | 16,341,653千円（△5.2％） |
| うち地方交付税<br>※臨時財政対策債含む | 3,805,134千円（4.0％） | 2,903,604千円（△23.7％） | 2,982,103千円（2.7％） |
| 歳出 | 34,716,751千円（△14.4％） | 34,208,100千円（△1.5％） | 33,481,507千円（△2.1％） |
| 義務的経費 | 17,353,651千円（6.6％） | 17,603,406千円（1.4％） | 17,398,381千円（△1.2％） |
| うち人件費 | 6,315,725千円（2.2％） | 6,154,352千円（△2.6％） | 6,117,353千円（△0.6％） |
| うち公債費<br>（うち繰上償還額） | 3,680,477千円（13.2％）<br>（0千円） | 3,689,882千円（0.3％）<br>（0千円） | 3,337,124千円（△9.6％）<br>（0千円） |
| うち扶助費 | 7,357,449千円（7.6％） | 7,759,172千円（5.5％） | 7,943,904千円（2.4％） |
| 投資的経費 | 2,678,649千円（△43.4％） | 2,604,792千円（△2.8％） | 2,158,766千円（△17.1％） |
| 実質収支 | 1,152,931千円 | 340,226千円 | 372,401千円 |
| 地方債現在高<br>（うち臨時財政対策債） | 33,736,299千円（△0.6％）<br>（14,042,995千円） | 32,977,083千円（△2.3％）<br>（14,430,280千円） | 33,055,213千円（0.2％）<br>（14,765,720千円） |
| 基金現在高<br>（うち財政調整基金） | 4,993,329千円<br>（2,645,917千円） | 5,482,739千円<br>（3,219,921千円） | 4,661,345千円<br>（2,091,193千円） |
| 財政指標等：標準財政規模<br>※臨財債発行可能額含む | 19,786,634千円 | 20,260,914千円 | 20,268,459千円 |
| 財政指標等：経常収支比率 | 86.4％ | 90.3％ | 94.9％ |
| 財政指標等：実質赤字比率<br>連結実質赤字比率 | －<br>－ | －<br>－ | －<br>－ |
| 財政指標等：実質公債費比率 | （24～26）9.6％ | （25～27）10.6％ | （26～28）11.1％ |
| 財政指標等：将来負担比率 | 76.3％ | 63.0％ | 71.9％ |
| 財政指標等：地方税徴収率 | 94.0％ | 94.6％ | 94.7％ |
| 財政力指数 | （24～26）0.898 | （25～27）0.901 | （26～28）0.904 |
| ラスパイレス指数 | 98.9 | 99.3 | 99.5 |

公共施設等の状況（29.3末現在）　※は29.5.1現在　☆は29.4.1現在

| | | | | | | | |
|---|---|---|---|---|---|---|---|
| 幼稚園 | ※ (4)/4 箇所 | 病院 | (1)/2 箇所 | 都市公園等数 | 77 箇所 | 介護老人保健施設定員数 | ☆ 3箇所 300人 |
| 小学校 | ※ (10)/10 校 | | | 都市計画区域内人口1人当たり（28.3.31） | 6.8 ㎡ | | |
| 中学校 | ※ (6)/7 校 | 診療所 | (0)/105 箇所 | 地域包括支援センター | ☆ 1箇所 | 通所介護事業所 | 17箇所 |
| 高等学校 | ※ (0)/4 校 | 公民館 | 8 箇所 | 特別養護老人ホーム定員数 | ☆ 6箇所 273人 | 道路改良率（28.4.1） | 70.2％ |
| 特別支援学校 | ※ (0)/0 校 | | | | | 道路舗装率（28.4.1） | 96.7％ |
| 保育所 | ☆ (4)/9 箇所 | 体育館 | 2 箇所 | 養護老人ホーム定員数 | ☆ 1箇所 50人 | 上水道等普及率（28.3.31） | 100.00％ |
| 認定こども園 | ☆ (4)/10 箇所 | 図書館 | 1 箇所 | ケアハウス定員数 | ☆ 3箇所 90人 | 生活排水処理率 | 97.8％ |

2段の（　）は市町立の数

東播磨

# 稲美町（いなみちょう）

| | |
|---|---|
| ホームページアドレス | http://www.town.hyogo-inami.lg.jp/ |
| Eメールアドレス | kikaku@town.hyogo-inami.lg.jp |

稲美町章

町章の由来

稲美町の「い」を図案化し、鍬と鎌を表し、中央部は稲の籾を意味するもので、まちの和と発展を象徴している

| 団体コード | 283819 | 区分 | 22国調 | 27国調 | 29.1.1現在 住基台帳 |
|---|---|---|---|---|---|
| 所在地 | 675－1115<br>（かこぐんいなみちょうくにおか）<br>加古郡稲美町国岡<br>1丁目1番地 | （増減率）人口 | （△2.9 %）<br>31,026人 | （△0.0 %）<br>31,020人 | （△0.5 %）<br>31,470人 |
| | | （増減率）世帯数 | （3.3 %）<br>10,226世帯 | （7.8 %）<br>11,026世帯 | （0.7 %）<br>12,301世帯 |
| TEL | (079)492－1212 | （27国調）産業別就業人口 | 第1次産業 | 663 人 | （4.7 %） |
| FAX | (079)492－5162<br>（経営政策部企画課） | | 第2次産業 | 5,005 人 | （35.7 %） |
| | | | 第3次産業 | 8,346 人 | （59.6 %） |
| | | | 総数 | 14,364 人 | ※その他分類含む |

稲美町長

H26.6.1 就任
H30.5.31 満了
（3）期目

ふるたに ひろし
古谷 博
（S21.11.27 生）

| 役職 | 氏名 | 就任年月日 |
|---|---|---|
| 副町長 | おおたけ ただし<br>大竹 正<br>（S30.8.28 生） | H26.10.1 |
| 副町長 | － | － |
| 副町長 | － | － |
| 議長 | やまぐち まもる<br>山口 守<br>（S37.11.27 生） | H29.9.27 |
| 副議長 | あかまつ あいいちろう<br>赤松 愛一郎<br>（S34.3.28 生） | H29.9.27 |

| | |
|---|---|
| 面積（28.10.1） | 34.92 ㎢ |
| 人口密度（27国調） | 888.3 人/㎢ |
| 年少人口割合（27国調） | 13.3 % |
| 老年人口割合（27国調） | 29.0 % |
| 住基台帳のうち外国人住民（29.1.1） | 341 人 |
| 昼夜間人口比率（27国調） | 99.1 % |

議員（任期 H31.9.30 まで）

| 条例定数 | 現員（うち女性） |
|---|---|
| 16 人 | 15 人（2 人） |

政党別等議員数

| | |
|---|---|
| 公明党 | 1人 |
| 日本共産党 | 1人 |
| 無所属 | 13人 |

沿革

S30. 3.31 合体 加古村 母里村 天満村

選挙人名簿登録者数（29.9.1現在）

| 男 | 女 | 計 |
|---|---|---|
| 12,650 人 | 13,432 人 | 26,082 人 |

職員数

| 区分 | 29.4.1現在 | 人口千人当たり |
|---|---|---|
| 全職員 | 165 人 | 5.2 人 |
| うち普通会計部門職員 | 145 人 | 4.6 人 |
| うち一般行政部門職員 | 102 人 | 3.2 人 |

基本構想等の策定状況

| 区分 | 策定（議決）年月日 | 計画期間 |
|---|---|---|
| 基本構想 | H23.9.12 | H24～H33 |
| 基本計画 | H23.9.12 | H24～H28 |

町の概要

【主な産業・経済等】

- 基幹産業の農業のほか、住宅、工業の供給地として発展
- 農業の活力ある振興に努め、「いなみ野メロン」、「万葉の香」（米）、「いなみトマト」など町内の優良な農作物や加工品などを「稲美ブランド」として認証

【主な観光・文化・歴史】

- いなみ野と瀬戸内海を形造った日本庭園「万葉の森」
- 高薗寺の鬼追式、神輿を一気にため池に投げ込む天満大池の秋祭り

【花】コスモス　【木】もちの木　【鳥】－

【主な郷土出身者】

- （故）中嶋 信太郎（国文学者）

【マスコット】

いなっち

| 区分 | 平成26年度決算 | 平成27年度決算 | 平成28年度決算 |
|---|---|---|---|
| 歳入 | 10,054,082千円（△1.0％） | 10,739,951千円（6.8％） | 11,497,749千円（7.1％） |
| 一般財源等 | 7,621,987千円（0.4％） | 7,955,896千円（4.4％） | 8,192,844千円（3.0％） |
| うち地方税 | 4,334,217千円（△0.9％） | 4,268,456千円（△1.5％） | 4,373,125千円（2.5％） |
| うち地方交付税<br>※臨時財政対策債含む | 1,919,050千円（3.4％） | 1,927,865千円（0.5％） | 1,857,863千円（△3.6％） |
| 歳出 | 9,460,173千円（△1.2％） | 10,014,831千円（5.9％） | 10,833,836千円（8.2％） |
| 義務的経費 | 3,914,321千円（6.3％） | 3,942,767千円（0.7％） | 4,045,680千円（2.6％） |
| うち人件費 | 1,359,976千円（3.4％） | 1,380,727千円（1.5％） | 1,367,094千円（△1.0％） |
| うち公債費<br>（うち繰上償還額） | 851,020千円（1.2％）<br>（0千円） | 794,002千円（△6.7％）<br>（0千円） | 800,550千円（0.8％）<br>（0千円） |
| うち扶助費 | 1,703,325千円（11.6％） | 1,768,038千円（3.8％） | 1,878,036千円（6.2％） |
| 投資的経費 | 785,045千円（△29.4％） | 641,998千円（△18.2％） | 1,407,579千円（119.2％） |
| 実質収支 | 538,582千円 | 655,486千円 | 642,434千円 |
| 地方債現在高<br>（うち臨時財政対策債） | 8,469,104千円（1.8％）<br>（5,256,105千円） | 8,585,697千円（1.4％）<br>（5,546,043千円） | 8,898,590千円（3.6％）<br>（5,718,310千円） |
| 基金現在高<br>（うち財政調整基金） | 4,261,911千円<br>（2,442,432千円） | 4,785,118千円<br>（2,718,901千円） | 5,279,825千円<br>（3,158,858千円） |
| 財政指標等：標準財政規模<br>※臨財債発行可能額含む | 6,419,523千円 | 6,486,243千円 | 6,525,470千円 |
| 財政指標等：経常収支比率 | 86.0％ | 83.2％ | 83.6％ |
| 財政指標等：実質赤字比率<br>連結実質赤字比率 | －<br>－ | －<br>－ | －<br>－ |
| 財政指標等：実質公債費比率 | （24～26）7.5％ | （25～27）6.8％ | （26～28）5.8％ |
| 財政指標等：将来負担比率 | 11.8％ | －％ | －％ |
| 財政指標等：地方税徴収率 | 93.3％ | 93.6％ | 94.0％ |
| 財政力指数 | （24～26）0.747 | （25～27）0.750 | （26～28）0.745 |
| ラスパイレス指数 | 97.6 | 97.6 | 97.9 |

公共施設等の状況（29.3末現在）　※は29.5.1現在　☆は29.4.1現在

| | | | | | | | |
|---|---|---|---|---|---|---|---|
| 幼稚園 | ※ (5)/5 箇所 | 病院 | (0)/2 箇所 | 都市公園等数 | 50箇所 | 介護老人保健施設定員数 | ☆ 1箇所 100人 |
| 小学校 | ※ (v)/5 校 | | | 都市計画区域内人口1人当たり（28.3.31） | 9.3㎡ | 通所介護事業所 | 3箇所 |
| 中学校 | ※ (2)/2 校 | 診療所 | (0)/29 箇所 | 地域包括支援センター | ☆ 1箇所 | 道路改良率（28.4.1） | 41.4％ |
| 高等学校 | ※ (0)/1 校 | 公民館 | 1箇所 | 特別養護老人ホーム定員数 | ☆ 1箇所 80人 | 道路舗装率（28.4.1） | 89.8％ |
| 特別支援学校 | ※ (0)/1 校 | 体育館 | 1箇所 | 養護老人ホーム定員数 | ☆ 0箇所 0人 | 上水道等普及率（28.3.31） | 100.00％ |
| 保育所 | ☆ (0)/4 箇所 | 図書館 | 1箇所 | ケアハウス定員数 | ☆ 1箇所 60人 | 生活排水処理率 | 97.9％ |
| 認定こども園 | ☆ (0)/0 箇所 | | | | | | |

2段の（　）は市町立の数

東播磨

# 播磨町（はりまちょう）

| | |
|---|---|
| ホームページアドレス | http://www.town.harima.lg.jp/ |
| Eメールアドレス | kikaku@town.harima.lg.jp |

播磨町章

町章の由来

播磨町の「ハリマ」の文字を図案化したもの。下側の部分は港を表現し、港を中心に末永く栄えるようにとの願いを込めている。

| | | | | | |
|---|---|---|---|---|---|
| 団体コード | 283827 | 区分 | 22国調 | 27国調 | 29.1.1現在 住基台帳 |
| 所在地 | 675−0182（個）<br>（かこぐんはりまちょうひがしほんじょう）<br>加古郡播磨町東本荘1丁目5番30号 | （増減率）人口 | （△1.1 %）33,183人 | （1.7 %）33,739人 | （△0.1 %）34,711人 |
| | | （増減率）世帯数 | （4.3 %）12,581世帯 | （5.4 %）13,258世帯 | （0.9 %）14,628世帯 |
| TEL | (079)435−0355 | （27国調）産業別就業人口 | 第1次産業 | 91人 | （0.6 %） |
| | | | 第2次産業 | 5,029人 | （33.7 %） |
| FAX | (079)435−0609（企画グループ） | | 第3次産業 | 9,809人 | （65.7 %） |
| | | | 総数 | 15,251人 | ※その他分類含む |

## 播磨町長

H26.7.13 就任
H30.7.12 満了
（3）期目

清水（しみず） ひろ子（ひろこ）
（S23.12.14 生）

| 役職 | 氏名 | 就任年月日 |
|---|---|---|
| 副町長 | 三村（みむら） 隆史（たかし）（S28.10.3 生） | H27.5.12 |
| 副町長 | − | − |
| 副町長 | − | − |
| 議長 | 奥田（おくだ） 俊則（としのり）（S27.4.14 生） | H29.5.15 |
| 副議長 | 木村（きむら） 晴恵（はるえ）（S31.1.25 生） | H29.5.15 |

| | |
|---|---|
| 面積（28.10.1） | 9.13 ㎢ |
| 人口密度（27国調） | 3,695.4 人/㎢ |
| 年少人口割合（27国調） | 14.6 % |
| 老年人口割合（27国調） | 25.1 % |
| 住基台帳のうち外国人住民（29.1.1） | 411 人 |
| 昼夜間人口比率（27国調） | 85.3 % |

議員（任期 H31.4.29 まで）

| 条例定数 | 現員（うち女性） |
|---|---|
| 14人 | 14人（5人） |

| 政党別等議員数 | |
|---|---|
| 公明党 | 2人 |
| 日本共産党 | 2人 |
| 無所属 | 10人 |

### 沿革

S37. 4. 1 名称変更 阿閉村（町制施行）

選挙人名簿登録者数（29.9.1現在）

| 男 | 女 | 計 |
|---|---|---|
| 13,708人 | 14,643人 | 28,351人 |

職員数

| 区分 | 29.4.1現在 | 人口千人当たり |
|---|---|---|
| 全職員 | 177人 | 5.1人 |
| うち普通会計部門職員 | 157人 | 4.5人 |
| うち一般行政部門職員 | 115人 | 3.3人 |

基本構想等の策定状況

| 区分 | 策定（議決）年月日 | 計画期間 |
|---|---|---|
| 基本構想 | H22.12.7 | H23～H32 |
| 基本計画 | H22.12.7 | H23～H32 |

### 町の概要

【主な産業・経済等】

- 海岸部の埋立地には一般機械器具製造、化学工業を中心とする約60社の工場が操業している。
- JR土山駅南には複合商業施設を誘致し、にぎわいと交流のある空間を形成。

【主な観光・文化・歴史】

- 国指定史跡 大中遺跡
- であいのみち（歴史とのであいミュージアムロード）
- 「新聞の父」ジョセフ・ヒコ生誕の地

| 【花】 | 菊 | 【木】 | 松 | 【鳥】 | − |
|---|---|---|---|---|---|

【主な郷土出身者】

- （故）ジョセフ・ヒコ（新聞の父）
- （故）今里 傳兵衛（灌漑用水路開削功労者）
- （故）浅原 清隆（画家）

【マスコット】

いせきくん（左）
やよいちゃん（右）

| 区分 | 平成26年度決算 | 平成27年度決算 | 平成28年度決算 |
|---|---|---|---|
| 歳入 | 11,226,665千円（ 8.2％） | 11,002,031千円（△2.0％） | 11,495,603千円（ 4.5％） |
| 一般財源等 | 8,440,258千円（ 2.5％） | 8,488,688千円（ 0.6％） | 8,764,531千円（ 3.2％） |
| うち地方税 | 5,400,842千円（ 0.4％） | 5,541,113千円（ 2.6％） | 5,366,160千円（△3.2％） |
| うち地方交付税<br>※臨時財政対策債含む | 1,227,862千円（△0.1％） | 1,168,913千円（△4.8％） | 954,783千円（△18.3％） |
| 歳出 | 10,314,611千円（ 12.2％） | 10,287,390千円（△0.3％） | 10,575,320千円（ 2.8％） |
| 義務的経費 | 4,296,944千円（ 1.8％） | 4,330,995千円（ 0.8％） | 4,468,420千円（ 3.2％） |
| うち人件費 | 1,416,443千円（△1.3％） | 1,419,790千円（ 0.2％） | 1,406,132千円（△1.0％） |
| うち公債費<br>（うち繰上償還額） | 957,849千円（△0.6％）<br>（ 0千円） | 783,239千円（△18.2％）<br>（ 218千円） | 798,003千円（ 1.9％）<br>（ 0千円） |
| うち扶助費 | 1,922,652千円（ 5.6％） | 2,127,966千円（ 10.7％） | 2,264,285千円（ 6.4％） |
| 投資的経費 | 1,532,225千円（ 87.5％） | 1,348,144千円（△12.0％） | 1,518,336千円（ 12.6％） |
| 実質収支 | 750,915千円 | 651,269千円 | 674,696千円 |
| 地方債現在高<br>（うち臨時財政対策債） | 8,263,659千円（△1.3％）<br>（ 5,513,110千円） | 8,180,517千円（△1.0％）<br>（ 5,701,606千円） | 8,228,678千円（ 0.6％）<br>（ 5,752,029千円） |
| 基金現在高<br>（うち財政調整基金） | 7,022,607千円<br>（ 4,703,837千円） | 7,230,281千円<br>（ 4,859,092千円） | 6,521,956千円<br>（ 4,071,377千円） |
| 財政指標等：標準財政規模<br>※臨財債発行可能額含む | 6,557,999千円 | 6,618,195千円 | 6,697,859千円 |
| 財政指標等：経常収支比率 | 91.4％ | 88.2％ | 96.5％ |
| 財政指標等：実質赤字比率<br>連結実質赤字比率 | －<br>－ | －<br>－ | －<br>－ |
| 財政指標等：実質公債費比率 | （24～26） 2.7％ | （25～27） 1.4％ | （26～28） 0.4％ |
| 財政指標等：将来負担比率 | －％ | －％ | －％ |
| 財政指標等：地方税徴収率 | 94.9％ | 95.2％ | 95.6％ |
| 財政力指数 | （24～26） 0.871 | （25～27） 0.879 | （26～28） 0.886 |
| ラスパイレス指数 | 98.6 | 98.7 | 98.6 |

公共施設等の状況（29.3末現在） ※は29.5.1現在 ☆は29.4.1現在

| | | | | | | | |
|---|---|---|---|---|---|---|---|
| 幼稚園 | ※ (3)/3 箇所 | 病院 | (0)/1 箇所 | 都市公園等数 | 37箇所 | 介護老人保健施設 | ☆ 0箇所 |
| 小学校 | ※ (4)/4 校 | | | 都市計画区域内人口1人当たり（28.3.31） | 10.2㎡ | 定員数 | 0人 |
| 中学校 | ※ (2)/2 校 | 診療所 | (0)/37 箇所 | 地域包括支援センター | ☆ 1箇所 | 通所介護事業所 | 6箇所 |
| 高等学校 | ※ (0)/1 校 | 公民館 | 5 箇所 | 特別養護老人ホーム | ☆ 1箇所 | 道路改良率（28.4.1） | 77.4％ |
| 特別支援学校 | ※ (0)/1 校 | | | 定員数 | 50人 | 道路舗装率（28.4.1） | 98.9％ |
| 保育所 | ☆ (0)/2 箇所 | 体育館 | 1 箇所 | 養護老人ホーム | ☆ 0箇所 | 上水道等普及率（28.3.31） | 100.00％ |
| 認定こども園 | ☆ (0)/2 箇所 | 図書館 | 1 箇所 | 定員数 | 0人 | 生活排水処理率 | 97.7％ |
| | | | | ケアハウス | ☆ 1箇所 | | |
| | | | | 定員数 | 25人 | | |

2段の（ ）は市町立の数

東播磨

# 北播磨県民局

| ホームページアドレス | http://web.pref.hyogo.jp/area/n_harima/ |
|---|---|

## 【地域の将来像（地域ビジョン）】

○ひょうごのハートランド

## 【めざす地域像】

○交流が拡がる：「まちむら交流」で活力を育む地域
○生活（くらし）の絆が深まる：家族・地域・生活（くらし）の絆を深めるとともに、絆の力で安全・安心を支える地域
○文化が花開く：芸術・文化を暮らしに活かす地域
○恵み豊かな環境が持続する：北播磨が持つ豊かな自然・生態系の調和した暮らしが持続する地域
○元気な産業が興る：多様な産業が活性化し、だれもが生きがいを持って働ける地域

## 【社総合庁舎】

〒673－1431（個）
所在地
加東市社字西柿1075－2

ＴＥＬ
（0795）42－5111

（庁舎まで）
・JR加古川線社町駅から神姫バス「社・教育センター」行きに乗り、「県総合庁舎前」で下車
・又は社町駅から徒歩25分

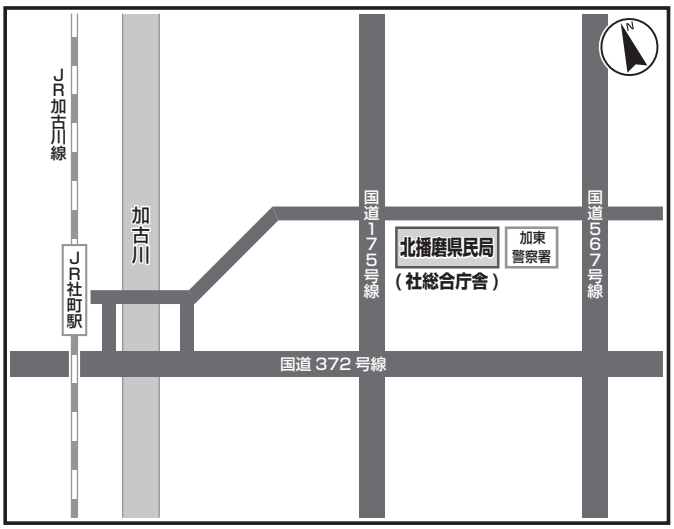


## 【北播磨県民局管内図】

（５市１町）

北播磨県民局管内
人口276,650人
（H29.1.1現在
住民基本台帳人口）
面積895.61㎢
（H28.10.1現在）

北播磨

## 【市町庁舎付近案内図一覧（北播磨県民局管内）】

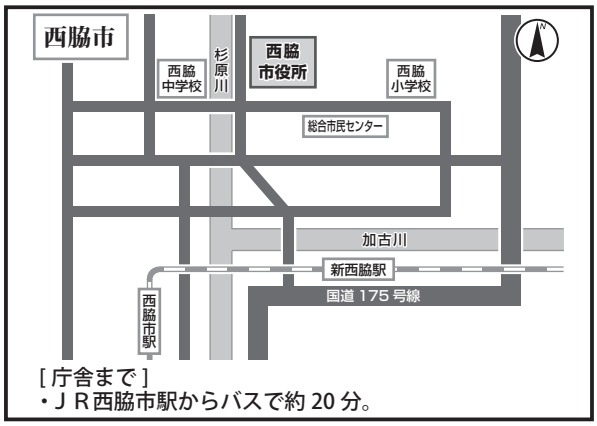


［庁舎まで］
・ＪＲ西脇市駅からバスで約 20 分。

〒677－8511（個） 西脇市郷瀬町605番地
TEL（0795）22－3111

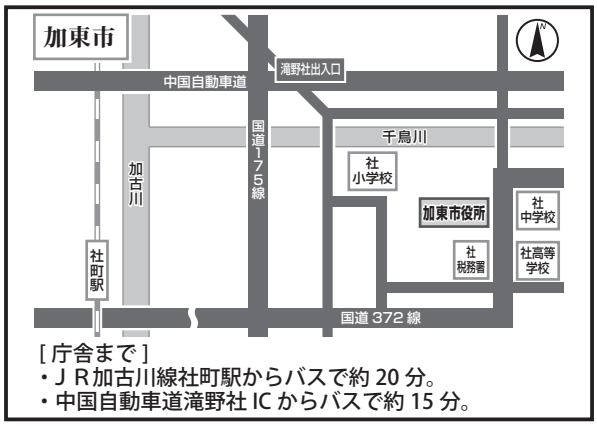


［庁舎まで］
・ＪＲ加古川線社町駅からバスで約 20 分。
・中国自動車道滝野社 IC からバスで約 15 分。

〒673－1493（個） 加東市社50番地
TEL（0795）42－3301

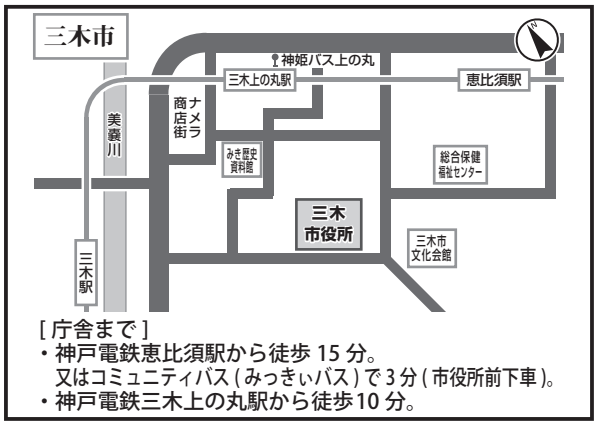


［庁舎まで］
・神戸電鉄恵比須駅から徒歩 15 分。
　又はコミュニティバス（みっきぃバス）で 3 分（市役所前下車）。
・神戸電鉄三木上の丸駅から徒歩10 分。

〒673－0492（個） 三木市上の丸町10番30号
TEL（0794）82－2000

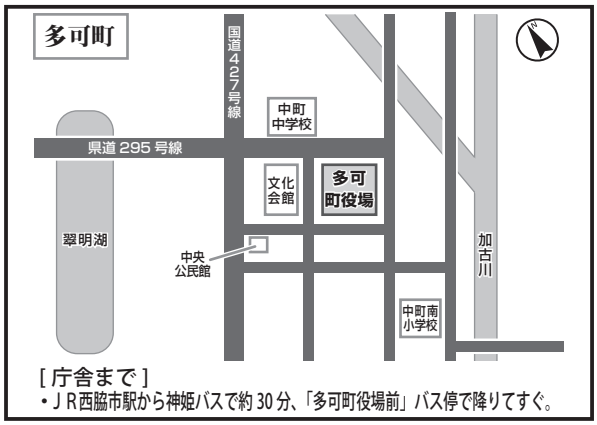


［庁舎まで］
・ＪＲ西脇市駅から神姫バスで約 30 分、「多可町役場前」バス停で降りてすぐ。

〒679－1192（個） 多可郡多可町中区中村町123番地
TEL（0795）32－2380

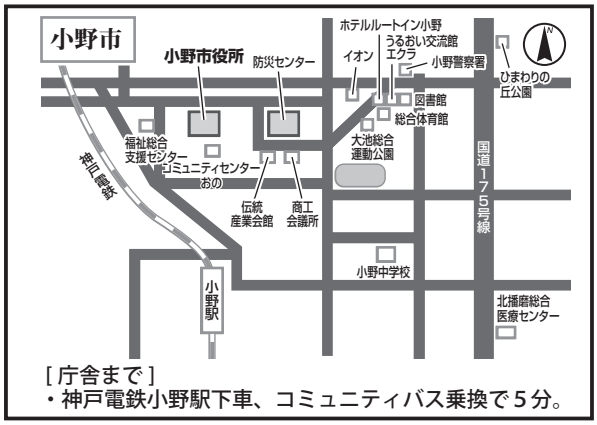


［庁舎まで］
・神戸電鉄小野駅下車、コミュニティバス乗換で 5 分。

〒675－1380（個） 小野市王子町806番地の1
TEL（0794）63－1000

［庁舎まで］
・北条鉄道「北条町駅」からバス 3 分（徒歩 15 分）。
・神姫バス（北条行き）加西市役所前下車。
・中国ハイウェイバス（アスティアかさい行き）加西市役所前下車。

〒675－2395（個） 加西市北条町横尾1000番地
TEL（0790）42－1110

北播磨

# 西脇市（にしわきし）

| | |
|---|---|
| ホームページアドレス | http://www.city.nishiwaki.lg.jp |
| Eメールアドレス | kikaku@city.nishiwaki.lg.jp |

西脇市章

市章の由来

2つの「シ」を図案化、“ニシ”を表現したもの。

| | | | | | |
|---|---|---|---|---|---|
| 団体コード | 282138 | 区分 | 22国調 | 27国調 | 29.1.1現在 住基台帳 |
| 所在地 | 677−8511（個）<br>（にしわきしごのせちょう）<br>西脇市郷瀬町605番地 | （増減率）人口 | （△2.6 %）<br>42,802 人 | （△4.5 %）<br>40,866 人 | （△1.0 %）<br>41,654 人 |
| | | （増減率）世帯数 | （2.2 %）<br>14,989 世帯 | （0.4 %）<br>15,049世帯 | （0.4 %）<br>16,840世帯 |
| TEL | (0795)22−3111 | （27国調）産業別就業人口 | 第1次産業 | 357 人 | （1.8 %） |
| | | | 第2次産業 | 7,555 人 | （38.9 %） |
| FAX | (0795)22−1014<br>（総務課） | | 第3次産業 | 11,516 人 | （59.3 %） |
| | | | 総数 | 20,179 人 | ※その他分類含む |

西脇市長
H29.11.13 就任
H33.11.12 満了
（2）期目

かたやま しょうぞう
片山 象三
（S36.2.11 生）

| 役職 | 氏名 | 就任年月日 |
|---|---|---|
| 副市長 | よしだ たかし<br>吉田 孝司<br>（S29.11.1 生） | H29.12.9 |
| | − | − |
| | − | − |
| 議長 | はやし はるのぶ<br>林 晴信<br>（S42.5.24 生） | H29.11.20 |
| 副議長 | あさだ やすこ<br>浅田 康子<br>（S23.12.9 生） | H29.11.20 |

| | |
|---|---|
| 面積（28.10.1） | 132.44 ㎢ |
| 人口密度（27国調） | 308.6 人/㎢ |
| 年少人口割合（27国調） | 12.9 % |
| 老年人口割合（27国調） | 31.0 % |
| 住基台帳のうち外国人住民（29.1.1） | 403 人 |
| 昼夜間人口比率（27国調） | 95.1 % |

議員（任期 H33.11.12 まで）

| 条例定数 | 現員（うち女性） |
|---|---|
| 16 人 | 15 人（2 人） |

政党別等議員数

| | |
|---|---|
| 公明党 | 1人 |
| 日本共産党 | 1人 |
| 無所属 | 13人 |

選挙人名簿登録者数（29.9.1現在）

| 男 | 女 | 計 |
|---|---|---|
| 16,407 人 | 18,280 人 | 34,687 人 |

職員数

| 区分 | 29.4.1現在 | 人口千人当たり |
|---|---|---|
| 全職員 | 690 人 | 16.6 人 |
| うち普通会計部門職員 | 214 人 | 5.1 人 |
| うち一般行政部門職員 | 164 人 | 3.9 人 |

基本構想等の策定状況

| 区分 | 策定（議決）年月日 | 計画期間 |
|---|---|---|
| 基本構想 | H19.9.4 | H19～H30 |
| 基本計画 | H25.2.15 | H25～H30 |

沿革

S27. 4. 1 合体 西脇町 日野村 重春村 比延庄村（市制施行）（西脇市）
S29. 3.30 編入 芳田村（西脇市）
S35. 1. 1 町制施行（黒田庄町）
H17.10. 1 合体 西脇市 黒田庄町

市の概要

【主な産業・経済等】
- 「播州織」（先染綿織物国内シェア約70%）
- 「播州毛鉤」（経済産業大臣指定伝統工芸品、国内シェア90%）
- 黒田庄和牛（ブランド和牛「神戸ビーフ」の主産地）

【主な観光・文化・歴史】
- 東経135度と北緯35度が交差する「日本のへそ」
- 国登録有形文化財「旧来住家住宅」

【花】しばざくら 【木】さくら 【鳥】−

【主な郷土出身者】
- 横尾 忠則（美術家）
- 森脇 浩司（元プロ野球監督）
- トータス松本（ミュージシャン）

【マスコット】
−

北播磨

| 区分 | 平成26年度決算 | 平成27年度決算 | 平成28年度決算 |
|---|---|---|---|
| 歳入 | 20,269,441千円（△5.9％） | 20,693,563千円（2.1％） | 20,237,125千円（△2.2％） |
| 一般財源等 | 13,551,756千円（△3.5％） | 14,607,620千円（7.8％） | 13,277,876千円（△9.1％） |
| うち地方税 | 4,983,757千円（△0.8％） | 4,964,300千円（△0.4％） | 4,882,173千円（△1.7％） |
| うち地方交付税<br>※臨時財政対策債含む | 6,942,025千円（△2.5％） | 7,131,994千円（2.7％） | 6,892,123千円（△3.4％） |
| 歳出 | 19,436,553千円（△5.8％） | 20,001,453千円（2.9％） | 19,641,438千円（△1.8％） |
| 義務的経費 | 7,022,288千円（0.9％） | 6,981,991千円（△0.6％） | 7,058,703千円（1.1％） |
| うち人件費 | 2,151,919千円（△3.9％） | 2,068,242千円（△3.9％） | 2,031,993千円（△1.8％） |
| うち公債費<br>（うち繰上償還額） | 1,712,529千円（△0.7％）<br>（0千円） | 1,709,824千円（△0.2％）<br>（0千円） | 1,644,838千円（△3.8％）<br>（0千円） |
| うち扶助費 | 3,157,840千円（5.4％） | 3,203,925千円（1.5％） | 3,381,872千円（5.6％） |
| 投資的経費 | 2,446,449千円（△38.8％） | 1,788,602千円（△26.9％） | 2,099,381千円（17.4％） |
| 実質収支 | 690,385千円 | 567,965千円 | 505,760千円 |
| 地方債現在高<br>（うち臨時財政対策債） | 18,457,587千円（4.3％）<br>（8,048,308千円） | 19,059,901千円（3.3％）<br>（8,506,203千円） | 19,628,778千円（3.0％）<br>（8,724,437千円） |
| 基金現在高<br>（うち財政調整基金） | 8,732,240千円<br>（4,600,099千円） | 9,577,372千円<br>（4,958,639千円） | 10,073,616千円<br>（5,254,986千円） |
| 財政指標等：標準財政規模<br>※臨財債発行可能額含む | 11,714,058千円 | 11,887,318千円 | 11,828,816千円 |
| 財政指標等：経常収支比率 | 91.9％ | 88.7％ | 89.5％ |
| 財政指標等：実質赤字比率<br>連結実質赤字比率 | －<br>－ | －<br>－ | －<br>－ |
| 財政指標等：実質公債費比率 | （24～26）8.4％ | （25～27）7.8％ | （26～28）8.4％ |
| 財政指標等：将来負担比率 | 29.8％ | 30.7％ | 10.1％ |
| 財政指標等：地方税徴収率 | 90.6％ | 92.7％ | 94.2％ |
| 財政力指数 | （24～26）0.480 | （25～27）0.476 | （26～28）0.474 |
| ラスパイレス指数 | 98.0 | 98.7 | 99.0 |

公共施設等の状況（29.3末現在）　※は29.5.1現在　☆は29.4.1現在

| | | | | | | | |
|---|---|---|---|---|---|---|---|
| 幼稚園 | ※ (1)/1 箇所 | 病院 | (1)/2 箇所 | 都市公園等数 | 21箇所 | 介護老人保健施設定員数 | ☆ 1箇所 100人 |
| 小学校 | ※ (8)/8 校 | | | 都市計画区域内人口1人当たり（28.3.31） | 13.1㎡ | | |
| 中学校 | ※ (4)/4 校 | 診療所 | (0)/54 箇所 | 地域包括支援センター | ☆ 2箇所 | 通所介護事業所 | 8箇所 |
| 高等学校 | ※ (0)/3 校 | 公民館 | 1 箇所 | 特別養護老人ホーム定員数 | ☆ 5箇所 399人 | 道路改良率（28.4.1） | 65.9％ |
| 特別支援学校 | ※ (0)/0 校 | | | | | 道路舗装率（28.4.1） | 96.1％ |
| 保育所 | ☆ (0)/0 箇所 | 体育館 | 4 箇所 | 養護老人ホーム定員数 | ☆ 0箇所 0人 | 上水道等普及率（28.3.31） | 99.42％ |
| 認定こども園 | ☆ (0)/8 箇所 | 図書館 | 1 箇所 | ケアハウス定員数 | ☆ 1箇所 15人 | 生活排水処理率 | 100.0％ |

2段の（　）は市町立の数

北播磨

# 三木市（みきし）

| | |
|---|---|
| ホームページアドレス | http://www.city.miki.lg.jp |
| Eメールアドレス | koho@city.miki.lg.jp |

三木市章

市章の由来

「木（キ）」を3つ組み合せ図形化したもの。

| | | | | | |
|---|---|---|---|---|---|
| 団体コード | 282154 | 区分 | 22国調 | 27国調 | 29.1.1現在 住基台帳 |
| 所在地 | 673－0492（個）<br>（みきしうえのまるちょう）<br>三木市上の丸町<br>10番30号 | （増減率）人口 | （△4.0 %）<br>81,009人 | （△4.7 %）<br>77,178人 | （△0.6 %）<br>78,803人 |
| | | （増減率）世帯数 | （3.0 %）<br>28,506世帯 | （0.5 %）<br>28,653世帯 | （0.6 %）<br>33,078世帯 |
| TEL | （0794）82－2000 | （27国調）産業別就業人口 | 第1次産業 | 1,450 人 | （4.1 %） |
| | | | 第2次産業 | 10,802 人 | （30.8 %） |
| FAX | （0794）82－9755<br>（企画管理部総務課） | | 第3次産業 | 22,791 人 | （65.0 %） |
| | | | 総数 | 35,333 人 | ※その他分類含む |

三木市長
H29.7.2 就任
H33.7.1 満了
（1）期目

なかた かずひこ
仲田 一彦
（S47.11.5 生）

| 役職 | 氏名 | 就任年月日 |
|---|---|---|
| 副市長 | おおにし ひろし<br>大西 浩志<br>（S26.12.7 生） | H29.8.4 |
| 副市長 | ごうだ ひとし<br>合田 仁<br>（S36.1.5 生） | H29.8.4 |
| 副市長 | － | － |
| 議長 | ほづみ とよひこ<br>穂積 豊彦<br>（S27.3.26 生） | H29.5.15 |
| 副議長 | まつばら くみこ<br>松原 久美子<br>（S41.6.9 生） | H29.5.15 |

| | |
|---|---|
| 面積（28.10.1） | 176.51 ㎢ |
| 人口密度（27国調） | 437.2 人/㎢ |
| 年少人口割合（27国調） | 11.7 % |
| 老年人口割合（27国調） | 31.8 % |
| 住基台帳のうち外国人住民（29.1.1） | 1,156 人 |
| 昼夜間人口比率（27国調） | 99.2 % |

議員（任期 H31.4.30 まで）

| 条例定数 | 現員（うち女性） |
|---|---|
| 16 人 | 16 人（2 人） |

政党別等議員数

| | |
|---|---|
| 公明党 | 2人 |
| 日本共産党 | 2人 |
| 三木新党 8人のサムライ | 3人 |
| 無所属 | 9人 |

選挙人名簿登録者数（29.9.1現在）

| 男 | 女 | 計 |
|---|---|---|
| 31,732 人 | 34,589 人 | 66,321 人 |

職員数

| 区分 | 29.4.1現在 | 人口千人当たり |
|---|---|---|
| 全職員 | 495 人 | 6.3 人 |
| うち普通会計部門職員 | 445 人 | 5.6 人 |
| うち一般行政部門職員 | 282 人 | 3.6 人 |

基本構想等の策定状況

| 区分 | 策定（議決）年月日 | 計画期間 |
|---|---|---|
| 基本構想 | H19.12.15 | H19～H29 |
| 基本計画 | H19.12.15 | H19～H29 |

## 沿革

S29. 6. 1 合体 三木町 別所村 細川村 口吉川村（市制施行）
S29. 7. 1 合体 志染村
S30. 7. 1 〃 奥吉川村 中吉村 北谷村（吉川町設置）
H17.10.24 編入 吉川町

## 市の概要

【主な産業・経済等】
- 金物の製造・販売
- 酒米「山田錦」の生産
- ゴルフ場

【主な観光・文化・歴史】
- 三木ホースランドパーク
- 山田錦の郷（山田錦の館・吉川温泉よかたん）
- 三木城跡と付城跡群（国史跡）

| 【花】 | 【木】 | 【鳥】 |
|---|---|---|
| さつき | 松 | － |

【主な郷土出身者】
・角野 友基（プロスノーボーダー）・藤若親方（元大相撲幕内力士 皇司）・玉岡 かおる・（故）上田 桑鳩（書道家）・中村 奨吾（プロ野球選手）・野間 峻祥（プロ野球選手）・（故）橘田 規（プロゴルファー）・橘田 光弘（プロゴルファー）

【マスコット】
－

| 区分 | 平成26年度決算 | 平成27年度決算 | 平成28年度決算 |
|---|---|---|---|
| 歳入 | 30,825,809千円（△15.2％） | 31,389,038千円（1.8％） | 31,327,894千円（△0.2％） |
| 一般財源等 | 20,869,710千円（△0.6％） | 21,621,660千円（3.6％） | 20,952,857千円（△3.1％） |
| うち地方税 | 11,148,613千円（0.4％） | 11,111,007千円（△0.3％） | 11,249,557千円（1.2％） |
| うち地方交付税<br>※臨時財政対策債含む | 7,079,436千円（4.3％） | 7,158,407千円（1.1％） | 6,692,438千円（△6.5％） |
| 歳出 | 30,539,790千円（△14.4％） | 30,934,549千円（1.3％） | 30,987,806千円（0.2％） |
| 義務的経費 | 14,564,598千円（3.1％） | 14,298,960千円（△1.8％） | 14,020,528千円（△1.9％） |
| うち人件費 | 4,841,339千円（0.5％） | 4,519,721千円（△6.6％） | 4,370,111千円（△3.3％） |
| うち公債費<br>（うち繰上償還額） | 3,768,740千円（1.5％）<br>（0千円） | 3,588,416千円（△4.8％）<br>（0千円） | 3,220,493千円（△10.3％）<br>（0千円） |
| うち扶助費 | 5,954,519千円（6.4％） | 6,190,823千円（4.0％） | 6,429,924千円（3.9％） |
| 投資的経費 | 4,009,969千円（△40.8％） | 3,523,602千円（△12.1％） | 3,367,550千円（△4.4％） |
| 実質収支 | 182,308千円 | 144,238千円 | 85,443千円 |
| 地方債現在高<br>（うち臨時財政対策債） | 37,152,546千円（0.2％）<br>（11,813,614千円） | 37,271,674千円（0.3％）<br>（12,665,355千円） | 37,709,967千円（1.2％）<br>（13,196,824千円） |
| 基金現在高<br>（うち財政調整基金） | 6,122,310千円<br>（2,464,212千円） | 6,337,843千円<br>（2,565,663千円） | 6,417,408千円<br>（2,639,281千円） |
| 財政指標等：標準財政規模<br>※臨財債発行可能額含む | 18,699,971千円 | 18,902,689千円 | 18,663,634千円 |
| 財政指標等：経常収支比率 | 89.7％ | 89.5％ | 90.7％ |
| 財政指標等：実質赤字比率<br>連結実質赤字比率 | －<br>－ | －<br>－ | －<br>－ |
| 財政指標等：実質公債費比率 | （24～26）7.2％ | （25～27）5.7％ | （26～28）4.9％ |
| 財政指標等：将来負担比率 | 55.6％ | 43.1％ | 44.7％ |
| 財政指標等：地方税徴収率 | 92.7％ | 93.5％ | 94.5％ |
| 財政力指数 | （24～26）0.694 | （25～27）0.700 | （26～28）0.701 |
| ラスパイレス指数 | 99.4 | 98.1 | 99.6 |

公共施設等の状況（29.3末現在）　※は29.5.1現在　☆は29.4.1現在

| | | | | | | | |
|---|---|---|---|---|---|---|---|
| 幼稚園 | ※ (5)/5 箇所 | 病院 | (0)/6 箇所 | 都市公園等数 | 107箇所 | 介護老人保健施設定員数 | ☆ 3箇所 200人 |
| 小学校 | ※ (16)/16 校 | | | 都市計画区域内人口1人当たり（28.3.31） | 41.3㎡ | 通所介護事業所 | 14箇所 |
| 中学校 | ※ (8)/8 校 | 診療所 | (0)/98 箇所 | 地域包括支援センター | ☆ 1箇所 | | |
| 高等学校 | ※ (0)/4 校 | 公民館 | 12 箇所 | 特別養護老人ホーム定員数 | ☆ 6箇所 408人 | 道路改良率（28.4.1） | 63.9％ |
| 特別支援学校 | ※ (1)/1 校 | | | | | 道路舗装率（28.4.1） | 92.5％ |
| 保育所 | ☆ (2)/2 箇所 | 体育館 | 5 箇所 | 養護老人ホーム定員数 | ☆ 1箇所 50人 | 上水道等普及率（28.3.31） | 99.91％ |
| 認定こども園 | ☆ (2)/14 箇所 | 図書館 | 3 箇所 | ケアハウス定員数 | ☆ 4箇所 75人 | 生活排水処理率 | 97.1％ |

2段の（　）は市町立の数

北播磨

# 小野市（おのし）

| | |
|---|---|
| ホームページアドレス | http://www.city.ono.hyogo.jp/ |
| Eメールアドレス | kikakuseisaku@city.ono.hyogo.jp |

小野市章

市章の由来

「小」を図案化し、ひらがなの「の」で囲ったもので、円形は市民の融和と団結を意味し、将来の飛躍と発展を象徴している。

| | | | | | |
|---|---|---|---|---|---|
| 団体コード | 282189 | 区分 | 22国調 | 27国調 | 29.1.1現在 住基台帳 |
| 所在地 | 675－1380（個）<br>（おのしおうじちょう）<br>小野市王子町 806番地の1 | （増減率）人口 | （△0.2 %）<br>49,680 人 | （△2.2 %）<br>48,580 人 | （△0.5 %）<br>49,083 人 |
| | | （増減率）世帯数 | （4.2 %）<br>16,470 世帯 | （2.4 %）<br>16,860世帯 | （0.9 %）<br>19,465世帯 |
| TEL | (0794)63－1000 | （27国調）産業別就業人口 | 第1次産業 | 644 人 | （2.8 %） |
| | | | 第2次産業 | 8,697 人 | （38.2 %） |
| FAX | (0794)63－6600<br>（総務部総務課） | | 第3次産業 | 13,428 人 | （59.0 %） |
| | | | 総数 | 23,487 人 | ※その他分類含む |

小野市長

H27.2.7 就任
H31.2.6 満了
（ 5 ） 期目

ほうらい つとむ
蓬萊 務
（ S21.5.20 生）

| 役職 | 氏名 | 就任年月日 |
|---|---|---|
| 副市長 | こばやし まさひこ<br>小林 昌彦<br>（S33.3.8 生） | H28.4.1 |
| 副市長 | こばやし せいごう<br>小林 清豪<br>（S24.3.4 生） | H20.4.1 |
| | － | － |
| 議長 | やまなか おさみ<br>山中 修己<br>（S23.7.5 生） | H29.5.22 |
| 副議長 | かしま じゅん<br>加島 淳<br>（S32.4.18 生） | H29.5.22 |

| | |
|---|---|
| 面積（28.10.1） | （93.70 ㎢） |
| 人口密度（27国調） | 522.7 人/㎢ |
| 年少人口割合（27国調） | 14.6 % |
| 老年人口割合（27国調） | 26.1 % |
| 住基台帳のうち外国人住民（29.1.1） | 612 人 |
| 昼夜間人口比率（27国調） | 100.6 % |

議員（任期 H31.4.30 まで）

| 条例定数 | 現員（うち女性） |
|---|---|
| 16 人 | 16 人（ 4 人） |

政党別等議員数

| | |
|---|---|
| 公明党 | 2人 |
| 日本共産党 | 1人 |
| 無所属 | 13人 |

選挙人名簿登録者数（29.9.1現在）

| 男 | 女 | 計 |
|---|---|---|
| 19,255 人 | 20,699 人 | 39,954 人 |

職員数

| 区分 | 29.4.1現在 | 人口千人当たり |
|---|---|---|
| 全職員 | 337 人 | 6.9 人 |
| うち普通会計部門職員 | 294 人 | 6.0 人 |
| うち一般行政部門職員 | 183 人 | 3.7 人 |

基本構想等の策定状況

| 区分 | 策定（議決）年月日 | 計画期間 |
|---|---|---|
| 基本構想 | H23.3.24 | H23～H32 |
| 基本計画 | H23.3.24 | H23～H32 |

沿革

S29.12. 1 合併 小野町 河合村 来住村 市場村 大部村 下東条村
（市制施行）
S31. 4. 1 編入 加東郡社町区域のうち大字古川 久保木

市の概要

【主な産業・経済等】
- 全国一の生産量を誇る「そろばん」
- 「播州刃物」のブランドで海外展開
- 高速道路網の整備を背景に、医療、食品、電気、航空機等の新しい産業が立地
- 127haの工業団地・流通等業務団地は市内工業出荷額の約4割を担う

【主な観光・文化・歴史】
- 国宝「浄土寺浄土堂」、「阿弥陀如来三尊立像」
- ひまわりの丘公園
- 白雲谷温泉ゆぴか
- 八ヶ池自然公園（龍翔ドーム）
- こだまの森グラウンドゴルフ場
- おの桜づつみ回廊

【花】ひまわり 【木】柳 【鳥】－

【主な郷土出身者】
- 小林 祐梨子（陸上競技選手）
- （故）上田 三四二（歌人）

【マスコット】

ひまわり君

北播磨

| 区分 | 平成26年度決算 | 平成27年度決算 | 平成28年度決算 |
|---|---|---|---|
| 歳入 | 18,839,354千円（△24.6％） | 19,182,748千円（1.8％） | 19,494,116千円（1.6％） |
| 一般財源等 | 12,473,614千円（△13.1％） | 13,120,226千円（5.2％） | 12,903,989千円（△1.6％） |
| うち地方税 | 6,956,268千円（3.4％） | 6,879,136千円（△1.1％） | 6,921,987千円（0.6％） |
| うち地方交付税<br>※臨時財政対策債含む | 3,982,100千円（△3.6％） | 4,272,192千円（7.3％） | 4,008,596千円（△6.2％） |
| 歳出 | 18,369,473千円（△24.7％） | 18,637,400千円（1.5％） | 18,916,627千円（1.5％） |
| 義務的経費 | 8,672,524千円（△2.9％） | 8,744,749千円（0.8％） | 9,051,322千円（3.5％） |
| うち人件費 | 2,923,445千円（3.1％） | 2,913,410千円（△0.3％） | 2,934,651千円（0.7％） |
| うち公債費<br>（うち繰上償還額） | 1,843,958千円（△24.0％）<br>（115,220千円） | 1,772,260千円（△3.9％）<br>（0千円） | 2,021,946千円（14.1％）<br>（78,420千円） |
| うち扶助費 | 3,905,121千円（6.3％） | 4,059,079千円（3.9％） | 4,094,725千円（0.9％） |
| 投資的経費 | 2,263,467千円（△48.8％） | 2,179,702千円（△3.7％） | 2,264,041千円（3.9％） |
| 実質収支 | 274,166千円 | 351,428千円 | 326,031千円 |
| 地方債現在高<br>（うち臨時財政対策債） | 18,895,551千円（0.5％）<br>（7,807,751千円） | 18,419,905千円（△2.5％）<br>（8,383,401千円） | 18,242,796千円（△1.0％）<br>（8,758,828千円） |
| 基金現在高<br>（うち財政調整基金） | 9,231,183千円<br>（3,946,052千円） | 9,032,332千円<br>（4,105,952千円） | 9,002,805千円<br>（4,298,952千円） |
| 財政指標等：標準財政規模<br>※臨財債発行可能額含む | 10,998,503千円 | 11,496,802千円 | 11,508,811千円 |
| 財政指標等：経常収支比率 | 86.0％ | 85.8％ | 89.4％ |
| 財政指標等：実質赤字比率<br>連結実質赤字比率 | －<br>－ | －<br>－ | －<br>－ |
| 財政指標等：実質公債費比率 | （24～26）7.6％ | （25～27）5.2％ | （26～28）4.3％ |
| 財政指標等：将来負担比率 | －％ | －％ | －％ |
| 財政指標等：地方税徴収率 | 95.8％ | 95.9％ | 96.1％ |
| 財政力指数 | （24～26）0.684 | （25～27）0.682 | （26～28）0.683 |
| ラスパイレス指数 | 101.3 | 100.5 | 100.9 |

公共施設等の状況（29.3末現在）　※は29.5.1現在　☆は29.4.1現在

| | | | | | | | |
|---|---|---|---|---|---|---|---|
| 幼稚園 | ※ (2)/2 箇所 | 病院 | (1)/5 箇所 | 都市公園等数 | 20箇所 | 介護老人保健施設 | ☆ 3箇所 |
| 小学校 | ※ (8)/8 校 | | | 都市計画区域内人口1人当たり（28.3.31） | 7.4㎡ | 定員数 | 200人 |
| 中学校 | ※ (4)/4 校 | 診療所 | (0)/56 箇所 | 地域包括支援センター | ☆ 1箇所 | 通所介護事業所 | 7箇所 |
| 高等学校 | ※ (0)/2 校 | 公民館 | 0 箇所 | 特別養護老人ホーム | ☆ 5箇所 | 道路改良率（28.4.1） | 76.7％ |
| 特別支援学校 | ※ (1)/1 校 | | | 定員数 | 287人 | 道路舗装率（28.4.1） | 96.7％ |
| 保育所 | ☆ (0)/14 箇所 | 体育館 | 3 箇所 | 養護老人ホーム | ☆ 0箇所 | 上水道等普及率（28.3.31） | 100.00％ |
| 認定こども園 | ☆ (0)/0 箇所 | 図書館 | 1 箇所 | 定員数 | 0人 | 生活排水処理率 | 99.2％ |
| | | | | ケアハウス | ☆ 1箇所 | | |
| | | | | 定員数 | 16人 | | |

2段の（　）は市町立の数

北播磨

# 加西市（かさいし）

| | |
|---|---|
| ホームページアドレス | http://www.city.kasai.hyogo.jp/ |
| Eメールアドレス | jinko@city.kasai.lg.jp |

加西市章

市章の由来

加西の「力」を二つ組み合わせて円形に図案化し、「西」をかたどった市章で「和と団結」及び、明るく豊かに躍進する「平和都市」加西を象徴。

| | | | | | |
|---|---|---|---|---|---|
| 団体コード | 282201 | 区分 | 22国調 | 27国調 | 29.1.1現在 住基台帳 |
| 所在地 | 675－2395（個）<br>（かさいしほうじょうちょうよこお）<br>加西市北条町横尾1000番地 | （増減率）人口 | （△2.8 %）<br>47,993人 | （△7.7 %）<br>44,313人 | （△0.5 %）<br>45,099人 |
| | | （増減率）世帯数 | （1.0 %）<br>15,188世帯 | （1.2 %）<br>15,364世帯 | （1.4 %）<br>17,520世帯 |
| TEL | （0790）42－1110 | （27国調）産業別就業人口 | 第1次産業 | 809人 | （3.9 %） |
| | | | 第2次産業 | 8,935人 | （42.9 %） |
| FAX | （0790）43－1800<br>（総務部総務課） | | 第3次産業 | 11,082人 | （53.2 %） |
| | | | 総数 | 21,113人 | ※その他分類含む |

加西市長

H27.6.17　就任
H31.6.16　満了
（2）　期目

にしむら　かずひら
西村　和平
（S30.10.18　生）

| 役職 | 氏名 | 就任年月日 |
|---|---|---|
| 副市長 | さえき　たけひこ<br>佐伯　武彦<br>（S12.8.8　生） | H27.6.17 |
| | － | － |
| | － | － |
| 議長 | きぬがさ　としのり<br>衣笠　利則<br>（S26.10.5　生） | H29.6.2 |
| 副議長 | まるおか　ひろみつ<br>丸岡　弘満<br>（S49.5.11　生） | H29.6.2 |

| | |
|---|---|
| 面積（28.10.1） | （150.22 ㎢） |
| 人口密度（27国調） | 293.5人/㎢ |
| 年少人口割合（27国調） | 11.6 % |
| 老年人口割合（27国調） | 30.5 % |
| 住基台帳のうち外国人住民（29.1.1） | 849 人 |
| 昼夜間人口比率（27国調） | 105.3 % |

議員　（任期　H31.5.21　まで）

| 条例定数 | 現員（うち女性） |
|---|---|
| 15人 | 15人（0人） |

政党別等議員数

| | |
|---|---|
| 公明党 | 1人 |
| 日本共産党 | 1人 |
| 無所属 | 13人 |

選挙人名簿登録者数（29.9.1現在）

| 男 | 女 | 計 |
|---|---|---|
| 18,200人 | 19,475人 | 37,675人 |

職員数

| 区分 | 29.4.1現在 | 人口千人当たり |
|---|---|---|
| 全職員 | 644人 | 14.3人 |
| うち普通会計部門職員 | 281人 | 6.2人 |
| うち一般行政部門職員 | 208人 | 4.6人 |

基本構想等の策定状況

| 区分 | 策定（議決）年月日 | 計画期間 |
|---|---|---|
| 基本構想 | H23.9.21 | H23～H32 |
| 基本計画 | H23.9.21 | H23～H32 |

## 沿革

S30. 1.15　合体　北条町　富田村　賀茂村　下里村（北条町設置）
S30. 3. 1　〃　在田村　多加野村　西在田村（泉町設置）
S30. 3.30　〃　九会村　富合村（加西町設置）
S42. 4. 1　〃　北条町　泉町　加西町
（市制施行）

## 市の概要

【主な産業・経済等】

・家電製品・蓄電池・金属製品製造業、地場産業の播州織
・加西米「根日女みらい」、ぶどう「加西ゴールデンベリー A」（ひょうご安心ブランド認定第一号）、ブラックビート」、大根、加西とまと、加西いちご、酒造好適米山田錦など

【主な観光・文化・歴史】

・兵庫県立フラワーセンター、玉丘史跡公園、古法華自然公園、法華山一乗寺、五百羅漢、鶉野飛行場跡
・東光寺田遊び・鬼会、北条節句祭など
・北条鉄道、播磨国風土記の里、赤穂義士ゆかりの地

| 【花】 | サルビア | 【木】 | カシ | 【鳥】 | － |
|---|---|---|---|---|---|

【主な郷土出身者】

・（故）宮崎　奕保（曹洞宗大本山永平寺第78世貫主）
・（故）大谷　武一（ラジオ体操考案者）
・（故）小篠　綾子（ファッションデザイナー）
・　永田　萠（絵本作家）
・　ななじ　眺（少女漫画家）

【マスコット】

ねっぴ～

北播磨

| 区分 | 平成26年度決算 | 平成27年度決算 | 平成28年度決算 |
|---|---|---|---|
| 歳入 | 18,620,846千円（△19.4％） | 20,907,601千円（12.3％） | 20,290,339千円（△3.0％） |
| 一般財源等 | 13,210,506千円（△17.0％） | 13,598,433千円（2.9％） | 13,866,192千円（2.0％） |
| うち地方税 | 6,716,995千円（△0.4％） | 6,811,175千円（1.4％） | 6,788,578千円（△0.3％） |
| うち地方交付税<br>※臨時財政対策債含む | 4,845,626千円（△3.7％） | 4,900,061千円（1.1％） | 4,444,847千円（△9.3％） |
| 歳出 | 18,431,908千円（△19.1％） | 20,743,899千円（12.5％） | 20,228,193千円（△2.5％） |
| 義務的経費 | 7,561,378千円（4.4％） | 7,480,326千円（△1.1％） | 7,754,102千円（3.7％） |
| うち人件費 | 2,656,521千円（4.4％） | 2,621,660千円（△1.3％） | 2,593,239千円（△1.1％） |
| うち公債費<br>（うち繰上償還額） | 1,802,004千円（1.2％）<br>（0千円） | 1,629,631千円（△9.6％）<br>（0千円） | 1,660,033千円（1.9％）<br>（0千円） |
| うち扶助費 | 3,102,853千円（6.4％） | 3,229,035千円（4.1％） | 3,500,830千円（8.4％） |
| 投資的経費 | 2,144,759千円（△61.1％） | 3,664,616千円（70.9％） | 2,401,284千円（△34.5％） |
| 実質収支 | 119,878千円 | 137,646千円 | 28,455千円 |
| 地方債現在高<br>（うち臨時財政対策債） | 17,237,667千円（1.5％）<br>（7,794,106千円） | 18,765,675千円（8.9％）<br>（8,302,188千円） | 19,361,253千円（3.2％）<br>（8,572,307千円） |
| 基金現在高<br>（うち財政調整基金） | 3,405,261千円<br>（2,163,688千円） | 3,610,470千円<br>（2,196,852千円） | 3,077,305千円<br>（1,642,049千円） |
| 財政指標等：標準財政規模<br>※臨財債発行可能額含む | 11,639,651千円 | 11,841,046千円 | 11,587,169千円 |
| 財政指標等：経常収支比率 | 89.9％ | 87.8％ | 94.4％ |
| 財政指標等：実質赤字比率<br>連結実質赤字比率 | －<br>－ | －<br>－ | －<br>－ |
| 財政指標等：実質公債費比率 | （24～26）12.4％ | （25～27）10.3％ | （26～28）9.3％ |
| 財政指標等：将来負担比率 | 66.5％ | 61.6％ | 68.6％ |
| 財政指標等：地方税徴収率 | 94.5％ | 94.6％ | 94.8％ |
| 財政力指数 | （24～26）0.617 | （25～27）0.625 | （26～28）0.637 |
| ラスパイレス指数 | 99.6 | 99.5 | 99.1 |

公共施設等の状況（29.3末現在）　※は29.5.1現在　☆は29.4.1現在

| | | | | | | | |
|---|---|---|---|---|---|---|---|
| 幼稚園 | ※ (6)/6 箇所 | 病院 | (1)/4 箇所 | 都市公園等数 | 12箇所 | 介護老人保健施設定員数 | ☆ 2箇所 100人 |
| 小学校 | ※ (11)/11 校 | | | 都市計画区域内人口1人当たり（28.3.31） | 4.6㎡ | | |
| 中学校 | ※ (4)/4 校 | 診療所 | (0)/49 箇所 | 地域包括支援センター | ☆ 1箇所 | 通所介護事業所 | ☆ 3箇所 |
| 高等学校 | ※ (0)/2 校 | 公民館 | 4箇所 | 特別養護老人ホーム定員数 | ☆ 4箇所 294人 | 道路改良率（28.4.1） | 34.0％ |
| 特別支援学校 | ※ (1)/1 校 | | | | | 道路舗装率（28.4.1） | 82.2％ |
| 保育所 | ☆ (6)/9 箇所 | 体育館 | 2箇所 | 養護老人ホーム定員数 | ☆ 0箇所 0人 | 上水道等普及率（28.3.31） | 98.40％ |
| 認定こども園 | ☆ (2)/6 箇所 | 図書館 | 1箇所 | ケアハウス定員数 | ☆ 2箇所 90人 | 生活排水処理率 | 99.8％ |

2段の（　）は市町立の数

北播磨

# 加東市（かとうし）

| | |
|---|---|
| ホームページアドレス | http://www.city.kato.lg.jp/ |
| Eメールアドレス | kato@city.kato.lg.jp |

加東市章

市章の由来

加東市の頭文字「K」を図案化したもので、豊かな自然と共生する人々の伸びやかな活力に満ちたふれあいの田園都市を表したもの。

| | | | | | |
|---|---|---|---|---|---|
| 団体コード | 282286 | 区分 | 22国調 | 27国調 | 29.1.1現在 住基台帳 |
| 所在地 | 673－1493（個）<br>（かとうしやしろ）<br>加東市社50番地 | （増減率）人口 | （ 0.5 %）<br>40,181 人 | （ 0.3 %）<br>40,310 人 | （ 0.9 %）<br>40,329 人 |
| | | （増減率）世帯数 | （ 7.4 %）<br>14,133 世帯 | （ 6.7 %）<br>15,086 世帯 | （ 2.7 %）<br>16,139 世帯 |
| TEL | （0795）42－3301 | （27国調）産業別就業人口 | 第1次産業 | 913 人 | （ 4.8 %） |
| | | | 第2次産業 | 7,070 人 | （ 36.8 %） |
| FAX | （0795）42－7375<br>（総務部総務課） | | 第3次産業 | 11,210 人 | （ 58.4 %） |
| | | | 総数 | 19,750 人 | ※その他分類含む |

加東市長

H26.4.30 就任
H30.4.29 満了
（ 2 ） 期目

安田 正義（やすだ まさよし）
（ S29.10.26 生）

| 役職 | 氏名 | 就任年月日 |
|---|---|---|
| 副市長 | 吉田 秋広（よしだ あきひろ）（ S30.6.9 生） | H26.5.18 |
| | － | － |
| | － | － |
| 議長 | 藤尾 潔（ふじお きよし）（ S46.10.5 生） | H28.11.8 |
| 副議長 | 磯貝 邦夫（いそがい くにお）（ S18.7.26 生） | H28.11.8 |

| | |
|---|---|
| 面積（28.10.1） | 157.55 ㎢ |
| 人口密度（27国調） | 255.9 人/㎢ |
| 年少人口割合（27国調） | 13.5 % |
| 老年人口割合（27国調） | 25.3 % |
| 住基台帳のうち外国人住民（29.1.1） | 937 人 |
| 昼夜間人口比率（27国調） | 110.6 % |

議員（任期 H30.10.31 まで）

| 条例定数 | 現員（うち女性） |
|---|---|
| 16 人 | 16 人（ 1 人） |

政党別等議員数

| | |
|---|---|
| 公明党 | 1人 |
| 無所属 | 15人 |

選挙人名簿登録者数（29.9.1現在）

| 男 | 女 | 計 |
|---|---|---|
| 15,895 人 | 16,845 人 | 32,740 人 |

職員数

| 区分 | 29.4.1現在 | 人口千人当たり |
|---|---|---|
| 全職員 | 459 人 | 11.4 人 |
| うち普通会計部門職員 | 270 人 | 6.7 人 |
| うち一般行政部門職員 | 222 人 | 5.5 人 |

基本構想等の策定状況

| 区分 | 策定（議決）年月日 | 計画期間 |
|---|---|---|
| 基本構想 | H20.3.26 | H20～H29 |
| 基本計画 | H25.3.27 | H25～H29 |

## 沿革

S29. 3.31 合体 滝野町 加茂村（滝野町）
S30. 3.31 〃 社町 福田村 米田村 上福田村 鴨川村（社町）
〃 〃 中東条村 上東条村（東条町）
H18. 3.20 〃 社町 滝野町 東条町（市制施行）

## 市の概要

【主な産業・経済等】

- 北播磨の交通の要衝にあり、4つの工業団地に製造業・流通業が進出
- 国内生産量の約9割を誇る釣り針「播州針」やひな人形などの伝統産業
- 酒造好適米「山田錦」の栽培も盛んで日本酒の最高級の原料として全国各地に出荷

【主な観光・文化・歴史】

- 北播磨随一の集客を誇る東条湖おもちゃ王国
- 闘竜灘、三草山、東条湖など歴史的、文化的な「加東遺産10選」

| 【花】 | コスモス | 【木】 | さくら | 【鳥】 | － |
|---|---|---|---|---|---|

【主な郷土出身者】

- （故）森 月城（日本画家）
- 軒上 泊（作家）
- （故）坂本 遼（詩人）

【マスコット】

加東伝の助

北播磨

| 区分 | 平成26年度決算 | 平成27年度決算 | 平成28年度決算 |
|---|---|---|---|
| 歳入 | 18,504,576千円（△8.9%） | 19,021,518千円（2.8%） | 19,892,511千円（4.6%） |
| 一般財源等 | 13,528,695千円（3.1%） | 13,662,571千円（1.0%） | 13,821,799千円（1.2%） |
| うち地方税 | 6,859,044千円（3.5%） | 6,543,254千円（△4.6%） | 6,654,958千円（1.7%） |
| うち地方交付税<br>※臨時財政対策債含む | 4,797,091千円（3.1%） | 4,887,113千円（1.9%） | 4,856,658千円（△0.6%） |
| 歳出 | 17,678,713千円（△9.2%） | 18,137,405千円（2.6%） | 19,448,299千円（7.2%） |
| 義務的経費 | 7,070,938千円（2.3%） | 7,098,632千円（0.4%） | 7,113,750千円（0.2%） |
| うち人件費 | 2,400,462千円（5.8%） | 2,394,836千円（△0.2%） | 2,251,802千円（△6.0%） |
| うち公債費<br>（うち繰上償還額） | 1,811,701千円（△4.5%）<br>（0千円） | 1,755,455千円（△3.1%）<br>（0千円） | 1,765,198千円（0.6%）<br>（0千円） |
| うち扶助費 | 2,858,775千円（4.0%） | 2,948,341千円（3.1%） | 3,096,750千円（5.0%） |
| 投資的経費 | 2,119,013千円（△48.9%） | 2,091,933千円（△1.3%） | 3,237,332千円（54.8%） |
| 実質収支 | 810,312千円 | 809,073千円 | 431,032千円 |
| 地方債現在高<br>（うち臨時財政対策債） | 19,005,588千円（0.5%）<br>（8,261,294千円） | 19,420,458千円（2.2%）<br>（8,594,581千円） | 20,452,542千円（5.3%）<br>（8,899,171千円） |
| 基金現在高<br>（うち財政調整基金） | 11,901,570千円<br>（5,625,876千円） | 12,603,220千円<br>（6,059,984千円） | 13,039,110千円<br>（6,188,211千円） |
| 財政指標等：標準財政規模<br>※臨財債発行可能額含む | 11,828,132千円 | 11,919,873千円 | 11,926,454千円 |
| 財政指標等：経常収支比率 | 83.3% | 84.6% | 85.5% |
| 財政指標等：実質赤字比率<br>連結実質赤字比率 | －<br>－ | －<br>－ | －<br>－ |
| 財政指標等：実質公債費比率 | （24～26）6.7% | （25～27）5.9% | （26～28）5.1% |
| 財政指標等：将来負担比率 | －% | －% | －% |
| 財政指標等：地方税徴収率 | 94.7% | 95.1% | 95.4% |
| 財政力指数 | （24～26）0.749 | （25～27）0.733 | （26～28）0.715 |
| ラスパイレス指数 | 98.4 | 98.8 | 99.3 |

公共施設等の状況（29.3末現在）　※は29.5.1現在　☆は29.4.1現在

| | | | | | | | |
|---|---|---|---|---|---|---|---|
| 幼稚園 | ※ (2)/3 箇所 | 病院 | (1)/3 箇所 | 都市公園等数 | 50箇所 | 介護老人保健施設定員数 | ☆ 2箇所 100人 |
| 小学校 | ※ (9)/10 校 | | | 都市計画区域内人口1人当たり（28.3.31） | 57.4㎡ | 通所介護事業所 | 7箇所 |
| 中学校 | ※ (3)/4 校 | 診療所 | (0)/41 箇所 | 地域包括支援センター | ☆ 1箇所 | 道路改良率（28.4.1） | 53.2% |
| 高等学校 | ※ (0)/1 校 | 公民館 | 3箇所 | 特別養護老人ホーム定員数 | ☆ 4箇所 214人 | 道路舗装率（28.4.1） | 94.1% |
| 特別支援学校 | ※ (0)/0 校 | 体育館 | 5箇所 | 養護老人ホーム定員数 | ☆ 0箇所 0人 | 上水道等普及率（28.3.31） | 98.71% |
| 保育所 | ☆ (0)/5 箇所 | 図書館 | 4箇所 | ケアハウス定員数 | ☆ 0箇所 0人 | 生活排水処理率 | 99.8% |
| 認定こども園 | ☆ (4)/10 箇所 | | | | | | |

2段の（　）は市町立の数

北播磨

# 多可町（たかちょう）

| | |
|---|---|
| ホームページアドレス | http://www.town.taka.lg.jp |
| Eメールアドレス | information@town.taka.lg.jp |

| 多可町章 | 団体コード | 283657 | 区分 | 22国調 | 27国調 | 29.1.1現在 住基台帳 |
|---|---|---|---|---|---|---|
| | 所在地 | 679－1192（個）<br>（たかぐんたかちょうなかくなかむらまち）<br>多可郡多可町中区<br>中村町123番地 | （増減率）人口 | （△4.9 %）<br>23,104人 | （△8.2 %）<br>21,200人 | （△1.5 %）<br>21,682人 |
| | | | （増減率）世帯数 | （0.6 %）<br>6,709世帯 | （△0.7 %）<br>6,665世帯 | （△0.2 %）<br>7,536世帯 |
| 町章の由来 | TEL | （0795）32－2380 | （27国調）産業別就業人口 | 第1次産業 | 397 人 | （3.9 %） |
| 多可町の「多」を図案化。躍動する人の姿を織り込み、飛躍と発展を表現している。 | | | | 第2次産業 | 4,403 人 | （42.9 %） |
| | FAX | （0795）32－2349<br>（総務課） | | 第3次産業 | 5,467 人 | （53.2 %） |
| | | | | 総数 | 10,729 人 | ※その他分類含む |

**多可町長**

H29.11.27　就任
H33.11.26　満了
（1）　期目



吉田（よしだ）　一四（かずし）
（S31.6.28　生）

| 役職 | 氏名 | 就任年月日 |
|---|---|---|
| 副町長 | 笹倉（ささくら）　康司（やすし）（S29.12.13　生） | H26.1.1 |
| 副町長 | － | － |
| 副町長 | － | － |
| 議長 | 清水（しみず）　俊博（としひろ）（S24.2.18　生） | H29.2.10 |
| 副議長 | 吉田（よしだ）　政義（まさよし）（S22.3.28　生） | H29.11.30 |

| | |
|---|---|
| 面積（28.10.1） | 185.19 ㎢ |
| 人口密度（27国調） | 114.5 人/㎢ |
| 年少人口割合（27国調） | 12.2 % |
| 老年人口割合（27国調） | 34.0 % |
| 住基台帳のうち外国人住民（29.1.1） | 175 人 |
| 昼夜間人口比率（27国調） | 90.2 % |

議員　（任期　H33.11.26　まで）

| 条例定数 | 現員（うち女性） |
|---|---|
| 14 人 | 14 人（2 人） |

| 政党別等議員数 | |
|---|---|
| 日本共産党 | 1人 |
| 公明党 | 1人 |
| 無所属 | 12人 |

**沿革**

T13. 4. 1　町制施行（中町）
S29. 3.25　合体　野間谷村　大和村（八千代村）
S30. 1. 1　〃　松井庄村　杉原谷村（加美村）
S35. 1. 1　町制施行（加美町）
〃　〃　（八千代町）
H17.11. 1　合体　中町　加美町　八千代町

| 選挙人名簿登録者数（29.9.1現在） | | |
|---|---|---|
| 男 | 女 | 計 |
| 8,665 人 | 9,529 人 | 18,194 人 |

| 職員数 | | |
|---|---|---|
| 区分 | 29.4.1現在 | 人口千人当たり |
| 全職員 | 215 人 | 9.9 人 |
| うち普通会計部門職員 | 192 人 | 8.9 人 |
| うち一般行政部門職員 | 160 人 | 7.4 人 |

**町の概要**

【主な産業・経済等】
- 酒米の王様「山田錦」発祥の里で栄えてきた農業
- 独自の先染め織物として発展してきた播州織

【主な観光・文化・歴史】
- 千ヶ峰、笠形山、妙見山
- 手漉き和紙「杉原紙」
- 東山古墳群、多哥寺遺跡、播州歌舞伎
- 「敬老の日」発祥のまちオリジナルソング「きっと ありがとう」

【花】のぎく・春蘭・ささゆり　【木】けやき・杉・ひのき　【鳥】キジ

【主な郷土出身者】
- （故）山田　勢三郎（酒米「山田錦」のルーツ発見者）
- （故）山口　茂吉（アララギ派歌人）
- （故）門脇　政夫（「敬老の日」提唱者）

【マスコット】
－

**基本構想等の策定状況**

| 区分 | 策定（議決）年月日 | 計画期間 |
|---|---|---|
| 基本構想 | H29.3 | H29～H38 |
| 基本計画 | H29.3 | H29～H38 |

北播磨

| 区分 | 平成26年度決算 | 平成27年度決算 | 平成28年度決算 |
|---|---|---|---|
| 歳入 | 11,995,016千円（△7.8％） | 12,530,312千円（4.5％） | 12,045,883千円（△3.9％） |
| 一般財源等 | 8,810,753千円（△2.1％） | 8,741,175千円（△0.8％） | 8,643,475千円（△1.1％） |
| うち地方税 | 2,007,778千円（0.8％） | 2,008,686千円（0.0％） | 2,054,641千円（2.3％） |
| うち地方交付税<br>※臨時財政対策債含む | 6,011,060千円（△0.9％） | 5,855,748千円（△2.6％） | 5,638,237千円（△3.7％） |
| 歳出 | 11,798,851千円（△7.0％） | 12,203,950千円（3.4％） | 11,829,261千円（△3.1％） |
| 義務的経費 | 4,986,973千円（△0.2％） | 4,889,987千円（△1.9％） | 4,813,003千円（△1.6％） |
| うち人件費 | 1,965,152千円（△2.2％） | 1,952,860千円（△0.6％） | 1,848,338千円（△5.4％） |
| うち公債費<br>（うち繰上償還額） | 1,837,224千円（△1.7％）<br>（0千円） | 1,776,570千円（△3.3％）<br>（0千円） | 1,798,138千円（1.2％）<br>（0千円） |
| うち扶助費 | 1,184,597千円（5.9％） | 1,160,557千円（△2.0％） | 1,166,527千円（0.5％） |
| 投資的経費 | 1,081,939千円（△52.5％） | 1,654,483千円（52.9％） | 1,271,435千円（△23.2％） |
| 実質収支 | 175,597千円 | 280,528千円 | 98,083千円 |
| 地方債現在高<br>（うち臨時財政対策債） | 16,011,793千円（△5.3％）<br>（5,785,237千円） | 15,882,340千円（△0.8％）<br>（5,859,827千円） | 15,322,143千円（△3.5％）<br>（5,806,954千円） |
| 基金現在高<br>（うち財政調整基金） | 6,809,403千円<br>（3,221,256千円） | 7,011,587千円<br>（3,314,245千円） | 6,930,734千円<br>（3,321,957千円） |
| 財政指標等：標準財政規模<br>※臨財債発行可能額含む | 7,786,314千円 | 7,715,961千円 | 7,639,427千円 |
| 財政指標等：経常収支比率 | 92.7％ | 92.0％ | 94.1％ |
| 財政指標等：実質赤字比率<br>連結実質赤字比率 | －<br>－ | －<br>－ | －<br>－ |
| 財政指標等：実質公債費比率 | （24～26）14.7％ | （25～27）15.3％ | （26～28）16.5％ |
| 財政指標等：将来負担比率 | 33.0％ | 29.1％ | 29.9％ |
| 財政指標等：地方税徴収率 | 93.5％ | 94.5％ | 95.8％ |
| 財政力指数 | （24～26）0.332 | （25～27）0.332 | （26～28）0.333 |
| ラスパイレス指数 | 98.0 | 98.2 | 98.7 |

公共施設等の状況（29.3末現在）　※は29.5.1現在　☆は29.4.1現在

| | | | | | | | |
|---|---|---|---|---|---|---|---|
| 幼稚園 | ※ (2)/2 箇所 | 病院 | (0)/2 箇所 | 都市公園等数 | 15箇所 | 介護老人保健施設定員数 | ☆ 1箇所 82人 |
| 小学校 | ※ (5)/5 校 | | | 都市計画区域内人口1人当たり（28.3.31） | 23.7㎡ | | |
| 中学校 | ※ (3)/3 校 | 診療所 | (3)/17 箇所 | 地域包括支援センター | ☆ 1箇所 | 通所介護事業所 | 7箇所 |
| 高等学校 | ※ (0)/1 校 | 公民館 | 1 箇所 | 特別養護老人ホーム定員数 | ☆ 5箇所 304人 | 道路改良率（28.4.1） | 54.6％ |
| 特別支援学校 | ※ (0)/1 校 | | | | | 道路舗装率（28.4.1） | 85.6％ |
| 保育所 | ☆ (2)/2 箇所 | 体育館 | 5 箇所 | 養護老人ホーム定員数 | ☆ 1箇所 60人 | 上水道等普及率（28.3.31） | 98.70％ |
| 認定こども園 | ☆ (0)/3 箇所 | 図書館 | 3 箇所 | ケアハウス定員数 | ☆ 2箇所 52人 | 生活排水処理率 | 99.9％ |

2段の（　）は市町立の数

北播磨

# 中播磨県民センター

| ホームページアドレス | http://web.pref.hyogo.jp/area/c_harima/ |
|---|---|

## 【地域の将来像（地域ビジョン）】

○人の輪と地域の輪がつながる元気な中播磨をつくろう　～つなぐ　つながる　銀の馬車道～

## 【地域の夢】

○希望が育つ中播磨　～子どもが元気に育つ、つながりのある地域をつくろう～
○安全安心中播磨　～みんなが安心して暮らせる地域をつくろう～
○自然豊かな中播磨　～自然の営みを大切にする地域をつくろう～
○元気交流中播磨　～にぎわいと交流の元気な地域をつくろう～

## 【姫路総合庁舎】

〒670－0947
所在地
　姫路市北条1－98

ＴＥＬ
　（079）281－3001

（庁舎まで）
・JR姫路駅南口から徒歩10分

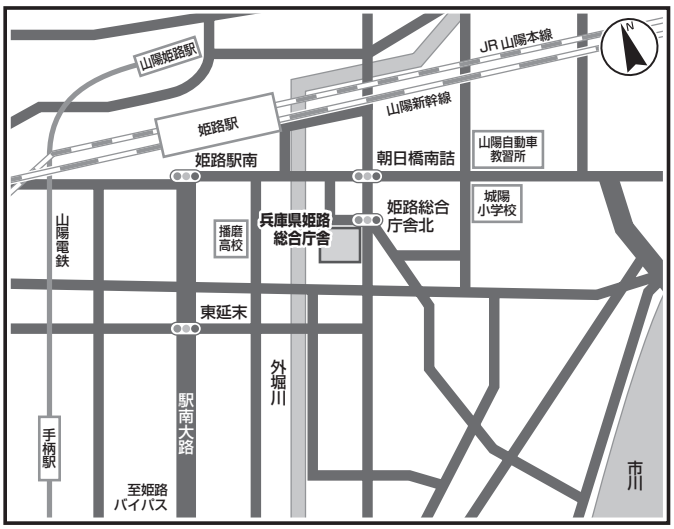


## 【中播磨県民センター位置図】

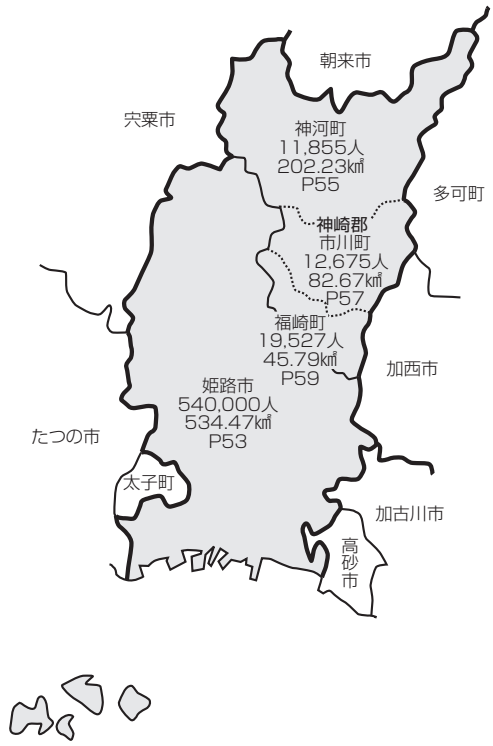


（１市３町）

中播磨県民センター管内
人口584,057人
（H29.1.1現在
住民基本台帳人口）
面積865.16㎢
（H28.10.1現在）

## 【市町庁舎付近案内図一覧（中播磨県民センター管内）】

［庁舎まで］
・JR 姫路駅南口から神姫バス 3 分（市役所前下車）
・山陽電鉄手柄駅から徒歩 7 分。

〒670－8501（個）姫路市安田四丁目1番地
TEL（079）221－2111

［庁舎まで］
・JR 播但線寺前駅徒歩 5 分。
・播但連絡道路神崎南インターから車で 5 分。

〒679－3116　神崎郡神河町寺前64番地
TEL（0790）34－0001

［庁舎まで］
・JR 甘地駅から徒歩 5 分。
・播但連絡道路市川南ランプから車で 5 分。

〒679－2392（個）　神崎郡市川町西川辺165番地の3
TEL（0790）26－1010

［庁舎まで］
・JR 播但線福崎駅から徒歩 20 分。
・中国自動車道・播但連絡道路福崎インターから車で 5 分。

〒679－2280（個）　神崎郡福崎町南田原3116番地の1
TEL（0790）22－0560

中播磨

# 姫路市（ひめじし）

| | |
|---|---|
| ホームページアドレス | http://www.city.himeji.lg.jp/ |
| Eメールアドレス | kouhou@city.himeji.lg.jp |

姫路市章

市章の由来

姫路の「ひめ」を図案化したもの。

| | | | | | |
|---|---|---|---|---|---|
| 団体コード | 282014 | 区分 | 22国調 | 27国調 | 29.1.1現在 住基台帳 |
| 所在地 | 670−8501（個）<br>（ひめじしやすだ）<br>姫路市安田四丁目1番地 | （増減率）人口 | （ 0.0 %）<br>536,270人 | （ △0.1 %）<br>535,664人 | （ △0.3 %）<br>540,000人 |
| | | （増減率）世帯数 | （ 4.9 %）<br>205,587世帯 | （ 3.5 %）<br>212,801世帯 | （ 0.8 %）<br>233,506世帯 |
| TEL | (079)221−2111 | （27国調）産業別就業人口 | 第1次産業 | 2,473 人 | （ 1.0 %） |
| | | | 第2次産業 | 76,327 人 | （ 32.3 %） |
| FAX | (079)221−2384<br>（企画政策推進室） | | 第3次産業 | 157,202 人 | （ 66.6 %） |
| | | | 総数 | 245,558 人 | ※その他分類含む |

姫路市長
H27.4.30 就任
H31.4.29 満了
（ 4 ） 期目

石見 利勝（いわみ としかつ）
（ S16.8.14 生）

| 役職 | 氏名 | 就任年月日 |
|---|---|---|
| 副市長 | 内海 將博（うつみ まさひろ）（ S31.12.8 生） | H27.7.1 |
| 副市長 | 黒川 優（くろかわ まさる）（ S31.12.30 生） | H27.7.1 |
| 副市長 | − | − |
| 議長 | 川西 忠信（かわにし ただのぶ）（ S27.10.16 生） | H29.6.2 |
| 副議長 | 木村 達夫（きむら たつお）（ S27.7.5 生） | H29.6.2 |

| | |
|---|---|
| 面積（28.10.1） | 534.47 ㎢ |
| 人口密度（27国調） | 1,002.2 人/㎢ |
| 年少人口割合（27国調） | 14.1 % |
| 老年人口割合（27国調） | 25.2 % |
| 住基台帳のうち外国人住民（29.1.1） | 10,374 人 |
| 昼夜間人口比率（27国調） | 100.5 % |

議員（任期 H31.4.30 まで）

| 条例定数 | 現員（うち女性） |
|---|---|
| 47 人 | 45 人（ 5 人） |

政党別等議員数

| | |
|---|---|
| 公明党 | 8人 |
| 自由民主党 | 8人 |
| 日本共産党 | 3人 |
| 日本維新の会 | 1人 |
| 無所属 | 25人 |

選挙人名簿登録者数（29.9.1現在）

| 男 | 女 | 計 |
|---|---|---|
| 210,721 人 | 228,845 人 | 439,566 人 |

職員数

| 区分 | 29.4.1現在 | 人口千人当たり |
|---|---|---|
| 全職員 | 3,864 人 | 7.2 人 |
| うち普通会計部門職員 | 3,518 人 | 6.5 人 |
| うち一般行政部門職員 | 2,313 人 | 4.3 人 |

基本構想等の策定状況

| 区分 | 策定（議決）年月日 | 計画期間 |
|---|---|---|
| 基本構想 | H20.12.15 | H21～H32 |
| 基本計画 | H21.3.31 | H21～H32 |

## 沿革

M22. 4. 1 市制施行
M45. 4. 1 編入 国衙村及び市殿村の一部
T14. 4. 1 〃 城北村
S 3.11.10 町制施行（家島町設置）
S 8. 4. 1 編入 水上村 砥堀村
S10.10. 1 〃 城南村 高岡村
S11. 4. 1 〃 安室村 荒川村 手柄村
S21. 3. 1 〃 飾磨市 白浜町 広畑町 網干町 大津村 勝原村 揖保郡余部村
S29. 3.31 合体 香呂村 中寺村（香寺町設置）
S29. 7. 1 編入 曽左村 飾磨郡余部村 糸引村 八木村 太市村
S30. 7. 1 合体 置塩村 鹿谷村 菅野村（夢前町設置）
S31. 7. 1 〃 安師村 富栖村（安富町設置）
S32.10. 1 編入 四郷村 花田村 御国野村 別所村
S33. 1. 1 〃 飾東村 神南町 的形村
S34. 5. 1 〃 大塩町
S42. 3. 5 〃 林田町
H 8. 4. 1 中核市移行
H18. 3.27 編入 家島町 夢前町 香寺町 安富町

## 市の概要

【主な産業・経済等】

- 鉄鋼業、化学工業、電気機械工業などを中心としたものづくり企業の集積と臨海部における工業地帯の形成
- 皮革関連産業、清酒、鎖、ボルト・ナット、マッチ、乾麺、菓子などの地場産業の発達
- 卸売業・小売業ともに播磨地域の中心となる商業地

【主な観光・文化・歴史】

- 姫路城
- 書写山圓教寺
- 灘のけんか祭り

| 【花】 | 【木】 | 【鳥】 |
|---|---|---|
| さぎ草 | カシ | シラサギ |

【主な郷土出身者】

- （故）和辻 哲郎（哲学者）
- （故）桂 米朝（落語家）
- 池内 紀（ドイツ文学者）

【マスコット】

しろまるひめ

中播磨

| 区分 | 平成26年度決算 | 平成27年度決算 | 平成28年度決算 |
|---|---|---|---|
| 歳入 | 210,381,068千円（△2.5%） | 216,122,865千円（2.7%） | 215,296,710千円（△0.4%） |
| 一般財源等 | 140,043,526千円（0.3%） | 144,504,978千円（3.2%） | 141,026,750千円（△2.4%） |
| うち地方税 | 95,970,339千円（2.9%） | 95,986,971千円（0.0%） | 96,458,241千円（0.5%） |
| うち地方交付税<br>※臨時財政対策債含む | 25,455,258千円（△5.6%） | 23,448,044千円（△7.9%） | 21,611,683千円（△7.8%） |
| 歳出 | 202,906,985千円（△2.1%） | 209,064,755千円（3.0%） | 207,960,545千円（△0.5%） |
| 義務的経費 | 101,368,811千円（3.8%） | 106,054,280千円（4.6%） | 106,487,868千円（0.4%） |
| うち人件費 | 32,062,907千円（5.6%） | 32,947,495千円（2.8%） | 32,688,657千円（△0.8%） |
| うち公債費<br>（うち繰上償還額） | 21,082,121千円（△3.6%）<br>（0千円） | 23,241,322千円（10.2%）<br>（2,879,394千円） | 21,148,697千円（△9.0%）<br>（0千円） |
| うち扶助費 | 48,223,783千円（6.2%） | 49,865,463千円（3.4%） | 52,650,514千円（5.6%） |
| 投資的経費 | 34,448,549千円（△6.3%） | 33,874,450千円（△1.7%） | 35,577,715千円（5.0%） |
| 実質収支 | 5,445,841千円 | 5,617,073千円 | 5,563,249千円 |
| 地方債現在高<br>（うち臨時財政対策債） | 199,272,765千円（△0.2%）<br>（78,860,291千円） | 198,294,967千円（△0.5%）<br>（81,156,379千円） | 196,647,159千円（△0.8%）<br>（83,914,656千円） |
| 基金現在高<br>（うち財政調整基金） | 49,677,165千円<br>（14,179,889千円） | 52,963,522千円<br>（14,227,283千円） | 53,643,222千円<br>（14,255,921千円） |
| 財政指標等：標準財政規模<br>※臨財債発行可能額含む | 119,169,399千円 | 119,599,632千円 | 120,954,947千円 |
| 財政指標等：経常収支比率 | 83.7% | 83.4% | 86.1% |
| 財政指標等：実質赤字比率<br>連結実質赤字比率 | －<br>－ | －<br>－ | －<br>－ |
| 財政指標等：実質公債費比率 | （24～26）6.4% | （25～27）5.5% | （26～28）4.7% |
| 財政指標等：将来負担比率 | 25.1% | 9.6% | 0.7% |
| 財政指標等：地方税徴収率 | 94.6% | 95.3% | 96.0% |
| 財政力指数 | （24～26）0.852 | （25～27）0.863 | （26～28）0.872 |
| ラスパイレス指数 | 101.7 | 101.7 | 101.6 |

公共施設等の状況（29.3末現在）　※は29.5.1現在　☆は29.4.1現在

| | | | | | | | |
|---|---|---|---|---|---|---|---|
| 幼稚園 | ※ (36)/43 箇所 | 病院 | (0)/35 箇所 | 都市公園等数 | 880箇所 | 介護老人保健施設定員数 | ☆ 11箇所 968人 |
| 小学校 | ※ (69)/69 校 | | | 都市計画区域内人口1人当たり（28.3.31） | 9.3㎡ | 通所介護事業所 | 101箇所 |
| 中学校 | ※ (35)/40 校 | 診療所 | (9)/696 箇所 | 地域包括支援センター | ☆ 23箇所 | 道路改良率（28.4.1） | 67.5% |
| 高等学校 | ※ (3)/22 校 | 公民館 | 67箇所 | 特別養護老人ホーム定員数 | ☆ 47箇所 2,430人 | 道路舗装率（28.4.1） | 97.9% |
| 特別支援学校 | ※ (1)/4 校 | 体育館 | 11箇所 | 養護老人ホーム定員数 | ☆ 3箇所 250人 | 上水道等普及率（28.3.31） | 99.67% |
| 保育所 | ☆ (22)/46 箇所 | 図書館 | 14箇所 | ケアハウス定員数 | ☆ 8箇所 270人 | 生活排水処理率 | 98.3% |
| 認定こども園 | ☆ (8)/61 箇所 | | | | | | |

2段の（　）は市町立の数

中播磨

# 神河町（かみかわちょう）

| | |
|---|---|
| ホームページアドレス | http://www.town.kamikawa.hyogo.jp |
| Eメールアドレス | info@town.kamikawa.hyogo.jp |

神河町章

町章の由来

神河町の「カ」をモチーフに、恵まれた自然（山々と水）を緑と青で表現し、神河町というフィールドを円で表現している。

| | | | | | |
|---|---|---|---|---|---|
| 団体コード | 284467 | 区分 | 22国調 | 27国調 | 29.1.1現在 住基台帳 |
| 所在地 | 679−3116<br>（かんざきぐんかみかわちょうてらまえ）<br>神崎郡神河町寺前 64番地 | （増減率）人口 | （△6.0 %）<br>12,289人 | （△6.8 %）<br>11,452人 | （△1.1 %）<br>11,855人 |
| | | （増減率）世帯数 | （△0.5 %）<br>3,813世帯 | （△0.4 %）<br>3,798世帯 | （0.9 %）<br>4,188世帯 |
| TEL | （0790）34−0001 | （27国調）産業別就業人口 | 第1次産業 | 241 人 | （4.5 %） |
| | | | 第2次産業 | 1,776 人 | （33.0 %） |
| FAX | （0790）34−0691<br>（総務課） | | 第3次産業 | 3,357 人 | （62.5 %） |
| | | | 総数 | 5,411 人 | ※その他分類含む |

神河町長

H29.11.27 就任
H33.11.26 満了
（3）期目

山名（やまな） 宗悟（そうご）
（S34.1.20 生）

| 役職 | 氏名 | 就任年月日 |
|---|---|---|
| 副町長 | 前田（まえだ） 義人（よしと）（S33.1.1 生） | H29.12.11 |
| 副町長 | − | − |
| 副町長 | − | − |
| 議長 | 安部（あべ） 重助（じゅうすけ）（S22.5.27 生） | H28.5.2 |
| 副議長 | 廣納（ひろのう） 良幸（よしゆき）（S28.5.1 生） | H28.5.2 |

| | |
|---|---|
| 面積（28.10.1） | 202.23 ㎢ |
| 人口密度（27国調） | 56.6 人/㎢ |
| 年少人口割合（27国調） | 11.6 % |
| 老年人口割合（27国調） | 34.1 % |
| 住基台帳のうち外国人住民（29.1.1） | 35 人 |
| 昼夜間人口比率（27国調） | 85.1 % |

議員（任期 H30.4.30 まで）

| 条例定数 | 現員（うち女性） |
|---|---|
| 12 人 | 12 人（1 人） |

政党別等議員数

| | |
|---|---|
| 無所属 | 12人 |

沿革

S30. 3.31 合体 大山村 越知谷村 粟賀村（神崎町設置）
〃 〃 寺前村 長谷村（大河内町設置）
H17.11. 7 〃 神崎町 大河内町

選挙人名簿登録者数（29.9.1現在）

| 男 | 女 | 計 |
|---|---|---|
| 4,741 人 | 5,322 人 | 10,063 人 |

職員数

| 区分 | 29.4.1現在 | 人口千人当たり |
|---|---|---|
| 全職員 | 345 人 | 29.1 人 |
| うち普通会計部門職員 | 132 人 | 11.1 人 |
| うち一般行政部門職員 | 101 人 | 8.5 人 |

基本構想等の策定状況

| 区分 | 策定（議決）年月日 | 計画期間 |
|---|---|---|
| 基本構想 | H19.3.27 | H19～H30 |
| 基本計画 | H19.3.27 | H19～H30 |

町の概要

【主な産業・経済等】

- 豊かな森林、田畑、清流。加えて、JR播但線と公立神崎総合病院。姫路まで40分、京阪神まで1.5時間と良好なアクセス環境にある。
- 観光業、農業・林業
- 米、ゆず、自然薯等豊かな特産品

【主な観光・文化・歴史】

- 高原・名水・歴史にふれあうまち
- 大河内高原（峰山・砥峰・太田池周辺）
- 新田ふるさと村、神崎いこいの村グリーンエコー笠形、神崎農村公園ヨーデル森、かんざき桜の山桜華園、エルビレッジおおかわち・大河内揚水発電所、福本遺跡など

| 【花】 | さくら | 【木】 | もみじ | 【鳥】 | − |
|---|---|---|---|---|---|

【主な郷土出身者】

- のん［能年玲奈］（女優・モデル）
- 平岡敬人（野球選手：広島東洋カープ）
- 藤原 正和（陸上競技選手）
- 山西 道広（俳優）

【マスコット】

カーミン

中播磨

| 区分 | 平成26年度決算 | 平成27年度決算 | 平成28年度決算 |
|---|---|---|---|
| 歳入 | 9,019,690千円（ 14.5%） | 9,202,025千円（ 2.0%） | 8,767,648千円（ △4.7%） |
| 一般財源等 | 6,150,234千円（ △1.6%） | 6,356,202千円（ 3.3%） | 6,138,602千円（ △3.4%） |
| うち地方税 | 1,984,074千円（ △2.1%） | 1,905,982千円（ △3.9%） | 1,911,219千円（ 0.3%） |
| うち地方交付税<br>※臨時財政対策債含む | 3,660,230千円（ 0.2%） | 3,630,414千円（ △0.8%） | 3,513,386千円（ △3.2%） |
| 歳出 | 8,831,169千円（ 14.6%） | 9,007,723千円（ 2.0%） | 8,537,914千円（ △5.2%） |
| 義務的経費 | 3,051,934千円（ 1.0%） | 3,003,230千円（ △1.6%） | 3,074,478千円（ 2.4%） |
| うち人件費 | 1,231,931千円（ 0.4%） | 1,261,375千円（ 2.4%） | 1,266,445千円（ 0.4%） |
| うち公債費<br>（うち繰上償還額） | 1,141,924千円（ △0.2%）<br>（ 0千円 ） | 1,079,009千円（ △5.5%）<br>（ 0千円 ） | 1,086,314千円（ 0.7%）<br>（ 0千円 ） |
| うち扶助費 | 678,079千円（ 4.3%） | 662,846千円（ △2.2%） | 721,719千円（ 8.9%） |
| 投資的経費 | 1,250,732千円（ 106.6%） | 1,159,962千円（ △7.3%） | 1,318,064千円（ 13.6%） |
| 実質収支 | 171,067千円 | 190,430千円 | 222,774千円 |
| 地方債現在高<br>（うち臨時財政対策債） | 10,348,977千円（ 5.2%）<br>（ 4,019,043千円 ） | 10,746,404千円（ 3.8%）<br>（ 4,155,101千円 ） | 10,904,751千円（ 1.5%）<br>（ 4,186,139千円 ） |
| 基金現在高<br>（うち財政調整基金） | 3,542,738千円<br>（ 1,947,076千円 ） | 4,160,272千円<br>（ 1,989,446千円 ） | 4,182,321千円<br>（ 1,967,195千円 ） |
| 財政指標等：標準財政規模<br>※臨財債発行可能額含む | 5,364,240千円 | 5,328,262千円 | 5,186,806千円 |
| 財政指標等：経常収支比率 | 89.9% | 91.0% | 92.4% |
| 財政指標等：実質赤字比率<br>連結実質赤字比率 | －<br>－ | －<br>－ | －<br>－ |
| 財政指標等：実質公債費比率 | （24～26） 16.1% | （25～27） 15.6% | （26～28） 15.7% |
| 財政指標等：将来負担比率 | 43.7% | 35.6% | 34.7% |
| 財政指標等：地方税徴収率 | 96.1% | 95.9% | 95.6% |
| 財政力指数 | （24～26） 0.441 | （25～27） 0.432 | （26～28） 0.421 |
| ラスパイレス指数 | 98.1 | 98.0 | 97.6 |

公共施設等の状況（29.3末現在） ※は29.5.1現在 ☆は29.4.1現在

| | | | | | | | |
|---|---|---|---|---|---|---|---|
| 幼稚園 | ※ (4)/4 箇所 | 病院 | (1)/1 箇所 | 都市公園等数 | 0箇所 | 介護老人保健施設定員数 | ☆ 1箇所 78人 |
| 小学校 | ※ (4)/4 校 | | | 都市計画区域内人口1人当たり（28.3.31） | 0.0㎡ | | |
| 中学校 | ※ (1)/1 校 | 診療所 | (3)/6 箇所 | 地域包括支援センター | ☆ 1箇所 | 通所介護事業所 | 4箇所 |
| 高等学校 | ※ (0)/1 校 | 公民館 | 2 箇所 | 特別養護老人ホーム定員数 | ☆ 3箇所 165人 | 道路改良率（28.4.1） | 66.4% |
| 特別支援学校 | ※ (0)/0 校 | | | | | 道路舗装率（28.4.1） | 90.9% |
| 保育所 | ☆ (0)/2 箇所 | 体育館 | 4 箇所 | 養護老人ホーム定員数 | ☆ 0箇所 0人 | 上水道等普及率（28.3.31） | 99.32% |
| 認定こども園 | ☆ (0)/0 箇所 | 図書館 | 0 箇所 | ケアハウス定員数 | ☆ 0箇所 0人 | 生活排水処理率 | 100.0% |

2段の（ ）は市町立の数

中播磨

# 市川町（いちかわちょう）

| | |
|---|---|
| ホームページアドレス | http://www.town.ichikawa.hyogo.jp |
| Eメールアドレス | info@town.ichikawa.hyogo.jp |

市川町章

町章の由来

昭和39年7月2日に制定。「市」と「川」を図案化し、市は矢を表して飛躍を、川は丸く大和を象徴している。

| 団体コード | 284424 | 区分 | 22国調 | 27国調 | 29.1.1現在住基台帳 |
|---|---|---|---|---|---|
| 所在地 | 679－2392（個）<br>（かんざきぐんいちかわちょうにしかわなべ）<br>神崎郡市川町西川辺165番地の3 | （増減率）人口 | （△6.1 %）13,288人 | （△7.4 %）12,300人 | （△1.4 %）12,675人 |
| | | （増減率）世帯数 | （0.8 %）4,350世帯 | （△0.4 %）4,334世帯 | （0.5 %）4,914世帯 |
| TEL | (0790)26－1010 | （27国調）産業別就業人口 | 第1次産業 | 196人 | （3.5 %） |
| FAX | (0790)26－1049（総務課） | | 第2次産業 | 2,299人 | （41.2 %） |
| | | | 第3次産業 | 3,090人 | （55.3 %） |
| | | | 総数 | 5,621人 | ※その他分類含む |

市川町長

H27.8.9 就任
H31.8.8 満了
（1）期目

いわみ　たけぞう
岩見　武三
（S16.1.29 生）

| 役職 | 氏名 | 就任年月日 |
|---|---|---|
| 副町長 | ふじわら　しげる<br>藤原　茂<br>（S25.1.28 生） | H28.1.1 |
| 副町長 | － | － |
| 副町長 | － | － |
| 議長 | つだ　よしかず<br>津田　義和<br>（S27.9.30 生） | H29.9.28 |
| 副議長 | なかの　ふみこ<br>中野　史子<br>（S19.12.19 生） | H29.9.28 |

| | |
|---|---|
| 面積（28.10.1） | 82.67 ㎢ |
| 人口密度（27国調） | 148.8 人/㎢ |
| 年少人口割合（27国調） | 10.7 % |
| 老年人口割合（27国調） | 33.0 % |
| 住基台帳のうち外国人住民（29.1.1） | 106 人 |
| 昼夜間人口比率（27国調） | 87.7 % |

議員（任期 H31.9.22 まで）

| 条例定数 | 現員（うち女性） |
|---|---|
| 12人 | 12人（1人） |

| 政党別等議員数 | |
|---|---|
| 公明党 | 1人 |
| 無所属 | 11人 |

沿革

S30. 7.25 合体 川辺村 瀬加村 甘地村 鶴居村

選挙人名簿登録者数（29.9.1現在）

| 男 | 女 | 計 |
|---|---|---|
| 5,259人 | 5,593人 | 10,852人 |

職員数

| 区分 | 29.4.1現在 | 人口千人当たり |
|---|---|---|
| 全職員 | 134人 | 10.6人 |
| うち普通会計部門職員 | 113人 | 8.9人 |
| うち一般行政部門職員 | 88人 | 6.9人 |

基本構想等の策定状況

| 区分 | 策定（議決）年月日 | 計画期間 |
|---|---|---|
| 基本構想 | H28.3.29 | H28～H37 |
| 基本計画 | H28.4.1 | H28～H32 |

町の概要

【主な産業・経済等】

・ゴルフアイアンクラブ製造発祥の地として知られ、町内には約20か所の事業所があり、その製品は国内にとどまらず海外にも輸出され、高い評価を受けている。

【主な観光・文化・歴史】

・町の北東部にそびえる笠形山は「播磨富士」とも呼ばれ、山中には笠形神社が祀られている。
・甘地獅子舞は約400年の歴史があり、県の無形民俗文化財に指定されている。
・大人から子どもまで楽しめるレジャー施設「リフレッシュパーク市川」

| 【花】 | ひまわり | 【木】 | かし | 【鳥】 | － |
|---|---|---|---|---|---|

【主な郷土出身者】

・　橋本　忍（脚本家）
・（故）中野はる（ちぎり絵創始者）

【マスコット】

ひまりん

中播磨

| 区分 | 平成26年度決算 | 平成27年度決算 | 平成28年度決算 |
|---|---|---|---|
| 歳入 | 5,596,824千円（△0.6％） | 6,133,916千円（9.6％） | 5,940,520千円（△3.2％） |
| 一般財源等 | 4,216,023千円（△1.5％） | 4,327,211千円（2.6％） | 4,169,445千円（△3.6％） |
| うち地方税 | 1,315,059千円（0.2％） | 1,262,527千円（△4.0％） | 1,290,439千円（2.2％） |
| うち地方交付税<br>※臨時財政対策債含む | 2,333,952千円（△0.1％） | 2,388,419千円（2.3％） | 2,354,169千円（△1.4％） |
| 歳出 | 5,402,999千円（0.0％） | 5,978,999千円（10.7％） | 5,859,766千円（△2.0％） |
| 義務的経費 | 2,373,368千円（3.4％） | 2,315,617千円（△2.4％） | 2,330,037千円（0.6％） |
| うち人件費 | 1,010,853千円（3.5％） | 1,000,674千円（△1.0％） | 1,003,226千円（0.3％） |
| うち公債費<br>（うち繰上償還額） | 718,179千円（△2.0％）<br>（733千円） | 643,768千円（△10.4％）<br>（0千円） | 657,871千円（2.2％）<br>（0千円） |
| うち扶助費 | 644,336千円（10.1％） | 671,175千円（4.2％） | 668,940千円（△0.3％） |
| 投資的経費 | 308,656千円（△58.9％） | 353,538千円（14.5％） | 643,885千円（82.1％） |
| 実質収支 | 179,209千円 | 143,057千円 | 66,142千円 |
| 地方債現在高<br>（うち臨時財政対策債） | 5,481,351千円（△5.0％）<br>（2,755,639千円） | 5,280,950千円（△3.7％）<br>（2,842,741千円） | 5,265,748千円（△0.3％）<br>（2,869,328千円） |
| 基金現在高<br>（うち財政調整基金） | 1,044,473千円<br>（770,239千円） | 1,439,271千円<br>（975,585千円） | 1,515,877千円<br>（977,397千円） |
| 財政指標等：標準財政規模<br>※臨財債発行可能額含む | 3,707,237千円 | 3,811,142千円 | 3,755,895千円 |
| 財政指標等：経常収支比率 | 85.8％ | 81.6％ | 83.6％ |
| 財政指標等：実質赤字比率<br>連結実質赤字比率 | －<br>－ | －<br>－ | －<br>－ |
| 財政指標等：実質公債費比率 | （24～26）13.2％ | （25～27）11.6％ | （26～28）11.3％ |
| 財政指標等：将来負担比率 | 92.1％ | 68.4％ | 64.4％ |
| 財政指標等：地方税徴収率 | 93.8％ | 93.1％ | 93.0％ |
| 財政力指数 | （24～26）0.388 | （25～27）0.389 | （26～28）0.388 |
| ラスパイレス指数 | 97.9 | 98.2 | 97.8 |

公共施設等の状況（29.3末現在）　※は29.5.1現在　☆は29.4.1現在

| | | | | | | | |
|---|---|---|---|---|---|---|---|
| 幼稚園 | ※ (2)/2 箇所 | 病院 | (0)/0 箇所 | 都市公園等数 | 0箇所 | 介護老人保健施設 | ☆ 0箇所 |
| 小学校 | ※ (4)/4 校 | | | 都市計画区域内人口1人当たり（28.3.31） | 0.0㎡ | 定員数 | 0人 |
| 中学校 | ※ (2)/2 校 | 診療所 | (0)/0 箇所 | 地域包括支援センター | ☆ 1箇所 | 通所介護事業所 | 5箇所 |
| 高等学校 | ※ (0)/1 校 | 公民館 | 1 箇所 | 特別養護老人ホーム | ☆ 1箇所 | 道路改良率（28.4.1） | 39.9％ |
| 特別支援学校 | ※ (0)/0 校 | | | 定員数 | 60人 | 道路舗装率（28.4.1） | 81.3％ |
| 保育所 | ☆ (4)/5 箇所 | 体育館 | 1 箇所 | 養護老人ホーム | ☆ 0箇所 | 上水道等普及率（28.3.31） | 99.80％ |
| 認定こども園 | ☆ (0)/0 箇所 | 図書館 | 1 箇所 | 定員数 | 0人 | 生活排水処理率 | 75.4％ |
| | | | | ケアハウス | ☆ 0箇所 | | |
| | | | | 定員数 | 0人 | | |

2段の（　）は市町立の数

中播磨

# ふくさきちょう 福崎町

| | |
|---|---|
| ホームページアドレス | http://www.town.fukusaki.hyogo.jp |
| Eメールアドレス | soumu@town.fukusaki.lg.jp |

福崎町章

町章の由来

かたかなの「ク」を二つ組み合わせ「フク」とし図案化したもの。

| | | | | | |
|---|---|---|---|---|---|
| 団体コード | 284432 | 区分 | 22国調 | 27国調 | 29.1.1現在 住基台帳 |
| 所在地 | 679－2280(個)<br>(かんざきぐんふくさきちょうみなみたわら)<br>神崎郡福崎町南田原3116番地の1 | (増減率)<br>人口 | (△4.1 %)<br>19,830人 | (△0.5 %)<br>19,738人 | (△0.2 %)<br>19,527人 |
| | | (増減率)<br>世帯数 | (4.4 %)<br>6,639世帯 | (4.0 %)<br>6,906世帯 | (1.8 %)<br>7,573世帯 |
| TEL | (0790)22－0560 | (27国調)<br>産業別<br>就業人口 | 第1次産業 | 241人 | (2.7 %) |
| | | | 第2次産業 | 3,315人 | (36.6 %) |
| FAX | (0790)23－0687<br>(総務課) | | 第3次産業 | 5,493人 | (60.7 %) |
| | | | 総数 | 9,434人 | ※その他分類含む |

福崎町長

H27.12.18 就任
H31.12.17 満了
( 1 ) 期目

はしもと しょうぞう
橋本 省三
( S26.1.2 生)

| 役職 | 氏名 | 就任年月日 |
|---|---|---|
| 副町長 | おさき よしはる<br>尾﨑 吉晴<br>( S30.12.7 生) | H28.2.1 |
| | － | － |
| | － | － |
| 議長 | たかい くにとし<br>高井 國年<br>( S29.7.1 生) | H29.5.1 |
| 副議長 | しろたに ひでゆき<br>城谷 英之<br>( S42.12.8 生) | H29.5.1 |

| | |
|---|---|
| 面積(28.10.1) | 45.79 ㎢ |
| 人口密度(27国調) | 431.1 人/㎢ |
| 年少人口割合(27国調) | 13.7 % |
| 老年人口割合(27国調) | 27.3 % |
| 住基台帳のうち外国人住民(29.1.1) | 418 人 |
| 昼夜間人口比率(27国調) | 112.4 % |

議員 (任期 H33.4.30 まで)

| 条例定数 | 現員 (うち女性) |
|---|---|
| 14人 | 14人 ( 1人) |

政党別等議員数

| | |
|---|---|
| 日本共産党 | 2人 |
| 公明党 | 1人 |
| 無所属 | 11人 |

選挙人名簿登録者数(29.9.1現在)

| 男 | 女 | 計 |
|---|---|---|
| 7,568人 | 8,259人 | 15,827人 |

職員数

| 区分 | 29.4.1現在 | 人口千人当たり |
|---|---|---|
| 全職員 | 178人 | 9.1人 |
| うち普通会計部門職員 | 155人 | 7.9人 |
| うち一般行政部門職員 | 134人 | 6.9人 |

基本構想等の策定状況

| 区分 | 策定(議決)年月日 | 計画期間 |
|---|---|---|
| 基本構想 | H26.12.19 | H26～H35 |
| 基本計画 | H26.12.19 | H26～H30 |

沿革

S31. 5. 3 合体 福崎町 田原村 八千種村

町の概要

【主な産業・経済等】

3つの工業団地を中心とした工業、農業、商業の調和のとれた発展を目指す。町特産「もち麦」を原料とするもちむぎ麺、素麺「福の糸」、精麦、どら焼き、焼酎、お茶等の加工食品を開発し、「もち麦」による町おこしを図っている。

【主な観光・文化・歴史】

- 七種山、七種の滝、里山公園「なぐさの森」
- 柳田國男生家・記念館、三木家住宅等の歴史的な町並みが残る辻川界隈
- 辻川山公園の河童・天狗
- 特産館もちむぎのやかた

| 【花】 | サルビア | 【木】 | クロガネモチ | 【鳥】 | － |
|---|---|---|---|---|---|

【主な郷土出身者】

- (故)柳田 國男(日本民俗学の創始者)
- (故)吉識 雅夫(船舶工学の権威)

【マスコット】

フクちゃん(左)
サキちゃん(右)

中播磨

| 区分 | 平成26年度決算 | 平成27年度決算 | 平成28年度決算 |
|---|---|---|---|
| 歳入 | 8,739,071千円（16.3％） | 8,758,429千円（0.2％） | 8,808,361千円（0.6％） |
| 一般財源等 | 5,698,411千円（4.7％） | 5,749,476千円（0.9％） | 5,753,775千円（0.1％） |
| うち地方税 | 3,177,880千円（3.2％） | 3,185,048千円（0.2％） | 3,230,066千円（1.4％） |
| うち地方交付税<br>※臨時財政対策債含む | 1,609,040千円（△5.2％） | 1,623,360千円（0.9％） | 1,581,744千円（△2.6％） |
| 歳出 | 8,543,234千円（16.6％） | 8,547,230千円（0.0％） | 8,671,646千円（1.5％） |
| 義務的経費 | 3,184,380千円（4.8％） | 3,114,898千円（△2.2％） | 3,184,712千円（2.2％） |
| うち人件費 | 1,278,530千円（3.1％） | 1,243,412千円（△2.7％） | 1,220,443千円（△1.8％） |
| うち公債費<br>（うち繰上償還額） | 848,023千円（3.1％）<br>（0千円） | 847,715千円（△0.0％）<br>（0千円） | 872,329千円（2.9％）<br>（0千円） |
| うち扶助費 | 1,057,827千円（8.5％） | 1,023,771千円（△3.2％） | 1,091,940千円（6.7％） |
| 投資的経費 | 1,685,097千円（161.7％） | 1,658,029千円（△1.6％） | 1,733,226千円（4.5％） |
| 実質収支 | 182,685千円 | 152,089千円 | 86,395千円 |
| 地方債現在高<br>（うち臨時財政対策債） | 10,239,947千円（6.6％）<br>（3,893,400千円） | 10,747,071千円（5.0％）<br>（4,134,943千円） | 11,189,501千円（4.1％）<br>（4,283,989千円） |
| 基金現在高<br>（うち財政調整基金） | 1,584,872千円<br>（1,276,000千円） | 1,651,405千円<br>（1,323,300千円） | 1,716,710千円<br>（1,375,100千円） |
| 財政指標等：標準財政規模<br>※臨財債発行可能額含む | 5,034,772千円 | 5,152,454千円 | 5,264,279千円 |
| 財政指標等：経常収支比率 | 90.3％ | 87.2％ | 84.9％ |
| 財政指標等：実質赤字比率<br>連結実質赤字比率 | －<br>－ | －<br>－ | －<br>－ |
| 財政指標等：実質公債費比率 | （24～26）11.9％ | （25～27）12.1％ | （26～28）12.0％ |
| 財政指標等：将来負担比率 | 153.4％ | 153.9％ | 143.6％ |
| 財政指標等：地方税徴収率 | 93.4％ | 95.2％ | 95.6％ |
| 財政力指数 | （24～26）0.728 | （25～27）0.727 | （26～28）0.728 |
| ラスパイレス指数 | 99.5 | 99.5 | 99.5 |

公共施設等の状況（29.3末現在）　※は29.5.1現在　☆は29.4.1現在

| | | | | | | | |
|---|---|---|---|---|---|---|---|
| 幼稚園 | ※ (0)/0 箇所 | 病院 | (0)/2 箇所 | 都市公園等数 | 2箇所 | 介護老人保健施設定員数 | ☆ 0箇所 0人 |
| 小学校 | ※ (4)/4 校 | | | 都市計画区域内人口1人当たり（28.3.31） | 1.9㎡ | 通所介護事業所 | 8箇所 |
| 中学校 | ※ (2)/2 校 | 診療所 | (0)/14 箇所 | 地域包括支援センター | ☆ 1箇所 | 道路改良率（28.4.1） | 50.3％ |
| 高等学校 | ※ (0)/1 校 | 公民館 | 2箇所 | 特別養護老人ホーム定員数 | ☆ 2箇所 127人 | 道路舗装率（28.4.1） | 64.5％ |
| 特別支援学校 | ※ (0)/0 校 | 体育館 | 2箇所 | 養護老人ホーム定員数 | ☆ 1箇所 50人 | 上水道等普及率（28.3.31） | 99.50％ |
| 保育所 | ☆ (0)/0 箇所 | 図書館 | 1箇所 | ケアハウス定員数 | ☆ 0箇所 0人 | 生活排水処理率 | 100.0％ |
| 認定こども園 | ☆ (4)/6 箇所 | | | | | | |

2段の（　）は市町立の数

中播磨

# 西播磨県民局

| ホームページアドレス | http://web.pref.hyogo.jp/area/w_harima/ |
|---|---|

## 【地域の将来像（地域ビジョン）】

○光と水と緑でつなぐ－元気・西播磨

## 【めざす都市像（地域像）】

○人の輪社会（ふれあいを大切に、豊かな人間関係にあふれた社会）

○安全安心社会（住みなれた地域で支え合ってともに生きる社会）

○環境王国（人と自然が共生する美しい西播磨）

○きらきら西播磨（にぎわいと交流の元気な地域）

## 【西播磨総合庁舎】

〒678－1205（個）
所在地
　赤穂郡上郡町光都2－25

ＴＥＬ
　（0791）58－2100

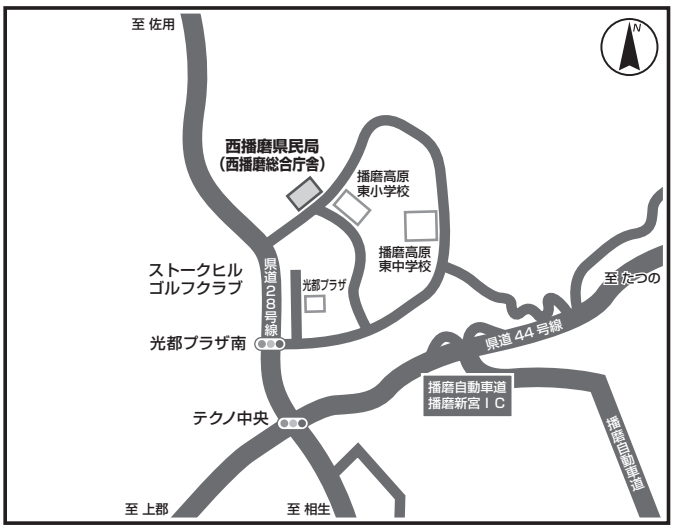


（庁舎まで）
【電車・バスを利用の場合】
・ＪＲ相生駅からバス利用
　スプリング８行 西播磨総合庁舎西下車
・ＪＲ播磨新宮駅からバス利用
　スプリング８行 西播磨総合庁舎西下車
・ＪＲ上郡駅からバス利用
　粒子線医療センター行 西播磨総合庁舎西下車

## 【西播磨県民局管内図】

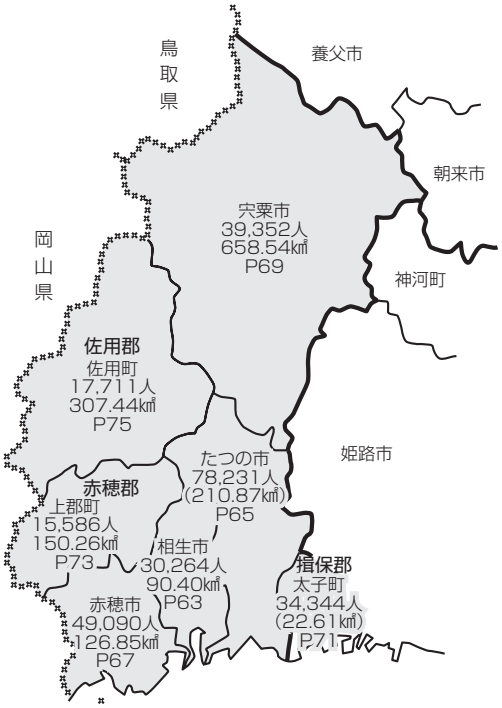


（４市３町）

西播磨県民局管内
人口264,578人
（H29.1.1現在
住民基本台帳人口）
面積1,566.97㎢
（H28.10.1現在）

西播磨

## 【市町庁舎付近案内図一覧（西播磨県民局管内）】

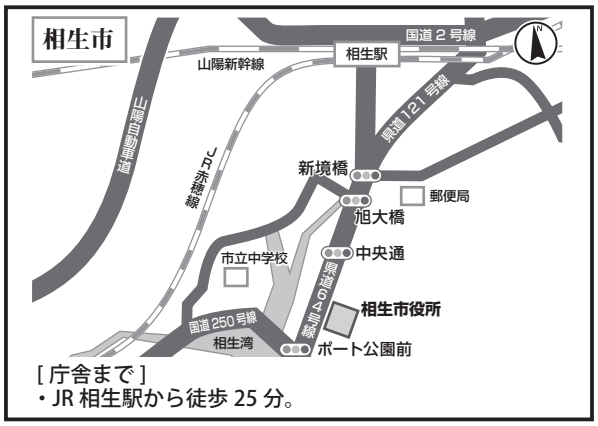


〒678－8585（個） 相生市旭1丁目1番3号
TEL（0791）23－7111

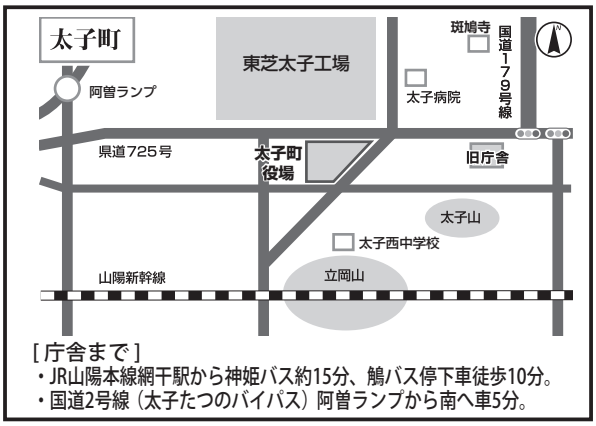


〒671－1592（個） 揖保郡太子町鵤280番地1
TEL（079）277－1010

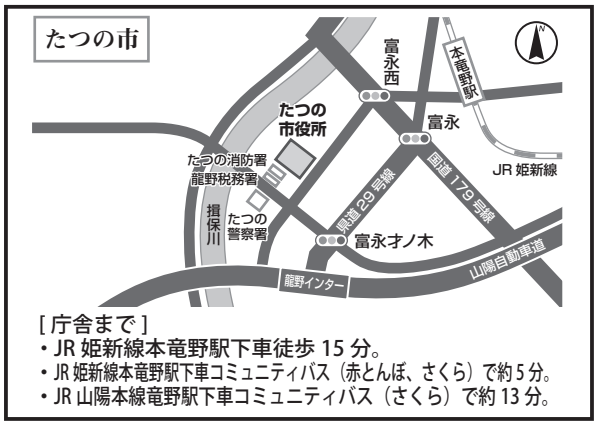


〒679－4192（個） たつの市龍野町富永1005番地1
TEL（0791）64－3131

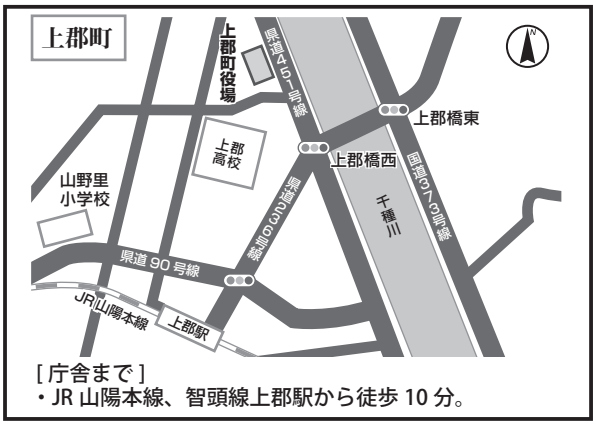


〒678－1292（個） 赤穂郡上郡町大持278番地
TEL（0791）52－1111

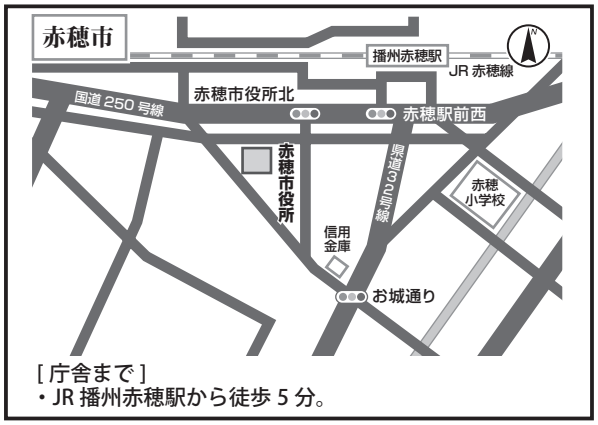


〒678－0292（個） 赤穂市加里屋81番地
TEL（0791）43－3201

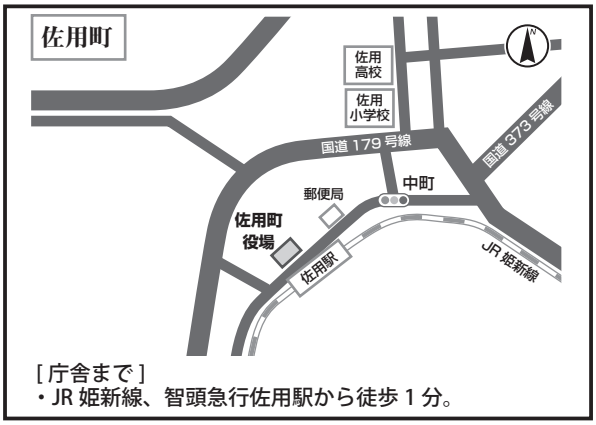


〒679－5380（個） 佐用郡佐用町佐用2611番地1
TEL（0790）82－2521

〒671－2593（個） 宍粟市山崎町中広瀬133－6
TEL（0790）63－3000

西播磨

# 相生（あいおいし）市

| | |
|---|---|
| ホームページアドレス | http://www.city.aioi.lg.jp/ |
| Eメールアドレス | koho@city.aioi.lg.jp |

相生市章

市章の由来

片仮名「アイオイ」の頭文字「ア」の字を相対的に組合せたもの。

| | | | | | |
|---|---|---|---|---|---|
| 団体コード | 282081 | 区分 | 22国調 | 27国調 | 29.1.1現在 住基台帳 |
| 所在地 | 678－8585（個）<br>（あいおいしあさひ）<br>相生市旭1丁目1番3号 | （増減率）人口 | （△4.1 %）<br>31,158人 | （△3.3 %）<br>30,129人 | （△0.6 %）<br>30,264人 |
| | | （増減率）世帯数 | （2.5 %）<br>12,141世帯 | （0.1 %）<br>12,153世帯 | （0.3 %）<br>13,406世帯 |
| TEL | （0791）23－7111 | （27国調）産業別就業人口 | 第1次産業 | 272人 | （2.1 %） |
| | | | 第2次産業 | 4,165人 | （32.7 %） |
| FAX | （0791）22－6439<br>（総務課） | | 第3次産業 | 8,289人 | （65.1 %） |
| | | | 総数 | 12,904人 | ※その他分類含む |

相生市長
H28.6.14 就任
H32.6.13 満了
（5）期目

谷口（たにぐち） 芳紀（よしき）
（S24.3.30 生）

| 役職 | 氏名 | 就任年月日 |
|---|---|---|
| 副市長 | 吉岡（よしおか） 秀記（ひでき）（S29.9.23 生） | H27.7.1 |
| | － | － |
| | － | － |
| 議長 | 大川（おおかわ） 孝之（たかゆき）（S30.5.5 生） | H29.5.16 |
| 副議長 | 後田（うしろだ） 正信（まさのぶ）（S35.11.17 生） | H29.5.16 |

| | |
|---|---|
| 面積（28.10.1） | 90.40 ㎢ |
| 人口密度（27国調） | 333.3 人/㎢ |
| 年少人口割合（27国調） | 11.2 % |
| 老年人口割合（27国調） | 34.5 % |
| 住基台帳のうち外国人住民（29.1.1） | 423 人 |
| 昼夜間人口比率（27国調） | 99.0 % |

議員（任期 H31.4.30 まで）

| 条例定数 | 現員（うち女性） |
|---|---|
| 14人 | 14人（0人） |

政党別等議員数

| | |
|---|---|
| 公明党 | 2人 |
| 日本共産党 | 1人 |
| 無所属 | 11人 |

選挙人名簿登録者数（29.9.1現在）

| 男 | 女 | 計 |
|---|---|---|
| 12,216人 | 13,363人 | 25,579人 |

職員数

| 区分 | 29.4.1現在 | 人口千人当たり |
|---|---|---|
| 全職員 | 258人 | 8.5人 |
| うち普通会計部門職員 | 219人 | 7.2人 |
| うち一般行政部門職員 | 170人 | 5.6人 |

基本構想等の策定状況

| 区分 | 策定（議決）年月日 | 計画期間 |
|---|---|---|
| 基本構想 | H22.11.30 | H23～H32 |
| 基本計画 | H28.3 | H28～H32 |

## 沿革

S17.10. 1 市制施行
S29. 8. 1 編入 矢野村若狭野村

## 市の概要

【主な産業・経済等】
- 造船を含めた製造業
- 水産業

【主な観光・文化・歴史】
- ペーロン祭
- もみじまつり
- かきまつり

【花】コスモス 【木】椿 【鳥】－

【主な郷土出身者】
- （故）浦山 桐郎（映画監督）
- （故）大山 郁夫（労働運動家）
- 高島 俊男（中国文学者）

【マスコット】－

西播磨

| 区分 | 平成26年度決算 | 平成27年度決算 | 平成28年度決算 |
|---|---|---|---|
| 歳入 | 14,753,052千円（8.3％） | 16,905,411千円（14.6％） | 13,781,384千円（△18.5％） |
| 一般財源等 | 10,975,042千円（8.6％） | 10,762,303千円（△1.9％） | 10,341,208千円（△3.9％） |
| うち地方税 | 4,426,456千円（1.5％） | 4,338,469千円（△2.0％） | 4,300,584千円（△0.9％） |
| うち地方交付税<br>※臨時財政対策債含む | 4,070,029千円（1.7％） | 4,006,267千円（△1.6％） | 3,831,129千円（△4.4％） |
| 歳出 | 13,824,161千円（6.2％） | 16,357,500千円（18.3％） | 13,362,207千円（△18.3％） |
| 義務的経費 | 5,993,521千円（5.9％） | 5,905,528千円（△1.5％） | 5,923,506千円（0.3％） |
| うち人件費 | 2,101,114千円（9.5％） | 1,926,798千円（△8.3％） | 1,854,756千円（△3.7％） |
| うち公債費<br>（うち繰上償還額） | 1,563,257千円（4.3％）<br>（0千円） | 1,578,345千円（1.0％）<br>（0千円） | 1,576,480千円（△0.1％）<br>（0千円） |
| うち扶助費 | 2,329,150千円（4.0％） | 2,400,385千円（3.1％） | 2,492,270千円（3.8％） |
| 投資的経費 | 1,796,852千円（66.0％） | 4,333,524千円（141.2％） | 1,261,840千円（△70.9％） |
| 実質収支 | 508,966千円 | 512,053千円 | 389,973千円 |
| 地方債現在高<br>（うち臨時財政対策債） | 14,057,040千円（1.2％）<br>（5,553,002千円） | 15,653,952千円（11.4％）<br>（5,860,548千円） | 15,239,566千円（△2.6％）<br>（6,057,674千円） |
| 基金現在高<br>（うち財政調整基金） | 3,693,890千円<br>（2,636,287千円） | 3,416,462千円<br>（2,414,392千円） | 3,202,272千円<br>（2,045,749千円） |
| 財政指標等：標準財政規模<br>※臨財債発行可能額含む | 8,086,662千円 | 8,146,686千円 | 8,134,781千円 |
| 財政指標等：経常収支比率 | 97.4％ | 95.9％ | 98.7％ |
| 財政指標等：実質赤字比率<br>連結実質赤字比率 | －<br>－ | －<br>－ | －<br>－ |
| 財政指標等：実質公債費比率 | （24～26）13.0％ | （25～27）13.8％ | （26～28）14.4％ |
| 財政指標等：将来負担比率 | 111.2％ | 142.3％ | 137.7％ |
| 財政指標等：地方税徴収率 | 96.4％ | 97.1％ | 97.4％ |
| 財政力指数 | （24～26）0.554 | （25～27）0.551 | （26～28）0.554 |
| ラスパイレス指数 | 99.0 | 97.6 | 98.4 |

公共施設等の状況（29.3末現在）　※は29.5.1現在　☆は29.4.1現在

| | | | | | | | |
|---|---|---|---|---|---|---|---|
| 幼稚園 | ※ (6)/7 箇所 | 病院 | (1)/4 箇所 | 都市公園等数 | 41 箇所 | 介護老人保健施設定員数 | ☆ 2箇所 152人 |
| 小学校 | ※ (7)/7 校 | | | 都市計画区域内人口1人当たり（28.3.31） | 10.2 ㎡ | | |
| 中学校 | ※ (3)/3 校 | 診療所 | (0)/36 箇所 | 地域包括支援センター | ☆ 1箇所 | 通所介護事業所 | 2箇所 |
| 高等学校 | ※ (0)/2 校 | 公民館 | 5 箇所 | 特別養護老人ホーム定員数 | ☆ 4箇所 231人 | 道路改良率（28.4.1） | 65.2％ |
| 特別支援学校 | ※ (0)/0 校 | | | | | 道路舗装率（28.4.1） | 89.7％ |
| 保育所 | ☆ (3)/5 箇所 | 体育館 | 1 箇所 | 養護老人ホーム定員数 | ☆ 1箇所 50人 | 上水道等普及率（28.3.31） | 100.00％ |
| 認定こども園 | ☆ (0)/2 箇所 | 図書館 | 1 箇所 | ケアハウス定員数 | ☆ 0箇所 0人 | 生活排水処理率 | 100.0％ |

2段の（　）は市町立の数

西播磨

# たつの市（たつのし）

| | |
|---|---|
| ホームページアドレス | http://www.city.tatsuno.lg.jp |
| Eメールアドレス | kohohisho@city.tatsuno.lg.jp |

たつの市章

市章の由来

たつの（Tatsuno）の「T」を図案化し、太陽と大地、揖保川から湧き立つ清風を表現している。

| | | | | | |
|---|---|---|---|---|---|
| 団体コード | 282294 | 区分 | 22国調 | 27国調 | 29.1.1現在 住基台帳 |
| 所在地 | 679－4192（個）<br>（たつのしたつのちょうとみなが）<br>たつの市龍野町富永1005番地1 | （増減率）人口 | （△1.3 %）<br>80,518人 | （△3.8 %）<br>77,419人 | （△0.7 %）<br>78,231人 |
| | | （増減率）世帯数 | （4.9 %）<br>26,803世帯 | （1.8 %）<br>27,297世帯 | （0.6 %）<br>30,274世帯 |
| TEL | （0791）64－3131 | （27国調）産業別就業人口 | 第1次産業 | 1,023人 | （3.0 %） |
| | | | 第2次産業 | 12,844人 | （37.2 %） |
| FAX | （0791）63－2594（総務課） | | 第3次産業 | 20,653人 | （59.8 %） |
| | | | 総数 | 35,505人 | ※その他分類含む |

たつの市長

H29.11.13 就任
H33.11.12 満了
（1）期目

やまもと みのる
山本 実
（S27.4.26 生）

| 役職 | 氏名 | 就任年月日 |
|---|---|---|
| 副市長 | － | － |
| | － | － |
| | － | － |
| 議長 | たつた まこと<br>龍田 惇<br>（S13.8.28 生） | H29.5.16 |
| 副議長 | よこた つとむ<br>横田 勉<br>（S25.3.26 生） | H29.5.16 |

| | |
|---|---|
| 面積（28.10.1） | （210.87 ㎢） |
| 人口密度（27国調） | 367.1 人/㎢ |
| 年少人口割合（27国調） | 13.2 % |
| 老年人口割合（27国調） | 28.3 % |
| 住基台帳のうち外国人住民（29.1.1） | 444 人 |
| 昼夜間人口比率（27国調） | 96.2 % |

議員（任期 H30.4.30 まで）

| 条例定数 | 現員（うち女性） |
|---|---|
| 22人 | 20人（0人） |

| 政党別等議員数 | |
|---|---|
| 公明党 | 2人 |
| 無所属 | 19人 |

沿革

S26. 4. 1 合体 龍野町 揖西村 揖保村 誉田村 神岡村（龍野市設置）
〃 〃 西栗栖村 東栗栖村 香島村 新宮町 越部村（新宮町設置）
〃 〃 半田村 神部村 河内村（揖保川町設置）
〃 〃 御津町 室津村（御津町設置）
H17.10. 1 〃 龍野市 新宮町 揖保川町 御津町

選挙人名簿登録者数（29.9.1現在）

| 男 | 女 | 計 |
|---|---|---|
| 31,093人 | 33,983人 | 65,076人 |

職員数

| 区分 | 29.4.1現在 | 人口千人当たり |
|---|---|---|
| 全職員 | 668人 | 8.5人 |
| うち普通会計部門職員 | 473人 | 6.0人 |
| うち一般行政部門職員 | 371人 | 4.7人 |

市の概要

【主な産業・経済等】
・市内を流れる清流揖保川の恵みをうけ、昔から手延素麺、醤油醸造、皮革産業など全国シェアトップクラスの地場産業が盛んである。

【主な観光・文化・歴史】
・新宮宮内遺跡などの史跡や、賀茂神社、永富家住宅などの重要文化財が残る。室津や龍野城下町は歴史を感じさせる古い町並みが広がる。

| 【花】 | 桜 | 【木】 | 梅 | 【鳥】 | － |
|---|---|---|---|---|---|

【主な郷土出身者】
・（故）三木 露風（詩人）
・（故）三木 清（哲学者）
・ 井戸 敏三（兵庫県知事）

【マスコット】
赤とんぼくん
あかねちゃん

基本構想等の策定状況

| 区分 | 策定（議決）年月日 | 計画期間 |
|---|---|---|
| 基本構想 | H29.3.24 | H29～H38 |
| 基本計画 | H29.3.24 | H29～H33 |

西播磨

| 区分 | 平成26年度決算 | 平成27年度決算 | 平成28年度決算 |
|---|---|---|---|
| 歳入 | 35,055,260千円（ 2.5%） | 36,704,508千円（ 4.7%） | 36,824,843千円（ 0.3%） |
| 一般財源等 | 25,343,698千円（△1.0%） | 25,941,091千円（ 2.4%） | 25,061,977千円（△3.4%） |
| うち地方税 | 10,718,435千円（ 0.5%） | 10,791,446千円（ 0.7%） | 10,941,392千円（ 1.4%） |
| うち地方交付税<br>※臨時財政対策債含む | 11,541,148千円（△1.6%） | 11,686,111千円（ 1.3%） | 10,602,291千円（△9.3%） |
| 歳出 | 33,882,874千円（ 3.0%） | 35,299,507千円（ 4.2%） | 35,894,712千円（ 1.7%） |
| 義務的経費 | 13,978,814千円（△1.4%） | 14,034,187千円（ 0.4%） | 14,174,317千円（ 1.0%） |
| うち人件費 | 4,396,957千円（△3.9%） | 4,401,544千円（ 0.1%） | 4,374,510千円（△0.6%） |
| うち公債費<br>（うち繰上償還額） | 3,843,571千円（△8.2%）<br>（ 1,098千円） | 3,764,578千円（△2.1%）<br>（ 5,800千円） | 3,615,665千円（△4.0%）<br>（ 0千円） |
| うち扶助費 | 5,738,286千円（ 6.1%） | 5,868,065千円（ 2.3%） | 6,184,142千円（ 5.4%） |
| 投資的経費 | 2,793,026千円（ 13.2%） | 2,580,389千円（△7.6%） | 4,822,434千円（ 86.9%） |
| 実質収支 | 934,394千円 | 1,319,056千円 | 763,515千円 |
| 地方債現在高<br>（うち臨時財政対策債） | 37,103,580千円（ 0.1%）<br>（ 14,950,036千円） | 37,210,275千円（ 0.3%）<br>（ 15,649,977千円） | 38,778,318千円（ 4.2%）<br>（ 15,940,902千円） |
| 基金現在高<br>（うち財政調整基金） | 15,051,079千円<br>（ 6,633,609千円） | 17,288,282千円<br>（ 7,536,590千円） | 18,186,771千円<br>（ 8,026,879千円） |
| 財政指標等：標準財政規模<br>※臨財債発行可能額含む | 21,437,308千円 | 21,659,561千円 | 21,372,267千円 |
| 財政指標等：経常収支比率 | 86.2 % | 84.2 % | 87.6 % |
| 財政指標等：実質赤字比率<br>連結実質赤字比率 | －<br>－ | －<br>－ | －<br>－ |
| 財政指標等：実質公債費比率 | （24～26） 14.0 % | （25～27） 13.3 % | （26～28） 12.9 % |
| 財政指標等：将来負担比率 | 65.2 % | 45.1 % | 38.0 % |
| 財政指標等：地方税徴収率 | 89.6 % | 90.7 % | 92.6 % |
| 財政力指数 | （24～26） 0.582 | （25～27） 0.577 | （26～28） 0.579 |
| ラスパイレス指数 | 98.6 | 98.7 | 98.6 |

公共施設等の状況（29.3末現在） ※は29.5.1現在 ☆は29.4.1現在

| | | | | | | | |
|---|---|---|---|---|---|---|---|
| 幼稚園 | ※ (15)/15 箇所 | 病院 | (1)/9 箇所 | 都市公園等数 | 57 箇所 | 介護老人保健施設定員数 | ☆ 4箇所 290人 |
| 小学校 | ※ (18)/18 校 | | | 都市計画区域内人口1人当たり（28.3.31） | 16.3 ㎡ | | |
| 中学校 | ※ (6)/6 校 | 診療所 | (1)/44 箇所 | 地域包括支援センター | ☆ 1箇所 | 通所介護事業所 | 17箇所 |
| 高等学校 | ※ (0)/2 校 | 公民館 | 9 箇所 | 特別養護老人ホーム定員数 | ☆ 7箇所 415人 | 道路改良率（28.4.1） | 69.1 % |
| 特別支援学校 | ※ (0)/2 校 | | | | | 道路舗装率（28.4.1） | 93.6 % |
| 保育所 | ☆ (8)/15 箇所 | 体育館 | 4 箇所 | 養護老人ホーム定員数 | ☆ 2箇所 100人 | 上水道等普及率（28.3.31） | 99.93 % |
| 認定こども園 | ☆ (4)/11 箇所 | 図書館 | 4 箇所 | ケアハウス定員数 | ☆ 2箇所 65人 | 生活排水処理率 | 100.0 % |

2段の（ ）は市町立の数

西播磨

# 赤穂市（あこうし）

| | |
|---|---|
| ホームページアドレス | http://www.city.ako.lg.jp |
| Eメールアドレス | kikaku@city.ako.lg.jp |

赤穂市章

市章の由来

「赤」を図案化し、光芒は塩の結晶と躍進を表現している。

| | | | | | |
|---|---|---|---|---|---|
| 団体コード | 282120 | 区分 | 22国調 | 27国調 | 29.1.1現在 住基台帳 |
| 所在地 | 678－0292（個）<br>（あこうしかりや）<br>赤穂市加里屋81番地 | （増減率）人口 | （△2.5 %）<br>50,523人 | （△3.9 %）<br>48,567人 | （△1.1 %）<br>49,090人 |
| | | （増減率）世帯数 | （3.0 %）<br>18,826世帯 | （△0.5 %）<br>18,729世帯 | （0.4 %）<br>20,470世帯 |
| TEL | （0791）43－3201 | （27国調）産業別就業人口 | 第1次産業 | 483人 | （2.3 %） |
| | | | 第2次産業 | 7,095人 | （33.8 %） |
| FAX | （0791）43－6892<br>（総務部行政課） | | 第3次産業 | 13,436人 | （63.9 %） |
| | | | 総数 | 21,322人 | ※その他分類含む |

赤穂市長
H27.1.27 就任
H31.1.26 満了
（1）期目

明石（あかし） 元秀（もとひで）
（S25.10.17 生）

| 役職 | 氏名 | 就任年月日 |
|---|---|---|
| 副市長 | 児嶋（こじま） 佳文（よしふみ）（S30.9.8 生） | H27.4.1 |
| | － | － |
| | － | － |
| 議長 | 有田（ありた） 光一（こういち）（S14.6.28 生） | H29.4.18 |
| 副議長 | 山田（やまだ） 昌弘（まさひろ）（S26.8.26 生） | H29.4.18 |

| | |
|---|---|
| 面積（28.10.1） | 126.85 ㎢ |
| 人口密度（27国調） | 382.8 人/㎢ |
| 年少人口割合（27国調） | 12.5 % |
| 老年人口割合（27国調） | 30.2 % |
| 住基台帳のうち外国人住民（29.1.1） | 353 人 |
| 昼夜間人口比率（27国調） | 96.0 % |

議員（任期 H33.4.8 まで）

| 条例定数 | 現員（うち女性） |
|---|---|
| 18人 | 18人（1人） |

| 政党別等議員数 | |
|---|---|
| 日本共産党 | 2人 |
| 公明党 | 2人 |
| 無所属 | 14人 |

選挙人名簿登録者数（29.9.1現在）

| 男 | 女 | 計 |
|---|---|---|
| 19,556人 | 21,520人 | 41,076人 |

職員数

| 区分 | 29.4.1現在 | 人口千人当たり |
|---|---|---|
| 全職員 | 971人 | 19.8人 |
| うち普通会計部門職員 | 465人 | 9.5人 |
| うち一般行政部門職員 | 254人 | 5.2人 |

基本構想等の策定状況

| 区分 | 策定（議決）年月日 | 計画期間 |
|---|---|---|
| 基本構想 | H22.12.3 | H23～H32 |
| 基本計画 | H22.12.3 | H23～H32 |

## 沿革

S26. 9. 1 合体 赤穂町 坂越町 高雄村（市制施行）
S30. 4. 1 編入 有年村
S38. 9. 1 〃 岡山県和気郡日生町福浦地区

## 市の概要

【主な産業・経済等】

・伝統産業として地域経済を支えてきた塩田跡地は、工業用地等に転用され、播磨臨海工業地帯の西部拠点となっている。
・西播磨テクノポリス計画の副母都市として工業生産機能を担い、新たな企業誘致を積極的に進めている。

【主な観光・文化・歴史】

・塩と義士のまちとして親しまれ、史跡、赤穂城跡など多くの歴史文化遺産の保存活用を図っている。
・文化会館でも様々な文化公演やイベントを開催し、文化交流の拠点施設としての活用を推進している。

【花】ツツジ 【木】サクラ 【鳥】－

【主な郷土出身者】

・（故）大石 内蔵助（赤穂藩家老、四十七士首領）
・（故）辰巳 柳太郎（俳優）
・（故）西山 松之助（東京教育大学名誉教授、家元制度研究家）

【マスコット】

陣たくん

西播磨

| 区分 | 平成26年度決算 | 平成27年度決算 | 平成28年度決算 |
|---|---|---|---|
| 歳入 | 21,633,636千円（△13.6％） | 23,581,447千円（9.0％） | 21,079,918千円（△10.6％） |
| 一般財源等 | 14,101,572千円（△1.8％） | 14,797,583千円（4.9％） | 14,288,668千円（△3.4％） |
| うち地方税 | 8,559,175千円（0.4％） | 8,396,774千円（△1.9％） | 8,470,148千円（0.9％） |
| うち地方交付税<br>※臨時財政対策債含む | 4,225,047千円（△4.6％） | 4,303,762千円（1.9％） | 4,100,406千円（△4.7％） |
| 歳出 | 21,304,206千円（△14.0％） | 23,118,143千円（8.5％） | 20,912,531千円（△9.5％） |
| 義務的経費 | 9,376,746千円（0.7％） | 9,495,594千円（1.3％） | 9,521,019千円（0.3％） |
| うち人件費 | 3,782,647千円（△3.2％） | 3,966,383千円（4.9％） | 3,863,040千円（△2.6％） |
| うち公債費<br>（うち繰上償還額） | 2,603,065千円（△0.8％）<br>（0千円） | 2,505,073千円（△3.8％）<br>（0千円） | 2,391,675千円（△4.5％）<br>（0千円） |
| うち扶助費 | 2,991,034千円（7.7％） | 3,024,138千円（1.1％） | 3,266,304千円（8.0％） |
| 投資的経費 | 4,378,799千円（△3.6％） | 5,700,006千円（30.2％） | 3,432,488千円（△39.8％） |
| 実質収支 | 282,953千円 | 397,396千円 | 116,056千円 |
| 地方債現在高<br>（うち臨時財政対策債） | 28,098,617千円（3.8％）<br>（8,752,851千円） | 29,987,722千円（6.7％）<br>（9,388,822千円） | 30,216,151千円（0.8％）<br>（9,789,337千円） |
| 基金現在高<br>（うち財政調整基金） | 4,015,614千円<br>（1,964,851千円） | 4,188,203千円<br>（2,214,168千円） | 4,374,737千円<br>（2,340,719千円） |
| 財政指標等：標準財政規模<br>※臨財債発行可能額含む | 12,189,057千円 | 12,386,616千円 | 12,357,695千円 |
| 財政指標等：経常収支比率 | 89.2％ | 90.0％ | 90.2％ |
| 財政指標等：実質赤字比率<br>連結実質赤字比率 | －<br>－ | －<br>－ | －<br>－ |
| 財政指標等：実質公債費比率 | （24～26）9.8％ | （25～27）9.7％ | （26～28）9.4％ |
| 財政指標等：将来負担比率 | 131.8％ | 138.4％ | 129.9％ |
| 財政指標等：地方税徴収率 | 94.2％ | 94.4％ | 94.5％ |
| 財政力指数 | （24～26）0.718 | （25～27）0.723 | （26～28）0.725 |
| ラスパイレス指数 | 97.0 | 96.7 | 96.2 |

公共施設等の状況（29.3末現在）　※は29.5.1現在　☆は29.4.1現在

| | | | | | | | |
|---|---|---|---|---|---|---|---|
| 幼稚園 | ※ (10)/11 箇所 | 病院 | (1)/5 箇所 | 都市公園等数 | 48 箇所 | 介護老人保健施設 | ☆ 2箇所 |
| 小学校 | ※ (10)/10 校 | | | 都市計画区域内人口1人当たり（28.3.31） | 38.4 ㎡ | 定員数 | 148 人 |
| 中学校 | ※ (5)/5 校 | 診療所 | (4)/60 箇所 | 地域包括支援センター | ☆ 1 箇所 | 通所介護事業所 | 9 箇所 |
| 高等学校 | ※ (0)/1 校 | 公民館 | 11 箇所 | 特別養護老人ホーム | ☆ 6 箇所 | 道路改良率（28.4.1） | 67.8 ％ |
| 特別支援学校 | ※ (0)/1 校 | | | 定員数 | 365 人 | 道路舗装率（28.4.1） | 88.7 ％ |
| 保育所 | ☆ (3)/5 箇所 | 体育館 | 10 箇所 | 養護老人ホーム | ☆ 1 箇所 | 上水道等普及率（28.3.31） | 100.00 ％ |
| 認定こども園 | ☆ (0)/1 箇所 | 図書館 | 1 箇所 | 定員数 | 10 人 | 生活排水処理率 | 99.6 ％ |
| | | | | ケアハウス | ☆ 2 箇所 | | |
| | | | | 定員数 | 65 人 | | |

2段の（　）は市町立の数

西播磨

# 宍粟市（しそうし）

| | |
|---|---|
| ホームページアドレス | http://www.city.shiso.lg.jp |
| Eメールアドレス | info@city.shiso.lg.jp |

宍粟市章

市章の由来

宍粟の「宍」を図案化したもの。

| | | | | | |
|---|---|---|---|---|---|
| 団体コード | 282278 | 区分 | 22国調 | 27国調 | 29.1.1現在 住基台帳 |
| 所在地 | 671－2593（個）<br>（しそうしやまさきちょうなかびろせ）<br>宍粟市山崎町中広瀬 133-6 | （増減率）人口 | （△5.5 %）<br>40,938 人 | （△7.7 %）<br>37,773 人 | （△1.8 %）<br>39,352 人 |
| | | （増減率）世帯数 | （0.8 %）<br>13,174 世帯 | （△3.4 %）<br>12,723世帯 | （0.0 %）<br>14,559世帯 |
| TEL | (0790)63－3000 | （27国調）産業別就業人口 | 第1次産業 | 857 人 | （4.6 %） |
| | | | 第2次産業 | 7,273 人 | （39.2 %） |
| FAX | (0790)63－3061<br>（企画総務部総務課） | | 第3次産業 | 10,405 人 | （56.1 %） |
| | | | 総数 | 18,724 人 | ※その他分類含む |

宍粟市長
H29.5.15 就任
H33.5.14 満了
（2）期目

ふくもと しょうぞう
福元 晶三
（S28.8.5 生）

| 役職 | 氏名 | 就任年月日 |
|---|---|---|
| 副市長 | なかむら つかさ<br>中村 司<br>（S33.1.8 生） | H29.5.28 |
| | － | － |
| | － | － |
| 議長 | さねとも つとむ<br>実友 勉<br>（S21.6.15 生） | H29.5.23 |
| 副議長 | にしもと さとし<br>西本 諭<br>（S30.1.20 生） | H29.5.23 |

| | |
|---|---|
| 面積（28.10.1） | 658.54 ㎢ |
| 人口密度（27国調） | 57.4 人/㎢ |
| 年少人口割合（27国調） | 12.8 % |
| 老年人口割合（27国調） | 32.1 % |
| 住基台帳のうち外国人住民（29.1.1） | 186 人 |
| 昼夜間人口比率（27国調） | 93.7 % |

議員（任期 H33.5.14 まで）

| 条例定数 | 現員（うち女性） |
|---|---|
| 16 人 | 16 人（2 人） |

政党別等議員数

| | |
|---|---|
| 公明党 | 2人 |
| 日本共産党 | 1人 |
| 無所属 | 13人 |

選挙人名簿登録者数（29.9.1現在）

| 男 | 女 | 計 |
|---|---|---|
| 15,654 人 | 17,347 人 | 33,001 人 |

職員数

| 区分 | 29.4.1現在 | 人口千人当たり |
|---|---|---|
| 全職員 | 664 人 | 16.9 人 |
| うち普通会計部門職員 | 371 人 | 9.4 人 |
| うち一般行政部門職員 | 294 人 | 7.5 人 |

基本構想等の策定状況

| 区分 | 策定（議決）年月日 | 計画期間 |
|---|---|---|
| 基本構想 | H27.12.18 | H28～H37 |
| 基本計画 | H27.12.18 | H28～H32 |

## 沿革

S29.10. 1 編入 菅野村（山崎町）
S30. 7.20 合体 山崎町 城下村 戸原村 河東村 神野村 蔦沢村 土万村（山崎町）
S31. 4. 1 〃 神戸村 染河内村 下三方村（一宮町設置）
S31. 9.30 〃 一宮町 三方村 繁盛村（一宮町）
〃 〃 西谷村 奥谷村（波賀町設置）
S35. 1. 1 町制施行（千種町）
H17. 4. 1 合体 山崎町 一宮町 波賀町 千種町（市制施行）

## 市の概要

【主な産業・経済等】

・林業・農業・木材業・素麺業など
・豊かな森林資源を活かし、木材・木工製品等の生産が盛んである。なかでも「宍粟材」は県内素材生産量の3分の1を占め、県内有数の木材産地として知られている。
・素麺産業も盛んで、手延素麺「揖保の糸」の名産地となっている。

【主な観光・文化・歴史】

・原不動滝・福知渓谷・もみじ山・大歳神社千年藤・ばんしゅう戸倉スノーパーク・ちくさ高原（スキー場）・家原遺跡公園・天児屋鉄山跡、氷ノ山、赤西・音水渓谷など

| 【花】 | ささゆり | 【木】 | ブナ | 【鳥】 | － |
|---|---|---|---|---|---|

【主な郷土出身者】

・細川 伸二（ロス五輪柔道60kg以下優勝）
・三浦 和人（歌手）
・大日ノ出崇揚（元大相撲力士）

【マスコット】

しーたん

西播磨

| 区分 | 平成26年度決算 | 平成27年度決算 | 平成28年度決算 |
|---|---|---|---|
| 歳入 | 24,993,462千円（ 0.7%） | 26,087,367千円（ 4.4%） | 24,438,669千円（△6.3%） |
| 一般財源等 | 18,013,272千円（ 2.1%） | 18,027,482千円（ 0.1%） | 17,773,097千円（△1.4%） |
| うち地方税 | 4,749,087千円（ 0.7%） | 4,659,023千円（△1.9%） | 4,631,734千円（△0.6%） |
| うち地方交付税<br>※臨時財政対策債含む | 11,014,741千円（ 0.4%） | 11,021,439千円（ 0.1%） | 10,790,662千円（△2.1%） |
| 歳出 | 23,828,737千円（△0.0%） | 24,853,974千円（ 4.3%） | 23,854,671千円（△4.0%） |
| 義務的経費 | 11,195,651千円（ 7.3%） | 10,905,040千円（△2.6%） | 10,551,092千円（△3.2%） |
| うち人件費 | 3,450,471千円（ 2.9%） | 3,409,171千円（△1.2%） | 3,316,858千円（△2.7%） |
| うち公債費<br>（うち繰上償還額） | 4,508,110千円（ 11.6%）<br>（ 1,087,260千円） | 4,132,569千円（△8.3%）<br>（ 720,337千円） | 3,802,177千円（△8.0%）<br>（ 577,815千円） |
| うち扶助費 | 3,237,070千円（ 6.4%） | 3,363,300千円（ 3.9%） | 3,432,057千円（ 2.0%） |
| 投資的経費 | 2,676,372千円（△28.7%） | 3,081,590千円（ 15.1%） | 2,469,075千円（△19.9%） |
| 実質収支 | 829,082千円 | 1,014,346千円 | 447,313千円 |
| 地方債現在高<br>（うち臨時財政対策債） | 31,474,271千円（△3.8%）<br>（ 9,652,895千円） | 31,177,819千円（△0.9%）<br>（ 10,024,085千円） | 30,009,412千円（△3.7%）<br>（ 10,149,928千円） |
| 基金現在高<br>（うち財政調整基金） | 7,784,681千円<br>（ 3,007,792千円） | 7,913,106千円<br>（ 3,086,504千円） | 7,848,797千円<br>（ 3,093,836千円） |
| 財政指標等：標準財政規模<br>※臨財債発行可能額含む | 15,400,513千円 | 15,487,438千円 | 15,331,255千円 |
| 財政指標等：経常収支比率 | 90.5 % | 90.0 % | 92.5 % |
| 財政指標等：実質赤字比率<br>連結実質赤字比率 | －<br>－ | －<br>－ | －<br>－ |
| 財政指標等：実質公債費比率 | （24～26） 15.1 % | （25～27） 15.0 % | （26～28） 14.5 % |
| 財政指標等：将来負担比率 | 136.5 % | 122.8 % | 110.6 % |
| 財政指標等：地方税徴収率 | 91.0 % | 91.8 % | 92.1 % |
| 財政力指数 | （24～26） 0.361 | （25～27） 0.359 | （26～28） 0.354 |
| ラスパイレス指数 | 97.7 | 97.9 | 97.4 |

公共施設等の状況（29.3末現在） ※は29.5.1現在 ☆は29.4.1現在

| | | | | | | | |
|---|---|---|---|---|---|---|---|
| 幼稚園 | ※ (13)/13 箇所 | 病院 | (1)/1 箇所 | 都市公園等数 | 8 箇所 | 介護老人保健施設 | ☆ 1 箇所 |
| 小学校 | ※ (13)/13 校 | | | 都市計画区域内人口1人当たり（28.3.31） | 8.4 ㎡ | 定員数 | 90 人 |
| 中学校 | ※ (7)/7 校 | 診療所 | (2)/45 箇所 | 地域包括支援センター | ☆ 1 箇所 | 通所介護事業所 | 12 箇所 |
| 高等学校 | ※ (0)/3 校 | 公民館 | 5 箇所 | 特別養護老人ホーム | ☆ 6 箇所 | 道路改良率（28.4.1） | 60.0 % |
| 特別支援学校 | ※ (0)/0 校 | | | 定員数 | 390 人 | 道路舗装率（28.4.1） | 86.1 % |
| 保育所 | ☆ (5)/13 箇所 | 体育館 | 4 箇所 | 養護老人ホーム | ☆ 1 箇所 | 上水道等普及率（28.3.31） | 99.20 % |
| 認定こども園 | ☆ (0)/2 箇所 | 図書館 | 1 箇所 | ケアハウス | ☆ 1 箇所 | 生活排水処理率 | 99.4 % |
| | | | | 定員数 | 30 人 | | |

2段の（ ）は市町立の数

西播磨

# 太子町（たいしちょう）

| | |
|---|---|
| ホームページアドレス | http://www.town.hyogo-taishi.lg.jp/ |
| Eメールアドレス | kikaku@town.hyogo-taishi.lg.jp |

太子町章

町章の由来

聖徳太子の精神「和」を象徴する。「太」の字を２つ組み合わせて図案化。

| | | | | | |
|---|---|---|---|---|---|
| 団体コード | 284645 | 区分 | 22国調 | 27国調 | 29.1.1現在 住基台帳 |
| 所在地 | 671－1592（個）<br>（いぼぐんたいしちょういかるが）<br>揖保郡太子町鵤 280番地1 | （増減率）人口 | （ 2.7 %）<br>33,438人 | （ 0.8 %）<br>33,690人 | （△0.3 %）<br>34,344人 |
| | | （増減率）世帯数 | （ 6.9 %）<br>11,640世帯 | （ 3.9 %）<br>12,092世帯 | （ 1.2 %）<br>13,309世帯 |
| TEL | (079)277－1010 | （27国調）産業別就業人口 | 第１次産業 | 211 人 | （ 1.4 %） |
| | | | 第２次産業 | 5,409 人 | （ 36.3 %） |
| FAX | (079)276－3892（総務部総務課） | | 第３次産業 | 9,292 人 | （ 62.3 %） |
| | | | 総数 | 15,026 人 | ※その他分類含む |

太子町長
H28.8.6 就任
H32.8.5 満了
（ 1 ） 期目

服部 千秋（はっとり ちあき）
（ S34.11.1 生）

| 役職 | 氏名 | 就任年月日 |
|---|---|---|
| 副町長 | － | － |
| 副町長 | － | － |
| 副町長 | － | － |
| 議長 | 森田 眞一（もりた まさかず）（ S24.12.16 生） | H29.5.9 |
| 副議長 | 首藤 佳隆（しゅとう よしたか）（ S32.8.22 生） | H29.5.9 |

| | |
|---|---|
| 面積（28.10.1） | （22.61 ㎢） |
| 人口密度（27国調） | 1,490 人/㎢ |
| 年少人口割合（27国調） | 16.4 % |
| 老年人口割合（27国調） | 24.5 % |
| 住基台帳のうち外国人住民（29.1.1） | 232 人 |
| 昼夜間人口比率（27国調） | 82.3 % |

議員（任期 H31.4.29 まで）

| 条例定数 | 現員（うち女性） |
|---|---|
| 16 人 | 16 人（ 2 人） |

| 政党別等議員数 | |
|---|---|
| 公明党・県民会議 | 2人 |
| 日本共産党 | 1人 |
| 無所属 | 13人 |

沿革

S26. 4. 1 合体 斑鳩町 石海村 太田村
S30. 1. 1 編入 龍田村

選挙人名簿登録者数（29.9.1現在）

| 男 | 女 | 計 |
|---|---|---|
| 13,369 人 | 14,317 人 | 27,686 人 |

職員数

| 区分 | 29.4.1現在 | 人口千人当たり |
|---|---|---|
| 全職員 | 193 人 | 14.5 人 |
| うち普通会計部門職員 | 167 人 | 12.5 人 |
| うち一般行政部門職員 | 119 人 | 8.9 人 |

基本構想等の策定状況

| 区分 | 策定（議決）年月日 | 計画期間 |
|---|---|---|
| 基本構想 | H22.3.26 | H22～H31 |
| 基本計画 | H22.3.26 | H22～H31 |

町の概要

【主な産業・経済等】
- JR山陽本線や国道2号線などの主要交通網への利便性がよく、大手電機メーカーなどの工場や事業所、商業施設が地域集約的に立地
- 「太子みそ」や「太子いちじく」などの特産品が充実

【主な観光・文化・歴史】
- 法隆寺領播磨国鵤荘の中核として創建された斑鳩寺がある
- 聖徳太子ゆかりの地である
- 聖徳太子が領地確定のために檀特山上から投げたというぼう示石が残る

【花】ひまわり 【木】さざんか 【鳥】－

【主な郷土出身者】
- （故）山田 恵諦（第253世天台座主）
- （故）安田 青風（詩人）
- 野口 聡一（宇宙飛行士）

【マスコット】
たいし君（左）
あすか姫（右）

西播磨

| 区分 | 平成26年度決算 | 平成27年度決算 | 平成28年度決算 |
|---|---|---|---|
| 歳入 | 10,098,018千円（ 2.9%） | 13,551,778千円（ 34.2%） | 11,757,997千円（△13.2%） |
| 一般財源等 | 7,260,712千円（△2.3%） | 8,036,138千円（ 10.7%） | 7,462,301千円（△7.1%） |
| うち地方税 | 4,056,968千円（ 0.7%） | 4,045,684千円（△0.3%） | 4,084,911千円（ 1.0%） |
| うち地方交付税<br>※臨時財政対策債含む | 2,308,966千円（△3.5%） | 2,305,085千円（△0.2%） | 2,244,043千円（△2.6%） |
| 歳出 | 9,612,766千円（ 1.3%） | 13,252,185千円（ 37.9%） | 11,499,752千円（△13.2%） |
| 義務的経費 | 4,496,471千円（ 1.2%） | 4,525,158千円（ 0.6%） | 4,644,230千円（ 2.6%） |
| うち人件費 | 1,498,662千円（△2.4%） | 1,540,351千円（ 2.8%） | 1,473,982千円（△4.3%） |
| うち公債費<br>（うち繰上償還額） | 866,646千円（△8.0%）<br>（ 0千円） | 820,352千円（△5.3%）<br>（ 0千円） | 846,336千円（ 3.2%）<br>（ 0千円） |
| うち扶助費 | 2,131,163千円（ 8.5%） | 2,164,455千円（ 1.6%） | 2,323,912千円（ 7.4%） |
| 投資的経費 | 771,560千円（ 32.1%） | 3,806,069千円（ 393.3%） | 1,182,916千円（△68.9%） |
| 実質収支 | 357,282千円 | 202,800千円 | 167,629千円 |
| 地方債現在高<br>（うち臨時財政対策債） | 8,941,392千円（ 2.4%）<br>（ 5,216,891千円） | 10,895,909千円（ 21.9%）<br>（ 5,473,885千円） | 11,164,106千円（ 2.5%）<br>（ 5,612,225千円） |
| 基金現在高<br>（うち財政調整基金） | 3,468,573千円<br>（ 2,254,905千円） | 2,752,239千円<br>（ 2,234,942千円） | 2,996,229千円<br>（ 2,187,919千円） |
| 財政指標等：標準財政規模<br>※臨財債発行可能額含む | 6,800,843千円 | 6,815,593千円 | 6,903,846千円 |
| 財政指標等：経常収支比率 | 86.3 % | 84.8 % | 87.8 % |
| 財政指標等：実質赤字比率<br>連結実質赤字比率 | －<br>－ | －<br>－ | －<br>－ |
| 財政指標等：実質公債費比率 | （24～26） 11.4 % | （25～27） 10.4 % | （26～28） 9.9 % |
| 財政指標等：将来負担比率 | 45.8 % | 79.4 % | 93.3 % |
| 財政指標等：地方税徴収率 | 91.2 % | 92.4 % | 93.7 % |
| 財政力指数 | （24～26） 0.680 | （25～27） 0.687 | （26～28） 0.690 |
| ラスパイレス指数 | 98.1 | 97.7 | 98.2 |

公共施設等の状況（29.3末現在）　※は29.5.1現在　☆は29.4.1現在

| | | | | | | | |
|---|---|---|---|---|---|---|---|
| 幼稚園 | ※ (4)/4 箇所 | 病院 | (0)/1 箇所 | 都市公園等数 | 8 箇所 | 介護老人保健施設 | ☆ 0箇所 |
| 小学校 | ※ (4)/4 校 | | | 都市計画区域内人口1人当たり（28.3.31） | 4.5 ㎡ | 定員数 | 0 人 |
| 中学校 | ※ (2)/2 校 | 診療所 | (0)/35 箇所 | 地域包括支援センター | ☆ 1 箇所 | 通所介護事業所 | 5 箇所 |
| 高等学校 | ※ (0)/1 校 | 公民館 | 4 箇所 | 特別養護老人ホーム | ☆ 3 箇所 | 道路改良率（28.4.1） | 73.2 % |
| 特別支援学校 | ※ (0)/0 校 | | | 定員数 | 130 人 | 道路舗装率（28.4.1） | 93.8 % |
| 保育所 | ☆ (1)/4 箇所 | 体育館 | 1 箇所 | 養護老人ホーム | ☆ 0 箇所 | 上水道等普及率（28.3.31） | 99.05 % |
| 認定こども園 | ☆ (0)/4 箇所 | 図書館 | 1 箇所 | 定員数 | 0 人 | 生活排水処理率 | 99.9 % |
| | | | | ケアハウス | ☆ 0 箇所 | | |
| | | | | 定員数 | 0 人 | | |

2段の（　）は市町立の数

西播磨

# 上郡町（かみごおりちょう）

| | |
|---|---|
| ホームページアドレス | http://www.town.kamigori.hyogo.jp/ |
| Eメールアドレス | soumu@town.kamigori.lg.jp |

上郡町章

町章の由来

上郡の「上」の字を２つ組み合わせてまちの団結の力を、全体のかたちでまちの将来の発展の様を示したもの。

| | | | | | |
|---|---|---|---|---|---|
| 団体コード | ２８４８１５ | 区分 | 22国調 | 27国調 | 29.1.1現在住基台帳 |
| 所在地 | ６７８－１２９２（個）<br>（あこうぐんかみごおりちょうだいもち）<br>赤穂郡上郡町大持278番地 | （増減率）人口 | （△5.5 %）16,636人 | （△8.5 %）15,224人 | （△1.4 %）15,586人 |
| | | （増減率）世帯数 | （0.3 %）5,870世帯 | （△2.6 %）5,715世帯 | （△0.1 %）6,469世帯 |
| ＴＥＬ | （０７９１）５２－１１１１ | （27国調）産業別就業人口 | 第１次産業 | 332 人 | （4.9 %） |
| ＦＡＸ | （０７９１）５２－５１７２（総務課） | | 第２次産業 | 1,966 人 | （29.0 %） |
| | | | 第３次産業 | 4,492 人 | （66.2 %） |
| | | | 総数 | 6,823 人 | ※その他分類含む |

上郡町長

H29.7.21 就任
H33.7.20 満了
（ 2 ） 期目

とおやま ゆたか
遠山 寛
（ S23.3.29 生）

| 役職 | 氏名 | 就任年月日 |
|---|---|---|
| 副町長 | かしむら こういち<br>樫村 孝一<br>（S33.8.21 生） | H28.4.1 |
| 副町長 | － | － |
| 副町長 | － | － |
| 議長 | やまもと もりいち<br>山本 守一<br>（S23.9.7 生） | H29.7.25 |
| 副議長 | うめだ しゅうさく<br>梅田 修作<br>（S44.2.10 生） | H29.7.25 |

| | |
|---|---|
| 面積（28.10.1） | 150.26 ㎢ |
| 人口密度（27国調） | 101.3 人/㎢ |
| 年少人口割合（27国調） | 11.1 % |
| 老年人口割合（27国調） | 34.4 % |
| 住基台帳のうち外国人住民（29.1.1） | 110 人 |
| 昼夜間人口比率（27国調） | 96.2 % |

議員（任期 H33.7.20 まで）

| 条例定数 | 現員（うち女性） |
|---|---|
| 10 人 | 10 人（ 1 人） |

政党別等議員数

| | |
|---|---|
| 公明党 | 1人 |
| 無所属 | 9人 |

沿革

S30. 3.25 合体 上郡町 高田村 鞍居村 船坂村 赤松村
（大字大酒、小赤松及び旭日の一部を除く地域）

選挙人名簿登録者数（29.9.1現在）

| 男 | 女 | 計 |
|---|---|---|
| 6,383 人 | 6,954 人 | 13,337 人 |

職員数

| 区分 | 29.4.1現在 | 人口千人当たり |
|---|---|---|
| 全職員 | 161 人 | 10.3 人 |
| うち普通会計部門職員 | 140 人 | 9.0 人 |
| うち一般行政部門職員 | 109 人 | 7.0 人 |

町の概要

【主な産業・経済等】
- コンクリート
- 電機
- ビニール

【主な観光・文化・歴史】
- 白旗城跡（国指定史跡）
- 山陽道野磨駅家跡（国指定史跡）
- いきいき交流ふるさと館（大鳥圭介の生家跡）
- かみごおりさくら園

| 【花】 | ダリア | 【木】 | ツバキ | 【鳥】 | － |
|---|---|---|---|---|---|

【主な郷土出身者】
- （故）赤松 円心（南北朝時代の武将）
- （故）大鳥 圭介（明治時代の外交官）
- 浅越 しのぶ（元プロテニス選手）

【マスコット】

円心くん（左）
エイトちゃん（右）

基本構想等の策定状況

| 区分 | 策定（議決）年月日 | 計画期間 |
|---|---|---|
| 基本構想 | H28.3月 | H28～H37 |
| 基本計画 | H28.3月 | H28～H32 |

西播磨

| 区分 | 平成26年度決算 | 平成27年度決算 | 平成28年度決算 |
|---|---|---|---|
| 歳入 | 7,299,560千円（△5.0％） | 7,404,285千円（1.4％） | 7,280,997千円（△1.7％） |
| 一般財源等 | 5,710,154千円（△3.1％） | 5,642,706千円（△1.2％） | 5,459,453千円（△3.2％） |
| うち地方税 | 2,556,167千円（△3.6％） | 2,499,610千円（△2.2％） | 2,462,181千円（△1.5％） |
| うち地方交付税<br>※臨時財政対策債含む | 2,195,815千円（△11.1％） | 2,413,877千円（9.9％） | 2,319,007千円（△3.9％） |
| 歳出 | 7,188,810千円（△4.1％） | 7,216,640千円（0.4％） | 7,221,890千円（0.1％） |
| 義務的経費 | 3,181,264千円（5.4％） | 2,970,213千円（△6.6％） | 3,008,857千円（1.3％） |
| うち人件費 | 1,249,649千円（8.9％） | 1,192,188千円（△4.6％） | 1,145,557千円（△3.9％） |
| うち公債費<br>（うち繰上償還額） | 1,137,387千円（4.8％）<br>（32,514千円） | 985,652千円（△13.3％）<br>（0千円） | 1,002,388千円（1.7％）<br>（0千円） |
| うち扶助費 | 794,228千円（1.0％） | 792,373千円（△0.2％） | 860,912千円（8.6％） |
| 投資的経費 | 498,564千円（△43.8％） | 509,367千円（2.2％） | 457,501千円（△10.2％） |
| 実質収支 | 108,220千円 | 181,554千円 | 49,727千円 |
| 地方債現在高<br>（うち臨時財政対策債） | 10,027,642千円（△3.8％）<br>（3,466,228千円） | 9,819,066千円（△2.1％）<br>（3,657,795千円） | 9,818,032千円（△0.0％）<br>（3,768,696千円） |
| 基金現在高<br>（うち財政調整基金） | 555,110千円<br>（407,340千円） | 730,760千円<br>（470,308千円） | 926,016千円<br>（592,780千円） |
| 財政指標等：標準財政規模<br>※臨財債発行可能額含む | 4,935,760千円 | 5,057,413千円 | 4,921,304千円 |
| 財政指標等：経常収支比率 | 103.3％ | 93.9％ | 95.7％ |
| 財政指標等：実質赤字比率<br>連結実質赤字比率 | －<br>－ | －<br>－ | －<br>－ |
| 財政指標等：実質公債費比率 | （24～26）18.1％ | （25～27）18.5％ | （26～28）18.7％ |
| 財政指標等：将来負担比率 | 238.6％ | 228.5％ | 218.0％ |
| 財政指標等：地方税徴収率 | 95.2％ | 95.6％ | 95.7％ |
| 財政力指数 | （24～26）0.555 | （25～27）0.560 | （26～28）0.566 |
| ラスパイレス指数 | 97.0 | 97.7 | 97.7 |

公共施設等の状況（29.3末現在）　※は29.5.1現在　☆は29.4.1現在

| | | | | | | | |
|---|---|---|---|---|---|---|---|
| 幼稚園 | ※ (3)/3 箇所 | 病院 | (0)/0 箇所 | 都市公園等数 | 27箇所 | 介護老人保健施設定員数 | ☆ 1箇所 80人 |
| 小学校 | ※ (3)/3 校 | | | 都市計画区域内人口1人当たり（28.3.31） | 16.0㎡ | | |
| 中学校 | ※ (2)/2 校 | 診療所 | (0)/17 箇所 | 地域包括支援センター | ☆ 1箇所 | 通所介護事業所 | 5箇所 |
| 高等学校 | ※ (0)/2 校 | 公民館 | 7箇所 | 特別養護老人ホーム定員数 | ☆ 2箇所 110人 | 道路改良率（28.4.1） | 59.5％ |
| 特別支援学校 | ※ (0)/0 校 | | | | | 道路舗装率（28.4.1） | 78.2％ |
| 保育所 | ☆ (1)/2 箇所 | 体育館 | 1箇所 | 養護老人ホーム定員数 | ☆ 0箇所 0人 | 上水道等普及率（28.3.31） | 98.32％ |
| 認定こども園 | ☆ (0)/2 箇所 | 図書館 | 1箇所 | ケアハウス定員数 | ☆ 0箇所 0人 | 生活排水処理率 | 98.4％ |

2段の（　）は市町立の数

西播磨

# 佐用町（さようちょう）

| | |
|---|---|
| ホームページアドレス | http://www.town.sayo.lg.jp |
| Eメールアドレス | koho@town.sayo.lg.jp |

佐用町章

町章の由来

町名の「さ」をモチーフにして、「両手を大きく広げた町民」を親しみやすく表現したもの。

| | | | | | |
|---|---|---|---|---|---|
| 団体コード | 285013 | 区分 | 22国調 | 27国調 | 29.1.1現在 住基台帳 |
| 所在地 | 679－5380（個）<br>（さようぐんさようちょうさよう）<br>佐用郡佐用町佐用 2611番地1 | （増減率）人口 | （△8.3 %）<br>19,265 人 | （△9.1 %）<br>17,510 人 | （△2.4 %）<br>17,711 人 |
| | | （増減率）世帯数 | （△3.3 %）<br>6,301 世帯 | （△3.1 %）<br>6,108世帯 | （△0.9 %）<br>6,939世帯 |
| TEL | (0790)82－2521 | （27国調）産業別就業人口 | 第1次産業 | 707 人 | （8.8 %） |
| FAX | (0790)82－0131（総務課） | | 第2次産業 | 2,337 人 | （29.2 %） |
| | | | 第3次産業 | 4,957 人 | （62.0 %） |
| | | | 総数 | 8,092 人 | ※その他分類含む |

佐用町長

H29.11.13 就任
H33.11.12 満了
（ 4 ） 期目

あんざこ のりあき
庵逧 典章
（ S24.7.1 生）

| 役職 | 氏名 | 就任年月日 |
|---|---|---|
| 副町長 | つぼうち よりお 坪内 頼男（S26.7.15 生） | H28.7.1 |
| 副町長 | － | － |
| 副町長 | － | － |
| 議長 | おかもと やすお 岡本 安夫（S29.1.23 生） | H28.4.28 |
| 副議長 | いしどう もとい 石堂 基（S32.1.28 生） | H28.4.28 |

| | |
|---|---|
| 面積（28.10.1） | 307.44 ㎢ |
| 人口密度（27国調） | 57.0 人/㎢ |
| 年少人口割合（27国調） | 10.2 % |
| 老年人口割合（27国調） | 38.2 % |
| 住基台帳のうち外国人住民（29.1.1） | 102 人 |
| 昼夜間人口比率（27国調） | 100.2 % |

議員（任期 H30.4.30 まで）

| 条例定数 | 現員（うち女性） |
|---|---|
| 14 人 | 14 人（ 1 人） |

政党別等議員数

| | |
|---|---|
| 日本共産党 | 2人 |
| 公明党 | 1人 |
| 無所属 | 11人 |

選挙人名簿登録者数（29.9.1現在）

| 男 | 女 | 計 |
|---|---|---|
| 7,228 人 | 8,022 人 | 15,250 人 |

職員数

| 区分 | 29.4.1現在 | 人口千人当たり |
|---|---|---|
| 全職員 | 258 人 | 14.6 人 |
| うち普通会計部門職員 | 225 人 | 12.7 人 |
| うち一般行政部門職員 | 190 人 | 10.7 人 |

基本構想等の策定状況

| 区分 | 策定（議決）年月日 | 計画期間 |
|---|---|---|
| 基本構想 | H28.12.13 | H29～H38 |
| 基本計画 | H28.12.13 | H29～H33 |

## 沿革

S30. 3. 1 合体 佐用町 長谷村 平福町 石井村 江川村（佐用町設置）
S30. 3.25 〃 幕山村 西庄村（上月町設置）
S30. 3.31 〃 三日月町 大広村（三日月町設置）
S30. 7.20 〃 中安村 徳久村 三河村（南光町設置）
S33. 6.15 〃 上月町 久崎町（上月町設置）
H17.10. 1 〃 佐用町 上月町 南光町 三日月町

## 町の概要

【主な産業・経済等】

- 農業はもち大豆、ひまわり油、そばなどが地域ブランドとなっている。
- 林業は労働力の減少などから停滞している。
- 工業では、製造品出荷額、年間販売額、また事業所数・商店数ともに減少傾向にある。

【主な観光・文化・歴史】

- 平福の町並み乃井野などの歴史資源。
- 南光地域のひまわりを代表とする多彩で豊かな自然資源。
- 公開施設として世界最大級の望遠鏡を有する県立西はりま天文台。

| 【花】 | ひまわり | 【木】 | いちょう | 【鳥】 | － |
|---|---|---|---|---|---|

【主な郷土出身者】

- （故）和田 性海（高野山大学長）

【マスコット】

観光イメージキャラクター おさよん

西播磨

| 区分 | 平成26年度決算 | 平成27年度決算 | 平成28年度決算 |
|---|---|---|---|
| 歳入 | 13,475,789千円（△3.7%） | 13,947,787千円（3.5%） | 13,196,452千円（△5.4%） |
| 一般財源等 | 9,611,363千円（△0.6%） | 10,596,173千円（10.2%） | 9,984,484千円（△5.8%） |
| うち地方税 | 2,220,205千円（△0.1%） | 2,177,979千円（△1.9%） | 2,195,880千円（0.8%） |
| うち地方交付税<br>※臨時財政対策債含む | 6,383,681千円（△1.6%） | 6,991,917千円（9.5%） | 6,739,697千円（△3.6%） |
| 歳出 | 13,382,691千円（△3.7%） | 13,898,977千円（3.9%） | 13,126,885千円（△5.6%） |
| 義務的経費 | 5,282,483千円（△5.2%） | 5,745,494千円（8.8%） | 5,706,080千円（△0.7%） |
| うち人件費 | 2,215,869千円（△2.9%） | 2,188,833千円（△1.2%） | 1,983,773千円（△9.4%） |
| うち公債費<br>（うち繰上償還額） | 2,050,592千円（△12.7%）<br>（530,509千円） | 2,580,053千円（25.8%）<br>（1,063,022千円） | 2,698,604千円（4.6%）<br>（1,238,135千円） |
| うち扶助費 | 1,016,022千円（7.6%） | 976,608千円（△3.9%） | 1,023,703千円（4.8%） |
| 投資的経費 | 2,278,656千円（△7.9%） | 1,714,993千円（△24.7%） | 1,697,956千円（△1.0%） |
| 実質収支 | 66,967千円 | 37,803千円 | 67,667千円 |
| 地方債現在高<br>（うち臨時財政対策債） | 16,178,902千円（△0.3%）<br>（4,763,421千円） | 15,572,138千円（△3.8%）<br>（4,939,448千円） | 14,635,116千円（△6.0%）<br>（4,470,059千円） |
| 基金現在高<br>（うち財政調整基金） | 8,868,512千円<br>（2,791,597千円） | 9,329,516千円<br>（2,776,777千円） | 9,510,901千円<br>（2,744,091千円） |
| 財政指標等：標準財政規模<br>※臨財債発行可能額含む | 8,897,658千円 | 9,030,536千円 | 8,852,281千円 |
| 財政指標等：経常収支比率 | 81.8% | 77.2% | 76.3% |
| 財政指標等：実質赤字比率<br>連結実質赤字比率 | －<br>－ | －<br>－ | －<br>－ |
| 財政指標等：実質公債費比率 | （24～26）9.7% | （25～27）8.8% | （26～28）7.6% |
| 財政指標等：将来負担比率 | 13.1% | －% | －% |
| 財政指標等：地方税徴収率 | 92.2% | 92.7% | 93.5% |
| 財政力指数 | （24～26）0.327 | （25～27）0.321 | （26～28）0.313 |
| ラスパイレス指数 | 98.0 | 97.6 | 97.1 |

公共施設等の状況（29.3末現在）　※は29.5.1現在　☆は29.4.1現在

| | | | | | | | |
|---|---|---|---|---|---|---|---|
| 幼稚園 | ※ (0)/1 箇所 | 病院 | (0)/4 箇所 | 都市公園等数 | 0箇所 | 介護老人保健施設 | ☆ 2箇所 |
| 小学校 | ※ (6)/6 校 | | | 都市計画区域内人口1人当たり（28.3.31） | 0.0㎡ | 定員数 | 136人 |
| 中学校 | ※ (4)/4 校 | 診療所 | (2)/14 箇所 | 地域包括支援センター | ☆ 1箇所 | 通所介護事業所 | 5箇所 |
| 高等学校 | ※ (0)/1 校 | 公民館 | 0 箇所 | 特別養護老人ホーム | ☆ 5箇所 | 道路改良率（28.4.1） | 39.4% |
| 特別支援学校 | ※ (0)/0 校 | | | 定員数 | 283人 | 道路舗装率（28.4.1） | 57.5% |
| 保育所 | ☆ (6)/6 箇所 | 体育館 | 8 箇所 | 養護老人ホーム | ☆ 1箇所 | 上水道等普及率（28.3.31） | 98.66% |
| 認定こども園 | ☆ (0)/0 箇所 | 図書館 | 1 箇所 | 定員数 | 50人 | 生活排水処理率 | 99.2% |
| | | | | ケアハウス | ☆ 0箇所 | | |
| | | | | 定員数 | 0人 | | |

2段の（　）は市町立の数

西播磨

# 但馬県民局

| ホームページアドレス | http://web.pref.hyogo.jp/area/tajima/ |
|---|---|

## 【地域の将来像（地域ビジョン）】

○あしたのふるさと但馬 ～コウノトリ翔（かけ）る郷（さと）～

## 【将来像と行動目標】

| 〈将来像〉 | 〈行動目標〉 |
|---|---|
| ○自立の郷 | ○人づくり |
| ○賑わいの郷 | ○産業づくり |
| ○癒しの郷 | ○誇りづくり |
| ○慈しみの郷 | ○安心づくり |

## 【豊岡総合庁舎】

〒668－0025
所在地
　豊岡市幸町7－11

ＴＥＬ
　（0796）23－1001

（庁舎まで）
・JR山陰本線豊岡駅から徒歩15分
　寿バス停下車徒歩５分

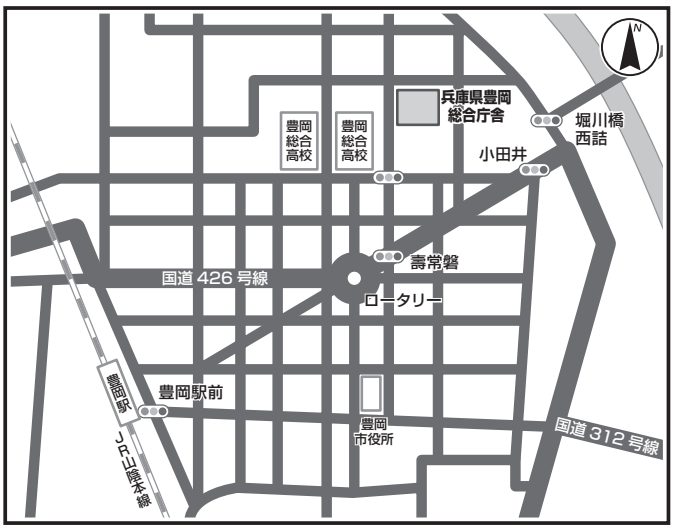


## 【但馬県民局管内図】

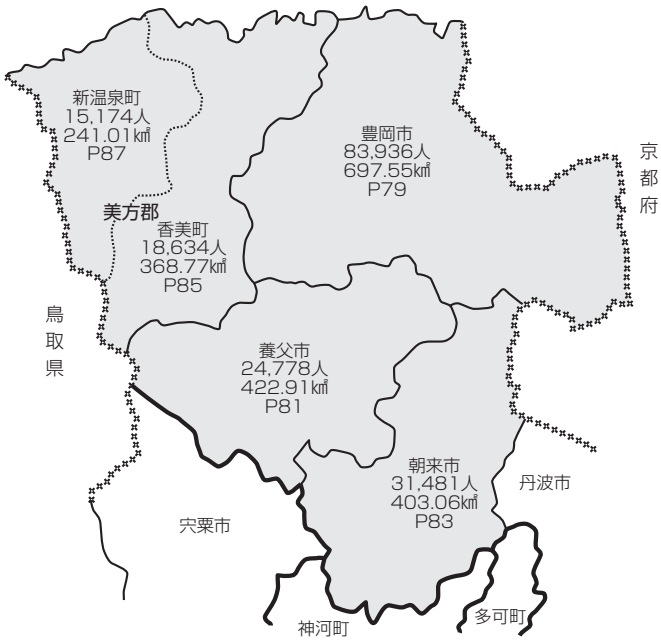


（３市２町）

但馬県民局管内
人口174,003人
（H29.1.1現在
住民基本台帳人口）
面積2133.3㎢
（H28.10.1現在）

但馬

## 【市町庁舎付近案内図一覧（但馬県民局管内）】

［庁舎まで］
・JR 山陰本線豊岡駅から徒歩 7 分。
・コウノトリ但馬空港からバス 17 分。

〒668－8666（個） 豊岡市中央町2番4号
TEL（0796）23－1111

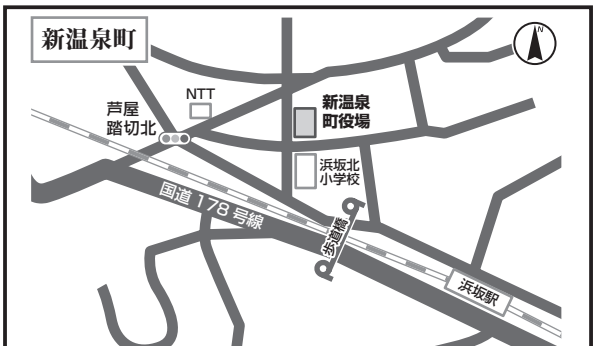


［庁舎まで］
・JR 山陰本線浜坂駅下車 徒歩 10 分、車 3 分。

〒669－6792（個） 美方郡新温泉町浜坂2673-1
TEL（0796）82－3111

［庁舎まで］
・JR 山陰本線八鹿駅下車、全但バス（関宮村岡方面行き）
養父市役所バス停下車徒歩 3 分。

〒667－8651（個） 養父市八鹿町八鹿1675番地
TEL（079）662－3161

［庁舎まで］
・JR 播但線・山陰本線各線和田山駅から徒歩 5 分。
・播但連絡道路・北近畿豊岡自動車道和田山インターから車で 10 分。

〒669－5292（個） 朝来市和田山町東谷213番地1
TEL（079）672－3301

［庁舎まで］
・JR 山陰本線香住駅から徒歩 10 分。

〒669－6592（個） 美方郡香美町香住区香住870番地の1
TEL（0796）36－1111

但馬

# 豊岡市（とよおかし）

| | |
|---|---|
| ホームページアドレス | http://www.city.toyooka.lg.jp |
| Eメールアドレス | info@city.toyooka.lg.jp |

豊岡市章

市章の由来

豊岡市の「と」を図案化したもので、6本のラインは、未来に伸びていく活気を表現し、青色は、明るい未来を象徴している。

| | | | | | |
|---|---|---|---|---|---|
| 団体コード | 282090 | 区分 | 22国調 | 27国調 | 29.1.1現在 住基台帳 |
| 所在地 | 668－8666（個）<br>（とよおかしちゅうおうまち）<br>豊岡市中央町2番4号 | （増減率）人口 | （△4.1 %）<br>85,592 人 | （△3.9 %）<br>82,250 人 | （△1.0 %）<br>83,936 人 |
| | | （増減率）世帯数 | （0.4 %）<br>29,741 世帯 | （1.5 %）<br>30,189世帯 | （0.3 %）<br>33,005世帯 |
| TEL | （0796）23－1111 | （27国調）産業別就業人口 | 第1次産業 | 2,472 人 | （6.2 %） |
| | | | 第2次産業 | 10,981 人 | （27.5 %） |
| FAX | （0796）24－2575<br>（総務部総務課） | | 第3次産業 | 26,511 人 | （66.3 %） |
| | | | 総数 | 40,709 人 | ※その他分類含む |

豊岡市長

H29.5.1 就任
H33.4.30 満了
（4）期目

中貝（なかがい） 宗治（むねはる）
（S29.11.4 生）

| 役職 | 氏名 | 就任年月日 |
|---|---|---|
| 副市長 | 森田（もりた） 敏幸（としゆき）（S33.3.18 生） | H29.5.16 |
| 副市長 | 前野（まえの） 文孝（ふみたか）（S42.12.10 生） | H29.9.15 |
| 副市長 | － | － |
| 議長 | 嶋﨑（しまざき） 宏之（ひろゆき）（S22.7.8 生） | H29.11.16 |
| 副議長 | 伊藤（いとう） 仁（ひとし）（S37.4.4 生） | H29.11.16 |

| | |
|---|---|
| 面積（28.10.1） | 697.55 ㎢ |
| 人口密度（27国調） | 117.9 人/㎢ |
| 年少人口割合（27国調） | 13.0 % |
| 老年人口割合（27国調） | 31.7 % |
| 住基台帳のうち外国人住民（29.1.1） | 567 人 |
| 昼夜間人口比率（27国調） | 101.9 % |

議員（任期 H33.10.31 まで）

| 条例定数 | 現員（うち女性） |
|---|---|
| 24 人 | 24 人（2 人） |

| 政党別等議員数 | |
|---|---|
| 日本共産党 | 2人 |
| 公明党 | 2人 |
| 維新の会 | 1人 |
| 無所属 | 19人 |

選挙人名簿登録者数（29.9.1現在）

| 男 | 女 | 計 |
|---|---|---|
| 33,290 人 | 36,578 人 | 69,868 人 |

職員数

| 区分 | 29.4.1現在 | 人口千人当たり |
|---|---|---|
| 全職員 | 879 人 | 10.5 人 |
| うち普通会計部門職員 | 788 人 | 9.4 人 |
| うち一般行政部門職員 | 507 人 | 6.0 人 |

基本構想等の策定状況

| 区分 | 策定（議決）年月日 | 計画期間 |
|---|---|---|
| 基本構想 | H29.9.29 | H30～H41 |
| 市政経営方針 | H29.12.26 | H30～H33 |

## 沿革

S25. 4. 1 合体 豊岡町 新田村 五荘村 中筋村（市制施行）
S30. 2. 1 〃 城崎町 内川村
〃 編入 宿南村（大字 赤崎、浅倉地域）（日高町）
S30. 3. 3 合体 竹野村 中竹野村 奥竹野村 三椒村
S30. 3.25 〃 日高町 国府村 八代村 三方村 清滝村 西気村
S30. 4. 1 編入 奈佐村 港村（豊岡市）
S31. 9.30 合体 資母村 合橋村 高橋村（但東町制施行）
S32. 4. 1 町制施行（竹野町）
S32. 9. 1 合体 出石町 室埴村 小坂村 神美村（穴見谷地域を除く地域）
〃 編入 神美村の一部（豊岡市）
S33. 1. 1 〃 日高町の一部（豊岡市）
H17. 4. 1 合体 豊岡市 城崎町 竹野町 日高町 出石町 但東町

## 市の概要

【主な産業・経済等】
- 農林水産業
- 観光業
- かばん産業 他

【主な観光・文化・歴史】
- 城崎温泉
- 城下町・出石
- 竹野浜海水浴場
- 神鍋高原 他

【花】チューリップ 【木】やなぎ 【鳥】コウノトリ

【主な郷土出身者】
- （故）斎藤 隆夫（衆議院議員）
- （故）加藤 弘之（東京大学初代総理）
- （故）植村 直己（冒険家）

【マスコット】（左から）
- コウノトリのコーちゃん
- オオサンショウウオのオーちゃん
- 玄武岩の玄さん



但馬

| 区分 | 平成 26 年度決算 | 平成 27 年度決算 | 平成 28 年度決算 |
|---|---|---|---|
| 歳入 | 49,803,086 千円（△ 3.7 %） | 51,486,510 千円（ 3.4 %） | 50,094,176 千円（△ 2.7 %） |
| 一般財源等 | 34,117,760 千円（△ 0.1 %） | 34,786,207 千円（ 2.0 %） | 33,637,383 千円（△ 3.3 %） |
| うち地方税 | 10,227,433 千円（ 0.9 %） | 10,140,540 千円（△ 0.8 %） | 10,139,079 千円（△ 0.0 %） |
| うち地方交付税<br>※臨時財政対策債含む | 20,577,874 千円（△ 1.3 %） | 20,061,928 千円（△ 2.5 %） | 19,794,478 千円（△ 1.3 %） |
| 歳出 | 48,878,848 千円（△ 3.4 %） | 50,398,143 千円（ 3.1 %） | 48,777,199 千円（△ 3.2 %） |
| 義務的経費 | 21,978,724 千円（ 3.9 %） | 22,099,986 千円（ 0.6 %） | 21,335,764 千円（△ 3.5 %） |
| うち人件費 | 7,873,008 千円（△ 0.4 %） | 7,891,226 千円（ 0.2 %） | 7,660,430 千円（△ 2.9 %） |
| うち公債費<br>（うち繰上償還額） | 7,744,768 千円（ 3.6 %）<br>（ 0 千円 ） | 7,729,691 千円（△ 0.2 %）<br>（ 264,227 千円 ） | 6,977,728 千円（△ 9.7 %）<br>（ 0 千円 ） |
| うち扶助費 | 6,360,948 千円（ 10.0 %） | 6,479,069 千円（ 1.9 %） | 6,697,606 千円（ 3.4 %） |
| 投資的経費 | 6,501,750 千円（△ 30.6 %） | 5,581,457 千円（△ 14.2 %） | 5,630,948 千円（ 0.9 %） |
| 実質収支 | 772,421 千円 | 861,493 千円 | 945,910 千円 |
| 地方債現在高<br>（うち臨時財政対策債） | 61,244,897 千円（△ 1.9 %）<br>（ 14,046,483 千円 ） | 60,459,941 千円（△ 1.3 %）<br>（ 14,276,202 千円 ） | 59,928,319 千円（△ 0.9 %）<br>（ 14,780,658 千円 ） |
| 基金現在高<br>（うち財政調整基金） | 18,516,757 千円<br>（ 9,615,831 千円 ） | 19,153,682 千円<br>（ 10,653,753 千円 ） | 20,641,977 千円<br>（ 12,184,392 千円 ） |
| 財政指標等：標準財政規模<br>※臨財債発行可能額含む | 29,440,041 千円 | 29,611,957 千円 | 28,711,442 千円 |
| 財政指標等：経常収支比率 | 88.8 % | 87.6 % | 89.6 % |
| 財政指標等：実質赤字比率<br>連結実質赤字比率 | ー<br>ー | ー<br>ー | ー<br>ー |
| 財政指標等：実質公債費比率 | （24 ～ 26） 13.9 % | （25 ～ 27） 12.6 % | （26 ～ 28） 11.8 % |
| 財政指標等：将来負担比率 | 110.8 % | 112.5 % | 102.6 % |
| 財政指標等：地方税徴収率 | 92.9 % | 93.2 % | 93.4 % |
| 財政力指数 | （24 ～ 26） 0.389 | （25 ～ 27） 0.386 | （26 ～ 28） 0.389 |
| ラスパイレス指数 | 94.7 | 95.0 | 95.5 |

公共施設等の状況（29.3 末現在）　※は 29.5.1 現在　☆は 29.4.1 現在

| | | | | | | | |
|---|---|---|---|---|---|---|---|
| 幼稚園 | ※ (13)/13 箇所 | 病院 | (3)/3 箇所 | 都市公園等数 | 25 箇所 | 介護老人保健施設 | ☆ 2 箇所 |
| 小学校 | ※ (29)/29 校 | | | 都市計画区域内人口1人当たり（28.3.31） | 6.2 ㎡ | 定員数 | 232 人 |
| 中学校 | ※ (9)/10 校 | 診療所 | (6)/84 箇所 | 地域包括支援センター | ☆ 4 箇所 | 通所介護事業所 | 21 箇所 |
| 高等学校 | ※ (0)/5 校 | 公民館 | 30 箇所 | 特別養護老人ホーム | ☆ 9 箇所 | 道路改良率（28.4.1） | 52.5 % |
| 特別支援学校 | ※ (0)/2 校 | | | 定員数 | 728 人 | 道路舗装率（28.4.1） | 70.5 % |
| 保育所 | ☆ (1)/11 箇所 | 体育館 | 8 箇所 | 養護老人ホーム | ☆ 2 箇所 | 上水道等普及率（28.3.31） | 99.89 % |
| 認定こども園 | ☆ (6)/12 箇所 | 図書館 | 6 箇所 | 定員数 | 110 人 | 生活排水処理率 | 99.9 % |
| | | | | ケアハウス | ☆ 5 箇所 | | |
| | | | | 定員数 | 109 人 | | |

２段の（　）は市町立の数

但馬

# 養父市（やぶし）

| | |
|---|---|
| ホームページアドレス | http://www.city.yabu.hyogo.jp |
| Eメールアドレス | info@city.yabu.lg.jp |

養父市章

市章の由来

「氷ノ山」と大屋川、八木川の流れを表す。

| | | | | | |
|---|---|---|---|---|---|
| 団体コード | 282227 | 区分 | 22国調 | 27国調 | 29.1.1現在 住基台帳 |
| 所在地 | 667−8651（個）<br>（やぶしようかちょうようか）<br>養父市八鹿町八鹿1675番地 | （増減率）人口 | （△6.4 %）26,501 人 | （△8.4 %）24,288 人 | （△1.4 %）24,778 人 |
| | | （増減率）世帯数 | （△1.6 %）9,062 世帯 | （△3.9 %）8,713世帯 | （△0.1 %）9,604世帯 |
| TEL | (079)662−3161 | （27国調）産業別就業人口 | 第1次産業 | 948 人 | （8.6 %） |
| FAX | (079)662−7491<br>（企画総務部総務財政課） | | 第2次産業 | 2,981 人 | （27.0 %） |
| | | | 第3次産業 | 7,128 人 | （64.5 %） |
| | | | 総数 | 11,164 人 | ※その他分類含む |

養父市長

H28.11.1 就任
H32.10.31 満了
（3）期目

広瀬 栄（ひろせ さかえ）
（S22.11.2 生）

| 役職 | 氏名 | 就任年月日 |
|---|---|---|
| 副市長 | 西田 浩次（にしだ こうじ）（S34.9.16 生） | H28.12.26 |
| 副市長 | − | − |
| 副市長 | − | − |
| 議長 | 深澤 巧（ふかざわ たくみ）（S32.2.11 生） | H28.11.8 |
| 副議長 | 勝地 貞一（かつち ていいち）（S21.3.27 生） | H28.11.8 |

| | |
|---|---|
| 面積（28.10.1） | 422.91 ㎢ |
| 人口密度（27国調） | 57.4 人/㎢ |
| 年少人口割合（27国調） | 11.6 % |
| 老年人口割合（27国調） | 36.2 % |
| 住基台帳のうち外国人住民（29.1.1） | 112 人 |
| 昼夜間人口比率（27国調） | 100.0 % |

議員（任期 H32.10.31 まで）

| 条例定数 | 現員（うち女性） |
|---|---|
| 16 人 | 16 人（0 人） |

政党別等議員数

| | |
|---|---|
| 日本共産党 | 1人 |
| 公明党 | 1人 |
| 無所属 | 14人 |

選挙人名簿登録者数（29.9.1現在）

| 男 | 女 | 計 |
|---|---|---|
| 9,938 人 | 10,985 人 | 20,923 人 |

職員数

| 区分 | 29.4.1現在 | 人口千人当たり |
|---|---|---|
| 全職員 | 297 人 | 12.0 人 |
| うち普通会計部門職員 | 255 人 | 10.3 人 |
| うち一般行政部門職員 | 218 人 | 8.8 人 |

基本構想等の策定状況

| 区分 | 策定（議決）年月日 | 計画期間 |
|---|---|---|
| 基本構想 | H23.6.10 | H23～H32 |
| 基本計画 | H23.6.10 | H23～H32 |

沿革

S30. 2. 1 合体 八鹿町 高柳村 伊佐村 宿南村（大字 赤崎、浅倉を除く地域）（八鹿町設置）
S30. 3.31 合体 口大屋村 大屋村 南谷村 西谷村（大屋町設置）
S31. 8. 1 合体 関宮村 熊次村（関宮町設置）
S31. 9.30 合体 広谷町 建屋村（明神町設置）
S32. 3.31 合体 養父町 明神町（養父町設置）
H16. 4. 1 合体 八鹿町 養父町 大屋町 関宮町（市制施行）

市の概要

【主な産業・経済等】
・農産物（大根、ほうれん草等）、畜産物（但馬牛等）、工業（磁石等）

【主な観光・文化・歴史】
・氷ノ山、ハチ高原、葛畑農村歌舞伎、全日本ビバホールチェロコンクール、名草神社、養父神社、明延鉱山

【花】ミズバショウ 【木】ブナ 【鳥】−

【主な郷土出身者】
・（故）池田 草庵（幕末の儒学者）
・（故）山田 風太郎（作家）
・（故）北垣 国道（元京都府知事）
・ 中尾 一和（内科学者・内分泌学者）

【マスコット】

やっぷー

但馬

| 区分 | 平成26年度決算 | 平成27年度決算 | 平成28年度決算 |
|---|---|---|---|
| 歳入 | 21,221,841千円（ 13.5%） | 20,779,405千円（△2.1%） | 19,009,253千円（△8.5%） |
| 一般財源等 | 15,444,779千円（ 5.4%） | 15,281,257千円（△1.1%） | 14,297,226千円（△6.4%） |
| うち地方税 | 2,605,532千円（ 4.3%） | 2,481,746千円（△4.8%） | 2,420,508千円（△2.5%） |
| うち地方交付税<br>※臨時財政対策債含む | 11,327,761千円（ 2.4%） | 11,092,338千円（△2.1%） | 10,804,633千円（△2.6%） |
| 歳出 | 20,344,337千円（ 16.5%） | 19,969,613千円（△1.8%） | 18,226,838千円（△8.7%） |
| 義務的経費 | 9,196,756千円（ 13.8%） | 8,695,156千円（△5.5%） | 8,211,296千円（△5.6%） |
| うち人件費 | 2,423,465千円（△0.1%） | 2,354,357千円（△2.9%） | 2,374,997千円（ 0.9%） |
| うち公債費<br>（うち繰上償還額） | 4,751,053千円（ 25.9%）<br>（ 1,778,197千円） | 4,239,987千円（△10.8%）<br>（ 1,579,931千円） | 3,563,202千円（△16.0%）<br>（ 1,162,613千円） |
| うち扶助費 | 2,022,238千円（ 7.4%） | 2,100,812千円（ 3.9%） | 2,273,097千円（ 8.2%） |
| 投資的経費 | 2,526,702千円（ 120.5%） | 2,407,114千円（△4.7%） | 1,147,690千円（△52.3%） |
| 実質収支 | 812,080千円 | 754,136千円 | 643,318千円 |
| 地方債現在高<br>（うち臨時財政対策債） | 22,104,686千円（△9.9%）<br>（ 5,853,983千円） | 20,345,045千円（△8.0%）<br>（ 5,312,801千円） | 18,096,179千円（△11.1%）<br>（ 4,678,732千円） |
| 基金現在高<br>（うち財政調整基金） | 10,376,279千円<br>（ 5,188,291千円） | 11,577,499千円<br>（ 5,463,861千円） | 12,604,385千円<br>（ 5,684,403千円） |
| 財政指標等：標準財政規模<br>※臨財債発行可能額含む | 13,087,146千円 | 13,131,791千円 | 12,554,646千円 |
| 財政指標等：経常収支比率 | 83.9 % | 82.5 % | 86.7 % |
| 財政指標等：実質赤字比率<br>連結実質赤字比率 | －<br>－ | －<br>－ | －<br>－ |
| 財政指標等：実質公債費比率 | （24～26） 13.1 % | （25～27） 10.8 % | （26～28） 8.9 % |
| 財政指標等：将来負担比率 | 47.5 % | 14.7 % | － % |
| 財政指標等：地方税徴収率 | 90.2 % | 92.0 % | 92.9 % |
| 財政力指数 | （24～26） 0.251 | （25～27） 0.252 | （26～28） 0.232 |
| ラスパイレス指数 | 95.2 | 95.8 | 95.4 |

公共施設等の状況（29.3末現在）　※は29.5.1現在　☆は29.4.1現在

| | | | | | | | |
|---|---|---|---|---|---|---|---|
| 幼稚園 | ※ (1)/1 箇所 | 病院 | (1)/2 箇所 | 都市公園等数 | 3 箇所 | 介護老人保健施設 | ☆ 2箇所 |
| 小学校 | ※ (9)/9 校 | | | 都市計画区域内人口1人当たり（28.3.31） | 19.2 ㎡ | 定員数 | 113 人 |
| 中学校 | ※ (4)/4 校 | 診療所 | (6)/28 箇所 | 地域包括支援センター | ☆ 1 箇所 | 通所介護事業所 | 5 箇所 |
| 高等学校 | ※ (0)/2 校 | 公民館 | 5 箇所 | 特別養護老人ホーム | ☆ 4 箇所 | 道路改良率（28.4.1） | 54.2 % |
| 特別支援学校 | ※ (0)/0 校 | | | 定員数 | 285 人 | 道路舗装率（28.4.1） | 78.3 % |
| 保育所 | ☆ (1)/1 箇所 | 体育館 | 13 箇所 | 養護老人ホーム | ☆ 1 箇所 | 上水道等普及率（28.3.31） | 99.76 % |
| 認定こども園 | ☆ (8)/11 箇所 | 図書館 | 0 箇所 | 定員数 | 50 人 | 生活排水処理率 | 99.5 % |
| | | | | ケアハウス | ☆ 0 箇所 | | |
| | | | | 定員数 | 0 人 | | |

2段の（　）は市町立の数

但馬

# 朝来市（あさごし）

| | |
|---|---|
| ホームページアドレス | http://www.city.asago.hyogo.jp/ |
| Eメールアドレス | info@city.asago.hyogo.jp |

朝来市章

市章の由来

朝来の「ア」を図案化し、円は人々の交流を、太陽の光は４つの町を象徴する。

| | | | | | |
|---|---|---|---|---|---|
| 団体コード | 282251 | 区分 | 22国調 | 27国調 | 29.1.1現在 住基台帳 |
| 所在地 | 669－5292（個）<br>（あさごしわだやまちょうひがしだに）<br>朝来市和田山町東谷213番地1 | （増減率）人口 | （△5.7 %）32,814人 | （△6.1 %）30,805人 | （△1.2 %）31,481人 |
| | | （増減率）世帯数 | （△1.3 %）11,655世帯 | （△1.3 %）11,500世帯 | （0.6 %）12,354世帯 |
| TEL | (079)672－3301 | （27国調）産業別就業人口 | 第１次産業 | 854人 | （5.9 %） |
| FAX | (079)672－4041<br>（総務部総務課） | | 第２次産業 | 4,280人 | （29.3 %） |
| | | | 第３次産業 | 9,464人 | （64.8 %） |
| | | | 総数 | 14,697人 | ※その他分類含む |

朝来市長
H29.5.8 就任
H33.5.7 満了
（ 3 ） 期目

多次 勝昭（たじ かつあき）
（ S24.10.24 生）

| 役職 | 氏名 | 就任年月日 |
|---|---|---|
| 副市長 | 藤岡 勇（ふじおか いさむ）（ S33.9.21 生） | H29.6.26 |
| 副市長 | － | － |
| 副市長 | － | － |
| 議長 | 渕本 稔（ふちもと みのる）（ S28.7.19 生） | H29.11.1 |
| 副議長 | 日下 茂（くさか しげる）（ S25.8.25 生） | H29.11.1 |

| | |
|---|---|
| 面積（28.10.1） | 403.06 ㎢ |
| 人口密度（27国調） | 76.4 人/㎢ |
| 年少人口割合（27国調） | 12.4 % |
| 老年人口割合（27国調） | 33.3 % |
| 住基台帳のうち外国人住民（29.1.1） | 245 人 |
| 昼夜間人口比率（27国調） | 99.3 % |

議員（任期 H29.10.31 まで）

| 条例定数 | 現員（うち女性） |
|---|---|
| 18 人 | 18 人（ 1 人） |

政党別等議員数

| | |
|---|---|
| 日本共産党 | 2人 |
| 公明党 | 1人 |
| 無所属 | 15人 |

選挙人名簿登録者数（29.9.1現在）

| 男 | 女 | 計 |
|---|---|---|
| 12,473 人 | 13,876 人 | 26,349 人 |

職員数

| 区分 | 29.4.1現在 | 人口千人当たり |
|---|---|---|
| 全職員 | 324 人 | 10.3 人 |
| うち普通会計部門職員 | 300 人 | 9.5 人 |
| うち一般行政部門職員 | 267 人 | 8.5 人 |

基本構想等の策定状況

| 区分 | 策定（議決）年月日 | 計画期間 |
|---|---|---|
| 基本構想 | H25.9.30 | H26～H33 |
| 基本計画 | H25.9.30 | H26～H33 |

## 沿革

M22. 4. 1 町制施行 （生野町）
S29. 3.31 合体 梁瀬町 粟鹿村 与布土村 （山東町設置）
〃 〃 中川村 山口村 （朝来町設置）
S30. 3.31 〃 糸井村 大蔵村 （南但町設置）
〃 〃 和田山町 東河村 （和田山町設置）
S31. 9.30 〃 和田山町 南但町 竹田町
H17. 4. 1 〃 生野町 和田山町 山東町 朝来町（市制施行）

## 市の概要

【主な産業・経済等】
- 農林畜産業（岩津ねぎ・黒大豆）
- 金属加工業
- 食品製造業

【主な観光・文化・歴史】
- 竹田城跡
- 生野銀山
- 茶すり山古墳
- 神子畑選鉱場跡
- あさご芸術の森美術館

| 【花】 | サクラ | 【木】 | ケヤキ | 【鳥】 | － |
|---|---|---|---|---|---|

【主な郷土出身者】
- （故）白瀧 幾之助（画家）・（故）日下 寛治（彫刻家）
- （故）志村 喬（俳優）
- （故）淀井 敏夫（彫刻家）
- （故）内海 倫（元人事院総裁）
- 千種 秀夫（元最高裁判所判事）

【マスコット】

ちゃすりん

但馬

| 区分 | 平成26年度決算 | 平成27年度決算 | 平成28年度決算 |
|---|---|---|---|
| 歳入 | 23,256,236千円（△11.3％） | 25,582,366千円（10.0％） | 24,375,825千円（△4.7％） |
| 一般財源等 | 15,172,954千円（△18.1％） | 15,236,920千円（0.4％） | 15,433,065千円（1.3％） |
| うち地方税 | 4,430,464千円（△2.2％） | 4,350,165千円（△1.8％） | 4,350,508千円（0.0％） |
| うち地方交付税<br>※臨時財政対策債含む | 9,293,690千円（0.9％） | 9,246,564千円（△0.5％） | 9,227,528千円（△0.2％） |
| 歳出 | 22,356,024千円（△11.7％） | 24,294,719千円（8.7％） | 23,351,254千円（△3.9％） |
| 義務的経費 | 9,533,532千円（△19.2％） | 8,681,823千円（△8.9％） | 9,106,571千円（4.9％） |
| うち人件費 | 2,897,015千円（0.6％） | 2,754,939千円（△4.9％） | 2,806,712千円（1.9％） |
| うち公債費<br>（うち繰上償還額） | 4,219,262千円（△36.0％）<br>（966,300千円） | 3,459,269千円（△18.0％）<br>（100,500千円） | 3,741,058千円（8.1％）<br>（319,273千円） |
| うち扶助費 | 2,417,255千円（4.1％） | 2,467,615千円（2.1％） | 2,558,801千円（3.7％） |
| 投資的経費 | 4,489,345千円（△6.3％） | 6,266,469千円（39.6％） | 5,123,193千円（△18.2％） |
| 実質収支 | 622,087千円 | 873,823千円 | 451,042千円 |
| 地方債現在高<br>（うち臨時財政対策債） | 27,290,820千円（△2.1％）<br>（6,684,647千円） | 29,336,052千円（7.5％）<br>（7,047,461千円） | 29,051,562千円（△1.0％）<br>（7,258,559千円） |
| 基金現在高<br>（うち財政調整基金） | 8,521,080千円<br>（4,076,738千円） | 8,995,713千円<br>（4,398,258千円） | 9,153,661千円<br>（4,490,168千円） |
| 財政指標等：標準財政規模<br>※臨財債発行可能額含む | 13,187,264千円 | 13,224,361千円 | 13,229,838千円 |
| 財政指標等：経常収支比率 | 84.9％ | 84.4％ | 87.5％ |
| 財政指標等：実質赤字比率<br>連結実質赤字比率 | －<br>－ | －<br>－ | －<br>－ |
| 財政指標等：実質公債費比率 | （24～26）13.0％ | （25～27）10.9％ | （26～28）9.5％ |
| 財政指標等：将来負担比率 | 48.7％ | 36.5％ | 39.9％ |
| 財政指標等：地方税徴収率 | 93.9％ | 94.2％ | 94.0％ |
| 財政力指数 | （24～26）0.435 | （25～27）0.421 | （26～28）0.407 |
| ラスパイレス指数 | 97.1 | 96.6 | 97.0 |

公共施設等の状況（29.3末現在）　※は29.5.1現在　☆は29.4.1現在

| | | | | | | | |
|---|---|---|---|---|---|---|---|
| 幼稚園 | ※ (1)/1 箇所 | 病院 | (1)/2 箇所 | 都市公園等数 | 4箇所 | 介護老人保健施設定員数 | ☆ 1箇所 100人 |
| 小学校 | ※ (9)/9 校 | | | 都市計画区域内人口1人当たり（28.3.31） | 0.6㎡ | 通所介護事業所 | 7箇所 |
| 中学校 | ※ (4)/5 校 | 診療所 | (0)/43 箇所 | 地域包括支援センター | ☆ 2箇所 | 道路改良率（28.4.1） | 65.8％ |
| 高等学校 | ※ (0)/3 校 | 公民館 | 0 箇所 | 特別養護老人ホーム定員数 | ☆ 4箇所 240人 | 道路舗装率（28.4.1） | 92.0％ |
| 特別支援学校 | ※ (0)/1 校 | 体育館 | 8 箇所 | 養護老人ホーム定員数 | ☆ 0箇所 0人 | 上水道等普及率（28.3.31） | 99.82％ |
| 保育所 | ☆ (0)/4 箇所 | 図書館 | 2 箇所 | ケアハウス定員数 | ☆ 2箇所 41人 | 生活排水処理率 | 100.0％ |
| 認定こども園 | ☆ (7)/10 箇所 | | | | | | |

2段の（　）は市町立の数

但馬

# 香美町（かみちょう）

| | |
|---|---|
| ホームページアドレス | http://www.town.mikata-kami.lg.jp |
| Eメールアドレス | info@town.mikata-kami.lg.jp |

香美町章

町章の由来

香美町の「カ」「ミ」を図案化し、山々と矢田川が日本海に注ぎ込む風景を表現している。

| | | | | | |
|---|---|---|---|---|---|
| 団体コード | 285854 | 区分 | 22国調 | 27国調 | 29.1.1現在 住基台帳 |
| 所在地 | 669−6592（個）<br>（みかたぐんかみちょうかすみくかすみ）<br>美方郡香美町香住区<br>香住870番地の1 | （増減率）<br>人口 | （△8.1 %）<br>19,696人 | （△8.3 %）<br>18,070人 | （△2.4 %）<br>18,634人 |
| | | （増減率）<br>世帯数 | （△2.7 %）<br>6,449世帯 | （△3.4 %）<br>6,228世帯 | （△0.5 %）<br>6,674世帯 |
| TEL | （0796）36−1111 | （27国調）産業別就業人口 | 第1次産業 | 1,124 人 | （12.8 %） |
| | | | 第2次産業 | 2,490 人 | （28.3 %） |
| FAX | （0796）36−3809<br>（総務課） | | 第3次産業 | 5,200 人 | （59.0 %） |
| | | | 総数 | 8,831 人 | ※その他分類含む |

香美町長

H29.5.15 就任
H33.5.14 満了
（ 2 ） 期目

浜上（はまがみ） 勇人（はやと）
（ S37.1.13 生）

| 役職 | 氏名 | 就任年月日 |
|---|---|---|
| 副町長 | 今井（いまい） 雄治（ゆうじ）<br>（ S31.11.30 生） | H29.6.9 |
| 副町長 | − | − |
| 副町長 | − | − |
| 議長 | 上田（うえだ） 勝幸（かつゆき）<br>（ S17.6.15 生） | H29.5.19 |
| 副議長 | 西谷（にしたに） 尚（ひさし）<br>（ S32.8.27 生） | H29.5.19 |

| | |
|---|---|
| 面積（28.10.1） | 368.77 ㎢ |
| 人口密度（27国調） | 49.0 人/㎢ |
| 年少人口割合（27国調） | 11.4 % |
| 老年人口割合（27国調） | 36.7 % |
| 住基台帳のうち外国人住民（29.1.1） | 121 人 |
| 昼夜間人口比率（27国調） | 93.8 % |

議員（任期 H33.5.14 まで）

| 条例定数 | 現員（うち女性） |
|---|---|
| 16 人 | 16 人（ 1 人） |

政党別等議員数

| | |
|---|---|
| 日本共産党 | 2人 |
| 公明党 | 1人 |
| 無所属 | 13人 |

選挙人名簿登録者数（29.9.1現在）

| 男 | 女 | 計 |
|---|---|---|
| 7,474 人 | 8,318 人 | 15,792 人 |

職員数

| 区分 | 29.4.1現在 | 人口千人当たり |
|---|---|---|
| 全職員 | 286 人 | 15.3 人 |
| うち普通会計部門職員 | 179 人 | 9.6 人 |
| うち一般行政部門職員 | 142 人 | 7.6 人 |

基本構想等の策定状況

| 区分 | 策定（議決）年月日 | 計画期間 |
|---|---|---|
| 基本構想 | H27.12.17 | H28～H37 |
| 基本計画 | H27.12.17 | H28～H32 |

沿革

S30. 3.25 合体 香住町 奥佐津村 口佐津村 長井村 余部村
S30. 4. 1 〃 村岡町 兎塚村
〃 〃 小代村 射添村（美方町設置）
S36. 4. 1 編入 射添村（村岡町）
H17. 4. 1 合体 香住町 村岡町 美方町

町の概要

【主な産業・経済等】
- 山と川と海の多自然環境を有し、地域特性を生かしたまちづくりを進めている。
- 松葉ガニやイカなどの海産物、但馬牛などの特産物、水産加工業などの地場産業がある。

【主な観光・文化・歴史】
- 海水浴、スキー、カニ料理、温泉が中心。
- 山陰海岸ジオパーク
- 大乗寺（応挙寺）
- 但馬牛の発祥の地

【花】サクラ・ユウスゲ 【木】ブナ・シイ 【鳥】−

【主な郷土出身者】
- （故）山田 六郎（くいだおれ食堂創業者）
- 木谷 尚史（日本アウトワード・バウンド・スクール校長）
- 久保井 一匡（元日本弁護士連合会会長）
- 福本 清三（映画俳優）

【マスコット】

ジオンくん

但馬

| 区分 | 平成26年度決算 | 平成27年度決算 | 平成28年度決算 |
|---|---|---|---|
| 歳入 | 15,151,228千円（ 4.5%） | 15,229,447千円（ 0.5%） | 14,526,584千円（△4.6%） |
| 一般財源等 | 10,514,043千円（ 1.9%） | 10,285,651千円（△2.2%） | 9,920,246千円（△3.6%） |
| うち地方税 | 1,815,354千円（△0.3%） | 1,784,635千円（△1.7%） | 1,778,167千円（△0.4%） |
| うち地方交付税<br>※臨時財政対策債含む | 7,349,724千円（△1.9%） | 7,320,619千円（△0.4%） | 7,152,742千円（△2.3%） |
| 歳出 | 14,828,767千円（ 5.0%） | 14,837,548千円（ 0.1%） | 14,136,598千円（△4.7%） |
| 義務的経費 | 5,511,620千円（ 9.8%） | 5,320,836千円（△3.5%） | 5,376,550千円（ 1.0%） |
| うち人件費 | 1,950,162千円（ 0.5%） | 1,896,950千円（△2.7%） | 1,832,440千円（△3.4%） |
| うち公債費<br>（うち繰上償還額） | 2,429,670千円（ 19.6%）<br>（ 464,403千円） | 2,319,082千円（△4.6%）<br>（ 304,262千円） | 2,323,501千円（ 0.2%）<br>（ 378,115千円） |
| うち扶助費 | 1,131,788千円（ 7.8%） | 1,104,804千円（△2.4%） | 1,220,609千円（ 10.5%） |
| 投資的経費 | 2,784,142千円（ 2.1%） | 1,695,036千円（△39.1%） | 2,187,763千円（ 29.1%） |
| 実質収支 | 306,069千円 | 353,477千円 | 354,419千円 |
| 地方債現在高<br>（うち臨時財政対策債） | 18,495,639千円（ 0.9%）<br>（ 5,496,060千円） | 19,519,638千円（ 5.5%）<br>（ 5,449,258千円） | 19,690,527千円（ 0.9%）<br>（ 5,426,215千円） |
| 基金現在高<br>（うち財政調整基金） | 4,288,584千円<br>（ 2,814,478千円） | 5,428,168千円<br>（ 3,043,869千円） | 5,679,930千円<br>（ 3,229,204千円） |
| 財政指標等：標準財政規模<br>※臨財債発行可能額含む | 8,641,526千円 | 8,631,664千円 | 8,516,735千円 |
| 財政指標等：経常収支比率 | 81.1 % | 82.8 % | 84.5 % |
| 財政指標等：実質赤字比率<br>連結実質赤字比率 | －<br>－ | －<br>－ | －<br>－ |
| 財政指標等：実質公債費比率 | （24～26） 13.6 % | （25～27） 11.3 % | （26～28） 10.0 % |
| 財政指標等：将来負担比率 | 128.8 % | 103.4 % | 98.0 % |
| 財政指標等：地方税徴収率 | 91.2 % | 92.7 % | 93.3 % |
| 財政力指数 | （24～26） 0.254 | （25～27） 0.252 | （26～28） 0.250 |
| ラスパイレス指数 | 95.1 | 95.2 | 95.0 |

公共施設等の状況（29.3末現在） ※は29.5.1現在 ☆は29.4.1現在

| | | | | | | | |
|---|---|---|---|---|---|---|---|
| 幼稚園 | ※ (9)/9 箇所 | 病院 | (2)/2 箇所 | 都市公園等数 | 0 箇所 | 介護老人保健施設定員数 | ☆ 1箇所 48人 |
| 小学校 | ※ (11)/11 校 | | | 都市計画区域内人口1人当たり（28.3.31） | 0.0 ㎡ | 通所介護事業所 | 3箇所 |
| 中学校 | ※ (4)/4 校 | 診療所 | (6)/16 箇所 | 地域包括支援センター | ☆ 1箇所 | 道路改良率（28.4.1） | 35.0 % |
| 高等学校 | ※ (0)/2 校 | 公民館 | 11 箇所 | 特別養護老人ホーム定員数 | ☆ 3箇所 192人 | 道路舗装率（28.4.1） | 57.9 % |
| 特別支援学校 | ※ (0)/1 校 | 体育館 | 6 箇所 | 養護老人ホーム定員数 | ☆ 0箇所 0人 | 上水道等普及率（28.3.31） | 98.92 % |
| 保育所 | ☆ (2)/6 箇所 | 図書館 | 0 箇所 | ケアハウス定員数 | ☆ 1箇所 11人 | 生活排水処理率 | 99.8 % |
| 認定こども園 | ☆ (1)/1 箇所 | | | | | | |

2段の（ ）は市町立の数

但馬

# しんおんせんちょう 新温泉町

| | |
|---|---|
| ホームページアドレス | https://www.town.shinonsen.hyogo.jp |
| Eメールアドレス | info@town.shinonsen.lg.jp |

新温泉町章

町章の由来

「温泉と山と海」をデザインし、町民が輝きながら未来に向けて飛躍する姿を表現し、「ふれあい、創造、活力、飛躍」を象徴している。

| | | | | | |
|---|---|---|---|---|---|
| 団体コード | 285862 | 区分 | 22国調 | 27国調 | 29.1.1現在 住基台帳 |
| 所在地 | 669−6792(個)<br>(みかたぐんしんおんせんちょうはまさか)<br>美方郡新温泉町<br>浜坂2673−1 | (増減率)<br>人口 | (△8.4 %)<br>16,004人 | (△7.4 %)<br>14,819人 | (△1.8 %)<br>15,174人 |
| | | (増減率)<br>世帯数 | (△3.6 %)<br>5,342世帯 | (△1.0 %)<br>5,291世帯 | (△0.6 %)<br>5,765世帯 |
| TEL | (0796)82−3111 | (27国調)<br>産業別<br>就業人口 | 第1次産業 | 1,184 人 | (16.0 %) |
| FAX | (0796)82−3054<br>(総務課) | | 第2次産業 | 1,782 人 | (24.1 %) |
| | | | 第3次産業 | 4,421 人 | (59.8 %) |
| | | | 総数 | 7,416 人 | ※その他分類含む |

新温泉町長
H29.11.13 就任
H33.11.12 満了
( 1 ) 期目

にしむら ぎんぞう
西村 銀三
( S24.5.18 生)

| 役職 | 氏名 | 就任年月日 |
|---|---|---|
| 副町長 | − | − |
| | − | − |
| | − | − |
| 議長 | なかい まさる<br>中井 勝<br>( S34.7.17 生) | H29.11.17 |
| 副議長 | いけだ よしひろ<br>池田 宜広<br>( S46.3.8 生) | H29.11.17 |

| | |
|---|---|
| 面積(28.10.1) | 241.01 ㎢ |
| 人口密度(27国調) | 61.5 人/㎢ |
| 年少人口割合(27国調) | 11.5 % |
| 老年人口割合(27国調) | 36.9 % |
| 住基台帳のうち外国人住民(29.1.1) | 115 人 |
| 昼夜間人口比率(27国調) | 95.5 % |

議員 (任期 H33.11.12 まで)

| 条例定数 | 現員 (うち女性) |
|---|---|
| 16 人 | 16 人 ( 1 人) |

| 政党別等議員数 | |
|---|---|
| 日本共産党 | 2人 |
| 公明党 | 1人 |
| 無所属 | 13人 |

沿革

S29.10. 1 合体 浜坂町 大庭村 西浜村(浜坂町設置)
〃 〃 温泉町 照来村 八田村(温泉町設置)
H17.10. 1 〃 浜坂町 温泉町

選挙人名簿登録者数(29.9.1現在)

| 男 | 女 | 計 |
|---|---|---|
| 6,049 人 | 6,803 人 | 12,852 人 |

職員数

| 区分 | 29.4.1現在 | 人口千人当たり |
|---|---|---|
| 全職員 | 262 人 | 17.3 人 |
| うち普通会計部門職員 | 150 人 | 9.9 人 |
| うち一般行政部門職員 | 114 人 | 7.5 人 |

町の概要

【主な産業・経済等】
- 日本海沿岸有数の漁獲量を誇る水産業(沖合底引き網、いか釣等)
- 「但馬牛」の主産地

【主な観光・文化・歴史】
- 山陰海岸ジオパーク
- 湯村温泉、浜坂温泉郷
- 海水浴、スキー

【花】サクラ・ササユリ 【木】モミジ・クロマツ 【鳥】ウグイス・イワツバメ

【主な郷土出身者】
- (故)加藤 文太郎(登山家)
- (故)前田 純孝(歌人)
- (故)宇野 雪村(書家)

【マスコット】
−

基本構想等の策定状況

| 区分 | 策定(議決)年月日 | 計画期間 |
|---|---|---|
| 基本構想 | H28.12.20 | H29〜H38 |
| 基本計画 | H28.12.20 | H29〜H33 |

但馬

| 区分 | 平成26年度決算 | 平成27年度決算 | 平成28年度決算 |
|---|---|---|---|
| 歳入 | 10,523,165千円（△7.2%） | 10,928,581千円（3.9%） | 10,968,514千円（0.4%） |
| 一般財源等 | 7,491,619千円（△5.5%） | 7,496,881千円（0.1%） | 7,837,680千円（4.5%） |
| うち地方税 | 1,460,824千円（0.6%） | 1,404,412千円（△3.9%） | 1,409,354千円（0.4%） |
| うち地方交付税<br>※臨時財政対策債含む | 5,486,368千円（△2.8%） | 5,474,734千円（△0.2%） | 5,296,485千円（△3.3%） |
| 歳出 | 10,434,511千円（△2.6%） | 10,454,396千円（0.2%） | 10,411,024千円（△0.4%） |
| 義務的経費 | 3,994,227千円（△2.2%） | 3,859,441千円（△3.4%） | 3,735,094千円（△3.2%） |
| うち人件費 | 1,536,483千円（△3.3%） | 1,425,981千円（△7.2%） | 1,352,733千円（△5.1%） |
| うち公債費<br>（うち繰上償還額） | 1,567,393千円（△7.4%）<br>（0千円） | 1,539,587千円（△1.8%）<br>（0千円） | 1,436,440千円（△6.7%）<br>（0千円） |
| うち扶助費 | 890,351千円（11.1%） | 893,873千円（0.4%） | 945,921千円（5.8%） |
| 投資的経費 | 1,362,915千円（△31.1%） | 1,015,335千円（△25.5%） | 941,791千円（△7.2%） |
| 実質収支 | 34,030千円 | 430,973千円 | 516,801千円 |
| 地方債現在高<br>（うち臨時財政対策債） | 13,243,298千円（△2.8%）<br>（4,323,552千円） | 13,554,934千円（2.4%）<br>（4,403,861千円） | 13,707,925千円（1.1%）<br>（4,382,053千円） |
| 基金現在高<br>（うち財政調整基金） | 2,927,156千円<br>（2,227,486千円） | 2,865,625千円<br>（2,254,809千円） | 2,926,370千円<br>（2,118,954千円） |
| 財政指標等：標準財政規模<br>※臨財債発行可能額含む | 6,527,598千円 | 6,559,557千円 | 6,401,465千円 |
| 財政指標等：経常収支比率 | 87.0% | 84.2% | 84.0% |
| 財政指標等：実質赤字比率<br>連結実質赤字比率 | －<br>－ | －<br>－ | －<br>－ |
| 財政指標等：実質公債費比率 | （24～26）15.1% | （25～27）13.6% | （26～28）11.8% |
| 財政指標等：将来負担比率 | 110.0% | 105.8% | 94.4% |
| 財政指標等：地方税徴収率 | 93.9% | 93.5% | 93.3% |
| 財政力指数 | （24～26）0.255 | （25～27）0.257 | （26～28）0.259 |
| ラスパイレス指数 | 95.0 | 96.0 | 95.9 |

公共施設等の状況（29.3末現在）　※は29.5.1現在　☆は29.4.1現在

| | | | | | | | |
|---|---|---|---|---|---|---|---|
| 幼稚園 | ※ (0)/0 箇所 | 病院 | (1)/2 箇所 | 都市公園等数 | 2箇所 | 介護老人保健施設定員数 | ☆ 1箇所 80人 |
| 小学校 | ※ (6)/6 校 | | | 都市計画区域内人口1人当たり（28.3.31） | 8.8㎡ | 通所介護事業所 | 5箇所 |
| 中学校 | ※ (2)/2 校 | 診療所 | (4)/17 箇所 | 地域包括支援センター | ☆ 1箇所 | 道路改良率（28.4.1） | 45.6% |
| 高等学校 | ※ (0)/1 校 | 公民館 | 2箇所 | 特別養護老人ホーム定員数 | ☆ 3箇所 200人 | 道路舗装率（28.4.1） | 59.5% |
| 特別支援学校 | ※ (0)/0 校 | 体育館 | 14箇所 | 養護老人ホーム定員数 | ☆ 0箇所 0人 | 上水道等普及率（28.3.31） | 99.14% |
| 保育所 | ☆ (0)/1 箇所 | 図書館 | 1箇所 | ケアハウス定員数 | ☆ 0箇所 0人 | 生活排水処理率 | 99.2% |
| 認定こども園 | ☆ (3)/4 箇所 | | | | | | |

2段の（　）は市町立の数

但馬

# 丹波県民局

| ホームページアドレス | https://web.pref.hyogo.jp/area/tanba/ |
|---|---|

## 【地域の将来像（地域ビジョン）】

○「みんなで丹波の森」

## 【めざすべき5つの将来像】

○みんなで創る“自立のたんば”
○都会に近い田舎を楽しむ“交流のたんば”
○やりがいを実感できる“元気なたんば”
○多世代が支え合う“絆のたんば”
○ともに暮らす“安全安心なたんば”

## 【柏原総合庁舎】

〒669－3309
所在地
　丹波市柏原町柏原688

ＴＥＬ
　（0795）72－0500

（庁舎まで）
・JR福知山線柏原駅から徒歩約10分

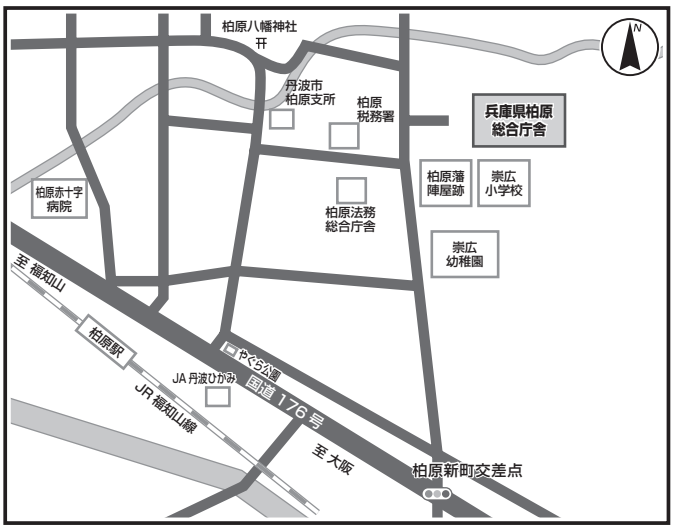


## 【丹波県民局管内図】

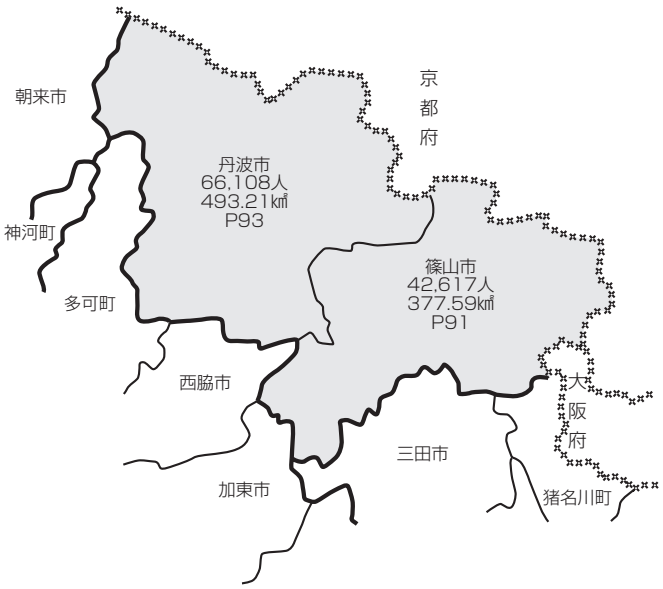


（２市）

丹波県民局管内
人口108,725人
（H29.1.1現在
住民基本台帳人口）
面積870.8㎢
（H28.10.1現在）

## 【 市町庁舎付近案内図一覧（丹波県民局管内）】

［庁舎まで］
・JR 福知山線篠山口駅下車、篠山口駅から神姫グリーンバス篠山営業所で約 13 分、二階町バス停下車徒歩約 3 分

〒669－2397（個） 篠山市北新町41番地
TEL （079）552－1111

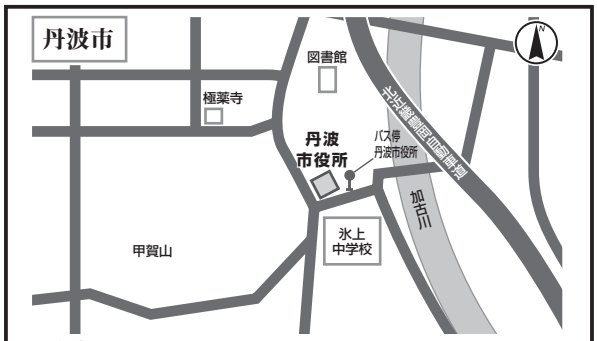


［庁舎まで］
・JR 福知山線石生駅から神姫グリーンバスで約 10 分、市役所前バス停下車。

〒669－3692（個） 丹波市氷上町成松字甲賀1番地
TEL （0795）82－1001

丹波

# 篠山市（ささやまし）

| | |
|---|---|
| ホームページアドレス | http://www.city.sasayama.hyogo.jp/ |
| Eメールアドレス | e-mail@city.sasayama.hyogo.jp |

篠山市章

市章の由来

篠山の篠の頭文字「S」を笹の形に図案化。

| | | | | | |
|---|---|---|---|---|---|
| 団体コード | 282219 | 区分 | 22国調 | 27国調 | 29.1.1現在 住基台帳 |
| 所在地 | 669－2397（個）<br>（ささやましきたしんまち）<br>篠山市北新町41番地 | （増減率）人口 | （△4.4 %）<br>43,263人 | （△4.1 %）<br>41,490人 | （△0.8 %）<br>42,617人 |
| | | （増減率）世帯数 | （2.6 %）<br>15,342世帯 | （1.5 %）<br>15,578世帯 | （1.3 %）<br>17,136世帯 |
| TEL | (079)552－1111 | （27国調）産業別就業人口 | 第1次産業 | 2,454 人 | （12.1 %） |
| | | | 第2次産業 | 5,464 人 | （26.8 %） |
| FAX | (079)552－5665<br>（総務部総務課） | | 第3次産業 | 12,446 人 | （61.1 %） |
| | | | 総数 | 21,329 人 | ※その他分類含む |

篠山市長

H27.2.25 就任
H31.2.24 満了
（ 3 ） 期目

酒井 隆明（さかい たかあき）
（S29.11.16 生）

| 役職 | 氏名 | 就任年月日 |
|---|---|---|
| 副市長 | 平野 斉（ひらの ひとし）（S31.9.17 生） | H23.4.1 |
| | － | － |
| | － | － |
| 議長 | 渡辺 拓道（わたなべ ひろみち）（S39.4.2 生） | H28.5.2 |
| 副議長 | 奥土居 帥心（おくどい すいしん）（S33.8.3 生） | H28.5.2 |

| | |
|---|---|
| 面積（28.10.1） | 377.59 ㎢ |
| 人口密度（27国調） | 109.9 人/㎢ |
| 年少人口割合（27国調） | 11.9 % |
| 老年人口割合（27国調） | 32.6 % |
| 住基台帳のうち外国人住民（29.1.1） | 531 人 |
| 昼夜間人口比率（27国調） | 94.0 % |

議員（任期 H32.4.30 まで）

| 条例定数 | 現員（うち女性） |
|---|---|
| 18 人 | 18 人（ 4 人） |

政党別等議員数

| | |
|---|---|
| 公明党 | 2人 |
| 日本共産党 | 1人 |
| 日本維新の会 | 1人 |
| 無所属 | 14人 |

選挙人名簿登録者数（29.9.1現在）

| 男 | 女 | 計 |
|---|---|---|
| 17,007 人 | 18,752 人 | 35,759 人 |

職員数

| 区分 | 29.4.1現在 | 人口千人当たり |
|---|---|---|
| 全職員 | 450 人 | 10.6 人 |
| うち普通会計部門職員 | 399 人 | 9.4 人 |
| うち一般行政部門職員 | 250 人 | 5.9 人 |

基本構想等の策定状況

| 区分 | 策定（議決）年月日 | 計画期間 |
|---|---|---|
| 基本構想 | H22.12.22 | H23～H32 |
| 基本計画 | 前期：H22.12.22<br>後期：H27.12.18 | 前期：H23～H27<br>後期：H28～H32 |

## 沿革

S30. 1. 1 合体 南河内村 北河内村 草山村 （西北村設置）
〃 名称変更 西紀村
S30. 4.10 合体 日置村 後川村 雲部村 （城東村設置）
S30. 4.15 〃 福住村 大芋村 村雲村 （多紀村設置）
〃 〃 大山村 味間村 城南村 古市村 （丹南町設置）
S30. 4.20 〃 篠山町 八上村 畑村 城北村 岡野村 （篠山町設置）
S35. 1. 1 町制施行 城東町 多紀町 西紀町
S35. 4. 1 〃 今田町
S50. 3.28 合体 篠山町 城東町 多紀町（篠山町設置）
H11. 4. 1 〃 篠山町 西紀町 丹南町 今田町（市制施行）

## 市の概要

【主な産業・経済等】
- 農業
- 丹波黒大豆や栗、松茸等のブランド食材
- ぼたん鍋
- 伝統や歴史資産を生かした観光
- 丹波焼

【主な観光・文化・歴史】
- 重要伝統的建造物群保存地区（篠山・福住）
- 丹波篠山デカンショ祭
- 日本遺産（デカンショ節＆丹波焼）
- ユネスコ創造都市ネットワーク（クラフト＆フォークアート部門）

【花】ささゆり 【木】さくら 【鳥】－

【主な郷土出身者】
- 河合 雅雄（霊長類学者）
- 桂 文珍（落語家）
- （故）河合 隼雄（文化庁長官）
- （故）下中 弥三郎（平凡社創業者）

【マスコット】

まるいの（左）
まめりん（右）

丹波

| 区分 | 平成26年度決算 | 平成27年度決算 | 平成28年度決算 |
|---|---|---|---|
| 歳入 | 23,484,414千円（△1.3%） | 23,684,479千円（0.9%） | 23,426,465千円（△1.1%） |
| 一般財源等 | 17,289,223千円（△8.6%） | 18,201,337千円（5.3%） | 17,306,684千円（△4.9%） |
| うち地方税 | 5,107,089千円（△9.6%） | 5,146,413千円（0.8%） | 5,200,344千円（1.0%） |
| うち地方交付税<br>※臨時財政対策債含む | 9,384,208千円（△4.7%） | 9,643,972千円（2.8%） | 9,188,587千円（△4.7%） |
| 歳出 | 22,828,895千円（△1.6%） | 23,063,240千円（1.0%） | 22,772,086千円（△1.3%） |
| 義務的経費 | 10,208,331千円（△9.0%） | 10,124,931千円（△0.8%） | 9,695,556千円（△4.2%） |
| うち人件費 | 3,412,253千円（3.4%） | 3,409,126千円（△0.1%） | 3,412,245千円（0.1%） |
| うち公債費<br>（うち繰上償還額） | 4,161,106千円（△23.0%）<br>（1,224千円） | 3,950,153千円（△5.1%）<br>（376千円） | 3,478,402千円（△11.9%）<br>（0千円） |
| うち扶助費 | 2,634,972千円（4.7%） | 2,765,652千円（5.0%） | 2,804,909千円（1.4%） |
| 投資的経費 | 2,642,790千円（95.1%） | 1,688,840千円（△36.1%） | 2,139,600千円（26.7%） |
| 実質収支 | 452,817千円 | 514,745千円 | 534,308千円 |
| 地方債現在高<br>（うち臨時財政対策債） | 24,792,043千円（△7.2%）<br>（9,549,336千円） | 22,474,607千円（△9.3%）<br>（9,983,233千円） | 20,669,203千円（△8.0%）<br>（10,151,186千円） |
| 基金現在高<br>（うち財政調整基金） | 7,637,834千円<br>（3,409,707千円） | 7,474,360千円<br>（2,934,209千円） | 6,429,414千円<br>（2,344,699千円） |
| 財政指標等：標準財政規模<br>※臨財債発行可能額含む | 14,335,070千円 | 14,349,271千円 | 14,197,576千円 |
| 財政指標等：経常収支比率 | 101.2% | 96.7% | 97.6% |
| 財政指標等：実質赤字比率<br>連結実質赤字比率 | －<br>－ | －<br>－ | －<br>－ |
| 財政指標等：実質公債費比率 | （24～26）21.2% | （25～27）19.8% | （26～28）19.2% |
| 財政指標等：将来負担比率 | 219.0% | 191.7% | 191.0% |
| 財政指標等：地方税徴収率 | 94.3% | 94.3% | 94.4% |
| 財政力指数 | （24～26）0.407 | （25～27）0.404 | （26～28）0.404 |
| ラスパイレス指数 | 94.0 | 99.2 | 99.4 |

公共施設等の状況（29.3末現在）　※は29.5.1現在　☆は29.4.1現在

| | | | | | | | |
|---|---|---|---|---|---|---|---|
| 幼稚園 | ※ (12)/12 箇所 | 病院 | (0)/4 箇所 | 都市公園等数 | 18箇所 | 介護老人保健施設定員数 | ☆ 2箇所 200人 |
| 小学校 | ※ (14)/14 校 | | | 都市計画区域内人口1人当たり（28.3.31） | 23.5㎡ | | |
| 中学校 | ※ (5)/5 校 | 診療所 | (4)/48 箇所 | 地域包括支援センター | ☆ 2箇所 | 通所介護事業所 | 10箇所 |
| 高等学校 | ※ (0)/3 校 | 公民館 | 1 箇所 | 特別養護老人ホーム定員数 | ☆ 4箇所 276人 | 道路改良率（28.4.1） | 66.6% |
| 特別支援学校 | ※ (1)/1 校 | | | | | 道路舗装率（28.4.1） | 86.3% |
| 保育所 | ☆ (4)/5 箇所 | 体育館 | 6 箇所 | 養護老人ホーム定員数 | ☆ 1箇所 50人 | 上水道等普及率（28.3.31） | 100.00% |
| 認定こども園 | ☆ (1)/3 箇所 | 図書館 | 1 箇所 | ケアハウス定員数 | ☆ 1箇所 50人 | 生活排水処理率 | 99.5% |

2段の（　）は市町立の数

丹波

# 丹波市（たんば し）

| | |
|---|---|
| ホームページアドレス | http://www.city.tamba.lg.jp/ |
| Eメールアドレス | info@city.tamba.lg.jp |

丹波市章

市章の由来

全体は、丹波市の「丹」を、中心は「人」を、両手を広げた形は「みどり」を表し、人と自然が融和する豊かな未来を象徴している。

| | | | | | |
|---|---|---|---|---|---|
| 団体コード | 282235 | 区分 | 22国調 | 27国調 | 29.1.1現在 住基台帳 |
| 所在地 | 669−3692（個）<br>（たんばしひかみちょうなりまつあざこうが）<br>丹波市氷上町成松字甲賀1番地 | （増減率）人口 | （ 4.3 %）<br>67,757 人 | （ △4.6 %）<br>64,660 人 | （ △1.1 %）<br>66,108 人 |
| | | （増減率）世帯数 | （ 0.3 %）<br>22,461 世帯 | （ 0.4 %）<br>22,553世帯 | （ 0.4 %）<br>25,453世帯 |
| TEL | （0795）82−1001 | （27国調）産業別就業人口 | 第1次産業 | 2,550 人 | （ 8.0 %） |
| | | | 第2次産業 | 11,390 人 | （ 35.5 %） |
| FAX | （0795）82−5448<br>（企画総務部総務課） | | 第3次産業 | 18,122 人 | （ 56.5 %） |
| | | | 総数 | 32,243 人 | ※その他分類含む |

丹波市長

H28.12.5 就任
H32.12.4 満了
（ 1 ） 期目

谷口 進一（たにぐち しんいち）
（ S28.1.2 生）

| 役職 | 氏名 | 就任年月日 |
|---|---|---|
| 副市長 | 鬼頭 哲也（きとう てつや）<br>（ S30.4.29 生） | H25.4.1 |
| | − | − |
| | − | − |
| 議長 | 太田 喜一郎（おおた きいちろう）<br>（ S27.7.4 生） | H28.12.5 |
| 副議長 | 前川 豊市（まえかわ とよいち）<br>（ S21.8.1 生） | H28.12.5 |

| | |
|---|---|
| 面積（28.10.1） | 493.21 ㎢ |
| 人口密度（27国調） | 131.1 人/㎢ |
| 年少人口割合（27国調） | 12.9 % |
| 老年人口割合（27国調） | 32.3 % |
| 住基台帳のうち外国人住民（29.1.1） | 756 人 |
| 昼夜間人口比率（27国調） | 96.9 % |

議員（任期 H32.12.4 まで）

| 条例定数 | 現員（うち女性） |
|---|---|
| 20 人 | 20 人（ 4 人） |

政党別等議員数

| | |
|---|---|
| 公明党 | 2人 |
| 日本共産党 | 2人 |
| 日本維新の会 | 1人 |
| 無所属 | 15人 |

選挙人名簿登録者数（29.9.1現在）

| 男 | 女 | 計 |
|---|---|---|
| 26,024 人 | 28,819 人 | 54,843 人 |

職員数

| 区分 | 29.4.1現在 | 人口千人当たり |
|---|---|---|
| 全職員 | 673 人 | 10.2 人 |
| うち普通会計部門職員 | 590 人 | 8.9 人 |
| うち一般行政部門職員 | 413 人 | 6.2 人 |

基本構想等の策定状況

| 区分 | 策定（議決）年月日 | 計画期間 |
|---|---|---|
| 基本構想 | H27.1.23 | H27～H36 |
| 基本計画 | H27.1.23 | H27～H31 |

沿革

S30.10. 1 合体 柏原町 新井村
S30. 3.20 〃 黒井町 春日部村 大路村 国領村 船城村（春日町設置）
〃 〃 竹田村 前山村 吉見村 鴨庄村 美和村（市島町設置）
S30. 4. 1 〃 佐治町 芦田村 神楽村 遠阪村（青垣町設置）
S30. 7.21 〃 上久下村 久下村 小川村（山南町設置）
S30. 7.23 〃 成松町 生郷村 葛野村 沼貫村 幸世村（氷上町設置）
S32. 3.31 〃 山南町 和田村（山南町設置）
H16.11. 1 〃 柏原町 氷上町 青垣町 春日町 山南町 市島町（市制施行）

市の概要

【主な産業・経済等】
- 主に農業（米、野菜、大納言小豆、山の芋、丹波栗など）・林業・製造業
- 丹波市ブランド「丹波大納言小豆」など、丹波資源の活用と農商工連携による新規起業への支援、企業誘致の推進

【主な観光・文化・歴史】
- ちーたんの館、恐竜発掘現場
- 柏原藩陣屋跡 ・たんば黎明館
- 興禅寺 ・黒井城跡
- 丹波もみじめぐり（高源寺、円通寺、石龕寺ほか）

| 【花】 | かたくり | 【木】 | もみじ | 【鳥】 | − |
|---|---|---|---|---|---|

【主な郷土出身者】
- （故）有田 喜一（元文部・国務大臣）
- （故）細見 綾子（俳人）
- 江上 剛（作家） ・小南 泰葉（シンガーソングライター）
- 佐々木 恭介（元近鉄バッファローズ）

【マスコット】

丹波竜のちーたん

| 区分 | 平成26年度決算 | 平成27年度決算 | 平成28年度決算 |
|---|---|---|---|
| 歳入 | 46,645,706千円（ 21.9%） | 41,014,975千円（△12.1%） | 41,289,681千円（ 0.7%） |
| 一般財源等 | 30,045,962千円（ 10.1%） | 28,088,946千円（△6.5%） | 27,471,653千円（△2.2%） |
| うち地方税 | 7,754,604千円（ 1.3%） | 7,625,520千円（△1.7%） | 7,807,116千円（ 2.4%） |
| うち地方交付税<br>※臨時財政対策債含む | 15,659,931千円（ 3.6%） | 14,720,790千円（△6.0%） | 13,856,853千円（△5.9%） |
| 歳出 | 41,950,420千円（ 17.3%） | 36,777,225千円（△12.3%） | 38,654,583千円（ 5.1%） |
| 義務的経費 | 15,087,906千円（△3.6%） | 14,504,790千円（△3.9%） | 14,210,020千円（△2.0%） |
| うち人件費 | 5,003,318千円（ 3.6%） | 4,853,479千円（△3.0%） | 4,758,943千円（△1.9%） |
| うち公債費<br>（うち繰上償還額） | 5,479,020千円（△14.9%）<br>（ 1,295,620千円） | 5,067,472千円（△7.5%）<br>（ 837,440千円） | 4,678,901千円（△7.7%）<br>（ 472,220千円） |
| うち扶助費 | 4,605,568千円（ 5.1%） | 4,583,839千円（△0.5%） | 4,772,176千円（ 4.1%） |
| 投資的経費 | 12,003,494千円（ 119.1%） | 6,611,247千円（△44.9%） | 7,332,407千円（ 10.9%） |
| 実質収支 | 2,171,302千円 | 3,261,765千円 | 1,787,913千円 |
| 地方債現在高<br>（うち臨時財政対策債） | 36,532,205千円（ 9.3%）<br>（ 12,140,238千円） | 35,794,236千円（△2.0%）<br>（ 12,525,329千円） | 36,321,792千円（ 1.5%）<br>（ 12,079,927千円） |
| 基金現在高<br>（うち財政調整基金） | 14,000,602千円<br>（ 4,681,140千円） | 14,097,677千円<br>（ 5,089,200千円） | 14,247,761千円<br>（ 5,102,372千円） |
| 財政指標等：標準財政規模<br>※臨財債発行可能額含む | 22,617,542千円 | 22,421,694千円 | 21,817,876千円 |
| 財政指標等：経常収支比率 | 83.0 % | 84.8 % | 88.0 % |
| 財政指標等：実質赤字比率<br>連結実質赤字比率 | －<br>－ | －<br>－ | －<br>－ |
| 財政指標等：実質公債費比率 | （24～26） 8.4 % | （25～27） 6.8 % | （26～28） 6.4 % |
| 財政指標等：将来負担比率 | 26.1 % | 18.5 % | 15.9 % |
| 財政指標等：地方税徴収率 | 94.0 % | 94.3 % | 95.1 % |
| 財政力指数 | （24～26） 0.437 | （25～27） 0.433 | （26～28） 0.431 |
| ラスパイレス指数 | 96.2 | 96.7 | 96.4 |

公共施設等の状況（29.3末現在） ※は29.5.1現在 ☆は29.4.1現在

| | | | | | | | |
|---|---|---|---|---|---|---|---|
| 幼稚園 | ※ (4)/4 箇所 | 病院 | (0)/4 箇所 | 都市公園等数 | 7 箇所 | 介護老人保健施設定員数 | ☆ 2箇所 176人 |
| 小学校 | ※ (22)/22 校 | | | 都市計画区域内人口1人当たり（28.3.31） | 0.1 ㎡ | 通所介護事業所 | 12箇所 |
| 中学校 | ※ (7)/7 校 | 診療所 | (3)/84 箇所 | 地域包括支援センター | ☆ 3箇所 | 道路改良率（28.4.1） | 53.7 % |
| 高等学校 | ※ (0)/3 校 | 公民館 | 0 箇所 | 特別養護老人ホーム定員数 | ☆ 7箇所 512人 | 道路舗装率（28.4.1） | 86.0 % |
| 特別支援学校 | ※ (0)/1 校 | 体育館 | 8 箇所 | 養護老人ホーム定員数 | ☆ 3箇所 160人 | 上水道等普及率（28.3.31） | 99.50 % |
| 保育所 | ☆ (2)/5 箇所 | 図書館 | 6 箇所 | ケアハウス定員数 | ☆ 2箇所 58人 | 生活排水処理率 | 99.2 % |
| 認定こども園 | ☆ (0)/9 箇所 | | | | | | |

2段の（ ）は市町立の数

# 淡路県民局

| ホームページアドレス | http://web.pref.hyogo.lg.jp/area/awaji/ |
|---|---|

## 【地域の将来像（地域ビジョン）】

○環境立島あわじ　～人と自然の豊かな関係をきずく“公園島”へ～

## 【めざす都市像（地域像）】

○誰もが役割を持ち、地域の宝が生きる島づくり

○個性と活力にあふれ、新たな価値を生み出す島づくり

○自然とのつき合い方を再考し、その恵みに支えられた島づくり

○経済、社会、環境が調和し、命をつなぐ島づくり

## 【洲本総合庁舎】

〒656－0021
所在地
　洲本市塩屋2－4－5

ＴＥＬ
　(0799)22－3541

（庁舎まで）
・洲本高速バスセンターから徒歩約10分
・洲本インターチェンジから車で約10分

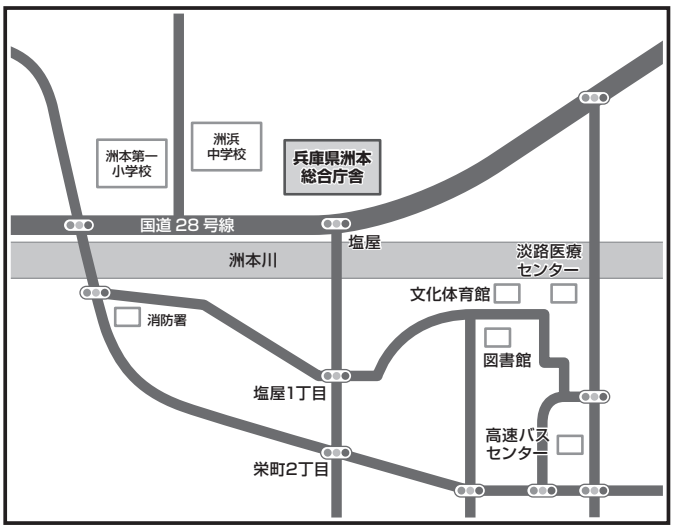


## 【淡路県民局管内図】

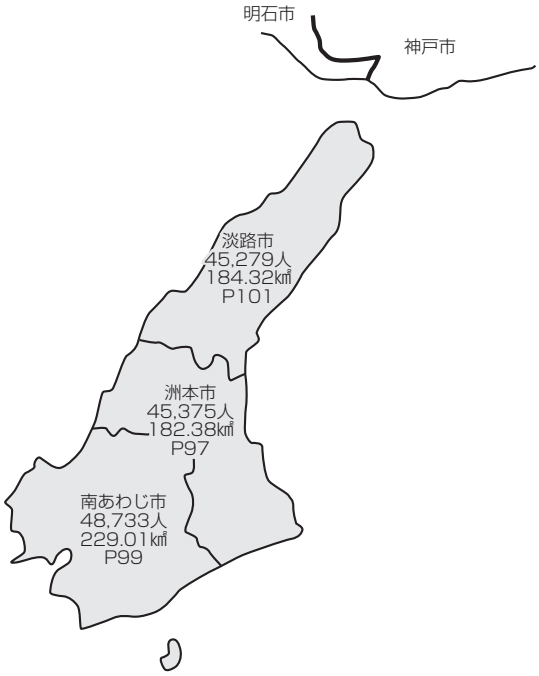


（3市）

淡路県民局管内
人口139,387人
（H29.1.1現在
住民基本台帳人口）
面積595.71㎢
（H28.10.1現在）

淡路

## 【市庁舎付近案内図一覧（淡路県民局管内）】

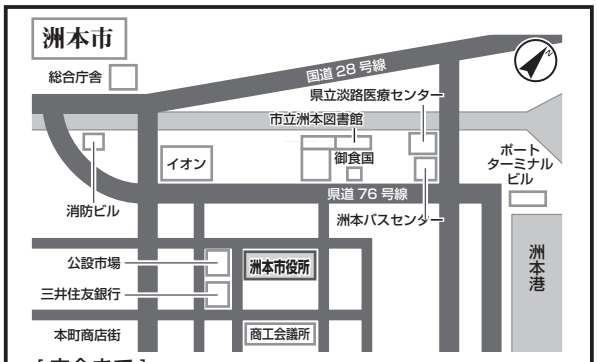


［庁舎まで］
・本庁舎　洲本バスセンターから徒歩 5 分。
・五色庁舎　五色バスセンター下車すぐ。

〒656－8686（個）　洲本市本町三丁目4番10号
TEL（0799）22－3321

［庁舎まで］
・淡路交通「円行寺」バス停留所から徒歩 10 分。
・西淡三原 IC から車で 10 分・洲本 IC から車で 15 分。

〒656－0492（個）　南あわじ市市善光寺22番地1
TEL（0799）43－5001

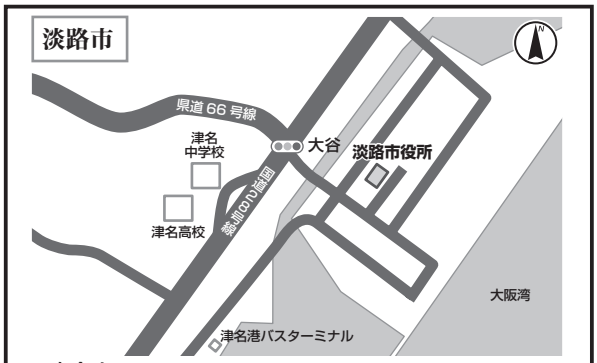


［庁舎まで］
・津名港バスターミナルから徒歩 10 分。

〒656－2292（個）　淡路市生穂新島8番地
TEL（0799）64－0001

淡路

# 洲本市（すもとし）

| | |
|---|---|
| ホームページアドレス | http://www.city.sumoto.lg.jp |
| Eメールアドレス | info@city.sumoto.lg.jp |

洲本市章

市章の由来

往古海浜の洲にできたことにちなみ「洲浜の紋」を表す。

| | | | | | |
|---|---|---|---|---|---|
| 団体コード | 282057 | 区分 | 22国調 | 27国調 | 29.1.1現在 住基台帳 |
| 所在地 | 656－8686（個）<br>（すもとしほんまち）<br>洲本市本町三丁目 4番10号 | （増減率）人口 | （△5.5 %）<br>47,254 人 | （△6.3 %）<br>44,258 人 | （△1.2 %）<br>45,375 人 |
| | | （増減率）世帯数 | （△1.4 %）<br>18,447 世帯 | （△2.0 %）<br>18,081 世帯 | （0.1 %）<br>20,068 世帯 |
| TEL | (0799)22－3321 | （27国調）産業別就業人口 | 第1次産業 | 2,418 人 | （11.6 %） |
| | | | 第2次産業 | 4,621 人 | （22.2 %） |
| FAX | (0799)24－1722（総務部総務課） | | 第3次産業 | 13,748 人 | （66.1 %） |
| | | | 総数 | 21,092 人 | ※その他分類含む |

洲本市長
H30.3.19 就任
H34.3.18 満了
（3）期目

竹内 通弘（たけうち みちひろ）
（S21.2.22 生）

| 役職 | 氏名 | 就任年月日 |
|---|---|---|
| 副市長 | 濱田 育孝（はまだ やすたか）（S25.2.25 生） | H22.5.14 |
| 副市長 | 森屋 康弘（もりや やすひろ）（S24.2.10 生） | H22.5.14 |
| 副市長 | － | － |
| 議長 | 小松 茂（こまつ しげる）（S27.1.1 生） | H29.3.23 |
| 副議長 | 木戸 隆一郎（きど りゅういちろう）（S61.9.18 生） | H29.3.23 |

| | |
|---|---|
| 面積（28.10.1） | 182.38 ㎢ |
| 人口密度（27国調） | 242.7 人/㎢ |
| 年少人口割合（27国調） | 11.7 % |
| 老年人口割合（27国調） | 33.3 % |
| 住基台帳のうち外国人住民（29.1.1） | 255 人 |
| 昼夜間人口比率（27国調） | 102.6 % |

議員（任期 H34.3.18 まで）

| 条例定数 | 現員（うち女性） |
|---|---|
| 18 人 | 18 人（2 人） |

| 政党別等議員数 | |
|---|---|
| 日本共産党 | 3人 |
| 公明党 | 2人 |
| 自由民主党 | 1人 |
| 無所属 | 12人 |

## 沿革

S15. 2.11 市制施行（洲本市）
S22. 1.20 編入 上灘村（洲本市）
S30. 3.31 〃 由良町 中川原村 安乎村（洲本市）
S31. 9.30 合体 都志町 鮎原村 広石村 鳥飼村 堺村（五色町）
S32. 7. 5 編入 広田村の一部（洲本市）
H18. 2.11 合体 洲本市 五色町

| 選挙人名簿登録者数（29.9.1現在） | | |
|---|---|---|
| 男 | 女 | 計 |
| 18,100 人 | 20,394 人 | 38,494 人 |

| 職員数 | | |
|---|---|---|
| 区分 | 29.4.1現在 | 人口千人当たり |
| 全職員 | 443 人 | 9.8 人 |
| うち普通会計部門職員 | 368 人 | 8.1 人 |
| うち一般行政部門職員 | 313 人 | 6.9 人 |

## 市の概要

【主な産業・経済等】
- 農業：玉ねぎ、米、和牛（淡路牛）、牛乳等
- 漁業：魚介類（ちりめん、サワラ、ウニ、アワビ）、海苔等
- 工業：精密機器、弱電、鉄鋼業

【主な観光・文化・歴史】
- 観光：海水浴場（大浜海水浴場、新都志海水浴場）、洲本温泉、高田屋嘉兵衛公園、立川水仙郷等
- 歴史・文化：洲本城跡、淡路文化史料館、高田屋顕彰館（菜の花ホール）等

【花】水仙・菜の花 【木】松 【鳥】千鳥

【主な郷土出身者】
- （故）阿久 悠（作詞家）
- （故）直原 玉青（南画家）
- （故）三島 徳七（MK鋼発明者）
- 大地 真央（女優）
- キムラ 緑子（女優）
- 堀井 雄二（ゲームデザイナー）
- 朝比奈 彩（モデル・タレント）

【マスコット】
－

| 基本構想等の策定状況 | | |
|---|---|---|
| 区分 | 策定（議決）年月日 | 計画期間 |
| 基本構想 | H20.6.20 | H20～H29 |
| 基本計画 | H20.6.20 | H20～H29 |

| 区分 | 平成26年度決算 | 平成27年度決算 | 平成28年度決算 |
|---|---|---|---|
| 歳入 | 23,813,420千円（△6.6%） | 25,886,965千円（8.7%） | 26,983,558千円（4.2%） |
| 一般財源等 | 16,153,792千円（△2.7%） | 16,641,523千円（3.0%） | 15,619,569千円（△6.1%） |
| うち地方税 | 5,888,141千円（△0.5%） | 5,786,198千円（△1.7%） | 5,811,224千円（0.4%） |
| うち地方交付税<br>※臨時財政対策債含む | 8,047,738千円（△3.6%） | 8,110,545千円（0.8%） | 7,538,782千円（△7.0%） |
| 歳出 | 23,116,028千円（△5.9%） | 25,159,492千円（8.8%） | 26,501,560千円（5.3%） |
| 義務的経費 | 11,728,414千円（3.1%） | 11,497,832千円（△2.0%） | 11,473,918千円（△0.2%） |
| うち人件費 | 3,902,613千円（3.0%） | 3,852,277千円（△1.3%） | 3,785,195千円（△1.7%） |
| うち公債費<br>（うち繰上償還額） | 4,229,378千円（△1.0%）<br>（23,634千円） | 4,133,448千円（△2.3%）<br>（63,946千円） | 4,024,359千円（△2.6%）<br>（25,606千円） |
| うち扶助費 | 3,596,423千円（8.4%） | 3,512,107千円（△2.3%） | 3,664,364千円（4.3%） |
| 投資的経費 | 3,280,891千円（△28.7%） | 4,556,939千円（38.9%） | 5,497,959千円（20.7%） |
| 実質収支 | 615,623千円 | 430,591千円 | 423,974千円 |
| 地方債現在高<br>（うち臨時財政対策債） | 36,701,021千円（△4.0%）<br>（8,707,402千円） | 35,876,953千円（△2.2%）<br>（9,155,262千円） | 36,120,503千円（0.7%）<br>（9,356,229千円） |
| 基金現在高<br>（うち財政調整基金） | 6,085,933千円<br>（3,736,471千円） | 6,234,173千円<br>（3,760,729千円） | 5,895,139千円<br>（3,716,479千円） |
| 財政指標等：標準財政規模<br>※臨財債発行可能額含む | 13,519,966千円 | 13,636,516千円 | 13,279,625千円 |
| 財政指標等：経常収支比率 | 93.2% | 90.3% | 93.6% |
| 財政指標等：実質赤字比率<br>連結実質赤字比率 | －<br>－ | －<br>－ | －<br>－ |
| 財政指標等：実質公債費比率 | （24～26）12.6% | （25～27）13.1% | （26～28）13.8% |
| 財政指標等：将来負担比率 | 121.1% | 119.8% | 126.5% |
| 財政指標等：地方税徴収率 | 92.4% | 92.8% | 93.5% |
| 財政力指数 | （24～26）0.459 | （25～27）0.455 | （26～28）0.458 |
| ラスパイレス指数 | 100.1 | 100.5 | 101.8 |

公共施設等の状況（29.3末現在）　※は29.5.1現在　☆は29.4.1現在

| | | | | | | | |
|---|---|---|---|---|---|---|---|
| 幼稚園 | ※ (5)/6 箇所 | 病院 | (0)/3 箇所 | 都市公園等数 | 4箇所 | 介護老人保健施設定員数 | ☆ 1箇所 100人 |
| 小学校 | ※ (13)/13 校 | | | 都市計画区域内人口1人当たり（28.3.31） | 3.0㎡ | 通所介護事業所 | 8箇所 |
| 中学校 | ※ (5)/6 校 | 診療所 | (5)/56 箇所 | 地域包括支援センター | ☆ 2箇所 | 道路改良率（28.4.1） | 39.1% |
| 高等学校 | ※ (0)/3 校 | 公民館 | 13 箇所 | 特別養護老人ホーム定員数 | ☆ 8箇所 408人 | 道路舗装率（28.4.1） | 81.4% |
| 特別支援学校 | ※ (0)/1 校 | 体育館 | 4 箇所 | 養護老人ホーム定員数 | ☆ 2箇所 130人 | 上水道等普及率（28.3.31） | 99.89% |
| 保育所 | ☆ (9)/10 箇所 | 図書館 | 2 箇所 | ケアハウス定員数 | ☆ 1箇所 30人 | 生活排水処理率 | 67.7% |
| 認定こども園 | ☆ (0)/2 箇所 | | | | | | |

2段の（　）は市町立の数

淡路

# みなみあわじし 南あわじ市

| | |
|---|---|
| ホームページアドレス | http://www.city.minamiawaji.hyogo.jp/ |
| Ｅメールアドレス | minamiawaji@city.minamiawaji.hyogo.jp |

南あわじ市章

| | | | | | |
|---|---|---|---|---|---|
| 団体コード | ２８２２４３ | 区分 | 22国調 | 27国調 | 29.1.1現在 住基台帳 |
| 所在地 | ６５６－０４９２（個）<br>（みなみあわじしいちぜんこうじ）<br>南あわじ市市善光寺 22番地1 | （増減率）人口 | （△4.7 %）<br>49,834 人 | （△5.9 %）<br>46,912 人 | （△1.1 %）<br>48,733 人 |
| | | （増減率）世帯数 | （△0.4 %）<br>16,981 世帯 | （△0.1 %）<br>16,968世帯 | （0.4 %）<br>19,239世帯 |
| ＴＥＬ | （0799）43－5001 | （27国調）産業別就業人口 | 第１次産業 | 6,016 人 | （24.2 %） |
| | | | 第２次産業 | 5,673 人 | （22.8 %） |
| ＦＡＸ | （0799）43－5101<br>（総務部総務課） | | 第３次産業 | 13,214 人 | （53.1 %） |
| | | | 総数 | 25,389 人 | ※その他分類含む |

市章の由来

淡路島の形と南あわじ市の「A」を囲む輪は、ふれあいと共生をイメージし、自然の恵みを緑で、希望・躍進を青で表現しています。

南あわじ市長

H29.2.13 就任
H33.2.12 満了
（ 1 ） 期目

もりもと かずひろ
守本 憲弘
（ S36.1.21 生）

| 役職 | 氏名 | 就任年月日 |
|---|---|---|
| 副市長 | ばべ そういちろう<br>馬部 総一郎<br>（ S31.11.4 生） | H29.3.3 |
| | － | － |
| | － | － |
| 議長 | ひろうち こうじ<br>廣内 孝次<br>（ S25.2.11 生） | H29.11.22 |
| 副議長 | きば とおる<br>木場 徹<br>（ S25.5.3 生） | H29.11.22 |

| | |
|---|---|
| 面積（28.10.1） | 229.01 ㎢ |
| 人口密度（27国調） | 204.8 人/㎢ |
| 年少人口割合（27国調） | 12.3 % |
| 老年人口割合（27国調） | 33.5 % |
| 住基台帳のうち外国人住民（29.1.1） | 326 人 |
| 昼夜間人口比率（27国調） | 96.8 % |

議員 （任期 H33.11.10 まで）

| 条例定数 | 現員（うち女性） |
|---|---|
| 18 人 | 18 人（ 2 人） |

政党別等議員数

| | |
|---|---|
| 日本共産党 | 2人 |
| 公明党 | 1人 |
| 無所属 | 15人 |

沿革

S30. 4. 3 合体 榎列村 八木村 市村 神代村（三原町設置）
S30. 4. 7 〃 賀集村 北阿万村 阿万町 灘村（南淡町設置）
S30. 4.29 〃 南淡町 福良町 沼島村
S32. 6. 1 編入 倭文村の一部（三原町）
S32. 7. 1 〃 倭文村の一部（三原町）
〃 湊町 松帆村 津井村 伊加利村 阿那賀村 志知村（西淡町設置）
S32. 7.10 〃 広田村 倭文村（緑村設置）
S32.10. 1 〃 志知村の一部（三原町）
S35. 4. 1 町制施行（緑町）
H17. 1.11 合体 緑町 西淡町 三原町 南淡町（市制施行）

選挙人名簿登録者数（29.9.1現在）

| 男 | 女 | 計 |
|---|---|---|
| 19,619 人 | 21,329 人 | 40,948 人 |

職員数

| 区分 | 29.4.1現在 | 人口千人当たり |
|---|---|---|
| 全職員 | 469 人 | 9.6 人 |
| うち普通会計部門職員 | 421 人 | 8.6 人 |
| うち一般行政部門職員 | 353 人 | 7.2 人 |

市の概要

【主な産業・経済等】
- 温暖な気候と恵まれた地理的条件を活かした農業
- 臨海地域での漁船漁業や海面養殖漁業
- 日本三大瓦の一つである淡路瓦を中心に酒造業、農産加工業

【主な観光・文化・歴史】
- 鳴門のうず潮や灘黒岩水仙郷、名勝「慶野松原」などの景勝地、温泉宿泊施設、海水浴場など
- 500年の歴史を誇る淡路人形浄瑠璃、くにうみ神話やおのころ島神社、だんじり唄、地域の郷土芸能など

| 【花】 | 日本水仙 | 【木】 | 黒松 | 【鳥】 | － |
|---|---|---|---|---|---|

【主な郷土出身者】
- （故）永田 秀次郎（政治家・俳人）
- （故）鶴澤 友路（義太夫節三味線・人間国宝）
- 加地 亮（元プロサッカー選手）
- 清川 あさみ（アーティスト）
- 山口 崇（俳優）・上沼 恵美子（タレント）

【マスコット】

子育て応援シンボルキャラクター「ゆめるん」

基本構想等の策定状況

| 区分 | 策定（議決）年月日 | 計画期間 |
|---|---|---|
| 基本構想 | H29.6.21 | H29～H38 |
| 基本計画 | H29.6.21 | H29～H33 |

淡路

| 区分 | 平成26年度決算 | 平成27年度決算 | 平成28年度決算 |
|---|---|---|---|
| 歳入 | 30,290,557千円（ 7.2%） | 29,735,087千円（△1.8%） | 28,395,845千円（△4.5%） |
| 一般財源等 | 19,477,673千円（△0.2%） | 19,640,052千円（ 0.8%） | 19,108,128千円（△2.7%） |
| うち地方税 | 5,740,017千円（△0.7%） | 5,694,498千円（△0.8%） | 5,766,181千円（ 1.3%） |
| うち地方交付税<br>※臨時財政対策債含む | 11,263,337千円（△2.2%） | 11,425,798千円（ 1.4%） | 10,633,893千円（△6.9%） |
| 歳出 | 29,416,295千円（ 9.0%） | 28,581,810千円（△2.8%） | 27,994,939千円（△2.1%） |
| 義務的経費 | 12,237,287千円（ 2.5%） | 11,428,861千円（△6.6%） | 11,426,230千円（△0.0%） |
| うち人件費 | 3,854,485千円（△1.0%） | 3,641,185千円（△5.5%） | 3,551,272千円（△2.5%） |
| うち公債費<br>（うち繰上償還額） | 4,958,154千円（ 2.5%）<br>（896,474千円） | 4,574,085千円（△7.7%）<br>（583,242千円） | 4,306,560千円（△5.8%）<br>（511,580千円） |
| うち扶助費 | 3,424,648千円（ 6.8%） | 3,213,591千円（△6.2%） | 3,568,398千円（ 11.0%） |
| 投資的経費 | 6,603,617千円（ 93.1%） | 4,442,142千円（△32.7%） | 3,998,547千円（△10.0%） |
| 実質収支 | 739,210千円 | 959,834千円 | 275,847千円 |
| 地方債現在高<br>（うち臨時財政対策債） | 36,984,503千円（ 2.5%）<br>（10,847,353千円） | 36,657,896千円（△0.9%）<br>（11,224,582千円） | 35,821,241千円（△2.3%）<br>（11,109,207千円） |
| 基金現在高<br>（うち財政調整基金） | 9,429,997千円<br>（2,728,560千円） | 10,583,869千円<br>（2,745,236千円） | 11,373,092千円<br>（2,757,491千円） |
| 財政指標等：標準財政規模<br>※臨財債発行可能額含む | 16,892,441千円 | 17,129,306千円 | 16,792,119千円 |
| 財政指標等：経常収支比率 | 87.1 % | 86.4 % | 90.3 % |
| 財政指標等：実質赤字比率<br>連結実質赤字比率 | －<br>－ | －<br>－ | －<br>－ |
| 財政指標等：実質公債費比率 | （24～26） 13.6 % | （25～27） 13.2 % | （26～28） 14.4 % |
| 財政指標等：将来負担比率 | 131.7 % | 122.8 % | 141.2 % |
| 財政指標等：地方税徴収率 | 89.3 % | 89.7 % | 90.1 % |
| 財政力指数 | （24～26） 0.420 | （25～27） 0.411 | （26～28） 0.406 |
| ラスパイレス指数 | 96.7 | 96.7 | 97.4 |

公共施設等の状況（29.3末現在）　※は29.5.1現在　☆は29.4.1現在

| | | | | | | | |
|---|---|---|---|---|---|---|---|
| 幼稚園 | ※ (3)/4 箇所 | 病院 | (0)/5 箇所 | 都市公園等数 | 8 箇所 | 介護老人保健施設定員数 | ☆ 3箇所 255人 |
| 小学校 | ※ (16)/16 校 | | | 都市計画区域内人口1人当たり（28.3.31） | 4.4 ㎡ | 通所介護事業所 | 12箇所 |
| 中学校 | ※ (6)/6 校 | 診療所 | (5)/44 箇所 | 地域包括支援センター | ☆ 1 箇所 | 道路改良率（28.4.1） | 51.9 % |
| 高等学校 | ※ (0)/1 校 | 公民館 | 22 箇所 | 特別養護老人ホーム定員数 | ☆ 10箇所 400人 | 道路舗装率（28.4.1） | 89.1 % |
| 特別支援学校 | ※ (0)/0 校 | 体育館 | 7 箇所 | 養護老人ホーム定員数 | ☆ 1 箇所 100人 | 上水道等普及率（28.3.31） | 99.82 % |
| 保育所 | ☆ (11)/12 箇所 | 図書館 | 1 箇所 | ケアハウス定員数 | ☆ 1 箇所 70人 | 生活排水処理率 | 85.1 % |
| 認定こども園 | ☆ (1)/3 箇所 | | | | | | |

2段の（　）は市町立の数

淡路

# 淡路市（あわじし）

| | |
|---|---|
| ホームページアドレス | http://www.city.awaji.lg.jp/ |
| Eメールアドレス | awaji_hishokouhou@city.awaji.lg.jp |

淡路市章

市章の由来

Awajiの「A」をデザインし、明石海峡大橋もイメージしている。

| 団体コード | 282260 |
|---|---|
| 所在地 | 656−2292（個）<br>（あわじしいくほにいじま）<br>淡路市生穂新島8番地 |
| TEL | (0799)64−0001 |
| FAX | (0799)64−2500<br>（秘書広報課） |

| 区分 | 22国調 | 27国調 | 29.1.1現在 住基台帳 |
|---|---|---|---|
| （増減率）人口 | （△5.3 %）46,459人 | （△5.3 %）43,977人 | （△1.2 %）45,279人 |
| （増減率）世帯数 | （0.6 %）17,436世帯 | （0.1 %）17,451世帯 | （0.2 %）20,037世帯 |

| （27国調）産業別就業人口 | | |
|---|---|---|
| 第1次産業 | 3,170 人 | （15.8 %） |
| 第2次産業 | 4,300 人 | （21.4 %） |
| 第3次産業 | 12,602 人 | （62.8 %） |
| 総数 | 20,979 人 | ※その他分類含む |

淡路市長

H29.5.8 就任
H33.5.7 満了
（ 4 ） 期目

かど やすひこ
門 康彦
（ S21.2.24 生）

| 役職 | 氏名 | 就任年月日 |
|---|---|---|
| 副市長 | かなむら もりお<br>金村 守雄<br>（ S28.5.12 生） | H27.10.1 |
| 副市長 | ながはま やすゆき<br>長濱 泰之<br>（ S27.9.8 生） | H29.8.10 |
| 副市長 | − | − |
| 議長 | みさき みつひこ<br>岬 光彦<br>（ S29.4.27 生） | H29.8.9 |
| 副議長 | にしむら ひでかず<br>西村 秀一<br>（ S34.3.30 生） | H29.8.9 |

| | |
|---|---|
| 面積（28.10.1） | 184.32 ㎢ |
| 人口密度（27国調） | 238.6 人/㎢ |
| 年少人口割合（27国調） | 11.3 % |
| 老年人口割合（27国調） | 36.2 % |
| 住基台帳のうち外国人住民（29.1.1） | 239 人 |
| 昼夜間人口比率（27国調） | 98.1 % |

議員（任期 H33.7.31 まで）

| 条例定数 | 現員（うち女性） |
|---|---|
| 18 人 | 18 人（ 0 人） |

| 政党別等議員数 | |
|---|---|
| 公明党 | 2人 |
| 日本共産党 | 1人 |
| 無所属 | 15人 |

選挙人名簿登録者数（29.9.1現在）

| 男 | 女 | 計 |
|---|---|---|
| 18,308 人 | 20,339 人 | 38,647 人 |

職員数

| 区分 | 29.4.1現在 | 人口千人当たり |
|---|---|---|
| 全職員 | 419 人 | 9.3 人 |
| うち普通会計部門職員 | 384 人 | 8.5 人 |
| うち一般行政部門職員 | 332 人 | 7.3 人 |

基本構想等の策定状況

| 区分 | 策定（議決）年月日 | 計画期間 |
|---|---|---|
| 基本構想 | H29.3.27 | H29～H38 |
| 基本計画 | H29.3.27 | H29～H33 |

## 沿革

S30. 3.22 合体 仁井村 野島村 富島町 浅野村 育波村 室津村（北淡町）
S30. 3.31 〃 尾崎村 郡家町 多賀村 江井町（一宮町）
S30. 4. 1 〃 塩田村 志筑町 中田村 生穂町 佐野町 大町村（津名町）
S31. 4. 1 〃 釜口村 仮屋町 浦村 岩屋町（淡路町）
〃 編入 山田村（一宮町）
S36. 6.19 分立 淡路町の一部（東浦町）
H17. 4. 1 合体 津名町 淡路町 北淡町 一宮町 東浦町（市制施行）

## 市の概要

【主な産業・経済等】

・花き栽培をはじめとした農業や畜産業、ノリ養殖やイカナゴ漁などの水産業、生産高日本一を誇る線香製造業

【主な観光・文化・歴史】

・「国生み神話」のイザナギ・イザナミの尊をまつった「伊弉諾神宮」、国生み最大規模の鍛冶工房跡「五斗長垣内遺跡」

| 【花】 | カーネーション | 【木】 | ヤマザクラ | 【鳥】 | チドリ |
|---|---|---|---|---|---|

【主な郷土出身者】

・ 笹野 高史（俳優）
・ 渡 哲也（俳優）
・（故）渡瀬 恒彦（俳優）
・（故）原 健三郎（元衆議院議長）

【マスコット】

左から
あわ神・なぎ・なみ・あわ姫

淡路

| 区分 | 平成26年度決算 | 平成27年度決算 | 平成28年度決算 |
|---|---|---|---|
| 歳入 | 29,972,325千円（△8.4%） | 34,613,504千円（15.5%） | 30,450,805千円（△12.0%） |
| 一般財源等 | 20,236,662千円（△1.2%） | 21,517,961千円（6.3%） | 20,563,905千円（△4.4%） |
| うち地方税 | 4,777,976千円（△2.6%） | 4,910,196千円（2.8%） | 5,141,569千円（4.7%） |
| うち地方交付税<br>※臨時財政対策債含む | 13,782,875千円（2.7%） | 13,951,692千円（1.2%） | 13,248,331千円（△5.0%） |
| 歳出 | 29,492,118千円（△8.8%） | 34,182,561千円（15.9%） | 29,783,808千円（△12.9%） |
| 義務的経費 | 12,300,287千円（△0.7%） | 12,547,072千円（2.0%） | 12,543,356千円（△0.0%） |
| うち人件費 | 3,796,040千円（1.9%） | 3,670,660千円（△3.3%） | 3,503,111千円（△4.6%） |
| うち公債費<br>（うち繰上償還額） | 5,125,387千円（△8.4%）<br>（500,000千円） | 5,578,989千円（8.9%）<br>（1,037,747千円） | 5,642,640千円（1.1%）<br>（1,227,892千円） |
| うち扶助費 | 3,378,860千円（10.1%） | 3,297,423千円（△2.4%） | 3,397,605千円（3.0%） |
| 投資的経費 | 3,799,110千円（△38.8%） | 5,689,286千円（49.8%） | 3,998,767千円（△29.7%） |
| 実質収支 | 289,826千円 | 213,118千円 | 490,781千円 |
| 地方債現在高<br>（うち臨時財政対策債） | 46,047,685千円（△2.5%）<br>（10,446,289千円） | 47,067,891千円（2.2%）<br>（10,837,969千円） | 44,888,794千円（△4.6%）<br>（10,929,379千円） |
| 基金現在高<br>（うち財政調整基金） | 9,968,859千円<br>（2,471,000千円） | 10,950,798千円<br>（2,315,000千円） | 11,407,967千円<br>（2,428,027千円） |
| 財政指標等：標準財政規模<br>※臨財債発行可能額含む | 17,879,555千円 | 18,150,397千円 | 17,715,583千円 |
| 財政指標等：経常収支比率 | 88.6% | 86.6% | 88.3% |
| 財政指標等：実質赤字比率<br>連結実質赤字比率 | －<br>－ | －<br>－ | －<br>－ |
| 財政指標等：実質公債費比率 | （24～26）19.7% | （25～27）18.4% | （26～28）16.7% |
| 財政指標等：将来負担比率 | 229.2% | 208.8% | 200.1% |
| 財政指標等：地方税徴収率 | 87.8% | 88.7% | 91.4% |
| 財政力指数 | （24～26）0.343 | （25～27）0.341 | （26～28）0.338 |
| ラスパイレス指数 | 97.2 | 98.2 | 98.4 |

公共施設等の状況（29.3末現在）　※は29.5.1現在　☆は29.4.1現在

| | | | | | | | |
|---|---|---|---|---|---|---|---|
| 幼稚園 | ※ (0)/0 箇所 | 病院 | (0)/3 箇所 | 都市公園等数 | 9箇所 | 介護老人保健施設定員数 | ☆ 2箇所 200人 |
| 小学校 | ※ (15)/15 校 | | | 都市計画区域内人口1人当たり（28.3.31） | 72.3㎡ | | |
| 中学校 | ※ (5)/5 校 | 診療所 | (3)/65 箇所 | 地域包括支援センター | ☆ 1箇所 | 通所介護事業所 | 9箇所 |
| 高等学校 | ※ (0)/2 校 | 公民館 | 15 箇所 | 特別養護老人ホーム定員数 | ☆ 8箇所 433人 | 道路改良率（28.4.1） | 36.0% |
| 特別支援学校 | ※ (0)/0 校 | | | | | 道路舗装率（28.4.1） | 79.4% |
| 保育所 | ☆ (9)/11 箇所 | 体育館 | 15 箇所 | 養護老人ホーム定員数 | ☆ 1箇所 168人 | 上水道等普及率（28.3.31） | 97.92% |
| 認定こども園 | ☆ (2)/4 箇所 | 図書館 | 2 箇所 | ケアハウス定員数 | ☆ 2箇所 130人 | 生活排水処理率 | 82.2% |

2段の（　）は市町立の数

淡路

# 市町の総括表

ア.市　計（神戸市を除く）

| 区分 | H26 年度決算 | H27 年度決算 | H28 年度決算 | 人口 1 人当たりの額 |
|---|---|---|---|---|
| 歳入 | ( 3.9 %)<br>1,518,702,853 千円 | ( 3.1 %)<br>1,565,447,172 千円 | (△ 0.7 %)<br>1,555,258,094 千円 | 416,075 円 |
| 一般財源等 | ( 3.2 %)<br>1,017,820,643 千円 | ( 1.3 %)<br>1,031,234,121 千円 | (△ 1.4 %)<br>1,016,508,546 千円 | 271,944 円 |
| うち地方税 | ( 1.9 %)<br>591,920,638 千円 | (△ 0.4 %)<br>589,421,224 千円 | ( 1.0 %)<br>595,069,162 千円 | 159,198 円 |
| うち地方交付税<br>※臨時財政対策債含む | (△ 1.6 %)<br>286,032,386 千円 | (△ 3.5 %)<br>276,080,850 千円 | (△ 5.9 %)<br>259,654,271 千円 | 69,465 円 |
| 歳出 | ( 3.9 %)<br>1,484,742,182 千円 | ( 2.8 %)<br>1,526,833,087 千円 | (△ 0.1 %)<br>1,524,850,305 千円 | 407,940 円 |
| 義務的経費 | ( 2.4 %)<br>771,843,330 千円 | ( 0.5 %)<br>775,902,243 千円 | ( 1.3 %)<br>785,648,006 千円 | 210,183 円 |
| うち人件費 | (△ 2.9 %)<br>242,348,750 千円 | ( 0.9 %)<br>244,444,826 千円 | (△ 1.0 %)<br>241,917,172 千円 | 64,720 円 |
| うち公債費<br>(うち繰上償還額) | (△ 0.5 %)<br>193,966,988 千円<br>(11,424,991 千円) | (△ 5.6 %)<br>183,056,423 千円<br>(9,200,745 千円) | (△ 2.1 %)<br>179,238,628 千円<br>(8,808,419 千円) | 47,951 円<br>( 2,356 円) |
| うち扶助費 | ( 8.6 %)<br>335,527,592 千円 | ( 3.8 %)<br>348,400,994 千円 | ( 4.6 %)<br>364,492,206 千円 | 97,512 円 |
| 投資的経費 | (18.0 %)<br>187,635,844 千円 | ( 5.1 %)<br>197,213,022 千円 | (△ 6.4 %)<br>184,515,504 千円 | 49,363 円 |
| 実質収支 | 22,710,460 千円 | 28,319,331 千円 | 21,159,419 千円 | 5,661 円 |
| 地方債現在高<br>(うち臨時財政対策債) | (△ 0.8 %)<br>1,633,395,396 千円<br>(573,224,049 千円) | (△ 0.1 %)<br>1,632,481,875 千円<br>(600,880,642 千円) | (△ 0.7 %)<br>1,620,843,874 千円<br>(618,942,977 千円) | 433,621 円<br>( 165,585 円) |
| 基金現在高<br>(うち財政調整基金) | 324,919,048 千円<br>(139,809,711 千円) | 345,284,721 千円<br>(148,254,501 千円) | 355,048,134 千円<br>(156,520,165 千円) | 94,985 円<br>( 41,874 円) |
| 財政指標等 標準財政規模<br>※臨財債発行可能額含む | 858,995,772 千円 | 865,454,114 千円 | 864,837,138 千円 | 231,368 円 |
| 経常収支比率 | 91.1 % | 90.4 % | 92.8 % | |
| 実質赤字比率 | ― | ― | ― | |
| 連結実質赤字比率 | ― | ― | ― | |
| 実質公債費比率 | 9.4 % | 8.6 % | 8.0 % | |
| 将来負担比率 | 66.2 % | 56.2 % | 49.1 % | |
| 地方税徴収率 | 94.0 % | 94.6 % | 95.2 % | |
| 財政力指数 | (24-26) 0.730 | (25-27) 0.734 | (26-28) 0.738 | |
| ラスパイレス | 99.5 | 99.7 | 99.9 | |

イ.町　計

| 区分 | H26 年度決算 | H27 年度決算 | H28 年度決算 | 人口 1 人当たりの額 |
|---|---|---|---|---|
| 歳入 | ( 2.6 %)<br>123,930,446 千円 | ( 5.0 %)<br>130,119,827 千円 | (△ 2.5 %)<br>126,807,280 千円 | 488,472 円 |
| 一般財源等 | ( 0.1 %)<br>89,310,081 千円 | ( 2.8 %)<br>91,854,330 千円 | (△ 1.7 %)<br>90,276,649 千円 | 347,753 円 |
| うち地方税 | ( 0.5 %)<br>33,976,634 千円 | (△ 0.9 %)<br>33,662,870 千円 | ( 0.1 %)<br>33,680,336 千円 | 129,739 円 |
| うち地方交付税<br>※臨時財政対策債含む | (△ 4.3 %)<br>43,247,720 千円 | ( 1.7 %)<br>43,966,753 千円 | (△ 3.8 %)<br>42,302,443 千円 | 162,952 円 |
| 歳出 | ( 2.8 %)<br>119,848,229 千円 | ( 4.9 %)<br>125,714,142 千円 | (△ 2.2 %)<br>122,940,250 千円 | 473,576 円 |
| 義務的経費 | (△ 1.6 %)<br>48,564,680 千円 | (△ 0.1 %)<br>48,495,315 千円 | ( 0.9 %)<br>48,952,722 千円 | 188,570 円 |
| うち人件費 | (△ 5.6 %)<br>18,939,355 千円 | (△ 0.8 %)<br>18,788,206 千円 | (△ 3.2 %)<br>18,188,184 千円 | 70,062 円 |
| うち公債費<br>(うち繰上償還額) | (△ 5.8 %)<br>15,119,391 千円<br>(1,028,159 千円) | (△ 1.8 %)<br>14,847,234 千円<br>(1,367,502 千円) | ( 1.0 %)<br>14,992,895 千円<br>(1,616,250 千円) | 57,754 円<br>6,226 円) |
| うち扶助費 | ( 9.5 %)<br>14,505,934 千円 | ( 2.4 %)<br>14,859,875 千円 | ( 6.1 %)<br>15,771,643 千円 | 60,754 円 |
| 投資的経費 | ( 0.4 %)<br>15,835,657 千円 | ( 4.3 %)<br>16,512,831 千円 | (△ 6.1 %)<br>15,500,837 千円 | 59,710 円 |
| 実質収支 | 3,284,636 千円 | 3,648,530 千円 | 3,077,576 千円 | 11,855 円 |
| 地方債現在高<br>(うち臨時財政対策債) | (△ 0.7 %)<br>133,064,835 千円<br>(55,432,888 千円) | ( 2.5 %)<br>136,388,668 千円<br>(57,414,137 千円) | ( 0.1 %)<br>136,553,950 千円<br>(57,683,174 千円) | 526,017 円<br>(222,200 円) |
| 基金現在高<br>(うち財政調整基金) | 49,771,000 千円<br>(27,666,906 千円) | 52,883,364 千円<br>(28,801,342 千円) | 53,335,868 千円<br>(28,268,721 千円) | 205,454<br>(108,893 円) |
| 財政指標等 標準財政規模<br>※臨財債発行可能額含む | 77,272,494 千円 | 77,978,383 千円 | 77,351,811 千円 | 297,965 円 |
| 経常収支比率 | 87.9 % | 85.5 % | 87.3 % | |
| 実質赤字比率 | ― | ― | ― | |
| 連結実質赤字比率 | ― | ― | ― | |
| 実質公債費比率 | 11.0 % | 10.2 % | 9.7 % | |
| 将来負担比率 | 42.7 % | 37.1 % | 32.9 % | |
| 地方税徴収率 | 93.4 % | 93.9 % | 94.5 % | |
| 財政力指数 | (24-26) 0.498 | (25-27) 0.498 | (26-28) 0.498 | |
| ラスパイレス | 97.5 | 97.6 | 97.8 | |

ウ.県　計（神戸市を除く）

| 区分 | H26 年度決算 | H27 年度決算 | H28 年度決算 | 人口 1 人当たりの額 |
|---|---|---|---|---|
| 歳入 | ( 3.8 %)<br>1,642,633,299 千円 | ( 3.2 %)<br>1,695,566,999 千円 | (△ 0.8 %)<br>1,682,065,374 千円 | 420,776 円 |
| 一般財源等 | ( 2.9 %)<br>1,107,130,724 千円 | ( 1.4 %)<br>1,123,088,451 千円 | (△ 1.5 %)<br>1,106,785,195 千円 | 276,867 円 |
| うち地方税 | ( 1.8 %)<br>625,897,272 千円 | (△ 0.4 %)<br>623,084,094 千円 | ( 0.9 %)<br>628,749,498 千円 | 157,285 円 |
| うち地方交付税<br>※臨時財政対策債含む | (△ 1.9 %)<br>329,280,106 千円 | (△ 2.8 %)<br>320,047,603 千円 | (△ 5.7 %)<br>301,956,714 千円 | 75,536 円 |
| 歳出 | ( 3.8 %)<br>1,604,590,411 千円 | ( 3.0 %)<br>1,652,547,229 千円 | (△ 0.3 %)<br>1,647,790,555 千円 | 412,202 円 |
| 義務的経費 | ( 2.2 %)<br>820,408,010 千円 | ( 0.5 %)<br>824,397,558 千円 | ( 1.2 %)<br>834,600,728 千円 | 208,779 円 |
| うち人件費 | (△ 3.1 %)<br>261,288,105 千円 | ( 0.7 %)<br>263,233,032 千円 | (△ 1.2 %)<br>260,105,356 千円 | 65,067 円 |
| うち公債費<br>(うち繰上償還額) | (△ 0.9 %)<br>209,086,379 千円<br>(12,453,150 千円) | (△ 5.3 %)<br>197,903,657 千円<br>(10,568,247 千円) | (△ 1.9 %)<br>194,231,523 千円<br>(10,424,669 千円) | 48,588 円<br>( 2,608 円) |
| うち扶助費 | ( 8.7 %)<br>350,033,526 千円 | ( 3.8 %)<br>363,260,869 千円 | ( 4.7 %)<br>380,263,849 千円 | 95,125 円 |
| 投資的経費 | ( 16.4 %)<br>203,471,501 千円 | ( 5.0 %)<br>213,725,853 千円 | (△ 6.4 %)<br>200,016,341 千円 | 50,035 円 |
| 実質収支 | 33,223,689 千円 | 31,967,861 千円 | 24,236,995 千円 | 6,063 円 |
| 地方債現在高<br>(うち臨時財政対策債) | (△ 0.8 %)<br>1,766,460,231 千円<br>(628,656,937 千円) | ( 0.1 %)<br>1,768,870,543 千円<br>(658,294,779 千円) | (△ 0.6 %)<br>1,757,397,824 千円<br>(676,626,151 千円) | 439,621 円<br>( 169,261 円) |
| 基金現在高<br>(うち財政調整基金) | 374,690,048 千円<br>(167,476,617 千円) | 398,168,085 千円<br>(177,055,843 千円) | 408,384,002 千円<br>(184,788,886 千円) | 102,159 円<br>( 46,226 円) |
| 財政指標等 標準財政規模<br>※臨財債発行可能額含む | 936,268,266 千円 | 943,432,497 千円 | 942,188,949 千円 | 235,693 円 |
| 経常収支比率 | 90.9 % | 90.0 % | 92.4 % | |
| 実質赤字比率 | ― | ― | ― | |
| 連結実質赤字比率 | ― | ― | ― | |
| 実質公債費比率 | 9.5 % | 8.7 % | 8.2 % | |
| 将来負担比率 | 64.3 % | 54.6 % | 47.8 % | |
| 地方税徴収率 | 94.0 % | 94.6 % | 95.1 % | |
| 財政力指数 | (24-26) 0.710 | (25-27) 0.714 | (26-28) 0.717 | |
| ラスパイレス | 99.2 | 99.4 | 99.7 | |

エ.県　計

| 区分 | H26 年度決算 | H27 年度決算 | H28 年度決算 | 人口 1 人当たりの額 |
|---|---|---|---|---|
| 歳入 | ( 0.7 %)<br>2,366,058,750 千円 | ( 3.3 %)<br>2,444,840,635 千円 | (△ 0.3 %)<br>2,438,669,332 千円 | 440,607 円 |
| 一般財源等 | ( 2.1 %)<br>1,547,164,105 千円 | ( 1.8 %)<br>1,574,663,854 千円 | (△ 1.3 %)<br>1,554,689,812 千円 | 280,894 円 |
| うち地方税 | ( 2.2 %)<br>900,903,422 千円 | (△ 0.7 %)<br>894,976,522 千円 | ( 0.7 %)<br>901,021,293 千円 | 162,792 円 |
| うち地方交付税<br>※臨時財政対策債含む | (△ 4.0 %)<br>428,019,277 千円 | (△ 2.1 %)<br>419,075,800 千円 | (△ 5.0 %)<br>398,038,703 千円 | 71,916 円 |
| 歳出 | ( 0.7 %)<br>2,318,748,266 千円 | ( 3.1 %)<br>2,390,163,045 千円 | ( 0.1 %)<br>2,391,787,367 千円 | 432,136 円 |
| 義務的経費 | ( 1.9 %)<br>1,235,514,258 千円 | ( 1.5 %)<br>1,253,553,369 千円 | ( 0.9 %)<br>1,264,482,671 千円 | 228,460 円 |
| うち人件費 | (△ 3.4 %)<br>378,093,397 千円 | ( 0.5 %)<br>380,003,450 千円 | (△ 1.2 %)<br>375,265,562 千円 | 67,801 円 |
| うち公債費<br>(うち繰上償還額) | (△ 1.3 %)<br>319,427,430 千円<br>(12,453,150 千円) | (△ 1.0 %)<br>316,143,326 千円<br>(10,568,247 千円) | (△ 2.7 %)<br>307,591,344 千円<br>(10,424,669 千円) | 55,574 円<br>( 1,883 円) |
| うち扶助費 | ( 8.2 %)<br>537,993,431 千円 | ( 3.6 %)<br>557,406,593 千円 | (4.3 %)<br>581,625,765 千円 | 105,085 円 |
| 投資的経費 | (23.9 %)<br>290,125,171 千円 | ( 2.1 %)<br>296,093,559 千円 | ( △ 1.3 %)<br>292,198,919 千円 | 52,793 円 |
| 実質収支 | 27,563,469 千円 | 33,223,689 千円 | 25,159,549 千円 | 4,546 円 |
| 地方債現在高<br>(うち臨時財政対策債) | (△ 1.2 %)<br>2,888,735,462 千円<br>(939,907,087 千円) | (△ 0.5 %)<br>2,875,060,572 千円<br>(997,579,879 千円) | (△ 0.8 %)<br>2,851,660,793 千円<br>(1,042,543,971 千円) | 515,224 円<br>( 188,362 円) |
| 基金現在高<br>(うち財政調整基金) | 437,042,383 千円<br>(178,482,559 千円) | 460,872,564 千円<br>(189,921,510 千円) | 470,738,836 千円<br>(197,686,328 千円) | 85,051 円<br>( 35,717 円) |
| 財政指標等 標準財政規模<br>※臨財債発行可能額含む | 1,317,096,434 千円 | 1,327,881,653 千円 | 1,327,128,853 千円 | 239,779 円 |
| 経常収支比率 | 92.4 % | 91.7 % | 94.0 % | |
| 実質赤字比率 | ― | ― | ― | |
| 連結実質赤字比率 | ― | ― | ― | |
| 実質公債費比率 | 9.3 % | 8.5 % | 7.9 % | |
| 将来負担比率 | 70.7 % | 62.1 % | 57.2 % | |
| 地方税徴収率 | 95.0 % | 95.5 % | 95.9 % | |
| 財政力指数 | (24-26) 0.730 | (25-27) 0.736 | (26-28) 0.741 | |
| ラスパイレス | ― | ― | ― | |

## 市町の決算状況等一覧（H28年度）

（単位：千円）

| 地域名 | 市町名 | 歳入総額 | 歳出総額 | 実質収支 | 地方債現在高 | 基金現在高 | 標準財政規模（臨財債発行可能額含む） |
|---|---|---|---|---|---|---|---|
| 神戸 | 神戸市 | 756,603,958 | 743,996,812 | 922,554 | 1,094,262,969 | 62,354,834 | 384,939,904 |
| 阪神南 | 尼崎市 | 203,122,999 | 202,454,198 | 259,013 | 257,534,673 | 21,312,437 | 98,897,552 |
| | 西宮市 | 169,270,635 | 166,413,881 | 2,472,317 | 144,554,428 | 29,087,408 | 98,196,676 |
| | 芦屋市 | 45,216,101 | 44,096,634 | 590,567 | 54,958,048 | 15,122,740 | 23,676,912 |
| 阪神北 | 伊丹市 | 71,797,022 | 69,939,798 | 576,744 | 62,396,949 | 13,346,167 | 40,030,324 |
| | 宝塚市 | 76,206,730 | 75,351,155 | 369,197 | 72,133,174 | 9,317,538 | 43,394,954 |
| | 川西市 | 53,365,754 | 52,964,044 | 312,050 | 61,715,786 | 3,172,543 | 30,059,742 |
| | 三田市 | 39,374,414 | 38,937,041 | 371,266 | 37,472,638 | 7,000,934 | 22,939,384 |
| | 猪名川町 | 10,520,972 | 10,236,358 | 130,809 | 7,728,833 | 5,148,999 | 6,686,444 |
| 東播磨 | 明石市 | 108,314,556 | 106,699,754 | 1,258,796 | 117,291,456 | 11,805,142 | 56,422,718 |
| | 加古川市 | 87,883,262 | 87,242,997 | 367,148 | 72,547,974 | 19,602,441 | 48,985,883 |
| | 高砂市 | 34,017,504 | 33,481,507 | 372,401 | 33,055,213 | 4,661,345 | 20,268,459 |
| | 稲美町 | 11,497,749 | 10,833,836 | 642,434 | 8,898,590 | 5,279,825 | 6,525,470 |
| | 播磨町 | 11,495,603 | 10,575,320 | 674,696 | 8,228,678 | 6,521,956 | 6,697,859 |
| 北播磨 | 西脇市 | 20,237,125 | 19,641,438 | 505,760 | 19,628,778 | 10,073,616 | 11,828,816 |
| | 三木市 | 31,327,894 | 30,987,806 | 85,443 | 37,709,967 | 6,417,408 | 18,663,634 |
| | 小野市 | 19,494,116 | 18,916,627 | 326,031 | 18,242,796 | 9,002,805 | 11,508,811 |
| | 加西市 | 20,290,339 | 20,228,193 | 28,455 | 19,361,253 | 3,077,305 | 11,587,169 |
| | 加東市 | 19,892,511 | 19,448,299 | 431,032 | 20,452,542 | 13,039,110 | 11,926,454 |
| | 多可町 | 12,045,883 | 11,829,261 | 98,083 | 15,322,143 | 6,930,734 | 7,639,427 |
| 中播磨 | 姫路市 | 215,296,710 | 207,960,545 | 5,563,249 | 196,647,159 | 53,643,222 | 120,954,947 |
| | 神河町 | 8,767,648 | 8,537,914 | 222,774 | 10,904,751 | 4,182,321 | 5,186,806 |
| | 市川町 | 5,940,520 | 5,859,766 | 66,142 | 5,265,748 | 1,515,877 | 3,755,895 |
| | 福崎町 | 8,808,361 | 8,671,646 | 86,395 | 11,189,501 | 1,716,710 | 5,264,279 |
| 西播磨 | 相生市 | 13,781,384 | 13,362,207 | 389,973 | 15,239,566 | 3,202,272 | 8,134,781 |
| | たつの市 | 36,824,843 | 35,894,712 | 763,515 | 38,778,318 | 18,186,771 | 21,372,267 |
| | 赤穂市 | 21,079,918 | 20,912,531 | 116,056 | 30,216,151 | 4,374,737 | 12,357,695 |
| | 宍粟市 | 24,438,669 | 23,854,671 | 447,313 | 30,009,412 | 7,848,797 | 15,331,255 |
| | 太子町 | 11,757,997 | 11,499,752 | 167,629 | 11,164,106 | 2,996,229 | 6,903,846 |
| | 上郡町 | 7,280,997 | 7,221,890 | 49,727 | 9,818,032 | 926,016 | 4,921,304 |
| | 佐用町 | 13,196,452 | 13,126,885 | 67,667 | 14,635,116 | 9,510,901 | 8,852,281 |
| 但馬 | 豊岡市 | 50,094,176 | 48,777,199 | 945,910 | 59,928,319 | 20,641,977 | 28,711,442 |
| | 養父市 | 19,009,253 | 18,226,838 | 643,318 | 18,096,179 | 12,604,385 | 12,554,646 |
| | 朝来市 | 24,375,825 | 23,351,254 | 451,042 | 29,051,562 | 9,153,661 | 13,229,838 |
| | 香美町 | 14,526,584 | 14,136,598 | 354,419 | 19,690,527 | 5,679,930 | 8,516,735 |
| | 新温泉町 | 10,968,514 | 10,411,024 | 516,801 | 13,707,925 | 2,926,370 | 6,401,465 |
| 丹波 | 篠山市 | 23,426,465 | 22,772,086 | 534,308 | 20,669,203 | 6,429,414 | 14,197,576 |
| | 丹波市 | 41,289,681 | 38,654,583 | 1,787,913 | 36,321,792 | 14,247,761 | 21,817,876 |
| 淡路 | 洲本市 | 26,983,558 | 26,501,560 | 423,974 | 36,120,503 | 5,895,139 | 13,279,625 |
| | 南あわじ市 | 28,395,845 | 27,994,939 | 275,847 | 35,821,241 | 11,373,092 | 16,792,119 |
| | 淡路市 | 30,450,805 | 29,783,808 | 490,781 | 44,888,794 | 11,407,967 | 17,715,583 |
| 県計（神戸含） | | 2,438,669,332 | 2,391,787,367 | 25,159,549 | 2,851,660,793 | 470,738,836 | 1,327,128,853 |

（単位：%）　　（単位：人）

| 経常収支比率 | 実質赤字比率 | 連結実質赤字比率 | 実質公債費比率 | 将来負担比率 | 財政力指数 | 職員数 | 普通会計部門職員数 | 一般行政部門職員数 | 市町名 | 地域名 |
|---|---|---|---|---|---|---|---|---|---|---|
| 97.9 | － | － | 7.4 | 80.0 | 0.803 | 21,192 | 18,088 | 7,912 | 神戸市 | 神戸 |
| 97.3 | － | － | 13.9 | 112.3 | 0.817 | 3,186 | 2,774 | 1,861 | 尼崎市 | 阪神南 |
| 95.9 | － | － | 3.9 | 29.1 | 0.913 | 3,750 | 3,175 | 2,178 | 西宮市 | |
| 99.2 | － | － | 3.4 | 96.0 | 0.956 | 1,046 | 724 | 482 | 芦屋市 | |
| 93.9 | － | － | 8.5 | 4.9 | 0.830 | 2,089 | 1,274 | 842 | 伊丹市 | 阪神北 |
| 96.9 | － | － | 4.4 | 30.8 | 0.883 | 2,182 | 1,426 | 922 | 宝塚市 | |
| 98.5 | － | － | 11.8 | 99.7 | 0.737 | 1,323 | 931 | 640 | 川西市 | |
| 98.2 | － | － | 8.3 | 6.6 | 0.845 | 1,176 | 665 | 443 | 三田市 | |
| 88.8 | － | － | 1.1 | － | 0.610 | 256 | 238 | 151 | 猪名川町 | |
| 93.9 | － | － | 3.4 | 49.3 | 0.779 | 1,995 | 1,788 | 1,201 | 明石市 | 東播磨 |
| 92.0 | － | － | 4.3 | － | 0.887 | 1,707 | 1,564 | 996 | 加古川市 | |
| 94.9 | － | － | 11.1 | 71.9 | 0.904 | 1,018 | 645 | 483 | 高砂市 | |
| 83.6 | － | － | 5.8 | － | 0.745 | 165 | 145 | 102 | 稲美町 | |
| 96.5 | － | － | 0.4 | － | 0.886 | 177 | 157 | 115 | 播磨町 | |
| 89.5 | － | － | 8.4 | 10.1 | 0.474 | 690 | 214 | 164 | 西脇市 | 北播磨 |
| 90.7 | － | － | 4.9 | 44.7 | 0.701 | 495 | 445 | 282 | 三木市 | |
| 89.4 | － | － | 4.3 | － | 0.683 | 337 | 294 | 183 | 小野市 | |
| 94.4 | － | － | 9.3 | 68.6 | 0.637 | 644 | 281 | 208 | 加西市 | |
| 85.5 | － | － | 5.1 | － | 0.715 | 459 | 270 | 222 | 加東市 | |
| 94.1 | － | － | 16.5 | 29.9 | 0.333 | 215 | 192 | 160 | 多可町 | |
| 86.1 | － | － | 4.7 | 0.7 | 0.872 | 3,864 | 3,518 | 2,313 | 姫路市 | 中播磨 |
| 92.4 | － | － | 15.7 | 34.7 | 0.421 | 345 | 132 | 101 | 神河町 | |
| 83.6 | － | － | 11.3 | 64.4 | 0.388 | 134 | 113 | 88 | 市川町 | |
| 84.9 | － | － | 12.0 | 143.6 | 0.728 | 178 | 155 | 134 | 福崎町 | |
| 98.7 | － | － | 14.4 | 137.7 | 0.554 | 258 | 219 | 170 | 相生市 | 西播磨 |
| 87.6 | － | － | 12.9 | 38.0 | 0.579 | 668 | 473 | 371 | たつの市 | |
| 90.2 | － | － | 9.4 | 129.9 | 0.725 | 971 | 465 | 254 | 赤穂市 | |
| 92.5 | － | － | 14.5 | 110.6 | 0.354 | 664 | 371 | 294 | 宍粟市 | |
| 87.8 | － | － | 9.9 | 93.3 | 0.690 | 193 | 167 | 119 | 太子町 | |
| 95.7 | － | － | 18.7 | 218.0 | 0.566 | 161 | 140 | 109 | 上郡町 | |
| 76.3 | － | － | 7.6 | － | 0.313 | 258 | 225 | 190 | 佐用町 | |
| 89.6 | － | － | 11.8 | 102.6 | 0.389 | 879 | 788 | 507 | 豊岡市 | 但馬 |
| 86.7 | － | － | 8.9 | － | 0.232 | 297 | 297 | 218 | 養父市 | |
| 87.5 | － | － | 9.5 | 39.9 | 0.407 | 324 | 300 | 267 | 朝来市 | |
| 84.5 | － | － | 10.0 | 98.0 | 0.250 | 286 | 179 | 142 | 香美町 | |
| 84.0 | － | － | 11.8 | 94.4 | 0.259 | 262 | 150 | 114 | 新温泉町 | |
| 97.6 | － | － | 19.2 | 191.0 | 0.404 | 450 | 399 | 250 | 篠山市 | 丹波 |
| 88.0 | － | － | 6.4 | 15.9 | 0.431 | 673 | 590 | 413 | 丹波市 | |
| 93.6 | － | － | 13.8 | 126.5 | 0.458 | 443 | 368 | 313 | 洲本市 | 淡路 |
| 90.3 | － | － | 14.4 | 141.2 | 0.406 | 469 | 421 | 353 | 南あわじ市 | |
| 88.3 | － | － | 16.7 | 200.1 | 0.338 | 419 | 384 | 332 | 淡路市 | |
| 94.0 | － | － | 7.9 | 57.2 | 0.741 | 56,298 | 45,102 | 26,599 | 県計 | |

1. 経常収支比率、実質公債費比率、将来負担比率、財政力指数は加重平均による。　2. 職員数は H29.4.1 現在のもの。

## 地域別の概況

ア．県内市町の地域別財政状況（H28年度）

| 区　分 | 県計 | 区　域　別 | | | | | | | | | |
|---|---|---|---|---|---|---|---|---|---|---|---|
| | | 神　戸 | 阪神南 | 阪神北 | 東播磨 | 北播磨 | 中播磨 | 西播磨 | 但　馬 | 丹　波 | 淡　路 |
| 市町数 | 29市12町 | 1市 | 3市 | 4市1町 | 3市2町 | 5市1町 | 1市3町 | 4市3町 | 3市2町 | 2市 | 3市 |
| 人　口（人）（H29.1.1） | 5,606,545 | 1,546,255 (27.6) | 1,045,194 (18.6) | 741,405 (13.2) | 726,291 (13.0) | 276,650 (4.9) | 584,057 (10.4) | 264,578 (4.7) | 174,003 (3.1) | 108,725 (1.9) | 139,387 (2.5) |
| 面　積（㎢）（H28.10.1） | 8400.93 | 557.02 (6.6) | 169.15 (2.0) | 480.89 (5.7) | 266.33 (3.2) | 895.61 (10.7) | 865.16 (10.3) | 1,566.97 (18.7) | 2,133.30 (25.4) | 870.80 (10.4) | 595.71 (7.1) |
| 財　政　力　指　数 | 0.741 | 0.803 | 0.874 | 0.817 | 0.838 | 0.598 | 0.832 | 0.532 | 0.333 | 0.420 | 0.396 |

（注）　1．（　　）内は構成比　　2.財政力指数は加重平均による。

イ．財政状況の推移

| 区　分 | | 大　都　市（神戸市） | 都　市 | 町 | 県　計 | 県　計（神戸市を除く） | 全国市町村 |
|---|---|---|---|---|---|---|---|
| 経常収支比率の推移 | H26年度 | (28.0) 96.3 | (24.3) 91.1 | (21.5) 87.9 | (25.2) 92.4 | (24.0) 90.9 | 91.3 |
| | H27年度 | (27.0) 95.9 | (24.0) 90.4 | (20.7) 85.5 | (24.7) 91.7 | (23.8) 90.0 | 90.0 |
| | H28年度 | (27.3) 97.9 | (24.3) 92.8 | (20.8) 87.3 | (25.0) 94.0 | (24.0) 92.4 | 92.5 |

（注）　1．（　　）内はうち人件費　　2．経常収支比率は加重平均による。

ウ．県内市町の職員数（H29.4.1）

| 区　分 | 大　都　市（神戸市） | 都市（市） | 町 | 県　計（神戸市を除く） | 県　計 |
|---|---|---|---|---|---|
| 全職員（人） | 21,192 | 32,476 | 2,630 | 35,106 | 56,298 |
| うち普通会計部門職員（人） | 18,088 | 25,021 | 1,993 | 27,014 | 45,102 |
| うち一般行政部門職員（人） | 7,912 | 17,162 | 1,525 | 18,687 | 26,599 |

# 兵庫県内の市町財政の状況（平成28年度）

（１）経常収支比率の状況
【資料１】平成28年度
兵庫県内各市町の経常収支比率の状況〈地図〉 …… 109
【資料２】経常収支比率の対前年度比較 …… 110

（２）実質公債費比率の状況
【資料３】平成28年度
兵庫県内各市町の実質公債費比率の状況〈地図〉 …… 111
【資料４】実質公債費比率の対前年度比較 …… 112

（３）将来負担比率の状況
【資料５】平成28年度
兵庫県内各市町の将来負担比率の状況〈地図〉 …… 113
【資料６】将来負担比率の対前年度比較 …… 114

（４）税徴収率の状況
【資料７】平成28年度
兵庫県内各市町の徴収率（個人住民税）の状況〈地図〉… 115
【資料８】徴収率（個人住民税）の対前年度比較 …… 116
【資料９】平成28年度
兵庫県内各市町の徴収率（固定資産税）の状況〈地図〉… 117
【資料10】徴収率（固定資産税）の対前年度比較 …… 118
【資料11】特別徴収実施率の対前年度比較 …… 119

兵庫県内の市町のラスパイレス指数（平成29年度）
【参考資料①】 平成29年度
兵庫県内各市町のラスパイレス指数の状況〈地図〉… 120
【参考資料②】 ラスパイレス指数の対前年度比較（平成28-29年度）… 121

## (1) 経常収支比率の状況

【資料１】

### 平成28年度兵庫県内各市町の経常収支比率の状況

○平成28年度の経常収支比率の県内市町平均は94.0%（H28全国平均は92.5%）。
○経常収支比率が最も高い団体は、市では芦屋市（99.2%）、町では播磨町（96.5%）。
○経常収支比率が最も低い団体は、市では加東市（85.5%）、町では佐用町（76.3%）。

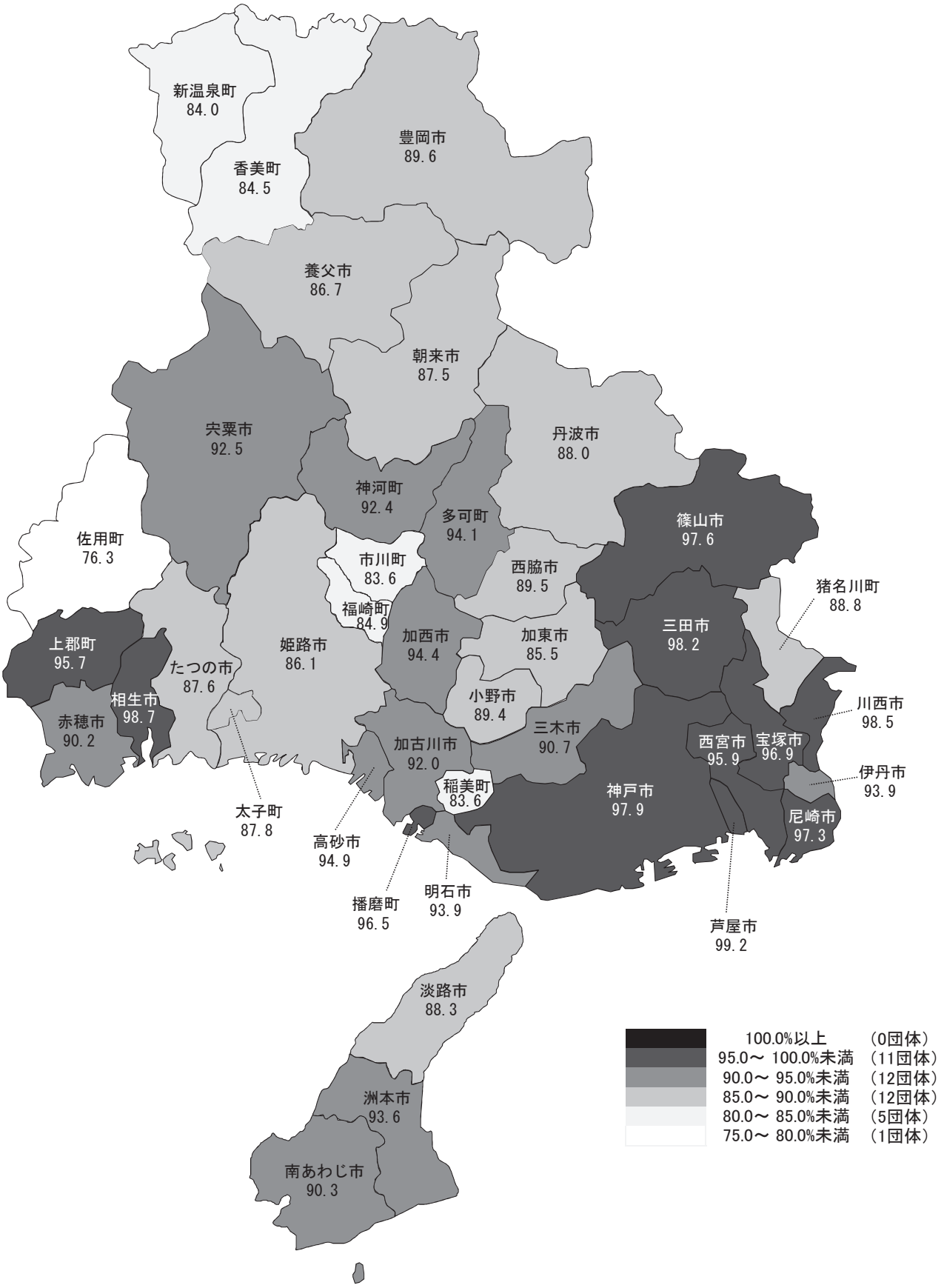

【資料２】

## 経常収支比率の対前年度比較

■前年度から比率が減少したのは4団体、比率が増加したのは37団体。
■最も減少したのは、市では伊丹市（▲0.1%）、町では福崎町（▲2.3%）
■最も増加したのは、市では加西市（6.6%）、町では播磨町（8.3%）

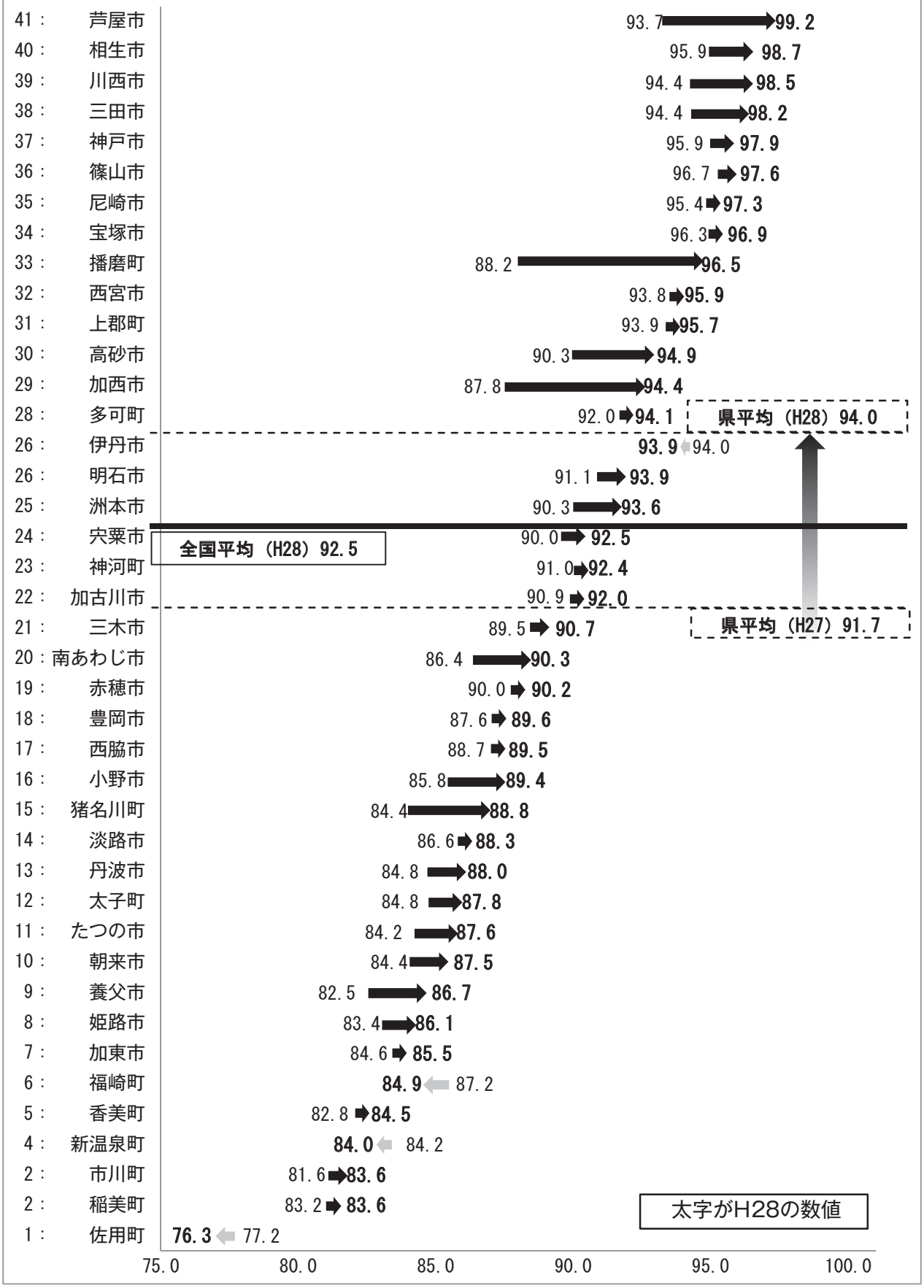

## (2) 実質公債費比率の状況

【資料３】

### 平成28年度兵庫県内各市町の実質公債費比率の状況

○平成28年度の実質公債費比率の県内市町平均は7.9%（H28全国平均は6.9%）。
○実質公債費比率が25%以上※1の団体はないが、18%以上※2の団体は、篠山市（19.2%）、上郡町（18.7%）の2団体。
○実質公債費比率が18%未満※3の団体は、39市町となった。

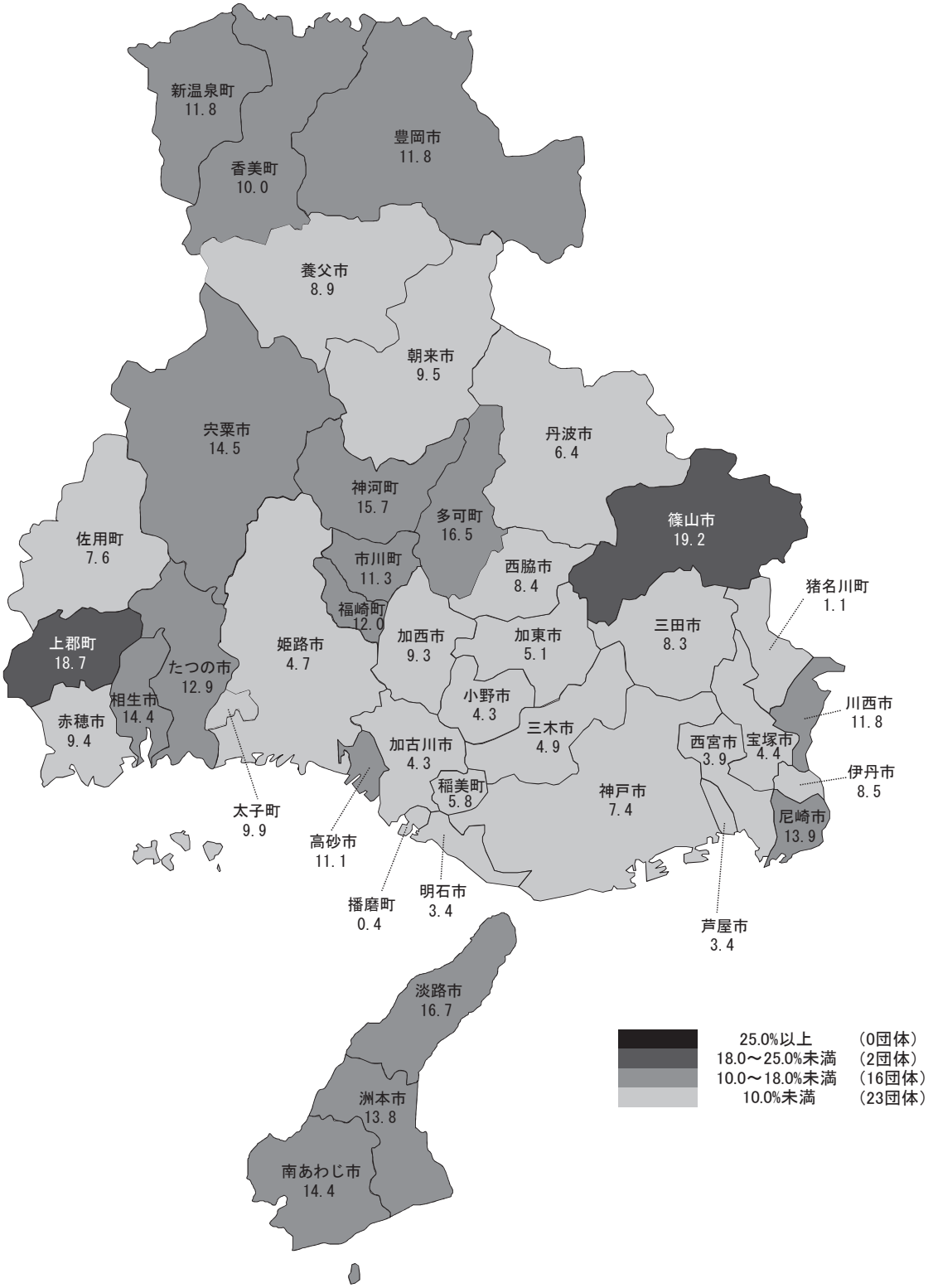


※1　実質公債費比率が25%以上35%未満の地方公共団体は、早期健全化団体となり、財政健全化計画を策定し、その内容及び実施状況に応じて起債が許可される。
※2　実質公債費比率が18%以上25%未満の地方公共団体は、公債費負担適正化計画の内容および実施状況に応じ、起債が許可される。
※3　実質公債費比率が18%未満（実質赤字額・連結実質赤字比率が0、将来負担比率350%以下等）の地方公共団体は、民間等資金の起債にあたり、原則として協議が不要となり、事前届出となる。

【資料４】

# 実質公債費比率の対前年度比較

■前年度から比率が減少したのは30団体、比率が増加したのは10団体、1団体が増減なし。
■最も減少したのは、市では芦屋市（▲2.1%）、町では香美町（▲1.8%）
■最も増加したのは、市では南あわじ市（1.2%）、町では多可町（1.2%）

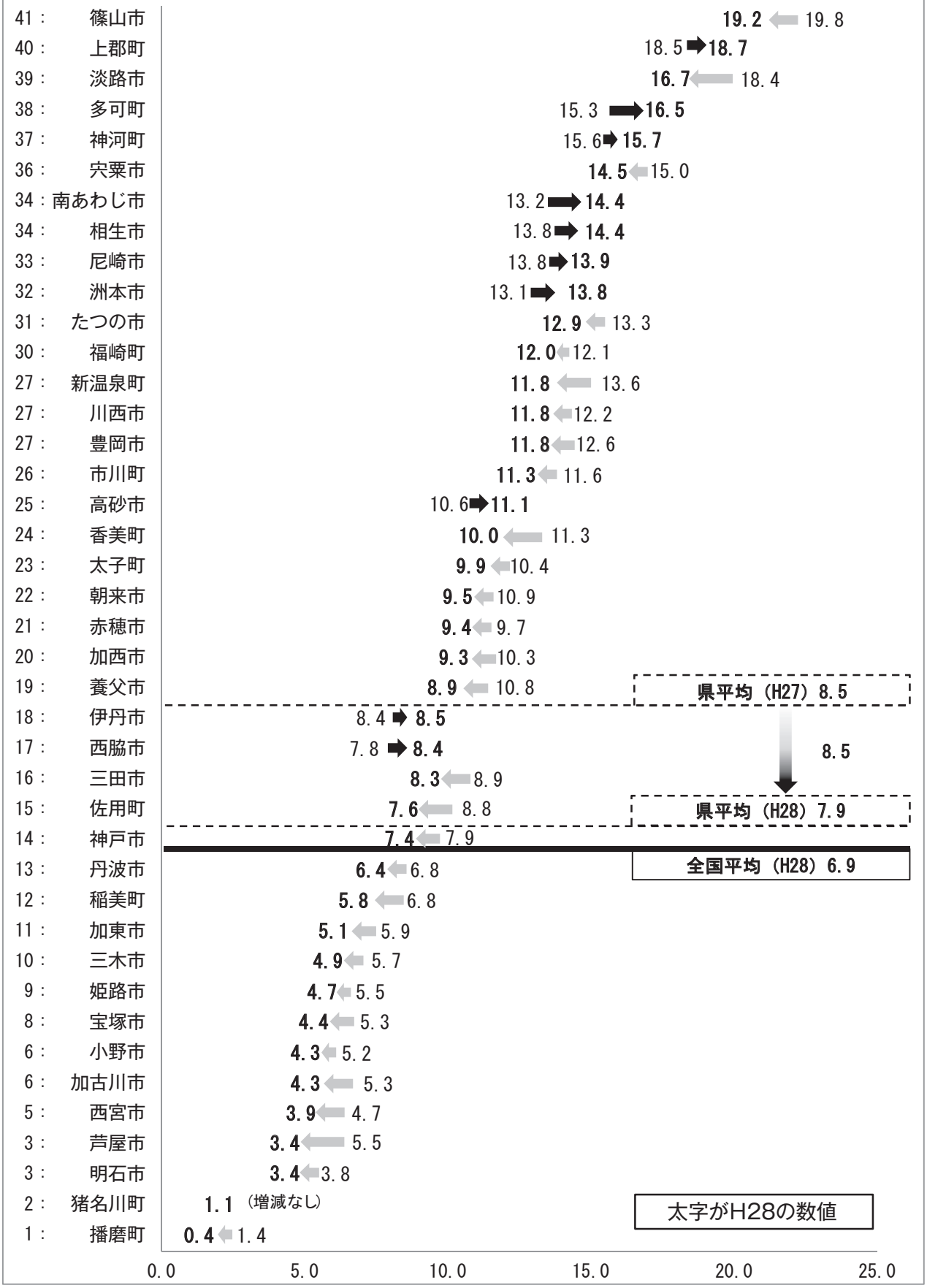

## (3) 将来負担比率の状況

【資料５】

### 平成２８年度兵庫県内各市町の将来負担比率の状況

○平成28年度将来負担比率の県内市町平均は57.2%（H28全国平均は34.5%）。
○将来負担比率が350%以上（早期健全化団体）※1の団体はない。200%を超える団体は、上郡町（218.0%）、淡路市（200.1%）の2市町。0.0%未満の団体は加東市、播磨町など8市町。

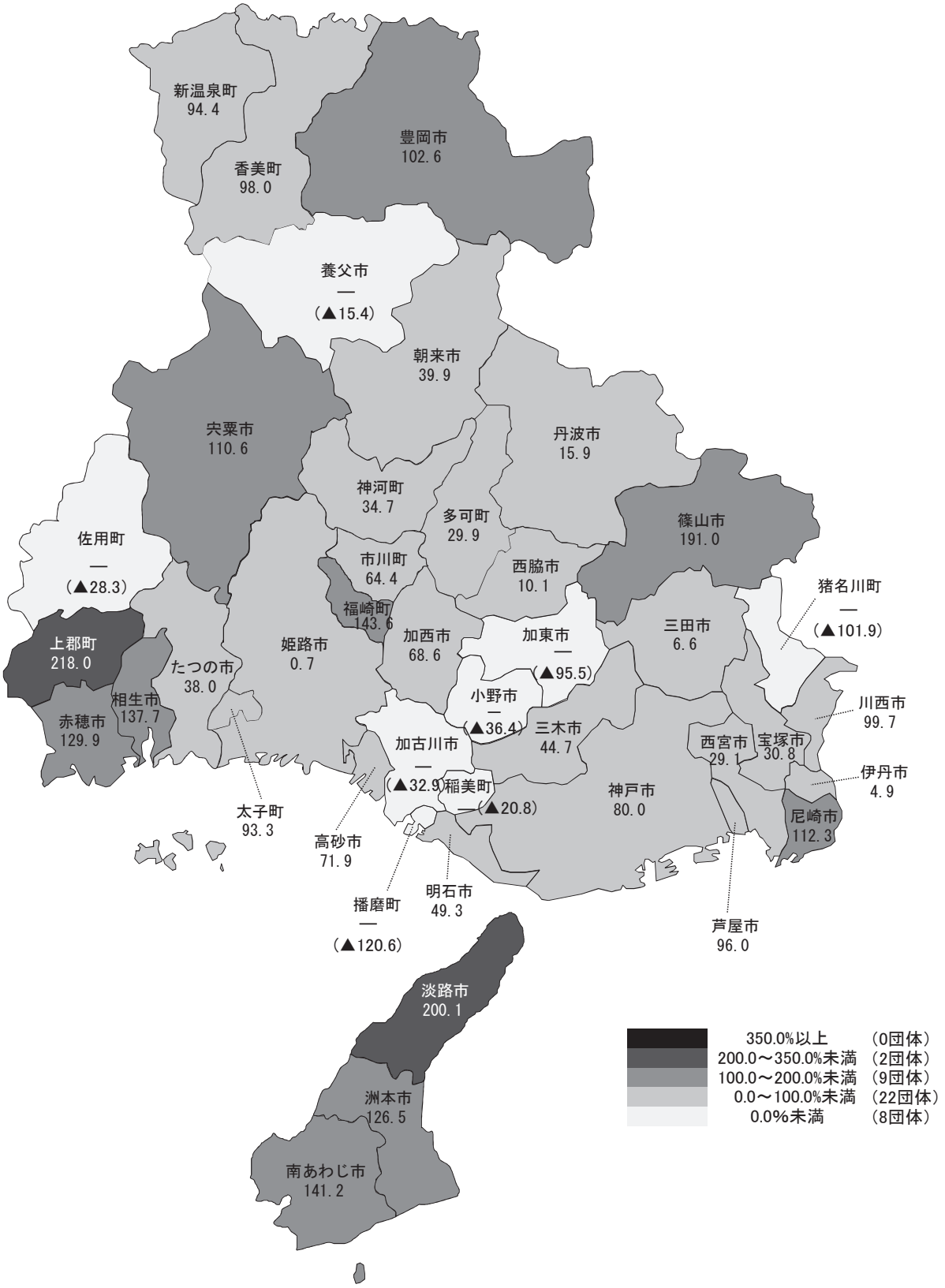


※1 将来負担比率が350%以上（政令市においては400%以上）の地方公共団体は、早期健全化団体となり、財政健全化計画を定めなければならない。
※2 将来負担比率について、公債費充当可能財源等が将来負担額を上回るため比率が算定されない団体は、「－」で表示。
（下段括弧書きで、公債費充当可能財源等の超過率を参考表示。）

【資料６】

# 将来負担比率の対前年度比較

■前年度から比率が減少したのは25団体、比率が増加したのは9団体
■最も減少したのは、市では芦屋市（▲25.6%）、町では新温泉町（▲11.4%）
■最も増加したのは、市では南あわじ市（18.4%）、町では太子町（13.9%）

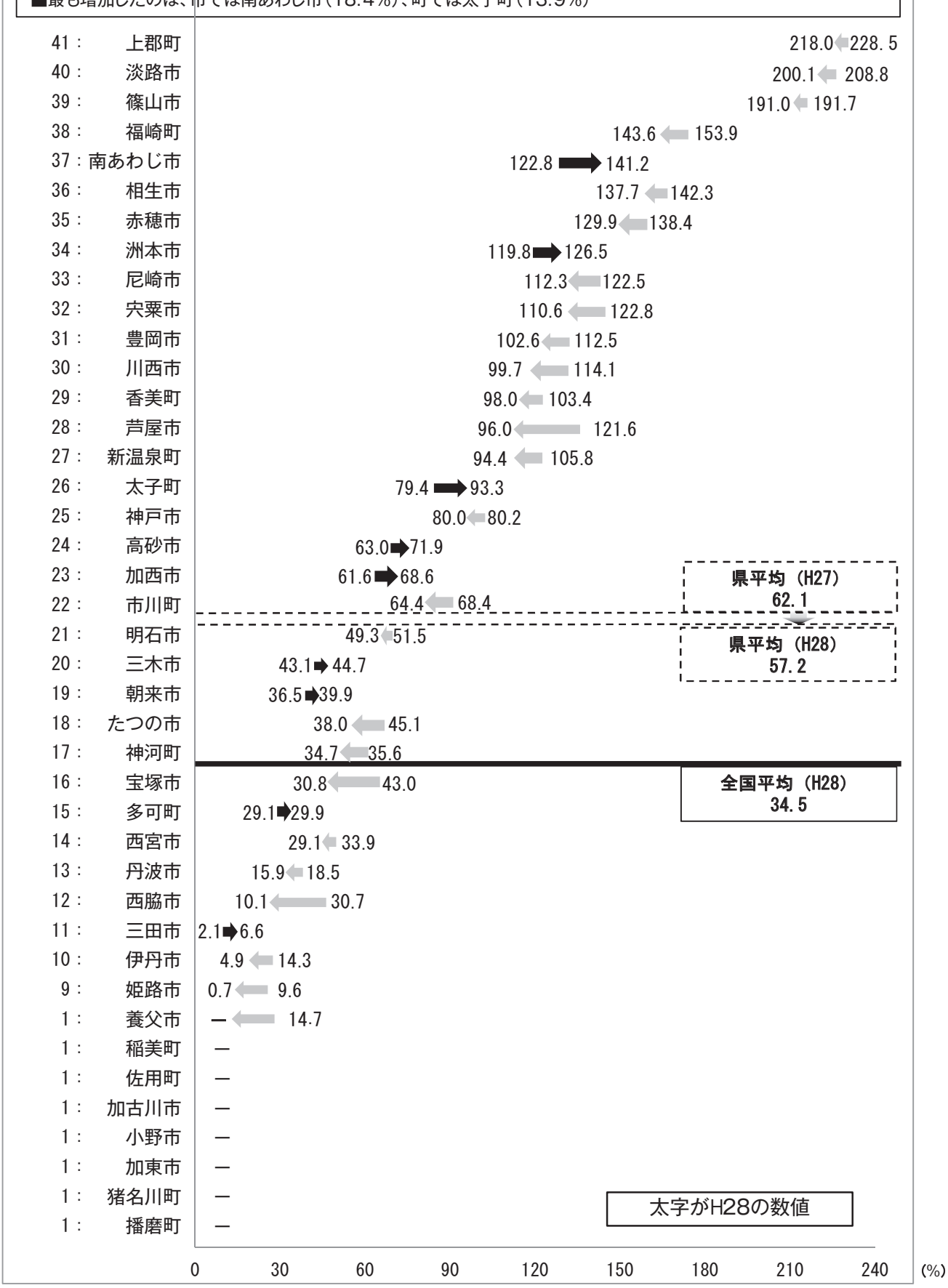

## (4) 税徴収率の状況

【資料７】

### 平成28年度兵庫県内各市町の徴収率(個人住民税)の状況

○徴収率の県平均は95.7%（H27県平均95.2%）
○県平均を超えているのは14団体（H27県平均を超えていたのは12団体）
○徴収率が最も高い団体は、市では西宮市（97.8%）、町では佐用町（96.4%）

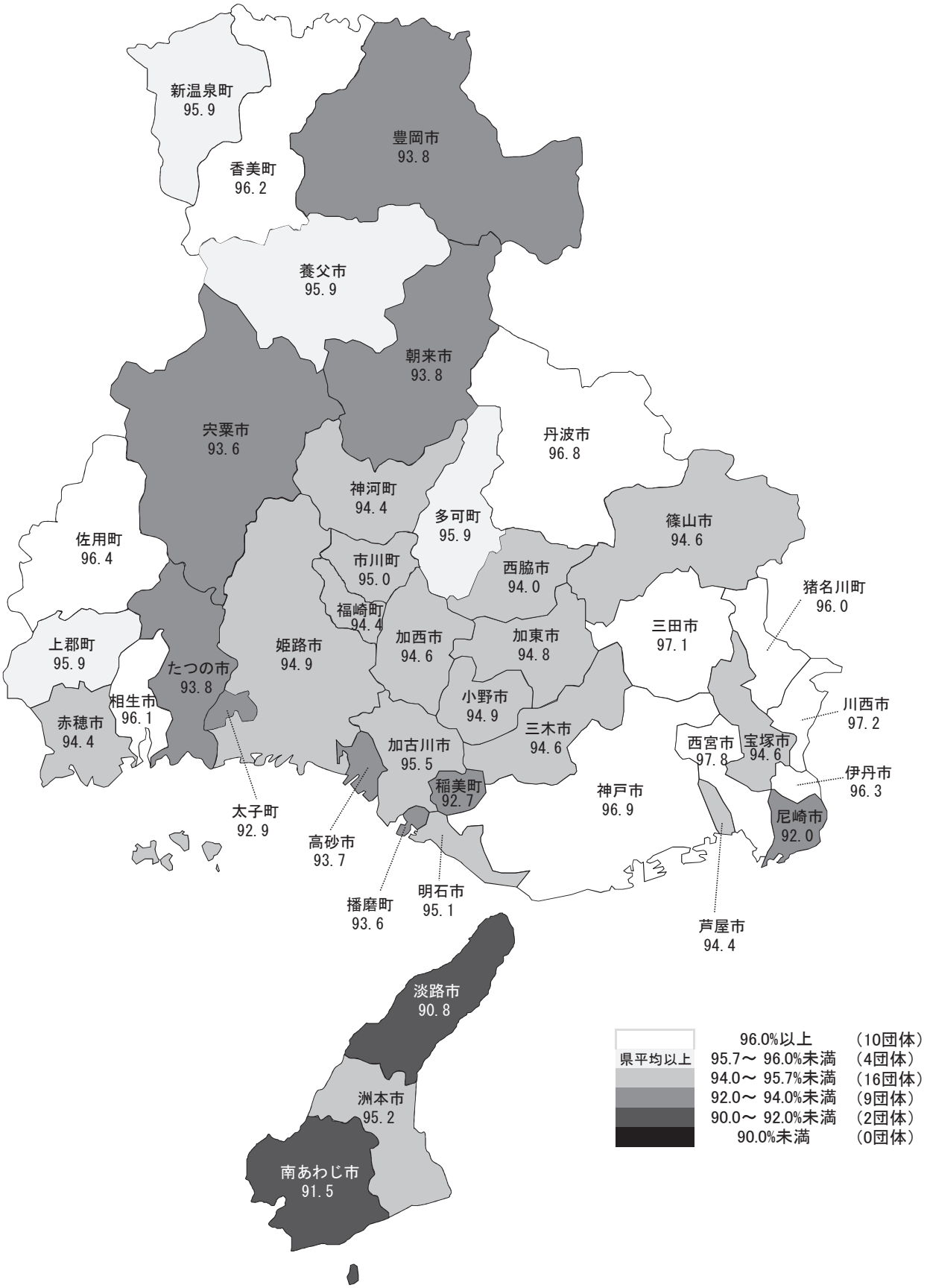

【資料８】

# 徴収率（個人住民税）の対前年度比較

■前年度から比率が減少したのは2団体、徴収率が増加したのは38団体。
■最も増加したのはたつの市（1.4%）、最も減少したのは新温泉町（▲0.3%）。



【資料９】

# 平成28年度兵庫県内各市町の徴収率(固定資産税)の状況

○徴収率の県平均は95.4%（H27県平均94.8%）
○県平均を超えているのは10団体（H27県平均を超えていたのは8団体）
○徴収率が最も高い団体は、市では伊丹市（98.5%）、町では播磨町（96.0%）

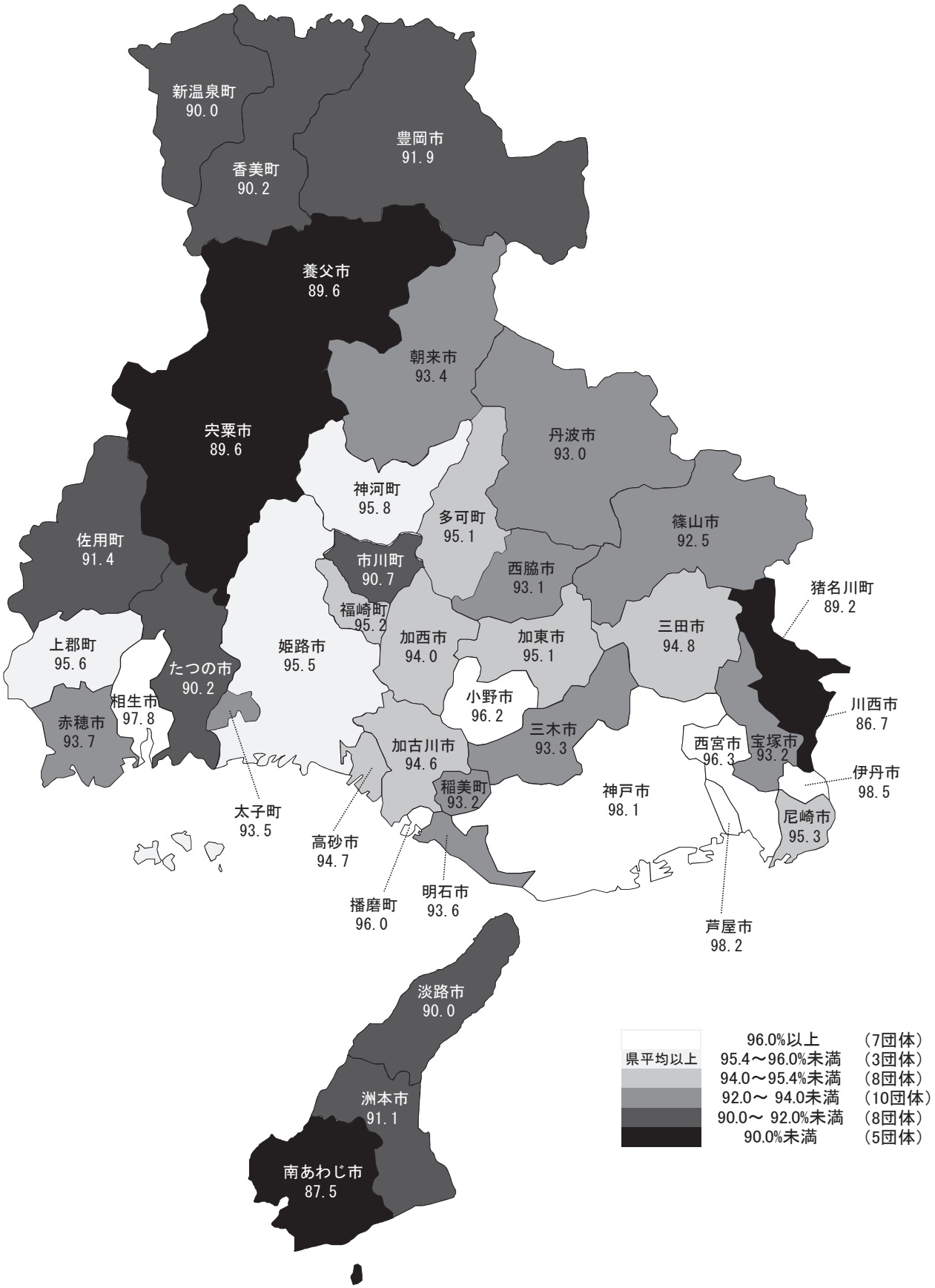

【資料10】

# 徴収率（固定資産税）の対前年度比較

■前年度から比率が減少したのは5団体、徴収率が増加したのは36団体。
■最も増加したのは淡路市（4.9%）、最も減少したのは市川町と神河町（▲0.4%）。

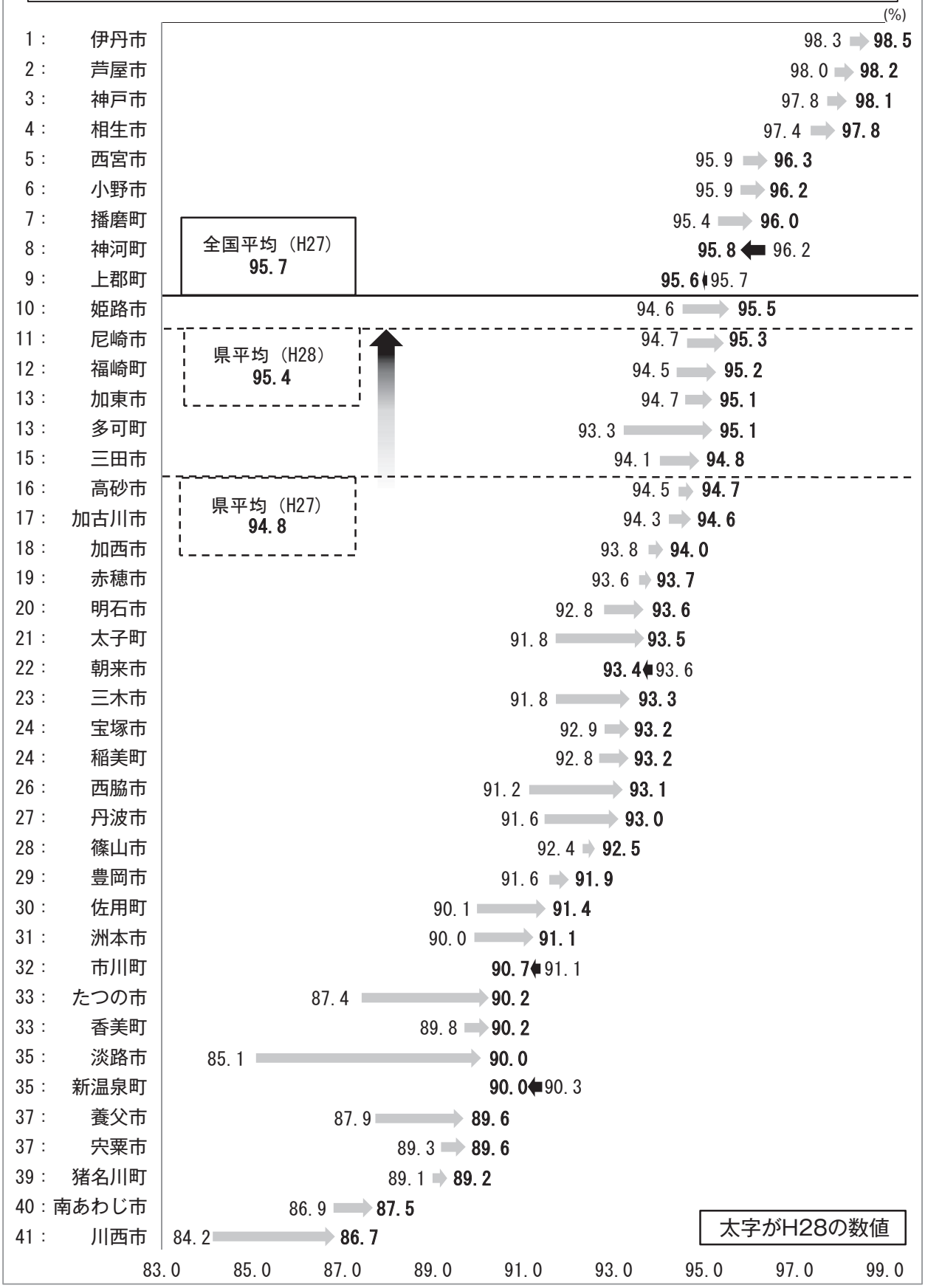

## 特別徴収実施率の対前年度比較　【資料11】

■前年度からの比率は、39団体で増加した。
■最も増加したのは宍粟市（8.5%）。

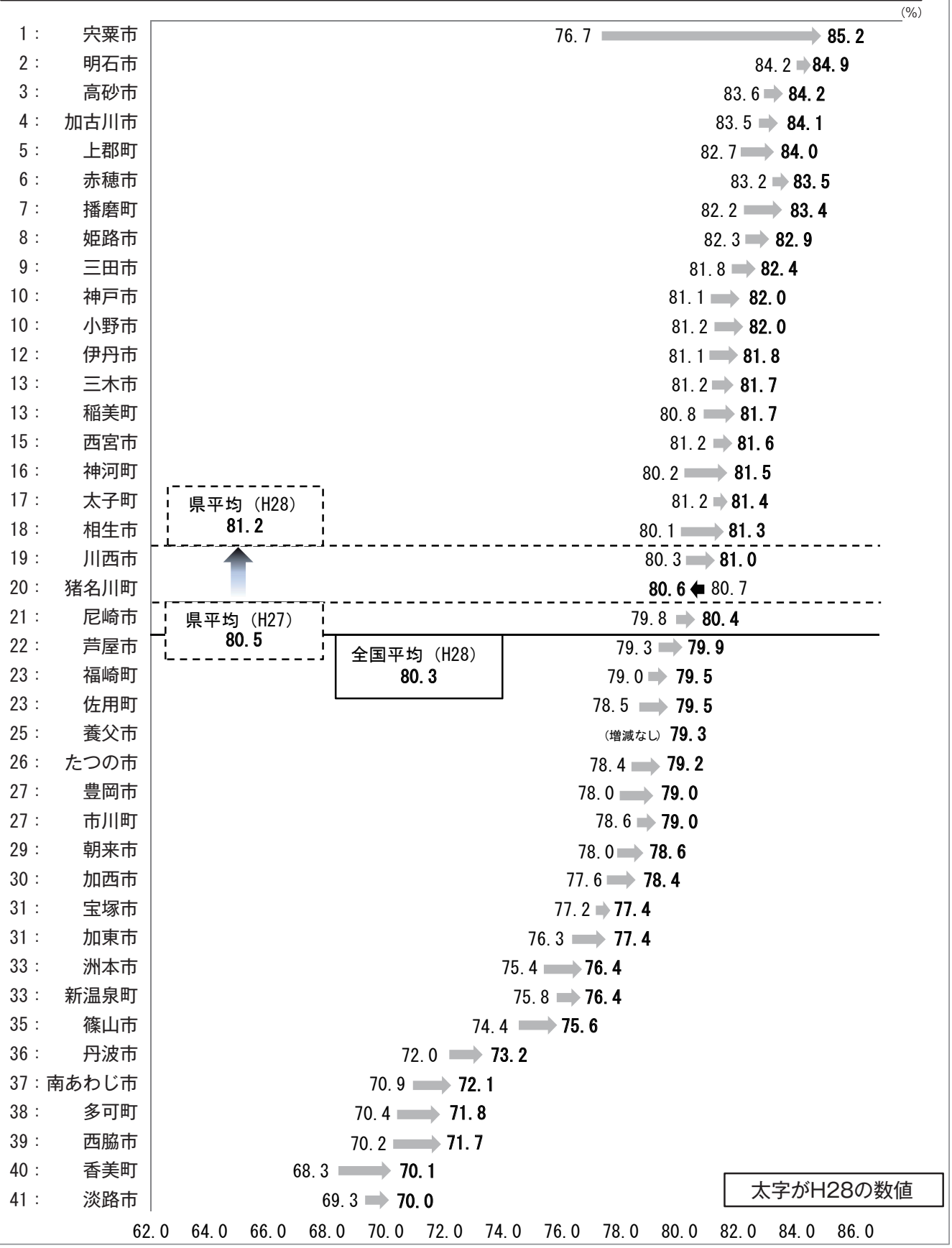


※特別徴収実施率＝給与所得者のうちの特別徴収で納付している人数／給与所得者の納税義務者数

【参考資料①】

# 平成29年度兵庫県内各市町のラスパイレス指数の状況（H29.4.1）

○ラスパイレス指数※が100.0以上の団体は、芦屋市（102.5）、姫路市（101.5）など10市町。
○ラスパイレス指数が100.0未満の団体は香美町（94.7）など31市町。

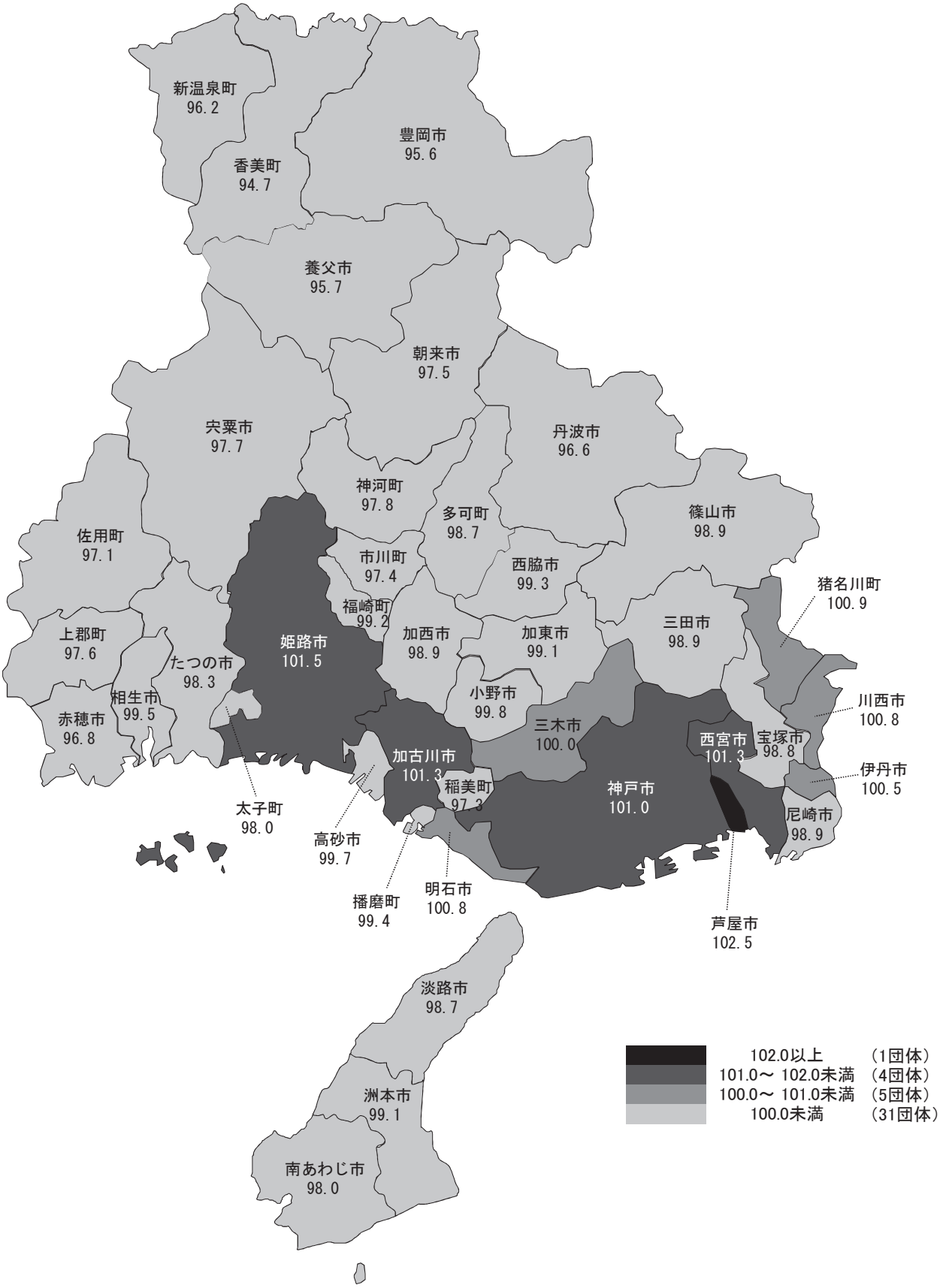


※ ラスパイレス指数：国家公務員一般行政職の俸給月額を１００とした場合の地方公務員一般行政職の給与水準

【参考資料②】

# 平成29年度ラスパイレス指数の対前年度比較

■前年度から指数が減少したのは23団体、増加したのは16団体
■100を上回る団体は、同じ10団体
■最も増加したのは相生市（1.1）

※市町名の後の(　)はH29全国順位

(市区町村の高い順)

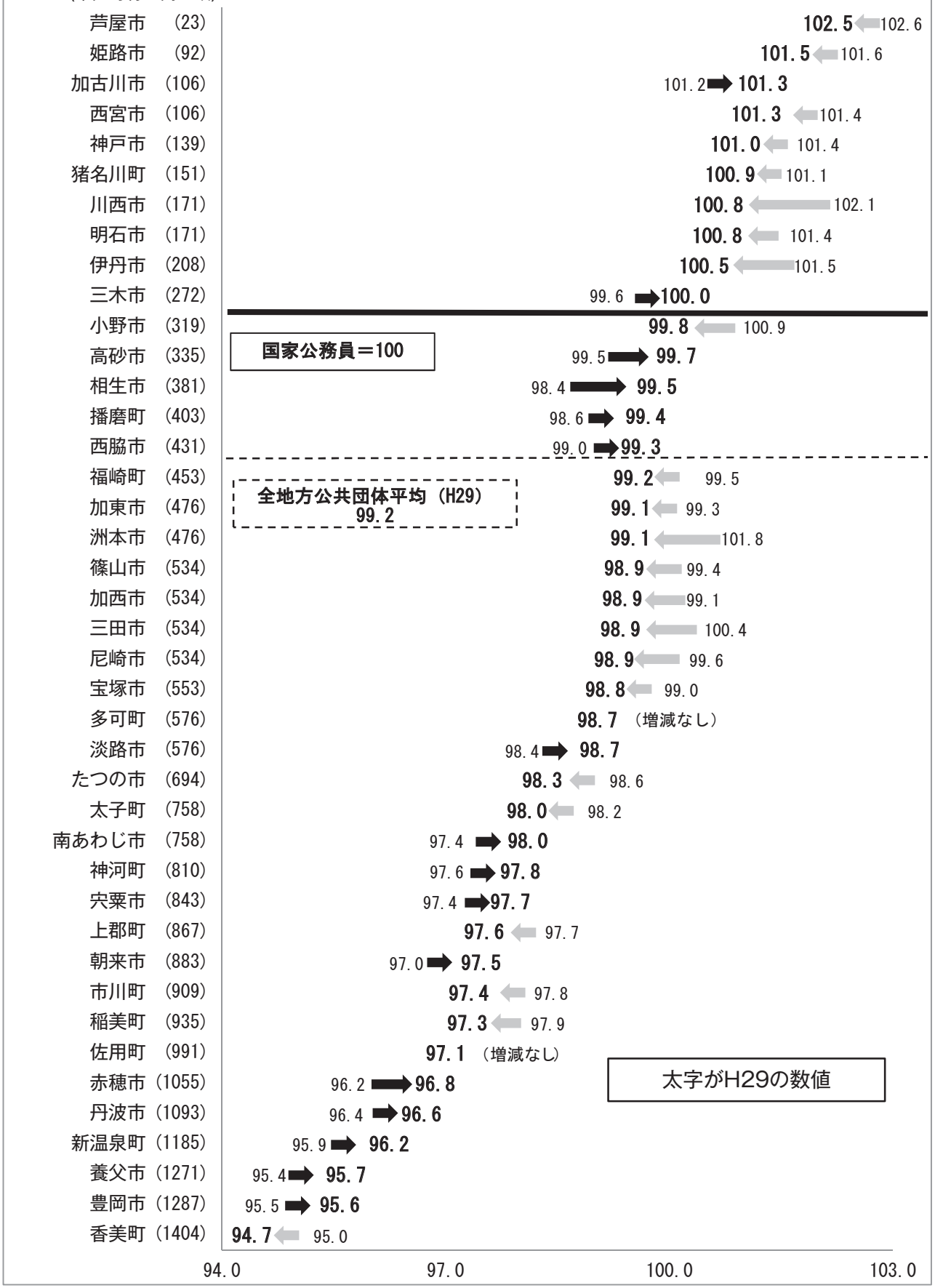

# 参　考　資　料

（１）県政の基本方針・県の概要 …… 124
（２）市町の沿革 …… 127
（３）市町合併の状況 …… 135
（４）主要指標による市町ベスト５ …… 139
（５）主要指標による兵庫県の順位 …… 140
（６）平成27年国勢調査による市町別世帯数・人口一覧 …… 141
（７）住民基本台帳による市町別世帯数・人口一覧 …… 143
（８）市町別地方公営企業一覧 …… 145
（９）市町立の主な公社等一覧 …… 147
（10）各市町における主な県立の公共施設一覧 …… 148
（11）市町立の主な公共施設一覧 …… 149
（12）行政改革の取組状況一覧 …… 167
（13）市町活性化の主な取組状況一覧 …… 171
（14）ＵＪＩターンに関する推進活動 …… 174
（15）市町の宣言一覧 …… 184
（16）特別市町村民制度一覧 …… 186
（17）特色のある条例・要綱等一覧 …… 187
（18）姉妹・友好都市提携一覧 …… 194
（19）わがまちの自慢（兵庫一、日本一）…… 198
（20）兵庫県知事・市町長・議会議員任期満了日一覧 …… 202
（21）一部事務組合（事務内容別）一覧 …… 203
（22）広域連合一覧 …… 209
（23）定住自立圏一覧 …… 209
（24）連携中枢都市圏一覧 …… 212
（25）過疎地域の状況 …… 213
（26）離島地域の状況 …… 214
（27）県・市町庁舎所在地等一覧 …… 215
（28）法令等に基づく主な地域指定の状況 …… 217
（29）地方４団体等の状況 …… 219
（30）県庁付近見取図 …… 220

# 兵　庫　県　庁

〒６５０－８５６７（個）
所 在 地　神戸市中央区下山手通5－10－１
電話番号　(078)341－7711（大代表）
　　(078)362－3093（市町振興課）

兵庫県章

県章の由来

兵庫県の「兵」の文字を図案化

## 平成30年度　県政の基本方針　「未来への扉を開く」

### 1　県政150周年

■　大転換期

明治維新の激動のさなかに兵庫県が発足して150年。私たちの社会は大転換期を迎えている。情報通信技術の革新により、国境を超えて人、物、資本、情報が激しく移動。世界経済の勢力図も書き換えられつつある。大きく変化する世界の中にあって、人口が減り、少子高齢化が進む中でも活力を保ち、誰もが豊かさを実感できる地域をつくっていかなければならない。

■　主役は県民

150年前は、幕末の若き志士たちが新しい国をつくる力となった。今、時代を変える志士となるのは、若者をはじめ、今を生きる私たち。既存の枠組みを超える新たな発想でこの大転換期を乗り越えていく。

■　未来への扉を開く

未来を知ることはできなくても、未来をつくることはできる。必要なのは夢と行動。世界は急速に変わりつつある。既成概念にとらわれず、変化をおそれることなく、新しい一歩を踏み出さなければならない。参画と協働の基本姿勢に立ち返り、安全安心の確かな基盤の上に、県民が望む生き方、働き方ができる地域をつくっていく。

### 2　平成30年度の重点施策

（1）新時代の兵庫づくり

重点施策の第一の柱は、新時代の兵庫づくり。県政150年を契機にめざす姿を県民と共有し、県政運営の基盤を整えて、新たな取組に着手する。地域の未来を拓く地域創生を着実に推進する。

（2）安心できる社会づくり

第二の柱は、安心できる社会づくり。安心して子育てできる社会、誰もが生きがいを持って長寿を全うできる社会をめざす。

（3）次代を担う人づくり

第三は、次代を担う人づくり。人工知能と共に生きる時代がやってきた。これまで以上に人間ならではの創造力や感性を伸ばす取組が大切となる。

（4）元気な地域づくり

第四は、元気な地域づくり。人が集まる地域をつくるため、産業の活性化、交流の拡大に取り組む。人生100年時代の到来を見据え、全ての県民が活躍できる環境を整える。

（5）自立の基盤づくり

第五は、自立の基盤づくり。社会基盤整備を着実に推進し、時代の変化に対応した規制改革など、地域の自立に向けた取組も進める。

# 兵庫県（ひょうごけん）

| | |
|---|---|
| ホームページアドレス | http://web.pref.hyogo.lg.jp/ |

| | |
|---|---|
| 団体コード | 282000 |
| 所在地 | 650−8567（個）<br>（こうべしちゅうおうくしもやまてどおり）<br>神戸市中央区下山手通5丁目10番1号 |
| TEL | (078)341−7711（大代表） |
| FAX | (078)362−3907（市町振興課） |

| 区分 | 22国調 | 27国調 | 29.1.1現在住基台帳 |
|---|---|---|---|
| （増減率）人口 | （ 0.0 %）5,588,133人 | （ △1.0%）5,534,800人 | （ △0.3 %）5,606,545人 |
| （増減率）世帯数 | （ 5.1 %）2,255,318世帯 | （ 2.7 %）2,315,200世帯 | （ 0.7 %）2,507,945世帯 |
| (27国調)産業別就業人口 | 第1次産業 | 48,098人（ 2.1 %） | |
| | 第2次産業 | 609,949人（ 26.0 %） | |
| | 第3次産業 | 1,685,535人（ 71.9 %） | |
| | 総数 | 2,443,786人 ※その他分類含む | |

| | |
|---|---|
| 面積（28.10.1） | 8400.93 ㎢ |
| 人口密度（27国調） | 658.8人/㎢ |
| 年少人口割合（27国調） | 12.9 % |
| 老年人口割合（27国調） | 27.1 % |
| 住基台帳のうち外国人住民（29.1.1） | 100,080人 |
| 昼夜間人口比率（27国調） | 95.7 % |

兵庫県知事

H29.8.1 就任
H33.7.31 満了
（ 5 ） 期目

いど としぞう
井戸 敏三
（ S20.8.10 生）

| 役職 | 氏名 | 就任年月日 |
|---|---|---|
| 副知事 | かなざわ かずお<br>金澤 和夫<br>（ S31.7.4 生） | H22.4.1 |
| 副知事 | あらき かずあき<br>荒木 一聡<br>（ S30.11.2 生） | H28.4.1 |
| 議長 | くろかわ おさむ<br>黒川 治<br>（ S34.7.25 生） | H29.6.9 |
| 副議長 | たかはし しんご<br>高橋 しんご<br>（ S43.2.25 生） | H29.6.9 |

議員（任期 H31.6.10 まで）

| 条例定数 | 現員（うち女性）（30.2.1） |
|---|---|
| 87人 | 86人（ 11人） |

政党別等議員数（30.2.1）

| | |
|---|---|
| 自由民主党 | 44人 |
| 公明党・県民会議 | 13人 |
| ひょうご県民連合 | 11人 |
| 維新の会 | 8人 |
| 日本共産党 | 5人 |
| 無所属 | 5人 |

選挙人名簿登録者数（29.9.1）

| | |
|---|---|
| 男 | 2,192,476人 |
| 女 | 2,438,185人 |
| 計 | 4,630,661人 |

職員数

| 区分 | 29.4.1現在 | 人口千人当たり |
|---|---|---|
| 全職員 | 54,187人 | 9.7人 |
| うち普通会計部門職員 | 47,878人 | 8.5人 |
| うち一般行政部門職員 | 5,928人 | 1.1人 |

県の沿革

M9.8.21合体 兵庫県（摂津国の川辺・武庫・菟原・八部・有馬郡）、飾磨県（播磨国）、豊岡県の一部（但馬国及び丹波国の多紀・氷上郡）、名東県の一部（淡路国）

## 県の概要

### 【地勢・人口】

・本県は北緯34度から35度にまたがり、東経135度（子午線）が南の淡路市から明石、西脇市などを経て北の豊岡市を貫いている。
・本州では両端の県を除いて、太平洋と日本海の2つの海に面する唯一の県であり、そのため県土の地勢、気象、風土とも多彩なものになっており、「日本の縮図」と言われている。
・人口は、H27.10.1現在で5,534,800人（国勢調査）となっておりH22.10.1（国勢調査）と比べて53,333人（1.0%）減少している。

### 【産業・経済】

・本県の産業構造はものづくり県としての性格が強く日本有数の阪神工業地帯、播磨工業地帯に鉄鋼、化学、食品、電気機械などの基幹的な産業がある。また、近年は第2次産業から第3次産業へのシフトが進んでおり、サービス経済化の傾向も示している。
・広域的な県土を利用して県中北部域では、豊かな農林水産物の生産や新しい名産、特産品づくりが盛んになっている。

### 【観光・文化】

・日本海から瀬戸内海を経て太平洋にまたがる本県は、美しい自然の中に長い歴史を刻み、バラエティ豊かな観光資源や香り高い文化を育んできた。
・とりわけ5つの顔をもった県の生い立ちと、奈良や京都に近く昔から歴史の流れに大きな関わりを持ってきたことから、特有の個性を有し、数多くの史跡、民族芸能など優れた文化遺産に恵まれている。

## 長期ビジョンの概要

**『21世紀兵庫長期ビジョン』**

○**展望年次**（将来を考えるために見通しておく時期）：**2040年頃**
**想定年次**（ビジョン実現に向けた取組の時期）：**2020年頃**
○**ビジョンの構成**
（地域ごとの将来像を描く地域ビジョンと全県的な視点に立つ全県ビジョンから構成）

**全県ビジョン**

2040年にめざす兵庫の姿
**創造と共生の舞台・兵庫**

| 社会像 | 12の将来像（実現したい兵庫の姿） |
|---|---|
| 創造的市民社会 | 1 人と人のつながりで自立と安心を育む<br>2 兵庫らしい健康で充実した生涯を送れる社会を実現する<br>3 次代を支え挑戦する人を創る |
| しごと活性社会 | 4 未来を拓く産業の力を高める<br>5 地域と共に持続する産業を育む<br>6 生きがいにあふれたしごとを創る |
| 環境優先社会 | 7 人と自然が共生する地域を創る<br>8 低炭素で資源を生かす先進地を創る<br>9 災害に強い安全安心な基盤を整える |
| 多彩な交流社会 | 10 地域の交流・持続を支える基盤を整える<br>11 個性を生かした地域の自立と地域間連携で元気を生み出す<br>12 世界との交流を兵庫の未来へ結ぶ |

共有・連携

将来像の実現に向けた取組の基本的な考え方
**自立と連帯** **安心と活力** **継承と創造**

**地域ビジョン**

各地域の変化を捉え、地域特性や住民意識などを反映しながら、個性豊かな地域の将来像を描いた。

○**ビジョンを確実に推進するための取組**
・全県ビジョンの実現に向け、県民、各種団体、企業・事業者、行政など多様な主体による様々な取組を進めるとともに、各地域において、地域ビジョン委員を中心に地域の特性を活かした実践活動を進めている。

| 区分 | 平成26年度決算 | 平成27年度決算 | 平成28年度決算 |
|---|---|---|---|
| 歳入 | 2,010,624,246千円（△3.2%） | 1,969,911,704千円（△2.0%） | 1,962,884,485千円（△0.4%） |
| 一般財源等 | 1,193,797,542千円（△0.8%） | 1,161,219,365千円（△2.7%） | 1,144,479,082千円（△1.4%） |
| うち地方税 | 543,306,295千円（ 6.2%） | 586,469,760千円（ 7.9%） | 596,522,557千円（ 1.7%） |
| うち地方交付税<br>※臨時財政対策債含む | 465,290,108千円（△2.4%） | 427,606,449千円（△8.1%） | 414,293,560千円（△3.1%） |
| 歳出 | 1,997,044,086千円（△3.4%） | 1,959,167,504千円（△1.9%） | 1,922,360,024千円（△1.9%） |
| 義務的経費 | 911,896,038千円（ 0.5%） | 884,536,074千円（△3.0%） | 865,382,687千円（△2.2%） |
| うち人件費 | 540,118,388千円（ 0.9%） | 531,471,766千円（△1.6%） | 535,444,190千円（ 0.7%） |
| うち公債費<br>（うち繰上償還額） | 344,424,402千円（△0.5%）<br>（ 12,789,181 千円） | 324,654,444千円（△5.7%）<br>（ 23,952,092 千円） | 300,515,253千円（△7.4%）<br>（ 11,922,717 千円） |
| うち扶助費 | 27,353,248千円（ 2.6%） | 28,409,864千円（ 3.9%） | 29,423,244千円（ 3.6%） |
| 投資的経費 | 231,365,898千円（△4.3%） | 231,258,206千円（ 0.0%） | 255,576,227千円（ 10.5%） |
| 実質収支 | 2,081,354 千円 | 877,205 千円 | 1,829,010 千円 |
| 地方債現在高<br>（うち臨時財政対策債） | 4,394,650,762千円（ 1.2%）<br>（ 1,248,943,606 千円） | 4,414,460,470千円（ 0.5%）<br>（ 1,335,664,591 千円） | 4,491,396,604千円（ 1.7%）<br>（ 1,398,027,578 千円） |
| 基金現在高）<br>（うち財政調整基金） | 54,871,442 千円<br>（ 1,237,383 千円） | 46,395,442 千円<br>（ 1,635,767 千円） | 43,351,474 千円<br>（ 2,047,191 千円） |
| 財政指標等：標準財政規模<br>※臨財債発行可能額含む | 1,061,225,339 千円 | 1,094,619,761 千円 | 1,097,045,253 千円 |
| 財政指標等：経常収支比率 | 96.0 % | 96.1 % | 96.7 % |
| 財政指標等：実質赤字比率<br>連結実質赤字比率 | －<br>－ | －<br>－ | －<br>－ |
| 財政指標等：実質公債費比率 | （24～26） 15.8 % | （25～27） 16.8 % | （26～28） 16.1 % |
| 財政指標等：将来負担比率 | 333.0 % | 320.6 % | 324.7 % |
| 財政指標等：地方税徴収率 | 97.5 % | 98.0 % | 98.2 % |
| 財政力指数 | （24～26） 0.604 | （25～27） 0.621 | （26～28） 0.634 |
| ラスパイレス指数 | 97.8 | 98.5 | 99.2 |

公共施設等の状況（29.3末現在）　※は29.5.1現在　☆は29.4.1現在

| | | | | | | | |
|---|---|---|---|---|---|---|---|
| 幼稚園 | ※ 558 箇所 | 病院 | (13)/351 箇所 | 都市公園等数 | 5,884 箇所 | 介護老人保健施設<br>定員数 | ☆ 173 箇所<br>15,088 人 |
| 小学校 | ※ 766 校 | | | 都市計画区域内人口1人当たり（28.3.31） | 12.7 ㎡ | | |
| 中学校 | ※ (1)/387 校 | 診療所 | (1)/7,969 箇所 | 地域包括支援センター | ☆ 205 箇所 | 通所介護事業所 | 926 箇所 |
| 高等学校 | ※ (135)/207 校 | 公民館 | 313 箇所 | 特別養護老人ホーム<br>定員数 | ☆ 414 箇所<br>25,326 人 | 道路改良率（28.4.1） | 60.4 % |
| 特別支援学校 | ※ (27)/47 校 | 体育館 | (4)/214 箇所 | 養護老人ホーム<br>定員数 | ☆ 42 箇所<br>2,784 人 | 道路舗装率（28.4.1） | 84.3 % |
| 保育所 | ☆ 656 箇所 | 図書館 | (1)/97 箇所 | ケアハウス<br>定員数 | ☆ 105 箇所<br>4,398 人 | 上水道等普及率（28.3.31） | 99.8 % |
| 認定こども園 | ☆ 400 箇所 | | | | | 生活排水処理率 | 98.7 % |

2段の（　）は県立の数

参考

## (2) 市町の沿革

| 郡 | | 旧市町村(M22.4.1) | 廃置分合 | | | | | | | 現市町(H18.4.1) |
|---|---|---|---|---|---|---|---|---|---|---|
| | | | 年月日 | 市町村 | 年月日 | 市町村 | 年月日 | 市町村 | 年月日 | |
| | | 神戸市 | | 神戸市 | | 神戸市 | | | | 神戸市 |
| 八部郡 | 武庫郡<br>M29.4.1<br>統合<br>S29.4.1<br>消滅 | 湊　村 | M29.4.1 | | | | | | | |
| | | 林田村 | | | | | | | | |
| | | 須磨村 | | 池田村を神戸市へ編入 | | | | | | |
| | | | M45.4.1 | 須磨町 | T9.4.1 | | | | | |
| | | 山田村 | | | | | | | S22.3.1 | |
| 菟原郡 | | 六甲村 | | | | | | | S4.4.1 | |
| | | 都賀浜村 | T3.7.1 | 西郷町 | | | | | | |
| | | 都賀野村 | M21.11.12 | 西灘村 | | | | | | |
| | | 御影町 | | | | | | | S25.4.1 | |
| | | 魚崎村 | T3.5.1 | 魚崎町 | | | | | | |
| | | 住吉村 | | | | | | | | |
| | | 本庄村 | | | | | | | S25.10.10 | |
| | | 本山村 | | | | | | | | |
| | | 精道村 | | | | | | | S15.11.10 | 芦屋市 |
| 武庫郡 | | 大庄村 | | | | | | | S17.2.11 | 尼崎市 |
| | | 武庫村 | | | | | | | | |
| | | 西宮町 | | | | | | | T14.4.1 | 西宮市 |
| | | 今津村 | T10.9.1 | 今津町 | | | | | S8.4.1 | |
| | | 芝　村 | | | | | | | | |
| | | 大社村 | | | | | | | | |
| | | 甲東村 | | | | | | | S16.2.11 | |
| | | 瓦木村 | | | | | | | S17.5.5 | |
| | | 鳴尾村 | | | | | | | S26.4.1 | |
| | | 良元村 | | | | | | | S29.4.1 | 宝塚市 |
| 川辺郡 | | 伊丹町 | | | | | | | S15.11.10 | 伊丹市 |
| | | 稲野村 | | | | | | | | |
| | | 神津村 | | | | | | | S22.3.1 | |
| | | 長尾村 | | | | | S30.3.10 | 宝塚市 | S30.4.1 | |
| | | 小浜村 | | | S26.3.15 | 宝塚町 | S29.4.1 | | | 宝塚市 |
| | | 西谷村 | | | | | S30.3.14 | | | |
| | | 小田村 | | | | | | | S11.4.1 | 尼崎市 |
| | | 尼崎町 | T5.4.1 | 尼崎市 | | | | | | |
| | | 立花村 | | | | | | | S17.2.11 | |
| | | 園田村 | | | | | | | S22.3.1 | |
| | | 川西村 | T14.10.1 | 川西町 | | | | | S29.8.1 | 川西市 |
| | | 多田村 | | | | | | | | |
| | | 東谷村 | | | | | | | | |
| | | 中谷村 | | | | | | | S30.4.10 | 猪名川町 |
| | | 六瀬村 | | | | | | | | |
| | 有馬郡<br>S33.7.1消滅 | 高平村 | M29.4.1 | 有馬郡へ編入 | | | S31.9.30 | 三田町 | S33.7.1 | 三田市 |
| | | 三田町 | | | | 三田町 | | | | |
| | | 貴志村 | | | S18.12.20 | | | | | |
| | | | | | S18.12.20 | 広野村 | | | | |
| | | 中野村 | | | | | | | | |
| | | 三輪村 | | | S2.4.1 | 三輪町 | | | | |
| | | 小野村 | | | | | | | | |
| | | 藍　村 | | | S31.3.31 | 相野町 | S32.7.18 | | | |
| | | 本庄村 | | | | | | | | |
| | | 塩瀬村 | | | | | | | S26.4.1 | 西宮市 |
| | | 山口村 | | | | | | | | |
| | | 湯山町 | M26.6.9 | 有馬町 | | | | | S22.3.1 | 神戸市 |
| | | 有野村 | | | | | | | | |
| | | 道場村 | M35.4.29 | 長尾村 | | | | | S30.10.15 | |
| | | | | | | | | | S26.7.1 | |
| | | 八多村 | | | | | | | | |
| | | 大沢村 | | | | | | | | |
| 明石郡<br>S26.1.10消滅 | | 明石町 | T8.11.1 | 明石市 | | | | | | 明石市 |
| | | 林崎村 | | | | | | | S17.2.11 | |

| 郡 | 旧市町村(M22.4.1) | 廃置分合 | | | | | | | 現市町(H18.4.1) |
|---|---|---|---|---|---|---|---|---|---|
| | | 年月日 | 市町村 | 年月日 | 市町村 | 年月日 | 市町村 | 年月日 | |
| 明石郡<br>S26.1.10消滅 | 魚住村 | | | | | | | S26.1.10 | 明石市 |
| | 大久保村 | S13.4.1 | 大久保町 | | | | | | |
| | 垂水村 | | | S3.11.1 | 垂水町 | | | S16.7.1 | 神戸市 |
| | 伊川谷村 | | | | | | | S22.3.1 | |
| | 玉津村 | | | | | | | | |
| | 櫨谷村 | | | | | | | | |
| | 押部谷村 | | | | | | | | |
| | 平野村 | | | | | | | | |
| | 神出村 | | | | | | | | |
| | 岩岡村 | | | | | | | | |
| 美嚢郡<br>H17.10.24消滅 | 淡河村 | | | | | S32.7.1 | 淡河村 | S33.2.1 | |
| | 上淡河村 | | | | | | | | |
| | 三木町 | | 三木町 | S29.6.1 | 三木市 | S29.7.1 | 三木市 | H17.10.24 | 三木市 |
| | 久留美村 | S26.3.15 | | | | | | | |
| | 別所村 | | | | | | | | |
| | 細川村 | | | | | | | | |
| | 口吉川村 | | | | | | | | |
| | 志染村 | | | | | | | | |
| | 奥吉川村 | | | | | S30.7.1 | 吉川町 | | |
| | 中吉川村 | | | | | | | | |
| | 北谷村 | | | | | | | | |
| 加古郡 | 二見村 | | | S2.1.1 | 二見町 | | | S26.1.10 | 明石市 |
| | 天満村 | | | | | | | S30.3.31 | 稲美町 |
| | 加古新村 | | | | | S23.10.1 | 加古村 | | |
| | 母里村 | | | | | | | | |
| | 阿閇村 | | | | | | | S37.4.1 | 播磨町 |
| | 高砂町 | | | | | | | S29.7.1 | 高砂市 |
| | 荒井村 | | | | | | | | |
| | 加古川町 | | | | 加古川町 | | 加古川町 | S25.6.15 | 加古川市 |
| | 鳩里村 | | | S4.3.20 | | | | | |
| | 氷丘村 | | | | | S12.3.15 | | | |
| | 野口村 | | | | | | | | |
| | 尾上村 | | | | | | | | |
| | 平岡村 | | | | | | | | |
| | 神野村 | | | | | | | | |
| | 別府村 | | | | | | | S26.10.1 | |
| | 八幡村 | | | | | | | S30.4.1 | |
| 印南郡<br>S54.2.1消滅 | 上荘村 | | | | | | | S30.4.1 | |
| | 平荘村 | | | | | | | | |
| | 東神吉村 | | | | | | | S31.9.30 | |
| | 西神吉村 | | | | | | | | |
| | 志方村 | | | | | S29.8.1 | 志方町 | S54.2.1 | |
| | 東志方村 | | | | | | | | |
| | 西志方村 | | | | | | | | |
| | 米田村 | | | S3.11.10 | 米田町 | | | S31.9.30 | |
| | 阿弥陀村 | | | | | | | S31.9.30 | 高砂市 |
| | 北浜村 | | | | | | | S32.3.10 | |
| | 別所村 | | | | | S32.10.1 | 姫路市 | H18.3.27 | 姫路市 |
| | 的形村 | | | | | S33.1.1 | | | |
| | 大塩村 | T15.4.1 | 大塩町 | | | S34.5.1 | | | |
| | 曽根村 | T2.4.1 | 曽根町 | | | | | S29.7.1 | 高砂市 |
| | 伊保村 | | | | | | | | |
| 加東郡<br>H18.3.20消滅 | 小野村 | T4.5.1 | 小野町 | | | | | S29.12.1 | 小野市 |
| | 河合村 | | | | | | | | |
| | 来住村 | | | | | | | | |
| | 市場村 | | | | | | | | |
| | 大部村 | | | | | | | | |
| | 下東条村 | | | | | | | | |

参考

| 郡 | | 旧市町村（M22.4.1） | 廃置分合 | | | | | | | 現市町（H18.4.1） |
|---|---|---|---|---|---|---|---|---|---|---|
| | | | 年月日 | 市町村 | 年月日 | 市町村 | 年月日 | 市町村 | 年月日 | |
| 加東郡<br>H18.3.20消滅 | | 福田村 | | | | | S30.3.31 | 社　町 | S31.4.1 | 小野市 |
| | | 社　村 | M45.6.1 | 社　町 | | | | | H18.3.20 | 加東市 |
| | | 米田村 | | | | | | | | |
| | | 上福田村 | | | | | | | | |
| | | 鴨川村 | | | | | | | | |
| | | 滝野村 | T13.4.1 | 滝野町 | | | | 滝野町 | | |
| | | 加茂村 | | | | | S29.3.31 | | | |
| | | 上東条村 | | | | | S30.3.31 | 東条町 | | |
| | | 中東条村 | | | | | | | | |
| 多可郡 | | 津万村 | T6.11.1 | 西脇町 | | | S27.4.1 | 西脇市 | H17.10.1 | 西脇市 |
| | | 日野村 | | | | | | | | |
| | | 重春村 | | | | | | | | |
| | | 比延庄村 | | | | | | | | |
| | | 中　村 | T13.4.1 | 中　町 | | | | | H17.11.1 | 多可町 |
| | | 杉原谷村 | | | S30.1.1 | 加美村 | S35.1.1 | 加美町 | | |
| | | 松井庄村 | | | | | | | | |
| | | 越知谷村 | M29.4.1 | 神崎郡へ編入 | | | | | | |
| | | 黒田庄村 | | | | | S35.1.1 | 黒田庄町 | H17.10.1 | 西脇市 |
| | | 野間谷村 | | | S29.3.25 | 八千代村 | S35.1.1 | 八千代町 | H17.11.1 | 多可町 |
| | | 大和村 | | | | | | | | |
| 加西郡<br>S42.4.1消滅 | | 北条町 | | | | | S30.1.15 | 北条町 | S42.4.1 | 加西市 |
| | | 富田村 | | | | | | | | |
| | | 賀茂村 | | | | | | | | |
| | | 下里村 | | | | | | | | |
| | | 九会村 | | | | | S30.3.30 | 加西町 | | |
| | | 富合村 | | | | | | | | |
| | | 在田村 | | | | | S30.3.1 | 泉　町 | | |
| | | 多賀野村 | | | | | | | | |
| | | 西在田村 | | | | | | | | |
| | | 芳田村 | | | | | S29.3.30 | 西脇市 | H17.10.1 | 西脇市 |
| | | 姫路市 | | | | | | | H18.3.27 | 姫路市 |
| 飾東郡 | 飾磨郡<br>M29.4.1<br>統合<br>H18.3.27<br>消滅 | 家島村 | | | | | S3.11.10 | 家島町 | | |
| | | 市殿村 | M45.4.1 | 城南村 | | | S10.10.1 | 姫路市 | | |
| | | 国衙村 | | | | | | | | |
| | | 城北村 | | | | | T14.4.1 | | | |
| | | 水上村 | | | | | S8.4.1 | | | |
| | | 白浜村 | | | S11.2.11 | 白浜町 | S21.3.1 | | | |
| | | 八木村 | | | | | S29.7.1 | | | |
| | | 糸引村 | | | | | | | | |
| | | 四郷村 | | | | | S32.10.1 | | | |
| | | 御国野村 | | | | | | | | |
| | | 花田村 | | | | | | | | |
| | | 谷外村 | | | S29.8.1 | 飾東村 | S33.1.1 | | | |
| | | 谷内村 | | | | | | | | |
| | | 高浜村 | | | S11.4.1 | 飾磨町<br>S15.2.11 | 飾磨市<br>S21.3.1 | | | |
| | | | M27.4.1 | 下中島村 | T8.4.1 | | | | | |
| | | 飾磨町 | | | | | | | | |
| | | 妻鹿村 | S2.11.1 | 妻鹿町 | S13.4.1 | | | | | |
| 飾西郡 | | 英賀保村 | | | S11.4.1 | | | | | |
| | | 津田村 | | | S8.4.1 | | | | | |
| | | 高岡村 | | | | | S10.10.1 | | | |
| | | 安室村 | | | | | S11.4.1 | | | |
| | | 曽左村 | | | | | S29.7.1 | | | |
| | | 余部村 | | | | | | | | |
| | | 八幡村 | | | S16.4.1 | 広畑町 | S21.3.1 | | | |
| | | 高浜村 | M29.3.5 | 広　村 | | | | | | |
| | | 荒川村 | | | | | S11.4.1 | | | |
| | | 手柄村 | | | | | | | | |

| 郡 | | 旧市町村（M22.4.1） | 廃置分合 | | | | | | | 現市町（H18.4.1） |
|---|---|---|---|---|---|---|---|---|---|---|
| | | | 年月日 | 市町村 | 年月日 | 市町村 | 年月日 | 市町村 | 年月日 | |
| 飾西郡 | 飾磨郡<br>M29.4.1統合<br>H18.3.27消滅 | 置塩村 | | | | | S30.7.1 | 夢前町 | H18.3.27 | 姫路市 |
| | | 鹿谷村 | | | | | | | | |
| | | 菅野村 | | | | | | | | |
| 神東郡 | 神崎郡<br>M29.4.1<br>統合 | 越知谷村 | M29.4.1 | 多可郡より神崎郡へ編入 | | | S30.3.31 | 神崎町 | H17.11.7 | 神河町 |
| | | 大山村 | | | | | | | | |
| | | 粟賀村 | | | | | | | | |
| | | 川辺村 | | | | | | | S30.7.25 | 市川町 |
| | | 瀬加村 | | | | | | | | |
| | | 田原村 | | | | | | | S31.5.3 | 福崎町 |
| | | 八千種村 | | | | | | | | |
| | | 砥堀村 | | | | | S8.4.1 | 姫路市 | H18.3.27 | 姫路市 |
| | | 山田村 | | | S31.4.3 | 神南町 | S33.1.1 | | | |
| | | 船津村 | | | | | | | | |
| | | 豊富村 | | | | | | | | |
| 神西郡 | | 甘地村 | | | | | | | S30.7.25 | 市川町 |
| | | 鶴居村 | | | | | | | | |
| | | 福崎村 | | | | | | | T14.12.1 | 福崎町 |
| | | 香呂村 | | | | | S29.3.31 | 香寺町 | H18.3.27 | 姫路市 |
| | | 中寺村 | | | | | | | | |
| | | 寺前村 | | | | | S30.3.31 | 大河内町 | H17.11.7 | 神河町 |
| | | 長谷村 | | | | | | | | |
| 揖東郡 | 揖保郡<br>M29.4.1<br>統合 | 林田村 | | | S30.3.25 | 林田町 | S42.3.5 | 姫路市 | H18.3.27 | 姫路市 |
| | | 伊勢村 | | | | | | | | |
| | | 旭陽村 | | | S17.4.1 | 網干町 | S21.3.1 | | | |
| | | 網干町 | | | | | | | | |
| | | 大津村 | | | | | | | | |
| | | 勝原村 | | | | | | | | |
| | | 太市村 | | | | | S29.7.1 | | | |
| | | 小宅村 | | | S23.4.1 | 龍野町 | S26.4.1 | 龍野市 | H17.10.1 | たつの市 |
| | | 神岡村 | | | | | | | | |
| | | 誉田村 | | | | | | | | |
| | | 香島村 | | | | | S26.4.1 | 新宮町 | | |
| | | 新宮村 | | | S9.4.1 | 新宮町 | | | | |
| | | 越部村 | | | | | | | | |
| | | 斑鳩村 | | | S6.4.1 | 斑鳩町 | | | S26.4.1 | 太子町 |
| | | 石海村 | | | | | | | | |
| | | 太田村 | | | | | | | | |
| | | 龍田村 | | | | | | | S30.1.1 | |
| 揖西郡 | | 余部村 | | | | | S21.3.1 | 姫路市 | H18.3.27 | 姫路市 |
| | | 龍野町 | | | | | S26.4.1 | 龍野市 | H17.10.1 | たつの市 |
| | | 平井村 | M42.5.1 | 揖西村 | | | | | | |
| | | 桑原村 | | | | | | | | |
| | | 布施村 | | | | | | | | |
| | | 揖保村 | | | | | | | | |
| | | 西栗栖村 | | | | | S26.4.1 | 新宮町 | | |
| | | 東栗栖村 | | | | | | | | |
| | | 半田村 | | | | | S26.4.1 | 揖保川町 | | |
| | | 神部村 | | | | | | | | |
| | | 河内村 | | | | | | | | |
| | | 室津村 | | | | | S26.4.1 | 御津町 | | |
| | | 御津村 | | | | | S22.12.25 | | | |
| 赤穂郡 | | 赤穂町 | | | | | | 赤穂町 | S26.9.1 | 赤穂市 |
| | | 塩屋村 | | | | | S12.4.1 | | | |
| | | 尾崎村 | | | | | | | | |
| | | 新浜村 | | | | | | | | |
| | | 坂越村 | | | | | S11.8.1 | 坂越町 | | |
| | | 高雄村 | | | | | | | | 赤穂市 |
| | | 有年村 | | | | | | | S30.4.1 | |
| | | 上郡村 | | | | | | | T2.4.1 | 上郡町 |

参考

| 郡 | 旧市町村(M22.4.1) | 廃置分合 | | | | | | | 現市町(H18.4.1) |
|---|---|---|---|---|---|---|---|---|---|
| | | 年月日 | 市町村 | 年月日 | 市町村 | 年月日 | 市町村 | 年月日 | |
| 赤穂郡 | 高田村 | | | | | | | S30.3.25 | 上郡町 |
| | 赤松村 | | | | | | | | |
| | 船坂村 | | | | | | | | |
| | 鞍居村 | | | | | | | | |
| | 相生村 | T2.1.1 | 相生(あう)町 | | | | 相生(あう)町(S14.4.11あいおい) | S17.10.1 | 相生市 |
| | 那波村 | | | S6.11.1 | 那波町 | S14.4.1 | | | |
| | 若狭野村 | | | | | | | S29.8.1 | |
| | 矢野村 | | | | | | | | |
| 岡山 | 石井村 | M29.4.1 | 岡山県吉備郡より佐用郡へ編入 | | | S30.3.1 | 佐用町 | H17.10.1 | 佐用町 |
| 佐用郡 | 佐用村 | | | | | S3.10.1 | | | |
| | 長谷村 | | | | | S30.3.1 | | | |
| | 平福村 | | | S3.10.1 | 平福町 | | | | |
| | 江川村 | | | | | | | | |
| | 幕山村 | | | | | S30.3.25 | 上月町 | | |
| | 西庄村 | | | | | | | | |
| | 久崎村 | | | S15.3.1 | 久崎町 | S33.6.15 | | | |
| | 三日月村 | | | S9.4.1 | 三日月町 | | 三日月町 | | |
| | 大広村 | | | | | S30.3.31 | | | |
| | 中安村 | | | | | S30.7.20 | 南光町 | | |
| | 徳久村 | | | | | | | | |
| | 三河村 | | | | | | | | |
| 宍粟郡 H17.3.27消滅 | 山崎町 | | | | | | 山崎町 | H17.4.1 | 宍粟市 |
| | 菅野村 | | | | | S29.10.1 | | | |
| | 城下村 | | | | | S30.7.20 | | | |
| | 戸原村 | | | | | | | | |
| | 河東村 | | | | | | | | |
| | 蔦沢村 | | | | | | | | |
| | 神野村 | | | | | | | | |
| | 土万村 | | | | | | | | |
| | 安師村 | | | | | S31.7.1 | 安富町 | H18.3.27 | 姫路市 |
| | 富栖村 | | | | | | | | |
| | 神戸村 | | | | | S31.4.1 | 一宮町 | H17.4.1 | 宍粟市 |
| | 染河内村 | | | | | | | | |
| | 下三方村 | | | | | | | | |
| | 三方村 | | | | | S31.9.30 | | | |
| | 繁盛村 | | | | | | | | |
| | 西谷村 | | | | | S31.9.30 | 波賀町 | | |
| | 奥谷村 | | | | | | | | |
| | 千種村 | | | | | S35.1.1 | 千種町 | | |
| 城崎郡 | 湯島村 | | | | | M28.3.15 | 城崎町 | H17.4.1 | 豊岡市 |
| | 内川村 | | | | | S30.2.1 | | | |
| | 奈佐村 | | | | | S30.4.1 | 豊岡市 | | |
| | 港　村 | | | | | | | | |
| | 豊岡町 | | | | 豊岡町 | S25.4.1 | | | |
| | 八条村 | | | S8.4.1 | | | | | |
| | 三江村 | | | S18.4.1 | | | | | |
| | 田鶴野村 | | | | | | | | |
| | 新田村 | | | | | | | | |
| | 五荘村 | | | | | | | | |
| | 中筋村 | | | | | | | | |
| 気多郡 | 国府村 | | | | | S30.3.25 | 日高町 | | |
| | 八代村 | | | | | | | | |
| | 日高村 | T14.11.1 | 日高町 | | | | | | |
| | 三方村 | | | | | S30.3.25 | 日高町 | | |
| | 西気村 | | | | | | | | |
| | | M37.12.15 | 清滝村 | | | | | | |
| | 三椒村 | | | S30.3.3 | 竹野村 | S32.4.1 | 竹野町 | | |
| 美含郡 | 竹野村 | | | | | | | | |

城崎郡 M29.4.1 統合 H17.4.1 消滅

| 郡 | | 旧市町村（M22.4.1） | 廃置分合 | | | | | | | 現市町（H18.4.1） |
|---|---|---|---|---|---|---|---|---|---|---|
| | | | 年月日 | 市町村 | 年月日 | 市町村 | 年月日 | 市町村 | 年月日 | |
| 美含郡 | 城崎郡 M29.4.1統合 H17.4.1消滅 | 中竹野村 | | | S30.3.3 | 竹野村 | S32.4.1 | 竹野町 | H17.4.1 | 豊岡市 |
| | | 奥竹野村 | | | | | | | | |
| | H17.4.1 美方郡 | 香住村 | T14.10.1 | 香住町 | | | | 香住町 | H17.4.1 | 香美町 |
| | | 奥佐津村 | | | | | S30.3.25 | | | |
| | | 口佐津村 | | | | | | | | |
| | | 余部村 | | | | | | | | |
| | | 長井村 | | | | | | | | |
| 出石郡 H17.4.1消滅 | | 出石町 | | | | | | 出石町 | H17.4.1 | 豊岡市 |
| | | 室埴村 | | | | | S32.9.1 | | | |
| | | 小坂村 | | | | | | | | |
| | | 神美村 | | | | | | | | |
| | | 合橋村 | | | | | S31.9.30 | 但東町 | | |
| | | 資母村 | | | | | | | | |
| | | 高橋村 | | | | | | | | |
| 二方郡 | 美方郡 M29.4.1 統合 | 温泉村 | | | S2.4.15 | 温泉町 | | 温泉町 | H17.10.1 | 新温泉町 |
| | | 照来村 | | | | | S29.10.1 | | | |
| | | 八田村 | | | | | | | | |
| | | 東浜村 | M24.12.11 | 浜坂町 | | | | 浜坂町 | | |
| | | 大庭村 | | | | | S29.10.1 | | | |
| | | 西浜村 | | | | | | | | |
| 七美郡 | | 一二分村 | M24.6.10 | 村岡町 | | | | 村岡町 | H17.4.1 | 香美町 |
| | | 兎塚村 | | | | | S30.4.1 | | | |
| | | 射添村 | | | S30.4.1 | 美方町 | S36.4.1 | | | |
| | | 小代村 | | | | | | 美方町 | | |
| 養父郡 H16.4.1消滅 | | 熊次村 | | | | | S31.8.1 | 関宮町 | H16.4.1 | 養父市 |
| | | 関宮村 | | | | | | | | |
| | | 八鹿村 | T2.1.1 | 八鹿町 | | | | 八鹿町 | | |
| | | 高柳村 | | | | | S30.2.1 | | | |
| | | 伊佐村 | | | | | | | | |
| | | 宿南村 | | | | | | | | |
| | | 広谷村 | S2.4.15 | 広谷町 | S31.9.30 | 明神町 | S32.3.31 | 養父町 | | |
| | | 建屋村 | | | | | | | | |
| | | 養父市場村 | | | | | S15.12.11 | | | |
| | | 口大屋村 | | | | | S30.3.31 | 大屋町 | | |
| | | 大屋村 | | | | | | | | |
| | | 南谷村 | | | | | | | | |
| | | 西谷村 | | | | | | | | |
| 朝来郡 H17.4.1消滅 | | 糸井村 | | | S30.3.31 | 南但町 | S31.9.30 | 和田山町 | H17.4.1 | 朝来市 |
| | | 大蔵村 | | | | | | | | |
| | | 竹田村 | | | S2.1.1 | 竹田町 | | | | |
| | | 枚田村 | | | | | S5.4.10 | | | |
| | | 東河村 | | | | | S30.3.31 | | | |
| | | 生野町 | | | | | | | | |
| | | 梁瀬村 | T15.4.1 | 梁瀬町 | | | S29.3.31 | 山東町 | | |
| | | 粟鹿村 | | | | | | | | |
| | | 与布土村 | | | | | | | | |
| | | 中川村 | | | | | S29.3.31 | 朝来町 | | |
| | | 山口村 | | | | | | | | |
| 氷上郡 H16.11.1消滅 | | 柏原町 | | | | | | 柏原町 | H16.11.1 | 丹波市 |
| | | 新井村 | | | | | S30.10.1 | | | |
| | | 成松村 | T元.10.1 | 成松町 | | | S30.7.23 | 氷上町 | | |
| | | 沼貫村 | | | | | | | | |
| | | 葛野村 | | | | | | | | |
| | | 油良村 | M24.1.10 | 幸世村 | | | | | | |
| | | 石生村 | M40.12.1 | 生郷村 | | | | | | |
| | | 本郷村 | | | | | | | | |
| | | 佐治村 | T10.10.1 | 佐治町 | | | S30.4.1 | 青垣町 | | |
| | | 芦田村 | | | | | | | | |
| | | 神楽村 | | | | | | | | |

参考

| 郡 | 旧市町村（M22.4.1） | 廃置分合 | | | | | | | 現市町（H18.4.1） |
|---|---|---|---|---|---|---|---|---|---|
| | | 年月日 | 市町村 | 年月日 | 市町村 | 年月日 | 市町村 | 年月日 | |
| 氷上郡<br>H16.11.1消滅 | 遠阪村 | | | | | S30.4.1 | 青垣町 | H16.11.1 | 丹波市 |
| | 黒井村 | T12.4.1 | 黒井町 | | | S30.3.20 | 春日町 | | |
| | 春日部村 | | | | | | | | |
| | 国領村 | | | | | | | | |
| | 船城村 | | | | | | | | |
| | 大路村 | | | | | | | | |
| | 上久下村 | | | | | S30.7.21 | 山南町 | | |
| | 久下村 | | | | | | | | |
| | 小川村 | | | | | | | | |
| | 和田村 | | | | | S32.3.31 | | | |
| | 竹田村 | | | | | S30.3.20 | 市島町 | | |
| | 前山村 | | | | | | | | |
| | 吉見村 | | | | | | | | |
| | 鴨庄村 | | | | | | | | |
| | 美和村 | | | | | | | | |
| 多紀郡<br>H11.4.1消滅 | 篠山町 | | | | | | 篠山町 | H11.4.1 | 篠山市 |
| | 八上村 | | | | | S30.4.20 | | | |
| | 畑　村 | | | | | | | | |
| | 城北村 | | | | | | | | |
| | 岡野村 | | | | | | | | |
| | 日置村 | | | S30.4.10 | 城東村 | S50.3.28 | | | |
| | | M25.1.8 | 後川村 | S35.1.1 | 城東町 | | | | |
| | 雲部村 | | | | | | | | |
| | 福住村 | S30.4.15 | 多紀村 | S35.1.1 | 多紀町 | | | | |
| | 村雲村 | | | | | | | | |
| | 大芋村 | | | | | | | | |
| | 南河内村 | | | S30.1.1 | 西紀村 | S35.1.1 | 西紀町 | | |
| | 北河内村 | | | | | | | | |
| | 草山村 | | | | | | | | |
| | 大山村 | | | | | S30.4.15 | 丹南町 | | |
| | 味間村 | | | | | | | | |
| | 城南村 | | | | | | | | |
| | 古市村 | | | | | | | | |
| | 今田村 | | | | | S35.4.1 | 今田町 | | |
| 津名郡<br>H18.2.11消滅 | 塩田村 | | | | | S30.4.1 | 津名町 | H17.4.1 | 淡路市 |
| | 志筑町 | | | | | | | | |
| | 中田村 | | | | | | | | |
| | 生穂村 | | | S3.3.15 | 生穂町 | | | | |
| | 佐野村 | | | S3.11.1 | 佐野町 | | | | |
| | 大町村 | | | | | | | | |
| | 釜口村 | | | S31.4.1 | 淡路町 | S36.6.19 | 東浦町 | | |
| | 来馬村 | M45.3.1 | 仮屋町 | | | | | | |
| | 浦　村 | | | | | | | | |
| | | | | | | | 淡路町 | | |
| | 岩屋町 | | | | | S30.3.22 | 北淡町 | | |
| | | M25.1.22 | 野島村 | | | | | | |
| | 仁井村 | | | | | | | | |
| | | | | | | | | | |
| | 富島村 | T13.4.1 | 富島町 | | | | | | |
| | 浅野村 | | | | | | | | |
| | 育波村 | | | | | | | | |
| | 室津村 | | | | | | | | |
| | 尾崎村 | | | | | S30.3.31 | 一宮町 | | |
| | 郡家村 | T12.4.1 | 郡家町 | | | | | | |
| | 多賀村 | | | | | | | | |
| | 江井村 | T12.4.1 | 江井町 | | | S30.3.31 | | | |
| | 山田村 | | | | | S31.4.1 | | | |
| | 都志村 | T13.6.1 | 都志町 | | | S31.9.30 | 五色町 | H18.2.11 | 洲本市 |
| | 鮎原村 | | | | | | | | |

| 郡 | 旧市町村（M22.4.1） | 廃置分合 | | | | | | | 現市町（H18.4.1） |
|---|---|---|---|---|---|---|---|---|---|
| | | 年月日 | 市町村 | 年月日 | 市町村 | 年月日 | 市町村 | 年月日 | |
| 津名郡<br>H18.2.11消滅 | 広石村 | | | | | S31.9.30 | 五色町 | H18.2.11 | 洲本市 |
| | 鳥飼村 | | | | | | | | |
| | 洲本町 | | 洲本町 | | 洲本町 | S15.2.11 | 洲本市 | | |
| | 物部村 | M42.1.1 | | | | | | | |
| | 潮　村 | | | | | | | | |
| | 千草村 | | | T5.6.1 | | | | | |
| | | | | T7.4.1 | | | | | |
| | 上灘村 | | | | | S22.1.20 | | | |
| | 中川原村 | | | | | S30.3.31 | | | |
| | 安乎村 | | | | | | | | |
| | 由良町 | | | | | | | | |
| 三原郡<br>H17.1.11消滅 | 加茂村 | | | | | S15.2.11 | | | |
| | 大野村 | | | | | | | | |
| | 広田村 | | | | | S32.7.5 | | | |
| | | | | S32.7.10 | 緑　村 | S35.4.1 | 緑　町 | H17.1.11 | 南あわじ市 |
| | 倭文村 | | | | | | | | |
| | | | | | | S32.6.1・7.1 | 三原町 | | |
| | 榎列村 | | | | | S30.4.3 | | | |
| | 八木村 | | | | | | | | |
| | 市　村 | | | | | | | | |
| | 神代村 | | | | | | | | |
| | 志知村 | | | | | S32.10.1 | | | |
| | 松帆村 | | | | | | | | |
| | 湊　村 | S2.9.1 | 湊町 | S32.7.1 | 西淡町 | | | | |
| | 津井村 | | | | | | | | |
| | 阿那賀村 | | | | | | | | |
| | 伊加利村 | | | | | | | | |
| | 賀集村 | | | | | S30.4.7 | 南淡町 | | |
| | 阿万村 | S9.4.1 | 阿万町 | | | | | | |
| | 北阿万村 | | | | | | | | |
| | 灘　村 | | | | | | | | |
| | 福良町 | | | | | S30.4.29 | | | |
| | 沼島村 | | | | | | | | |
| S31.9.30津名郡 | 堺　村 | | | | | S31.9.30 | 五色町 | H18.2.11 | 洲本市 |

参考

## (3) 市町合併の状況

県内市町の状況(H11．3．31現在)

21市70町

県内の市町合併の状況（H18.3.31現在）

29市12町

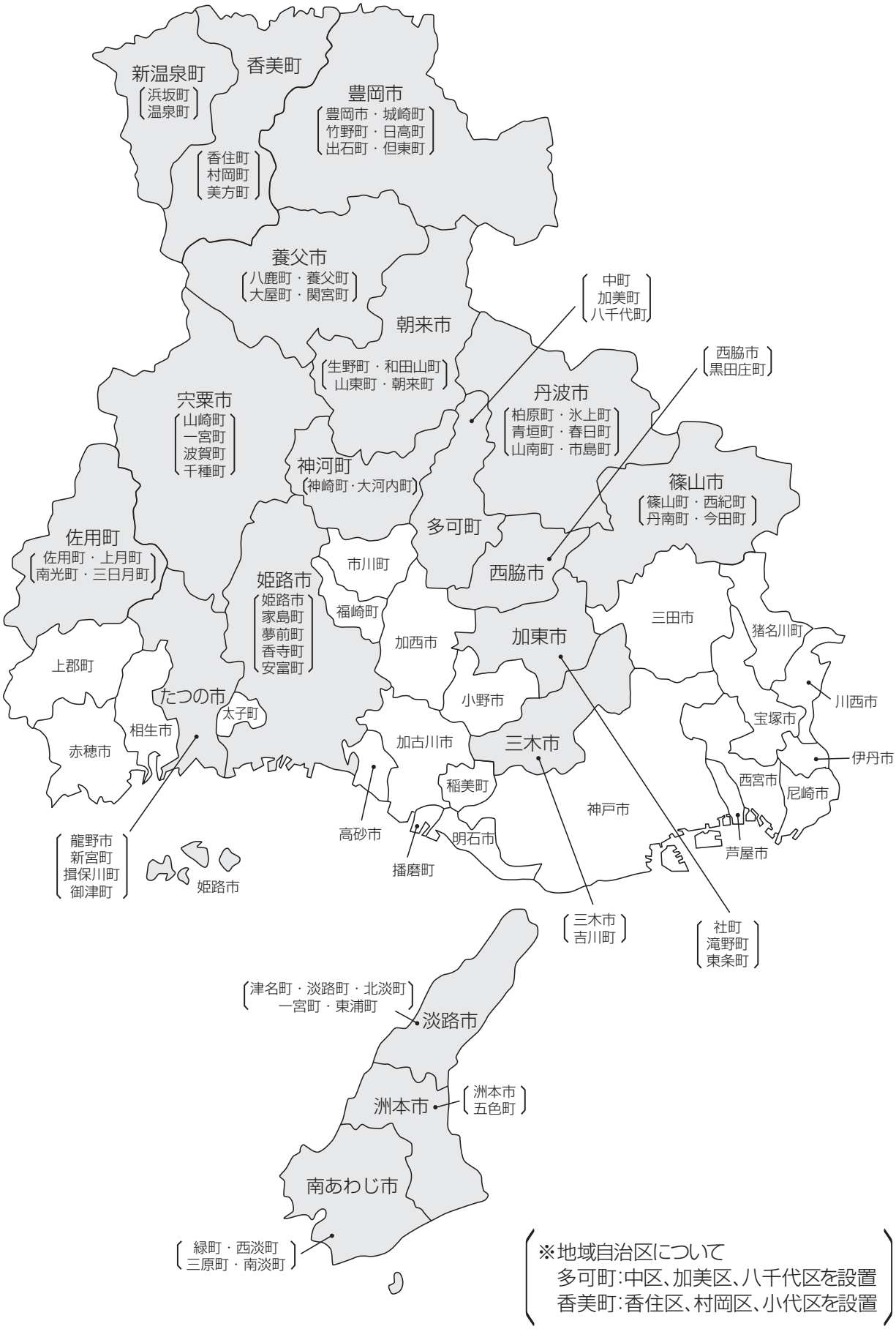


※地域自治区について
多可町：中区、加美区、八千代区を設置
香美町：香住区、村岡区、小代区を設置

参考

市町合併に伴う県内の市町数の変遷

| | 市 | 町 | 計 | 郡 | | 備考 |
|---|---|---|---|---|---|---|
| ～H11.3.31 | 21 | 70 | 91 | 20 | | |
| H11.4.1 | 22 | 66 | 88 | 19 | 多紀郡<br>消滅 | 「篠山市」発足　（篠山町、西紀町、丹南町、今田町） |
| H16.4.1 | 23 | 62 | 85 | 18 | 養父郡<br>消滅 | 「養父市」発足　（八鹿町、養父町、大屋町、関宮町） |
| H16.11.1 | 24 | 56 | 80 | 17 | 氷上郡<br>消滅 | 「丹波市」発足　（柏原町、氷上町、青垣町、春日町、山南町、市島町） |
| H17.1.11 | 25 | 52 | 77 | 16 | 三原郡<br>消滅 | 「南あわじ市」発足　（緑町、西淡町、三原町、南淡町） |
| H17.4.1 | 28 | 32 | 60 | 13 | 朝来郡<br>城崎郡<br>出石郡<br>消滅 | 「朝来市」発足　（生野町、和田山町、山東町、朝来町） |
| | | | | | | 「淡路市」発足　（津名町、淡路町、北淡町、津名郡一宮町、東浦町） |
| | | | | | | 「豊岡市」発足　（豊岡市、城崎町、竹野町、日高町、出石町、但東町） |
| | | | | | | 「宍粟市」発足　（山崎町、宍粟郡一宮町、波賀町、千種町） |
| | | | | | | 「香美町」発足　（香住町、村岡町、美方町） |
| H17.10.1 | 28 | 24 | 52 | 13 | | 「西脇市」発足　（西脇市、黒田庄町） |
| | | | | | | 「たつの市」発足　（龍野市、新宮町、揖保川町、御津町） |
| | | | | | | 「佐用町」発足　（佐用町、上月町、南光町、三日月町） |
| | | | | | | 「新温泉町」発足　（浜坂町、温泉町） |
| H17.10.24 | 28 | 23 | 51 | 12 | 美嚢郡<br>消滅 | 「三木市」発足　（三木市、吉川町） |
| H17.11.1 | 28 | 21 | 49 | 12 | | 「多可町」発足　（中町、加美町、八千代町） |
| H17.11.7 | 28 | 20 | 48 | 12 | | 「神河町」発足　（神崎町、大河内町） |
| H18.2.11 | 28 | 19 | 47 | 11 | 津名郡<br>消滅 | 「洲本市」発足　（洲本市、五色町） |
| H18.3.20 | 29 | 16 | 45 | 10 | 加東郡<br>消滅 | 「加東市」発足　（社町、滝野町、東条町） |
| H18.3.27 | 29 | 12 | 41 | 8 | 宍粟郡<br>飾磨郡<br>消滅 | 「姫路市」発足　（姫路市、香寺町・安富町、家島町、夢前町） |

ポスト合併期における県内市町の状況

| 人口区分 | 市町数 | 市町名 | | 合併日 | 合併関係市町 | 人口（人）（27国調） | 面積（㎢）（28.10.1） | 備考 |
|---|---|---|---|---|---|---|---|---|
| | | 合併していない | 合併済 | | | | | |
| 100万人以上 | 1 | 神戸市 | | | | 1,537,272 | 557.02 | 政令市 |
| 50万人以上～100万人未満 | 1 | | 姫路市 | H18.3.27 | 姫路市、家島町、夢前町、香寺町、安富町 | 535,664 | 534.47 | 中核市 |
| 30万人以上～50万人未満 | 2 | 西宮市 | | | | 487,850 | 99.96 | 中核市 |
| | | 尼崎市 | | | | 452,563 | 50.72 | 中核市 |
| 20万人以上～30万人未満 | 3 | 明石市 | | | | 293,409 | 49.42 | 中核市 |
| | | 加古川市 | | | | 267,435 | 138.48 | 施行時特例市 |
| | | 宝塚市 | | | | 224,903 | 101.80 | 施行時特例市 |
| 10万人以上～20万人未満 | 3 | 伊丹市 | | | | 196,883 | 25.00 | |
| | | 川西市 | | | | 156,375 | 53.44 | |
| | | 三田市 | | | | 112,691 | 210.32 | |
| 5万人以上～10万人未満 | 6 | 芦屋市 | | | | 95,350 | 18.47 | |
| | | 高砂市 | | | | 91,030 | 34.38 | |
| | | | 豊岡市 | H17.4.1 | 豊岡市、城崎町、竹野町、日高町、出石町、但東町 | 82,250 | 697.55 | |
| | | | たつの市 | H17.10.1 | 龍野市、新宮町、揖保川町、御津町 | 77,419 | 210.87 | |
| | | | 三木市 | H17.10.24 | 三木市、吉川町 | 77,178 | 176.51 | |
| | | | 丹波市 | H16.11.1 | 柏原町、氷上町、青垣町、春日町、山南町、市島町 | 64,660 | 493.21 | |
| 3万人以上～5万人未満 | 16 | 小野市 | | | | 48,580 | 93.70 | |
| | | 赤穂市 | | | | 48,567 | 126.85 | |
| | | | 南あわじ市 | H17.1.11 | 緑町、西淡町、三原町、南淡町 | 46,912 | 229.01 | |
| | | 加西市 | | | | 44,313 | 150.22 | |
| | | | 洲本市 | H18.2.11 | 洲本市、五色町 | 44,258 | 182.38 | |
| | | | 淡路市 | H17.4.1 | 津名町、淡路町、北淡町、一宮町、東浦町 | 43,977 | 184.32 | |
| | | 篠山市 | | | | 41,490 | 377.59 | |
| | | | 西脇市 | H17.10.1 | 西脇市、黒田庄町 | 40,866 | 132.44 | |
| | | | 加東市 | H18.3.20 | 社町、滝野町、東条町 | 40,310 | 157.55 | |
| | | | 宍粟市 | H17.4.1 | 山崎町、一宮町、波賀町、千種町 | 37,773 | 658.54 | |
| | | 播磨町 | | | | 33,739 | 9.13 | |
| | | 太子町 | | | | 33,690 | 22.61 | |
| | | 稲美町 | | | | 31,020 | 34.92 | |
| | | 猪名川町 | | | | 30,838 | 90.33 | |
| | | | 朝来市 | H17.4.1 | 生野町、和田山町、山東町、朝来町 | 30,805 | 403.06 | |
| | | 相生市 | | | | 30,129 | 90.40 | |
| 2万人以上～3万人未満 | 2 | | 養父市 | H16.4.1 | 八鹿町、養父町、大屋町、関宮町 | 24,288 | 422.91 | |
| | | | 多可町 | H17.11.1 | 中町、加美町、八千代町 | 21,200 | 185.19 | |
| 2万人未満 | 7 | 福崎町 | | | | 19,738 | 45.79 | |
| | | | 香美町 | H17.4.1 | 香住町、村岡町、美方町 | 18,070 | 368.77 | |
| | | | 佐用町 | H17.10.1 | 佐用町、上月町、南光町、三日月町 | 17,510 | 307.44 | |
| | | 上郡町 | | | | 15,224 | 150.26 | |
| | | | 新温泉町 | H17.10.1 | 浜坂町、温泉町 | 14,819 | 241.01 | |
| | | 市川町 | | | | 12,300 | 82.67 | |
| | | | 神河町 | H17.11.7 | 神崎町、大河内町 | 11,452 | 202.23 | |
| 合計 | 41 | 23 | 18 | | | 5,534,800 | 8400.93 | |

※　人口：平成27年国勢調査人口
※　合併の状況については、H16.4.1～H18.3月末までの合併について記載
※　明石市はH30.4.1中核市に移行

参考

## (4) 主要指標による市町ベスト５

| 項目 | | | 単位 | 兵庫県 | 市町順位 1位 | 2位 | 3位 | 4位 | 5位 | 調査時期 |
|---|---|---|---|---|---|---|---|---|---|---|
| 人口 | 市 | 大 | 人 | 5,275,200 | 神戸市 1,537,272 | 姫路市 535,664 | 西宮市 487,850 | 尼崎市 452,563 | 明石市 293,409 | 27国調 |
| | | 小 | 人 | | 養父市 24,288 | 相生市 30,129 | 朝来市 30,805 | 宍粟市 37,773 | 加東市 40,310 | |
| | 町 | 大 | 人 | 259,600 | 播磨町 33,739 | 太子町 33,690 | 稲美町 31,020 | 猪名川町 30,838 | 多可町 21,200 | 27国調 |
| | | 小 | 人 | | 神河町 11,452 | 市川町 12,300 | 新温泉町 14,819 | 上郡町 15,224 | 佐用町 17,510 | |
| 人口増減率 | | 増 | % | △0.95 | 芦屋市 2.27 | 播磨町 1.68 | 西宮市 1.08 | 明石市 0.84 | 太子町 0.75 | 27/22国調 |
| | | 減 | % | | 佐用町 △9.11 | 上郡町 △8.49 | 養父市 △8.35 | 香美町 △8.26 | 多可町 △8.24 | |
| 年少人口割合 | | 高 | % | 12.9 | 太子町 16.4 | 猪名川町 15.1 | 播磨町 14.6 | 小野市 14.6 | 伊丹市 14.1 | 27国調 |
| | | 低 | % | | 佐用町 10.2 | 市川町 10.7 | 上郡町 11.1 | 相生市 11.2 | 淡路市 11.3 | |
| 老年人口割合 | | 高 | % | 27.1 | 佐用町 38.2 | 新温泉町 36.9 | 香美町 36.7 | 淡路市 36.2 | 養父市 36.2 | 27国調 |
| | | 低 | % | | 三田市 21.3 | 西宮市 23.3 | 伊丹市 24.1 | 太子町 24.5 | 播磨町 25.1 | |
| 面積 | | 大 | ㎢ | 8,400.93 | 豊岡市 697.55 | 宍粟市 658.54 | 神戸市 557.02 | 姫路市 534.47 | 丹波市 493.21 | H28.10.1 |
| | | 小 | ㎢ | | 播磨町 9.13 | 芦屋市 18.47 | 太子町 22.61 | 伊丹市 25.00 | 高砂市 34.38 | |
| 人口密度 | | 大 | 人／㎢ | 658.8 | 尼崎市 8,922.8 | 伊丹市 7,875.3 | 明石市 5,937.0 | 芦屋市 5,162.4 | 西宮市 4,880.5 | 27国調 |
| | | 小 | 人／㎢ | | 香美町 49.0 | 神河町 56.6 | 佐用町 57.0 | 宍粟市 57.4 | 養父市 57.4 | |
| 産業別就業人口 | 第１次産業 | | % | 2.1 | 南あわじ市 24.2 | 新温泉町 16.0 | 淡路市 15.8 | 香美町 12.8 | 篠山市 12.1 | 27国調 |
| | 第２次産業 | | % | 26.0 | 多可町・加西市 42.9 | 市川町 41.2 | 宍粟市 39.2 | 西脇市 38.9 | 小野市 38.2 | |
| | 第３次産業 | | % | 71.9 | 芦屋市 82.4 | 西宮市 80.0 | 宝塚市 79.3 | 神戸市 79.2 | 川西市 77.0 | |
| 市町内総生産（名目） | 第１次産業 | | 百万円 | 103,306 | 南あわじ市 13,576 | 姫路市 9,349 | 神戸市 9,062 | 淡路市 7,736 | 豊岡市 7,413 | 27年度 |
| | | 農業 | 百万円 | 76,360 | 南あわじ市 12,509 | 神戸市 7,487 | 豊岡市 5,829 | 丹波市 3,939 | 上郡町 3,463 | |
| | | 林業 | 百万円 | 5,591 | 宍粟市 990 | 丹波市 452 | 豊岡市 424 | 朝来市 346 | 養父市 343 | |
| | | 水産業 | 百万円 | 21,355 | 姫路市 5,874 | 淡路市 4,339 | 香美町 2,362 | 新温泉町 1,827 | 明石市 1,687 | |
| | 第２次産業 | | 百万円 | 5,829,334 | 神戸市 1,411,269 | 姫路市 682,904 | 尼崎市 582,133 | 明石市 455,007 | 高砂市 336,129 | 27年度 |
| | | 鉱業 | 百万円 | 6,863 | 姫路市 1,950 | 加東市 707 | 養父市 516 | 神戸市 481 | 赤穂市 363 | |
| | | 製造業 | 百万円 | 4,959,704 | 神戸市 1,152,031 | 姫路市 591,773 | 尼崎市 502,592 | 明石市 410,182 | 高砂市 321,247 | |
| | | 建設業 | 百万円 | 862,767 | 神戸市 258,757 | 姫路市 89,181 | 尼崎市 79,197 | 西宮市 78,235 | 明石市 44,749 | |
| | 第３次産業 | | 百万円 | 14,413,974 | 神戸市 5,027,399 | 姫路市 1,576,737 | 尼崎市 1,126,443 | 西宮市 1,093,226 | 明石市 656,498 | 27年度 |
| | | 卸売・小売業 | 百万円 | 2,186,433 | 神戸市 830,971 | 姫路市 271,738 | 西宮市 191,072 | 尼崎市 162,086 | 明石市 97,553 | |
| 都市計画区域内人口一人当たり都市公園面積 | | | ㎡ | 12.7 | 淡路市 72.3 | 加東市 57.4 | 三田市 44.3 | 三木市 41.3 | 赤穂市 38.4 | 27年度 |

## (5) 主要指標による兵庫県の順位

| 項目 | | 単位 | 全国 | 都道府県順位 1位 | 2位 | 3位 | 兵庫県 | 調査時期 |
|---|---|---|---|---|---|---|---|---|
| 人口 | 大 | 人 | 127,094,745 | 東京都 13,515,271 | 神奈川県 9,126,214 | 大阪府 8,839,469 | 7位 5,534,800 | 27国調 |
| | 小 | 人 | | 鳥取県 573,441 | 島根県 694,352 | 高知県 728,276 | | |
| 人口増減率 | 増 | % | △0.75 | 沖縄県 2.93 | 東京都 2.70 | 埼玉県 1.00 | 12位 △0.95 | 27/22国調 |
| | 減 | % | | 秋田県 △5.79 | 福島県 △5.67 | 青森県 △4.74 | | |
| 年少人口割合 | 高 | % | 12.6 | 沖縄県 17.4 | 滋賀県 14.5 | 佐賀県 14.0 | 19位 12.9 | 27国調 |
| | 低 | % | | 秋田県 10.5 | 北海道 11.4 | 青森県 11.4 | | |
| 老年人口割合 | 高 | % | 26.6 | 秋田県 33.8 | 高知県 32.8 | 島根県 32.5 | 35位 27.1 | 27国調 |
| | 低 | % | | 沖縄県 19.6 | 東京都 22.7 | 愛知県 23.8 | | |
| 面積 | 大 | ㎢ | 377,971.57 | 北海道 83,423.82 | 岩手県 15,275.01 | 福島県 13,783.74 | 12位 8,400.93 | H28.10.1 |
| | 小 | ㎢ | | 香川県 1,876.73 | 大阪府 1,905.14 | 東京都 2,190.00 | | |
| 人口密度 | 大 | 人／㎢ | 340.8 | 東京都 6,168.7 | 大阪府 4,639.8 | 神奈川県 3,777.7 | 8位 658.8 | 27国調 |
| | 小 | 人／㎢ | | 北海道 68.6 | 岩手県 83.8 | 秋田県 87.9 | | |
| 産業別就業人口 | 第1次産業 | % | 4.0 | 青森県 12.4 | 高知県 11.8 | 宮崎県 11.0 | 43位 2.1 | 27国調 |
| | 第2次産業 | % | 25.0 | 滋賀県 33.8 | 富山県 33.61 | 愛知県 33.55 | 20位 26.0 | |
| | 第3次産業 | % | 71.0 | 東京都 82.1 | 沖縄県 80.0 | 神奈川県 76.7 | 13位 71.9 | |
| 都道府県内総生産（名目） | 第1次産業 | 億円 | 51,408 | 北海道 7,493 | 茨城県 2,206 | 千葉県 2,178 | 20位 974 | 26年度 |
| | 農業 | 億円 | 41,447 | 北海道 5,527 | 茨城県 2,059 | 千葉県 1,996 | 20位 740 | |
| | 林業 | 億円 | 2,997 | 高知県 269 | 北海道 258 | 長野県 226 | 24位 40 | |
| | 水産業 | 億円 | 6,964 | 北海道 1,708 | 長崎県 381 | 宮城県 340 | 9位 194 | |
| | 第2次産業 | 億円 | 1,248,180 | 愛知県 137,239 | 東京都 107,159 | 大阪府 69,166 | 6位 53,741 | 26年度 |
| | 鉱業 | 億円 | 4,636 | 新潟県 1,013 | 鹿児島県 298 | 北海道 226 | 17位 83 | |
| | 製造業 | 億円 | 946,622 | 愛知県 120,050 | 東京都 65,408 | 大阪府 53,943 | 6位 44,114 | |
| | 建設業 | 億円 | 296,923 | 東京都 41,547 | 愛知県 17,069 | 大阪府 15,201 | 10位 9,543 | |
| | 第3次産業 | 億円 | 3,802,397 | 東京都 842,450 | 大阪府 302,007 | 神奈川県 235,214 | 9位 141,316 | 26年度 |
| | 卸売・小売業 | 億円 | 669,194 | 東京都 188,178 | 大阪府 66,500 | 愛知県 46,405 | 8位 20,500 | |

参考

## (6) 平成27年国勢調査による市町別世帯数・人口一覧

| 地域名 | 項目 / 市町名 | H27国調 | | H22国調 | | 人口 | |
|---|---|---|---|---|---|---|---|
| | | 世帯数（世帯） | 人口（人） | 世帯数（世帯） | 人口（人） | H27－H22の増減 | |
| | | | | | | 増減数（人） | 増減率（%） |
| 神　戸 | 神　戸　市 | 705,459 | 1,537,272 | 684,183 | 1,544,200 | △6,928 | △0.4 |
| 阪神南 | 尼　崎　市 | 210,433 | 452,563 | 209,343 | 453,748 | △1,185 | △0.3 |
| | 西　宮　市 | 210,965 | 487,850 | 202,648 | 482,640 | 5,210 | 1.1 |
| | 芦　屋　市 | 41,881 | 95,350 | 39,753 | 93,238 | 2,112 | 2.3 |
| 阪神北 | 伊　丹　市 | 78,903 | 196,883 | 77,263 | 196,127 | 756 | 0.4 |
| | 宝　塚　市 | 94,140 | 224,903 | 91,737 | 225,700 | △797 | △0.4 |
| | 川　西　市 | 62,675 | 156,375 | 60,584 | 156,423 | △48 | △0.0 |
| | 三　田　市 | 41,070 | 112,691 | 40,068 | 114,216 | △1,525 | △1.3 |
| | 猪名川町 | 10,780 | 30,838 | 10,547 | 31,739 | △901 | △2.8 |
| 東播磨 | 明　石　市 | 121,890 | 293,409 | 116,948 | 290,959 | 2,450 | 0.8 |
| | 加古川市 | 103,495 | 267,435 | 99,645 | 266,937 | 498 | 0.2 |
| | 高　砂　市 | 36,340 | 91,030 | 35,737 | 93,901 | △2,871 | △3.1 |
| | 稲　美　町 | 11,026 | 31,020 | 10,226 | 31,026 | △6 | 0.0 |
| | 播　磨　町 | 13,258 | 33,739 | 12,581 | 33,183 | 556 | 1.7 |
| 北播磨 | 西　脇　市 | 15,049 | 40,866 | 14,989 | 42,802 | △1,936 | △4.5 |
| | 三　木　市 | 28,653 | 77,178 | 28,506 | 81,009 | △3,831 | △4.7 |
| | 小　野　市 | 16,860 | 48,580 | 16,470 | 49,680 | △1,100 | △2.2 |
| | 加　西　市 | 15,364 | 44,313 | 15,188 | 47,993 | △3,680 | △7.7 |
| | 加　東　市 | 15,086 | 40,310 | 14,133 | 40,181 | 129 | 0.3 |
| | 多　可　町 | 6,665 | 21,200 | 6,709 | 23,104 | △1,904 | △8.2 |
| 中播磨 | 姫　路　市 | 212,801 | 535,664 | 205,587 | 536,270 | △606 | △0.1 |
| | 神　河　町 | 3,798 | 11,452 | 3,813 | 12,289 | △837 | △6.8 |
| | 市　川　町 | 4,334 | 12,300 | 4,350 | 13,288 | △988 | △7.4 |
| | 福　崎　町 | 6,906 | 19,738 | 6,639 | 19,830 | △92 | △0.5 |
| 西播磨 | 相　生　市 | 12,153 | 30,129 | 12,141 | 31,158 | △1,029 | △3.3 |
| | たつの市 | 27,297 | 77,419 | 26,803 | 80,518 | △3,099 | △3.8 |
| | 赤　穂　市 | 18,729 | 48,567 | 18,826 | 50,523 | △1,956 | △3.9 |
| | 宍　粟　市 | 12,723 | 37,773 | 13,174 | 40,938 | △3,165 | △7.7 |
| | 太　子　町 | 12,092 | 33,690 | 11,640 | 33,438 | 252 | 0.8 |
| | 上　郡　町 | 5,715 | 15,224 | 5,870 | 16,636 | △1,412 | △8.5 |
| | 佐　用　町 | 6,108 | 17,510 | 6,301 | 19,265 | △1,755 | △9.1 |
| 但　馬 | 豊　岡　市 | 30,189 | 82,250 | 29,741 | 85,592 | △3,342 | △3.9 |
| | 養　父　市 | 8,713 | 24,288 | 9,062 | 26,501 | △2,213 | △8.4 |
| | 朝　来　市 | 11,500 | 30,805 | 11,655 | 32,814 | △2,009 | △6.1 |
| | 香　美　町 | 6,228 | 18,070 | 6,449 | 19,696 | △1,626 | △8.3 |
| | 新温泉町 | 5,291 | 14819 | 5,342 | 16,004 | △1,185 | △7.4 |
| 丹　波 | 篠　山　市 | 15,578 | 41,490 | 15,342 | 43,263 | △1,773 | △4.1 |
| | 丹　波　市 | 22,553 | 64,660 | 22,461 | 67,757 | △3,097 | △4.6 |

| 地域名 | 項目 / 市町名 | H27国調 | | H22国調 | | 人口 | |
|---|---|---|---|---|---|---|---|
| | | 世帯数（世帯） | 人口（人） | 世帯数（世帯） | 人口（人） | H27－H22の増減 | |
| | | | | | | 増減数（人） | 増減率（%） |
| 淡路 | 洲本市 | 18,081 | 44,258 | 18,447 | 47,254 | △2,996 | △6.3 |
| | 南あわじ市 | 16,968 | 46,912 | 16,981 | 49,834 | △2,922 | △5.9 |
| | 淡路市 | 17,451 | 43,977 | 17,436 | 46,459 | △2,482 | △5.3 |
| 市計 | | 2,222,999 | 5,275,200 | 2,164,851 | 5,318,635 | △43,435 | △0.8 |
| 町計 | | 92,201 | 259,600 | 90,467 | 269,498 | △9,898 | △3.7 |
| 県計 | | 2,315,200 | 5,534,800 | 2,255,318 | 5,588,133 | △53,333 | △1.0 |
| 神戸計 | | 705,459 | 1,537,272 | 684,183 | 1,544,200 | △6,928 | △0.4 |
| 阪神南計 | | 463,279 | 1,035,763 | 451,744 | 1,029,626 | 6,137 | 0.6 |
| 阪神北計 | | 287,568 | 721,690 | 280,199 | 724,205 | △2,515 | △0.3 |
| 東播磨計 | | 286,009 | 716,633 | 275,137 | 716,006 | 627 | 0.1 |
| 北播磨計 | | 97,677 | 272,447 | 95,995 | 284,769 | △12,322 | △4.3 |
| 中播磨計 | | 227,839 | 579,154 | 220,389 | 581,677 | △2,523 | △0.4 |
| 西播磨計 | | 94,817 | 260,312 | 94,755 | 272,476 | △12,164 | △4.5 |
| 但馬計 | | 61,921 | 170,232 | 62,249 | 180,607 | △10,375 | △5.7 |
| 丹波計 | | 38,131 | 106,150 | 37,803 | 111,020 | △4,870 | △4.4 |
| 淡路計 | | 52,500 | 135,147 | 52,864 | 143,547 | △8,400 | △5.9 |

## (7) 住民基本台帳による市町別世帯数・人口一覧

| 地域名 | 項目 / 市町名 | 29.1.1 現在 | | 28.1.1 現在 | | H28-29 の増減率 | | （参考）個人番号カード活用状況 | | | |
|---|---|---|---|---|---|---|---|---|---|---|---|
| | | 世帯数（世帯） | 人口（人） | 世帯数（世帯） | 人口（人） | 世帯数（%） | 人口（%） | 証明書自動交付 | 印鑑登録証 | 図書館カード | コンビニ交付 |
| 神戸 | 神戸市 | 748,989 | 1,546,255 | 744,565 | 1,547,850 | 0.6 | △ 0.1 | | | | ○ |
| 阪神南 | 尼崎市 | 229,144 | 463,160 | 227,391 | 463,940 | 0.8 | △ 0.2 | | | | ○ |
| | 西宮市 | 219,043 | 485,788 | 217,356 | 484,892 | 0.8 | 0.2 | ○ | | ○ | ○ |
| | 芦屋市 | 44,265 | 96,246 | 44,358 | 96,748 | △ 0.2 | △ 0.5 | | | | ○ |
| 阪神北 | 伊丹市 | 88,478 | 201,865 | 87,611 | 202,037 | 1.0 | △ 0.1 | | | | ○ |
| | 宝塚市 | 102,828 | 234,349 | 101,789 | 233,962 | 1.0 | 0.2 | | | | ○ |
| | 川西市 | 69,358 | 159,668 | 69,005 | 160,154 | 0.5 | △ 0.3 | | | | ○ |
| | 三田市 | 45,397 | 113,794 | 44,889 | 113,996 | 1.1 | △ 0.2 | | | | ○ |
| | 猪名川町 | 12,346 | 31,729 | 12,205 | 31,731 | 1.2 | △ 0.0 | | | | ○ |
| 東播磨 | 明石市 | 133,373 | 298,799 | 132,096 | 298,059 | 1.0 | 0.2 | | | | |
| | 加古川市 | 112,916 | 268,541 | 112,152 | 269,555 | 0.7 | △ 0.4 | | | | ○ |
| | 高砂市 | 39,359 | 92,770 | 39,129 | 93,356 | 0.6 | △ 0.6 | | | | ○ |
| | 稲美町 | 12,301 | 31,470 | 12,215 | 31,630 | 0.7 | △ 0.5 | | | | |
| | 播磨町 | 14,628 | 34,711 | 14,497 | 34,732 | 0.9 | △ 0.1 | | | | ○ |
| 北播磨 | 西脇市 | 16,840 | 41,654 | 16,766 | 42,082 | 0.4 | △ 1.0 | | | | |
| | 三木市 | 33,078 | 78,803 | 32,881 | 79,282 | 0.6 | △ 0.6 | | | | ○ |
| | 小野市 | 19,465 | 49,083 | 19,291 | 49,319 | 0.9 | △ 0.5 | | | | ○ |
| | 加西市 | 17,520 | 45,099 | 17,277 | 45,345 | 1.4 | △ 0.5 | ○ | ○ | | |
| | 加東市 | 16,139 | 40,329 | 15,716 | 39,974 | 2.7 | 0.9 | | | | ○ |
| | 多可町 | 7,536 | 21,682 | 7,548 | 22,016 | △ 0.2 | △ 1.5 | | | | |
| 中播磨 | 姫路市 | 233,506 | 540,000 | 231,629 | 541,497 | 0.8 | △ 0.3 | | | ○ | ○ |
| | 神河町 | 4,188 | 11,855 | 4,150 | 11,981 | 0.9 | △ 1.1 | | | ○ | |
| | 市川町 | 4,914 | 12,675 | 4,889 | 12,854 | 0.5 | △ 1.4 | | | | |
| | 福崎町 | 7,573 | 19,527 | 7,441 | 19,568 | 1.8 | △ 0.2 | | | ○ | |
| 西播磨 | 相生市 | 13,406 | 30,264 | 13,364 | 30,453 | 0.3 | △ 0.6 | | | ○ | ○ |
| | たつの市 | 30,274 | 78,231 | 30,101 | 78,812 | 0.6 | △ 0.7 | | ○ | | ○ |
| | 赤穂市 | 20,470 | 49,090 | 20,394 | 49,616 | 0.4 | △ 1.1 | | | ○ | ○ |
| | 宍粟市 | 14,559 | 39,352 | 14,559 | 40,061 | 0.0 | △ 1.8 | | | | ○ |
| | 太子町 | 13,309 | 34,344 | 13,151 | 34,434 | 1.2 | △ 0.3 | | | | ○ |
| | 上郡町 | 6,469 | 15,586 | 6,473 | 15,815 | △ 0.1 | △ 1.4 | | | | |
| | 佐用町 | 6,939 | 17,711 | 7,004 | 18,152 | △ 0.9 | △ 2.4 | | | | |
| 但馬 | 豊岡市 | 33,005 | 83,936 | 32,910 | 84,823 | 0.3 | △ 1.0 | | | | |
| | 養父市 | 9,604 | 24,778 | 9,613 | 25,139 | △ 0.1 | △ 1.4 | | | | |
| | 朝来市 | 12,354 | 31,481 | 12,285 | 31,854 | 0.6 | △ 1.2 | | | | |
| | 香美町 | 6,674 | 18,634 | 6,709 | 19,096 | △ 0.5 | △ 2.4 | | | | |
| | 新温泉町 | 5,765 | 15,174 | 5,802 | 15,451 | △ 0.6 | △ 1.8 | | | | |

| 地域名 | 項目 / 市町名 | 29.1.1 現在 | | 28.1.1 現在 | | H28-29 の増減率 | | （参考）個人番号カード活用状況 | | | |
|---|---|---|---|---|---|---|---|---|---|---|---|
| | | 世帯数（世帯） | 人口（人） | 世帯数（世帯） | 人口（人） | 世帯数（%） | 人口（%） | 証明書自動交付 | 印鑑登録証 | 図書館カード | コンビニ交付 |
| 丹波 | 篠山市 | 17,136 | 42,617 | 16,910 | 42,948 | 1.3 | △ 0.8 | | | | |
| | 丹波市 | 25,453 | 66,108 | 25,362 | 66,858 | 0.4 | △ 1.1 | | | | ○ |
| 淡路 | 洲本市 | 20,068 | 45,375 | 20,052 | 45,910 | 0.1 | △ 1.2 | ○ | | | ○ |
| | 南あわじ市 | 19,239 | 48,733 | 19,159 | 49,265 | 0.4 | △ 1.1 | | | | ○ |
| | 淡路市 | 20,037 | 45,279 | 19,988 | 45,840 | 0.2 | △ 1.2 | | | | ○ |
| 市計 | | 2,405,303 | 5,341,447 | 2,388,598 | 5,353,627 | 0.7 | △ 0.2 | H30.3.1 現在 | | | |
| 町計 | | 102,642 | 265,098 | 102,084 | 267,460 | 0.5 | △ 0.9 | | | | |
| 県計 | | 2,507,945 | 5,606,545 | 2,490,682 | 5,621,087 | 0.7 | △ 0.3 | | | | |
| 神戸計 | | 748,989 | 1,546,255 | 744,565 | 1,547,850 | 0.6 | △ 0.1 | | | | |
| 阪神南計 | | 492,452 | 1,045,194 | 489,105 | 1,045,580 | 0.7 | △ 0.0 | | | | |
| 阪神北計 | | 318,407 | 741,405 | 315,499 | 741,880 | 0.9 | △ 0.1 | | | | |
| 東播磨計 | | 312,577 | 726,291 | 310,089 | 727,332 | 0.8 | △ 0.1 | | | | |
| 北播磨計 | | 110,578 | 276,650 | 109,479 | 278,018 | 1.0 | △ 0.5 | | | | |
| 中播磨計 | | 250,181 | 584,057 | 248,109 | 585,900 | 0.8 | △ 0.3 | | | | |
| 西播磨計 | | 105,426 | 264,578 | 105,046 | 267,343 | 0.4 | △ 1.0 | | | | |
| 但馬計 | | 67,402 | 174,003 | 67,319 | 176,363 | 0.1 | △ 1.3 | | | | |
| 丹波計 | | 42,589 | 108,725 | 42,272 | 109,806 | 0.7 | △ 1.0 | | | | |
| 淡路計 | | 59,344 | 139,387 | 59,199 | 141,015 | 0.2 | △ 1.2 | | | | |

## (8) 市町別地方公営企業一覧表（平成 29 年度）

（平成 30 年 3 月 31 日現在）

| 地域名 | 事業名／団体名 | 上水道 末端 | 上水道 用水 | 簡易水道 | 工業用水道 | 交通 自動車 | 交通 高鉄 | 電気 | 病院 | 下水道 公共 | 下水道 特環 | 下水道 農排 | 下水道 漁排 | 下水道 小規模 | 下水道 特定 | 下水道 個別 | 港湾 | 市場 | と畜場 | 観光 休泊 | 観光 施設数 | 観光 その他 | 観光 施設数 | 宅造 臨海 | 宅造 地区数 | 宅造 その他 | 宅造 地区数 | 駐車場 | 駐車 施設数 | 介護サービス | 介護 施設種別数 | その他 | 企業数 法適用 | 企業数 法非適用 | 企業数 計 | 地方独立行政法人 | 一部事務組合 |
|---|---|---|---|---|---|---|---|---|---|---|---|---|---|---|---|---|---|---|---|---|---|---|---|---|---|---|---|---|---|---|---|---|---|---|---|---|---|
| 神戸 | 神戸市 | ○ | | | ○ | ○ | ○ | | ※ | ● | ● | ☆ | | | | | ● | ☆ | ☆ | | | | | ● | 13 | ●9 ☆4 | 13 | ☆ | 11 | | | | 9 | 5 | 14 | 1 | A |
| | A 阪神水道 | | ○ | | | | | | | | | | | | | | | | | | | | | | | | | | | | | | 1 | | 1 | | |
| 阪神南 | 尼崎市 | ○ | | | ○ | | | | | ● | | | | | | | | ☆ | | | | | | | | | | ☆ | 1 | | | | 3 | 2 | 5 | | A |
| | 西宮市 | ○ | | | ○ | | | | ○ | ○ | | | | | | | | | ☆ | | | | | | | | | | | | | | 4 | 1 | 5 | | A |
| | 芦屋市 | ○ | | | | | | | ○ | ☆ | | | | | | | | | | | | | | | | ☆ | 2 | ☆ | 1 | | | | 2 | 3 | 5 | | A |
| 阪神北 | 伊丹市 | ○ | | | ○ | ○ | | | ○ | ○ | | | | | | | | | | | | | | | | | | | | | | | 5 | | 5 | | |
| | 宝塚市 | ○ | | | | | | | ○ | ○ | | | | | | | | | | | | | | | | | | | | | | | 3 | | 3 | | |
| | 川西市 | ○ | | | | | | | ○ | ○ | ○ | | | | | | | | | | | | | | | ☆ | 1 | | | | | | 4 | 1 | 5 | | |
| | 三田市 | ○ | | | | | | | ○ | ● | ● | ● | | | | | | | | | | | | | | | | ☆ | 1 | | | ● | 6 | 1 | 7 | | |
| | 猪名川町 | ○ | | | | | | | | ○ | ○ | | | | | | | | | | | | | | | | | | | | | | 3 | | 3 | | |
| 東播磨 | 明石市 | ○ | | | | | | | ※ | ● | | | | | | | | ☆ | | | | | | ● | 1 | | | | | | | | 3 | 1 | 4 | 1 | |
| | 加古川市 | ○ | | | | | | | ※ | ○ | ○ | ○ | | | | | | ☆ | | | | | | | | | | ☆ | 1 | | | | 4 | 2 | 6 | 1 | |
| | 高砂市 | ○ | | | ○ | | | | ○ | ○ | | | | | | | | | | | | | | | | | | | | | | | 4 | | 4 | | |
| | 稲美町 | ○ | | | | | | | | ☆ | ☆ | ☆ | | | | | | | | | | | | | | | | | | | | | 1 | 3 | 4 | | |
| | 播磨町 | ○ | | | | | | | | ☆ | | | | | | | | | | | | | | | | | | | | | | | 1 | 1 | 2 | | |
| 北播磨 | 西脇市 | ○ | | | | | | ☆ | ● | ● | ● | ● | | | | | | | | | | | | | | | | | | ☆ | 1 | | 5 | 2 | 7 | | |
| | 三木市 | ○ | | | | | | | | ● | ● | ● | | | | | | | | | | | | | | | | | | | | | 4 | | 4 | | I |
| | 小野市 | ○ | | | | | | | | ● | ● | ● | | | | | | | | | | | | | | ● | 2 | | | | | | 5 | | 5 | | I |
| | 加西市 | ○ | | | | | | | ○ | ● | ● | ● | | | | | | | | | | | | | | | | | | | | ● | 6 | | 6 | | |
| | 加東市 | ○ | | | | | | | ● | ● | ● | ● | | ● | | | | | | | | | | | | | | | | | | ● | 7 | | 7 | | |
| | 多可町 | ○ | | | | | | | | ○ | ○ | ○ | | | | | | | | | | | | | | ☆ | 1 | | | | | ○ | 5 | 1 | 6 | | |
| | I 北播医企 | | | | | | | | ○ | | | | | | | | | | | | | | | | | | | | | | | | 1 | | 1 | | |
| 中播磨 | 姫路市 | ○ | | | | | | | | ● | ● | ● | ● | | | | | ☆ | | | | | | | | ● | 7 | | | | | ● | 7 | 1 | 8 | | |
| | 神河町 | ○ | | | | | | | ● | | ● | ● | | | | | | | | | | | | | | ☆ | 4 | | | ☆ | 1 | ● | 5 | 2 | 7 | | |
| | 市川町 | ○ | | | | | | | | | ● | ● | | | | | | | | | | | | | | ● | 1 | | | | | ● | 5 | | 5 | | |
| | 福崎町 | ○ | | | ○ | | | | | ○ | ○ | ○ | | | | ○ | | | | | | | | | | | | | | | | | 6 | | 6 | | |
| 西播磨 | 相生市 | | | | | | | | ● | ☆ | ☆ | ☆ | | ☆ | | ☆ | | | | | | | | | | | | | | | | | 1 | 5 | 6 | | BC |
| | たつの市 | ○ | | | | | | | ● | ☆ | ☆ | ☆ | | | | ☆ | | | ☆ | ● | 2 | | | | | | | | | | | | 3 | 5 | 8 | | BE |
| | 赤穂市 | ○ | | | | | | | ○ | ☆ | ☆ | ☆ | | | | | | | | | | | | | | | | ☆ | 2 | ○ | 1 | | 3 | 4 | 7 | | C |
| | 宍粟市 | ○ | | | | | | | ● | ☆ | ☆ | ☆ | | ☆ | | | | | | | | | | | | | | | | ☆ | 1 | | 2 | 5 | 7 | | |
| | 太子町 | ○ | | | | | | | | ☆ | ☆ | | | | | | | | | | | | | | | | | | | | | | 1 | 2 | 3 | | |
| | 上郡町 | ○ | | | | | | | | ☆ | ☆ | ☆ | | ☆ | | | | | | | | | | | | | | | | | | | 1 | 4 | 5 | | CE |
| | 佐用町 | ○ | | ☆ | | | | | | | ☆ | ☆ | | | | ☆ | | | | ☆ | 2 | | | | | ☆ | 2 | | | | | | 1 | 6 | 7 | | E |
| | B 西播水道 | ○ | | | | | | | | | | | | | | | | | | | | | | | | | | | | | | | 1 | | 1 | | |
| | C 安室ダム | | ○ | | | | | | | | | | | | | | | | | | | | | | | | | | | | | | 1 | | 1 | | |
| | E 播磨高原 | ○ | | | | | | | | ○ | | | | | | | | | | | | | | | | | | | | | | | 2 | | 2 | | |

| 地域名 | 事業名／団体名 | 上水道 末端 | 上水道 用水 | 簡易水道 | 工業用水道 | 交通 自動車 | 交通 高鉄 | 電気 | 病院 | 下水道 公共 | 下水道 特環 | 下水道 農排 | 下水道 漁排 | 下水道 小規模 | 下水道 特定 | 下水道 個別 | 港湾 | 市場 | と畜場 | 観光 休泊 | 観光 施設数 | 観光 その他 | 観光 施設数 | 宅造 臨海 | 宅造 地区数 | 宅造 その他 | 宅造 地区数 | 駐車場 | 駐車場 施設数 | 介護サービス | 介護サービス 施設種別数 | その他 | 企業数 法適用 | 企業数 法非適用 | 企業数 計 | 地方独立行政法人 | 一部事務組合 |
|---|---|---|---|---|---|---|---|---|---|---|---|---|---|---|---|---|---|---|---|---|---|---|---|---|---|---|---|---|---|---|---|---|---|---|---|---|---|
| 但馬 | 豊岡市 | ○ | | | | | | ☆ | | ○ | ○ | ○ | ○ | ○ | | ○ | | | | | | | | | | | | ☆ | 3 | | | ○ | 8 | 2 | 10 | | F |
| | 養父市 | ○ | | | | | | | | ○ | ○ | ○ | | ○ | ○ | ○ | | | | | | | | | | | | | | | | ○ | 8 | | 8 | | G |
| | 朝来市 | ○ | | | ○ | | | | | ☆ | ☆ | ☆ | | | | | | | | | | | | | | ☆ | 8 | | | | | | 2 | 4 | 6 | | F |
| | 香美町 | ○ | | | | | | | ○ | ○ | ○ | ○ | ○ | ○ | | ○ | | ☆ | | ☆ | 1 | | | | | | | | | | | ○ | 9 | 2 | 11 | | G |
| | 新温泉町 | ○ | | | | | | | ● | ● | ● | ● | ● | | | | | | | | | ●☆ | 2 | | | | | | | | | ● | 8 | 1 | 9 | | |
| | F 豊岡病院 | | | | | | | | ● | | | | | | | | | | | | | | | | | | | | | | | | 1 | | 1 | | |
| | G 八鹿病院 | | | | | | | | ● | | | | | | | | | | | | | | | | | | | | | | | | 1 | | 1 | | |
| 丹波 | 篠山市 | ○ | | | | | | | | ☆ | ☆ | ☆ | | ☆ | | | | | | | | | | | | | | | | ☆ | 1 | | 1 | 5 | 6 | | |
| | 丹波市 | ○ | | | | | | | | ● | ● | ● | | | | | | ☆ | | | | | | | | | | ☆ | 9 | ☆ | 1 | ● | 5 | 3 | 8 | | |
| 淡路 | 洲本市 | | | | | | | | | ☆ | ☆ | | | | | | | | | | | | | | | ☆ | 7 | ☆ | 3 | ☆ | 4 | | | 5 | 5 | | DH |
| | 南あわじ市 | | | | | | | | | | ● | ● | ● | | | | | | | ● | 1 | | | | | ☆ | 3 | | | ☆ | 1 | | 4 | 2 | 6 | | DH |
| | 淡路市 | | | | | | | | | ☆ | ☆ | ☆ | | | | | | ☆ | | | | ☆ | 2 | | | ☆ | 3 | | | | | | | 6 | 6 | | DH |
| | D 淡路水企 | ○ | | | | | | | | | | | | | | | | | | | | | | | | | | | | | | | 1 | | 1 | | |
| | H 淡路広域 | | | | | | | | | | | | | | | | | | ☆ | | | | | | | | | | | | | | | 1 | 1 | | |
| 計 | 法適用 | 40 | 2 | | 7 | 2 | 1 | | 20 | 25 | 21 | 18 | 5 | 4 | 1 | 4 | 1 | | | 2 | 3 | 1 | 1 | 2 | 14 | 4 | 19 | | | 1 | 1 | 12 | 173 | | 173 | | |
| | 法非適用 | | | 1 | | | | 2 | | 13 | 12 | 11 | | 4 | | 3 | | 8 | 4 | 2 | 3 | 2 | 3 | | | 10 | 35 | 9 | 32 | 7 | 10 | | | 88 | 88 | | |
| | 地方独立行政法人 | | | | | | | | 3 | | | | | | | | | | | | | | | | | | | | | | | | | | | 3 | |
| | 合計 | 40 | 2 | 1 | 7 | 2 | 1 | 2 | 23 | 38 | 33 | 29 | 5 | 8 | 1 | 7 | 1 | 8 | 4 | 4 | 6 | 3 | 4 | 2 | 14 | 14 | 54 | 9 | 32 | 8 | 11 | 12 | 173 | 88 | 261 | 3 | |

一部事務組合欄の記号は
次のとおりである。

A：阪神水道企業団
B：西播磨水道企業団
C：安室ダム水道用水供給企業団
D：淡路広域水道企業団
E：播磨高原広域事務組合
F：公立豊岡病院組合
G：公立八鹿病院組合
H：淡路広域行政事務組合
I：北播磨総合医療センター企業団

○：法全部適用　●：法財務適用　☆：法非適用　※：地方独立行政法人

地方公営企業のうち、地方公営企業法の全部又は一部を適用して企業会計方式を採用しているのが法適用企業であり、地方公営企業法を適用せず官庁会計方式を採用しているのが法非適用企業である。

なお、法適用企業のうち、地方公営企業法の全部を適用しているものを法全部適用、財務規定のみを適用しているものを法財務適用としている。

## ⑼　市町立の主な公社等一覧

| 地域名 | 市町名 | 公　社　等 |
|---|---|---|
| 神　戸 | 神戸市 | 神戸市道路公社、（一財）神戸すまいまちづくり公社、（公財）神戸国際協力交流センター　他29社 |
| 阪神南 | 尼崎市 | 尼崎市土地開発公社、（公財）尼崎市総合文化センター、（公財）尼崎市スポーツ振興事業団　他12社 |
| | 西宮市 | 西宮市土地開発公社、（一財）西宮市都市整備公社、（公財）西宮市文化振興財団　他４社 |
| | 芦屋市 | 芦屋都市管理（株）、（一財）芦屋ハートフル福祉公社 |
| 阪神北 | 伊丹市 | （公財）いたみ文化・スポーツ財団、（公財）柿衞文庫　他 |
| | 宝塚市 | 宝塚市土地開発公社、（公財）宝塚市文化財団　他８社 |
| | 川西市 | （一財）川西市都市整備公社、（一財）一庫ダム湖周辺環境整備センター　他7社 |
| | 三田市 | 三田地域振興（株） |
| | 猪名川町 | （株）いながわフレッシュパーク |
| 東播磨 | 明石市 | （財）明石コミュニティ創造協会、（財）明石市産業振興財団　他２社 |
| | 加古川市 | 加古川市土地開発公社、（公財）加古川市国際交流協会、（公財）加古川市ウェルネス協会　他７社 |
| | 高砂市 | （一財）高砂市勤労福祉財団、（公財）高砂市施設利用振興財団 |
| | 播磨町 | （一財）播磨町臨海管理センター |
| 北播磨 | 西脇市 | （公財）北播磨地場産業開発機構、（一財）西脇市住民サービス公社、（公財）西脇市文化・スポーツ振興財団 |
| | 三木市 | 三木市土地開発公社、（公財）三木市文化振興財団、（株）吉川まちづくり公社　他２社 |
| | 小野市 | 小野市土地開発公社、（公財）小野市都市施設管理協会 |
| | 加西市 | 北条鉄道（株）、（株）加西北条都市開発 |
| | 加東市 | （公財）加東文化振興財団、（株）夢街人とうじょう |
| | 多可町 | （一財）多可町農林業公社、（株）かみ物産センター、（株）まちの駅・たか |
| 中播磨 | 姫路市 | （一財）姫路市まちづくり振興機構、（公財）姫路市中小企業共済センター、（公財）姫路・西はりま地場産業センター　他6社 |
| | 神河町 | （株）グリーンエコー、（株）神崎フード |
| | 福崎町 | （株）もちむぎ食品センター |
| 西播磨 | 相生市 | （株）あいおいアクアポリス |
| | 赤穂市 | （公財）赤穂市文化とみどり財団、赤穂駅周辺整備（株） |
| | 宍粟市 | （公財）宍粟市文化振興財団、（一財）宍粟北みどり農林公社、宍粟メイプル（株）　他３社 |
| 但　馬 | 豊岡市 | 豊岡市土地開発公社、（株）日高振興公社、（株）シルク温泉やまびこ　他９社 |
| | 養父市 | やぶパートナーズ（株）、やぶ温泉（株）、（株）おおや振興公社、養父町開発（株）、養父市場開発（株） |
| | 朝来市 | （株）和田山食肉公社、和田山商業振興（株）、（株）あさご有機　他２社 |
| | 香美町 | （株）香住観光公社、矢田川開発（株）、（株）むらおか振興公社 |
| | 新温泉町 | （株）温泉町夢公社、（株）湯村温泉愛宕山観光 |
| 丹　波 | 篠山市 | （一社）ウィズささやま、（株）夢こんだ、（有）グリーンファームささやま、（株）アクト篠山 |
| | 丹波市 | （株）まちづくり柏原、（株）タンバンベルグ |
| 淡　路 | 洲本市 | （株）淡路島第一次産業振興公社、（株）淡路島テレビジョン、（一財）五色ふるさと振興公社　他２社 |
| | 南あわじ市 | 南淡路農業公園（株）、（株）南淡風力エネルギー開発、（公財）淡路人形協会、（株）うずのくに南あわじ　他 |
| | 淡路市 | （株）淡路島パルシェ、（株）ほくだん、（株）キャトルセゾン松帆 |

## ⑽　各市町における主な県立の公共施設一覧

| 地域名 | 市町名 | 主な県立の公共施設 |
|---|---|---|
| 神　戸 | 神戸市 | 兵庫県立大学、県立美術館、こども病院、兵庫県民会館、人と防災未来センター |
| 阪神南 | 尼崎市 | 尼崎青少年創造劇場、県立尼崎総合医療センター、尼崎の森中央緑地（尼崎スポーツの森）、尼ロック（尼崎閘門）、旅券事務所尼崎出張所 |
| | 西宮市 | 芸術文化センター、甲山森林公園、西宮病院、総合体育館、仁川百合野町地すべり資料館 |
| | 芦屋市 | 芦屋健康福祉事務所、海洋体育館（芦屋マリンセンター）、芦屋高等学校、国際高等学校、芦屋国際中等教育学校、芦屋特別支援学校 |
| 阪神北 | 伊丹市 | 西猪名公園、運転免許更新センター、ひょうご都市農業支援センター、伊丹健康福祉事務所 |
| | 宝塚市 | 宝塚西谷の森公園、宝塚高等学校、宝塚東高等学校、宝塚西高等学校、宝塚北高等学校 |
| | 川西市 | 川西明峰高等学校、川西緑台高等学校、川西北陵高等学校、川西こども家庭センター |
| | 三田市 | 人と自然の博物館、有馬富士公園、有馬高等学校、北摂三田高等学校、三田西陵高等学校、三田祥雲館高等学校、上野ケ原特別支援学校、高等特別支援学校 |
| | 猪名川町 | 奥猪名健康の郷、猪名川高等学校 |
| 東播磨 | 明石市 | 明石公園、がんセンター、兵庫県立大学、中央こども家庭センター、水産技術センター |
| | 加古川市 | 東播磨生活創造センター「かこむ」、いなみ野学園、加古川医療センター、高等学校（６校） |
| | 高砂市 | 高砂高等学校、高砂南高等学校、松陽高等学校、高砂海浜公園、あらい浜風公園 |
| | 稲美町 | 東播磨高等学校、いなみ野特別支援学校 |
| | 播磨町 | 考古博物館、東はりま特別支援学校、播磨南高等学校 |
| 北播磨 | 西脇市 | 繊維工業技術支援センター、西脇馬事公苑、西脇高等学校、西脇工業高等学校、西脇北高等学校 |
| | 三木市 | 三木山森林公園、三木総合防災公園、広域防災センター、動物愛護センター三木支所、三木高等学校、三木東高等学校、三木北高等学校、吉川高等学校 |
| | 小野市 | 小野高等学校、小野工業高等学校、重度身体障害者授産施設「小野起生園」、小野福祉工場、加古川上流浄化センター |
| | 加西市 | フラワーセンター、いこいの村はりま、農林水産技術総合センター、青野運動公苑、加西農業改良普及センター、北条高等学校、播磨農業高等学校 |
| | 加東市 | 社高等学校、嬉野台生涯教育センター、やしろの森公園、播磨中央公園 |
| | 多可町 | 多可高等学校、北はりま特別支援学校、なか・やちよの森公園 |
| 中播磨 | 姫路市 | 兵庫県立大学、姫路循環器病センター、こどもの館、歴史博物館、武道館、いえしま自然体験センター、ゆめさきの森公園 |
| | 神河町 | とのみね自然交流館、神崎高等学校 |
| | 福崎町 | 福崎高等学校、中播磨健康福祉事務所（福崎保健所）、姫路土木事務所福崎事業所 |
| 西播磨 | 相生市 | 相生高等学校、相生産業高等学校 |
| | たつの市 | 西播磨文化会館、粒子線医療センター、西播磨県民局龍野庁舎、特別支援学校２校、高等学校２校 |
| | 赤穂市 | 赤穂ハイツ、赤穂海浜公園、赤穂高等学校、赤穂健康福祉事務所（赤穂保健所）、赤穂特別支援学校 |
| | 宍粟市 | 山の学校、森林林業技術センター、国見の森公園、山崎高等学校、伊和高等学校、千種高等学校、森林大学校 |
| | 太子町 | 太子高等学校 |
| | 上郡町 | 西播磨県民局、先端科学技術支援センター、兵庫県立大学、兵庫県立大学附属高等学校・中学校、上郡高等学校 |
| | 佐用町 | 県立西はりま天文台、特別養護老人ホーム朝陽ケ丘荘、佐用高等学校、ひょうご環境体験館 |
| 但　馬 | 豊岡市 | コウノトリの郷公園、コウノトリ但馬空港、但馬ドーム、円山川公苑、兵庫県立大学大学院 |
| | 養父市 | 八鹿高等学校、但馬農業高等学校、但馬長寿の郷 |
| | 朝来市 | 黒川ふるさと自然公園管理センター、北部農業技術センター、南但馬自然学校、内水面漁業センター |
| | 香美町 | 但馬栽培漁業センター、兎和野高原野外教育センター、木の殿堂、但馬水産事務所、高等学校（香住、村岡） |
| | 新温泉町 | 浜坂高等学校、障害者更生保養センター（浜坂温泉保養荘）、但馬牧場公園、新温泉土木事務所、新温泉健康福祉事務所 |
| 丹　波 | 篠山市 | ささやまの森公園、丹波並木道中央公園、兵庫陶芸美術館、篠山鳳鳴高等学校、篠山産業高等学校、篠山東雲高等学校 |
| | 丹波市 | 丹波の森公苑、丹波年輪の里、森林動物研究センター、薬草試験地、柏原病院、高等学校（３校）、氷上特別支援学校 |
| 淡　路 | 洲本市 | 淡路県民局、淡路医療センター、洲本高等学校、洲本実業高等学校、あわじ特別支援学校 |
| | 南あわじ市 | 淡路農業技術センター、淡路三原高等学校、淡路食肉衛生検査所、淡路家畜保健衛生所 |
| | 淡路市 | 淡路佐野運動公園、津名ハイツ、淡路島公園、淡路景観園芸学校、淡路文化会館 |

参考

## ⑾　市町立の主な公共施設一覧

（宿泊・研修施設）

| 地域名 | 市町名 | 愛称・施設名 | 概　　要 | 開設年月 | TEL |
|---|---|---|---|---|---|
| 阪神南 | 尼崎市 | とちのき村「尼崎市立美方高原自然の家」 | 宿泊室（24室）、リーダー室（7室）、多目的ホール、キャンプ場、テニスコート。 | H8.4 | (0796) 97-3600 |
| | 西宮市 | 甲山自然の家（甲山自然環境センター） | 宿泊・研修施設である甲山自然の家のほか、野外活動のできる甲山キャンプ場や社家郷山キャンプ場などがある。 | S42.2 | (0798)72-0037 |
| | | 山東自然の家 | 四季折々の多彩な自然体験ができる宿泊施設。宿泊室（22室）、キャンプ場、研修室、体育室、スポーツ広場など。 | H元.4 | (079) 676-4100 |
| 東播磨 | 明石市 | 明石市立少年自然の家 | 小・中学校、高校の児童・生徒の健康で豊かな人間性を育てる場として、また、各種社会教育関係団体等の研修やレクリエーションを目的とした施設。宿泊室、実習室、研修室、野外炊飯施設、体育館、グラウンドをはじめ、周辺のサイクリングロード、海岸などを利用しての幅広い活動もできる。 | S57.7 | (078) 947-6181 |
| | 高砂市 | 高砂市青年の家 | 日本の白砂青松100選に選定されている高砂海浜公園に面しており、自然の中で各種研修や活動を行うことができる施設。 | S57.4 | (079) 443-2155 |
| | 播磨町 | 播磨ふれあいの家 | ゆっくりくつろげる和洋13の客室、宴会場や研修室がある。周りは緑豊かな山々で多々良木川の清流に面し、近くにはあさご芸術の森美術館がある。 | H6.10 | (079) 678-1481 |
| 北播磨 | 西脇市 | 西脇市立青年の家 | 自然に囲まれた静かな環境の中で、集団生活を通じて心身ともに健全な青少年の育成をするための教育施設。 | S54 | (0795) 22-3703 |
| | 三木市 | 三木ホースランドパーク | 馬とのふれあい、キャンプ場、宿泊室30室、レストラン、大浴場（ジャグジー、サウナ）、多目的ホール、研修室、和会議室、様々なレクリエーション体験。 | H11.4 | (0120) 816-892 |
| | 加東市 | やしろ鴨川の郷 | 農業・自然体験施設、レストラン、宿泊施設のほか、自炊のできるログコテージ、テニスコート、キャンプ場などを完備。 | H10.4 | (0795) 45-0111 |
| | 多可町 | エーデルささゆり | ドイツ・バイエルン地方をイメージした、大きな三角屋根のリゾート施設。北播磨の旬の素材を用いたフランス料理が楽しめる。 | H2.4 | (0795) 37-1200 |
| 中播磨 | 姫路市 | 姫路市休養センター・香寺荘 | 竹林を眺めながら、ゆったりと露天風呂を楽しむことができる宿泊施設。 | S63.5 | (079) 232-7788 |
| | | アイランドハウスいえしま荘 | 瀬戸内海国立公園・家島諸島の風光明媚な景色と新鮮な魚介類が味わえる宿泊施設。緑豊かな高台に位置し、島陰に沈む夕日は絶景。 | H6.4 | (079) 325-2882 |
| | | 姫路市夢さき夢のさと | 標高668mの明神山南麓を整備して造られた農業公園内の施設。四季折々に農業体験など、自然を楽しむことができる。 | H6.7 | (079) 336-1585 |
| | 神河町 | 新田ふるさと村 | オートキャンプ場、コテージ、キャビン、そば打ち体験、昆虫採取。 | H3.7 | (0790) 33-0870 |
| | | 神河町保健センター | 健康学習室、栄養指導室・健康相談室。 | H18 | (0790) 32-2421 |
| | | グリーンエコー笠形 | ウッドハウス、コテージ、レストラン、全天候型ドーム、研修棟。 | S58 | (0790) 32-1307 |
| | | 峰山高原ホテルリラクシア | 高原ホテル、レストラン、テニスコート、キャンプ・ハイキング。 | H15 | (0790) 34-1516 |
| | | ホテル　モンテローザ | 山あいのリゾート、レストラン。 | H10 | (0790) 35-0777 |
| | 市川町 | リフレッシュパーク市川どんぐりころころ館 | ころころ館6室（宿泊定員30名）、コテージ5棟（宿泊定員20名）。レストラン、囲炉裏レストラン、キャンプ場、ふれあいドーム | H8.6 | (0790) 27-0313 |
| 西播磨 | 相生市 | ふるさと交流館 | 豊かな自然環境と国史感状山、羅漢の里など地域資源を生かし、こどもをはじめとする世代間や都市と農村の交流を体験できる。 | H16.7 | (0791) 29-1010 |
| | | 羅漢の里 | 自然、歴史、文化財の要素を活かした公園。キャンプ等を通して日常生活では体験できないことが体験できる。 | S61.4 | (0791) 29-0900 |
| | 宍粟市 | 生涯学習センター学遊館 | 生涯学習施設の拠点である学遊館に併設された間伐材を利用した大屋根付きの運動場あり。宿泊施設は個室及びホールをあわせて最大80人の宿泊が可能。 | H15.4 | (0790) 64-7700 |
| | 上郡町 | 上郡ピュアランド山の里 | 緑豊かな自然に囲まれた高台にあり、大・中・小の研修室、和洋客室19室、展望風呂、和食レストランがある宿泊施設。 | H7.4 | (0791) 52-6388 |
| | 佐用町 | 笹ヶ丘荘 | 宿泊室（12室）、ログハウス（5棟）、会議室（大・中・小）、宴会場、レストラン、トロンの湯。 | S47.4 | (0790) 88-0149 |
| 但馬 | 養父市 | ほたるの館 | 大正末期に建築された旧養父町役場を移築改造、モダンな近代的建築が素朴な自然の中で一際映えます。 | H元.6 | (079) 665-0588 |
| | 香美町 | 国民宿舎「ファミリーイン今子浦」 | 日本海を見下ろす高台に位置し、客室全室から日本海の眺望が楽しめる。近くには海水浴場やグラウンド、キャンプ場がある。 | S63.7 | (0796) 36-3553 |
| | 新温泉町 | 生涯学習のむら「ログハウス カナダ」 | 森の国カナダの木材を使用した本格的なログハウスで、寝室、リビング、キッチン（調理器具・食器）から天然温泉の浴室まで完備。 | H7.4 | (0796) 92-2777 |

| 地域名 | 市町名 | 愛称・施設名 | 概　　要 | 開設年月 | TEL |
|---|---|---|---|---|---|
| 丹　波 | 篠山市 | 篠山市王地山公園<br>ささやま荘 | 丹波篠山の街並みを見渡せる桜と紅葉の名勝・王地山に建つ宿泊施設であり、天然温泉のまけきらいの湯も魅力の一つとして備えている。 | H14.4 | (079) 552-1127 |
| | 丹波市 | 休養施設　やすら樹 | 優れた自然環境の中で、心身をリフレッシュする宿泊保養施設で、囲炉裏室や丹波の旬の味覚が楽しめるお食事処も備えた休養施設。 | H1.9 | (0795) 82-0678 |
| | | もみじの里　青垣 | 近くに多目的グラウンド、テニスコート等のスポーツ施設があり、合宿場としての利用が可能。名産の鹿肉料理が楽しめる。 | | |
| 淡　路 | 洲本市 | エトワール生石 | 四季折々の新鮮な海の幸を堪能し、紀淡海峡が一望できる客室でゆったりとした時間を過ごすことができる宿泊・研修施設。周辺の海や山での様々な体験活動を通して、豊かな自然を満喫することができる。 | H11.4 | (0799) 25-7033 |
| | 南あわじ市 | 国民宿舎慶野松原荘 | 名勝「慶野松原」と約２kmに及ぶ海水浴場に隣接する宿泊施設。 | S44.7 | (0799) 36-3391 |
| | | サンライズ淡路 | 淡路ふれあい公園やスポーツ施設等を兼ね備えた宿泊施設。 | S59.11 | (0799) 45-1411 |
| | 淡路市 | パルシェ香りの館 | 香りの体験、レストラン、物産館、温泉施設を備えた宿泊施設。 | H6.8 | (0799) 85-1126 |
| | | 東浦サンパーク | グラウンド、テニスコート、体育館等のスポーツ施設、温泉施設を兼ね備えた宿泊施設。 | H15.5 | (0799) 74-0101 |

（野外活動施設）

| 地域名 | 市町名 | 愛称・施設名 | 概　　要 | 開設年月 | TEL |
|---|---|---|---|---|---|
| 神　戸 | 神戸市 | 神戸市立六甲山牧場 | 「人と動物と自然のふれあいの場」をキャッチフレーズにした高原牧場。 | S51.4 | (078) 891-0280 |
| 阪神北 | 川西市 | 知明湖キャンプ場 | 日本一の里山と呼ばれる黒川地区で、日帰り、宿泊もできるキャンプ場。夏場は常設テントあり。 バーベキュー、川遊び、虫とりなどができる。隣接の国崎せせらぎ広場も自然散策に最適。利用期間は3月20日から11月23日。 | S60.4 | （一般財団法人）<br>一庫ダム湖周辺環境整備センター<br>(072) 738-4696 |
| | 三田市 | 三田市野外活動センター | テント、キャビン、バンガロー、野外炊事棟、ファイヤー場、メインホールがあるキャンプ場。夏場は川遊び、夜にはキャンプファイヤーや星空観察。また、随時、天体観測所で天体観望会も開催。 | H2.4 | (079)569-0388 |
| | 猪名川町 | 大野アルプスランドキャンプ場 | 阪神地域最高峰である大野山（標高753ｍ）にあるキャンプ場。周辺には猪名川天文台もある。 | H14.4 | (072) 766-8709 |
| | | 千軒キャンプ場 | 国道173号線沿いにあり、豊かな自然の中でキャンプやバーベキューを楽しむことができる。 | S59.3 | (072) 768-2277 |
| 東播磨 | 明石市 | 石ケ谷公園 | 小さな子どもから安心して遊べる遊具が集まった「あそびの丘」や野外活動広場のほか、約1,000本のウメが楽しめる梅園などがある。 | S56.10 | (078) 936-6621 |
| | 加古川市 | 権現総合公園キャンプ場 | フリーキャンプとオートキャンプが利用でき、水道やかまどのある炊事棟も整備されています。豊かな自然を満喫できるキャンプ場。 | H17.8 | (079) 428-3566 |
| | 高砂市 | 市ノ池公園 | 「みどりの相談所」や温室を配した緑化植物園とアウトドアを楽しめるキャンプ場からなる総合公園。 | H15.3 | (079) 447-6401 |
| | 稲美町 | 稲美中央公園 | 遊具、多目的グラウンド、ゲートボール場、テニスコート等。万葉森林浴グラウンドゴルフ場には起伏に富んだ２コース16ホール。 | S46.4 | (079) 492-1479 |
| | 播磨町 | 野添であい公園 | 園内には芝生広場や噴水、バーベキュー施設（パークセンターでの事前申し込みが必要）などがある。 | H16.4 | (078) 943-5588 |
| 北播磨 | 西脇市 | 西脇市日本のへそ日時計の丘公園オートキャンプ場 | H25.3にリニューアルオープンしたアウトドア施設。コテージ、キャンプサイト、バーベキューサイトなどが充実し、豊かな自然の中でアウトドアライフを満喫できる。 | H5.6 | (0795) 28-4851 |
| | 小野市 | ひまわりの丘公園 | 農業・商工業の物産館やレストラン、児童館、大型複合遊具、芝生広場に加え、親水施設「遊べる噴水」を新設。四季に応じて多彩なイベントを開催するなど、１日ゆっくりと過ごせる「道のオアシス」として年間約70万人の人々が訪れている。 | H14.4 | (0794) 62-1147 |
| | 加西市 | オークタウン加西 | キャンプサイト、多目的グラウンド、体育館、テニスコートがある研修センター。 | S62.4 | (0790) 44-2595 |
| 中播磨 | 姫路市 | 姫路市立グリーンステーション鹿ケ壺 | 青少年交流センター、コテージ10棟（15戸）、ふれあいの館、キャンプ場、オートキャンプ場。 | H6.4 | (0790) 66-3505 |
| | | 伊勢自然の里・環境学習センター | 里の自然環境を保全し、様々な世代が楽しみながら生物多様性について学習できる自然体験型の環境学習施設。 | H16.4 | (079) 261-3234 |
| | 神河町 | 新田ふるさと村 | オートキャンプ場、コテージ、キャビン、そば打ち体験、昆虫採取。 | H3.7 | (0790) 33-0870 |
| 西播磨 | 相生市 | 相生ペーロン海館 | 相生市の無形民俗文化財である「相生ペーロン」の伝統と文化を次世代に継承し、広く振興を図るために開設され、「みなとオアシスあいおい」の認定も受けている交流拠点施設。ペーロン船の艇庫をはじめ交流スペースとして相生湾を一望できる展望ロビーが設置されている。 | H29.9 | (0791) 23-7123 |

| 地域名 | 市町名 | 愛称・施設名 | 概　　要 | 開設年月 | TEL |
|---|---|---|---|---|---|
| 西播磨 | たつの市 | 御津自然観察公園「世界の梅公園」 | 日本・中国・台湾・韓国の「世界の梅」約315品種、約1,250本と本格的な中国建築物が異国情緒を漂わせ、展望台から眼下に広がる瀬戸内海を一望できる。 | H5.2 | (079) 322-4100 |
| | 赤穂市 | 野外活動センター | キャンプ場、宿泊棟を備え、研修やレクリエーション活動に利用されている。 | S54.4 | (0791) 45-1067 |
| | 佐用町 | 南光自然観察村 | 本格的な宿泊型アウトドア施設。オートキャンプも可能なテントサイトや宿泊用コテージ、グループで泊まれるキャビン棟、浴室棟などを備える。 | H13.4 | (0790) 77-0160 |
| 但馬 | 朝来市 | ヒメハナ公園 | 兵庫県指定の天然記念物ウツギノヒメハナバチの群生地に、憩いと潤いの場の発信基地として建設された総面積6.3ha、全長約500ｍの公園。 | H6.4 | (079) 676-4587 |
| | 香美町 | 但馬高原植物園 | 平地植物の上限、高地植物の下限、南方植物の北限、北方植物の南限で、日本でも有数の自然植物園。 | H9.6 | (0796) 96-1187 |
| | | 柤（けび）大池公園バンガロー村 | 標高600mの高原の湖畔にあり、テニスやサッカー、野球などが楽しめる。宿泊はログハウスや和室タイプのコテージがあるほかオートキャンプも可能。 | H3.4 | (0796) 95-1109 |
| | 新温泉町 | 草太園地 | 大自然の中で森林浴をしながらウォーキングやキャンプなどを楽しめる（冬季閉鎖）。バンガローやオートキャンプもできる多目的広場があり、炊事棟やテーブルなども完備。 | S51.3 | (0796) 92-1713 |
| 丹波 | 篠山市 | 丹波篠山渓谷の森公園 | コテージ（7棟）、オートキャンプ（24サイト）、バーベキューハウス（12卓）、デイキャンプ（5サイト）を備え、野外活動や自然体験を楽しめる施設。 | H12.5 | (079) 555-2323 |
| | 丹波市 | 丹波悠遊の森 | 森の中にログコテージ・キャンプ場やレストランがあり、落ち着いたひと時を過ごすことができる。 | H6.4 | (0795) 72-3285 |
| 淡路 | 南あわじ市 | 淡路ふれあい公園 | 豊かな自然の中での家族のふれあいをテーマにしたレクリエーション施設。野外スポーツやイベントが楽しめる「芝生公園」など家族で楽しめる公園。 | H2.4 | (0799) 45-1411 |
| | | 淡路ファームパークイングランドの丘 | コアラを中心とした動植物ふれあいゾーンと英国湖水地方の雰囲気を醸し出した憩いのゾーンを融合させた農業公園。 | H13.4 | (0799) 43-2626 |
| | | 広田梅林ふれあい公園 | 梅の名所。毎年2月中旬～3月上旬にかけて、約450本の梅が咲き誇る。 | H17.11 | (0799) 43-5221 |
| | 淡路市 | 香りの公園 | 約60種類のハーブと50種類の芳香樹木が植えられ、多彩な香りを楽しみながら散策できる自然公園。 | H元.11 | (0799) 85-2330 |

（スポーツ施設）

| 地域名 | 市町名 | 愛称・施設名 | 概　　要 | 開設年月 | TEL |
|---|---|---|---|---|---|
| 阪神南 | 尼崎市 | 尼崎市記念公園 | 総合体育館（アリーナ、格技室、弓道場、スタジオ、トレーニング室等）、陸上競技場、補助陸上競技場、野球場、テニスコート。 | S63.7 | (06) 6489-2027 |
| | 西宮市 | 西宮浜多目的人工芝グラウンド | スポーツ・レクリエーションの場として、市民の心身の健康維持・増進を目的とした施設で、人工芝を全面に敷設。 | H20.7 | (0798) 33-1148 |
| | 芦屋市 | 芦屋市立体育館・青少年センター | 競技場、トレーニングルーム、会議室等を備え、市内の各種屋外運動施設を管理。 | S47.7 | (0797) 31-8228 |
| 阪神北 | 伊丹市 | 伊丹スポーツセンター | 体育館（競技フロア、卓球場、柔道場、剣道場、多目的室、トレーニングルーム）、室内プール、野球場、陸上競技場、テニスコート、クラブハウスからなる総合スポーツ施設。 | S48.4 | (072) 783-5613 |
| | 宝塚市 | 宝塚市立スポーツセンター | 総合体育館（メイン・サブアリーナ、トレーニング室）、武道館（剣道場・柔道場）、テニスコート、屋内プール、屋外プール、野球場、多目的グラウンドを設けている。 | S62.4 | (0797) 87-5911 |
| | 川西市 | 総合体育館 | 第1･2体育室、第1･2武道室 、ランニング･コース、研修室、トレーニング室（トレーニング室は認定証をお持ちの方が利用可能）。 | S59.10 | (公益財団法人) 川西市文化・スポーツ振興財団 (072) 759-9712 |
| | | 市民体育館 | 主競技場・会議研修室・トレーニング室・多目的運動室・武道場・ランニングトラック。 | H28.8 | 川西市スポーツ・ウェルネス株式会社 (072) 793-1888 |
| | | 市民運動場 | 野球場兼運動場、テニスコート（砂入り人工芝）7面。 | S44.8 | 川西市スポーツ・ウェルネス株式会社 (072) 793-1888 |
| | | 東久代運動公園 | 球技場3（A,B面90mX86m、C面90mX90m）、野球場（中堅118m両翼90m）、テニスコート土5面。 | S50.4 | (公益財団法人) 川西市文化・スポーツ振興財団 (072) 757-6386 |
| | | 市民温水プール | 一般用プール（25ｍ×6コース）、子ども用プール、幼児用プール、ワールプール2、軽運動室、会議室など。 | H 3.7 | (公益財団法人) 川西市文化・スポーツ振興財団 (072) 755-0257 |
| | | 弓道場 | １０人立ち、的までの距離28ｍ。※施設利用には、認定証の取得が必要。 | H19.4 | (公益財団法人) 川西市文化・スポーツ振興財団 (072) 759-9712 |
| | 三田市 | 城山公園 | 体育館（アリーナ、多目的室）、野球場（両翼95ｍセンター120m）、陸上競技場、テニスコート6面 | S56.10 | (079)563-5511 |
| | | 駒ケ谷運動公園 | 体育館（メイン・サブアリーナ、フィットネススタジオ、マシンジム）、野球場（両翼92mセンター120m）、テニスコート5面、多目的広場（人工芝グラウンド68m×114m） | H13.4 | (079)565-7288 |

| 地域名 | 市町名 | 愛称・施設名 | 概　　要 | 開設年月 | TEL |
|---|---|---|---|---|---|
| 阪神北 | 猪名川町 | 猪名川町スポーツセンター | トレーニングルームのある体育館、グラウンド、テニスコートを備え、緑あふれる自然の中で健康づくり、体力づくりに利用できる。 | H10.4 | (072) 768-2277 |
| | | 猪名川町B＆G海洋センター | 年中利用できる屋内温水プール。一般遊泳や水泳教室、また多目的室での健康チェックやリラクゼーションなどで健康づくり、体力づくりをサポートする。 | H13.8 | (072) 767-4100 |
| 東播磨 | 明石市 | 明石中央体育会館 | 第一競技場（1,725㎡、2階観覧席1,272席、車イス観覧席43席）<br>第二競技場（511㎡）、トレーニングルーム、幼児室などがあり、年間を通じて競技会やスポーツ教室などが開催される。 | S56.10 | (078)936-6621 |
| | 加古川市 | 加古川運動公園陸上競技場 | 緑に囲まれた本格的な陸上競技場で（公財）日本陸上競技連盟1種の公認を受けている。主競技場（400mトラック9レーン）、補助競技場、室内練習場、トレーニングルーム等がある。 | H9.4 | (079) 433-2662 |
| | | 加古川市立総合体育館 | スポーツアリーナ（2,600㎡、観覧席1,800席）1面、コミュニティアリーナ（1,200㎡）1面、ランニングコース、トレーニングルーム、フィットネススタジオ、研修室、市民クラブルームがあり、スポーツを通して健康づくりとコミュニケーションを図ることができる。 | H17 | (079) 432-3000 |
| | | 日岡山体育館 | 競技場（1,512㎡）は、バスケットボールコート2面分の広さがある。トレーニングルーム、多目的室、会議室等の施設もある。 | S53.4 | (079) 426-8911 |
| | 高砂市 | 高砂市野球場 | 広さ：グラウンド21.988㎡、センター120m、両翼91.2m収容人数：メインスタンド5,000人、外野スタンド15,000人 | S47.9 | (079) 432-9090 |
| | | 高砂市総合体育館 | アリーナ（1,728㎡）、更衣シャワー室、トレーニング室、格技場Ⅰ（柔道場2面）、格技場Ⅱ（剣道場2面）、ジョギングコース（1周195m）等 | H元.10 | (079) 432-9090 |
| | 稲美町 | いなみ野体育センター | バスケットボールコート2面分の広さがあり、バレーボール、バドミントン、卓球などに利用できる。会議室あり。 | S60.4 | (079) 492-1479 |
| | | 健康づくり施設いなみアクアプラザ | 温水プール（一般用25m×7コース、ケアプール15m×3コース、幼児用プール等）やトレーニングジム、スタジオ等を備えている。 | H18.10 | (079) 496-5851 |
| | 播磨町 | 播磨町総合体育館 | 各種球技用コート、柔剣道場、トレーニング室、卓球台などの施設があり、各種スポーツ教室を開催。 | S54.10 | (079) 437-2201 |
| | | はりまシーサイドドーム | 雨の日でもテニスやグラウンドゴルフができる多目的ドーム。砂入り人工芝のグラウンドは、テニスコート4面の広さで、さまざまなイベントに使用できる。 | H15.6 | (079) 437-2201 |
| 北播磨 | 三木市 | 吉川総合公園 | 文化体育館、研修館、多目的グラウンド、ゲートボール場（4面）、テニスコート（16面）、ふるさと館吉川、カリヨン広場などがある。 | S63.4 | (0794) 73-1155 |
| | | 三木山総合公園 | 総合体育館（アリーナ、体育室、会議室、研修室、トレーニングルーム等）、温水プール（25m×9コース、子どもプール）、野球場、陸上競技場（400mトラック8コース）、テニスコート8面、みきっこランド（多世代交流施設）、親水広場。 | H8.4 | (0794) 83-4442 |
| | 小野市 | 小野市総合体育館（アルゴ）<br>大池総合公園 | 屋内温水プール、アリーナ、軽運動室、トレーニング室、会議室等を完備。大池総合公園には、テニスコート、野球場、陸上競技場があり、市民の健康づくりの一翼を担う。 | H4.4<br>S47.4 | (0794) 62-7000 |
| | | 小野市匠台公園体育館（おのアクト） | アリーナ、軽運動室、トレーニング室 | H11.4 | (0794) 62-0001 |
| | | 小野市河合運動広場 | 多目的グラウンド、テニスコート | S58.4 | (0794) 66-5160 |
| | 加西市 | 勤労者体育センター | 体育館、テニスコート（6面）、野球場、多目的グラウンド（グラウンドゴルフ・フットサル4面） | S56.4 | (0790) 47-1420 |
| | 加東市 | 滝野総合公園 | 多目的グラウンド（サッカー・野球・陸上競技など）、テニスコート（4面）、体育館（アリーナ・トレーニングルームなど）。 | H17.1 | (0795) 48-2566 |
| | | 夕日ヶ丘パークゴルフ場 | 2コース18ホールの本格的なパークゴルフ場 | H26.4 | (0795)48-2566 |
| 中播磨 | 姫路市 | 総合スポーツ会館 | 競技場、剣道場、柔道場、弓道場、温水プール、卓球場、トレーニングルーム、会議室等 | S56.5 | (079) 293-1321 |
| | | 中央体育館 | 第一競技場、第二競技場、相撲場、会議室等 | S63.7 | (079) 298-0951 |
| | | 球技スポーツセンター | 球技場、野球場、多目的広場、テニスコート | S57.3 | (079) 253-2001 |
| | | 陸上競技場 | 競技場（400mトラック8コース）、休養室、会議室等 | S39.9 | (079) 293-8571 |
| | | 姫路球場 | センター120m、両翼100m、屋内練習場、会議室等 | S34.3 | (079) 293-8574 |
| | | 広畑テニスコート | 人工芝コート10面 | H6.2 | (079) 238-1187 |
| | | 家島B&G海洋センター | 体育館、多目的ルーム、温水プール、艇庫 | S63.5 | (079) 325-1000 |
| | | 香寺総合公園スポーツセンター | 体育館、グラウンド、武道館、テニスコート、野球場等 | H元.4 | 体育館 (079) 232-2442<br>武道館 (079) 232-0511 |
| | | 香寺温水プール | 温水プール（25m6コース、可動床25m3コース） | H元.7 | (079) 232-7997 |
| | 神河町 | はにおか運動公園 | 野球場、多目的グラウンド、テニス場。 | H14 | (0790) 34-0005 |
| | | グリーンエコー笠形野球場 | 野球場。 | S58 | (0790) 32-1307 |

参考

| 地域名 | 市町名 | 愛称・施設名 | 概　　要 | 開設年月 | TEL |
|---|---|---|---|---|---|
| 中播磨 | 神河町 | 町民温水プール・体育館 | 温水プール、体育館、トレーニング場。 | H4 | (0790) 35-0536 |
| | | 神崎体育センター・町民グラウンド | 体育館、武道場、多目的グラウンド。 | S53 | (0790) 32-1681 |
| | | 峰山高原リゾートホワイトピーク | スキーコース３コース（最新の人工降雪機を設置、うち１コースはナイター設備有）、西日本最大級のキッズスノーパークを併設。 | H29.12 | (0790) 34-1900 |
| | 市川町 | 市川町スポーツセンター | 体育館・武道館・グラウンド・テニスコート・憩いの広場・多目的広場・B&G海洋センターがある。 | S55.4 | (0790) 26-2131 |
| | 福崎町 | 町民第３グランドさるびあドーム | 多目的グラウンド（グラウンドゴルフ・サッカーなど）、スケートボード場、ボルダリング場、遊具広場 | H27.4 | (0790) 22-1153 |
| 西播磨 | たつの市 | 龍野体育館 | 体育館、柔道場、剣道場、卓球場、トレーニング場、屋内プール（温・25ｍ×６コース　幼児プール）、研修室、テニスコート等 | S49.6 | (0791) 63-2261 |
| | | 新宮スポーツセンター | 体育館、卓球場、武道場、トレーニング場、会議室等 | H元.10 | (0791) 75-1792 |
| | | 牧運動公園 | 野球場、多目的グラウンド等 | H20.4 | (0791) 75-1792 |
| | | 新宮温水プール | 屋内プール（温・25ｍ×８コース　小プール）、会議室 | H9.6 | (0791) 75-5151 |
| | | 揖保川スポーツセンター | 体育館、柔道場、剣道場、卓球場、トレーニング場、屋外すもう場、多目的グラウンド、野球場等 | S59.3 | (0791) 72-5567 |
| | | 御津体育館 | 体育館、柔道場、剣道場、卓球場、トレーニング場、多目的グラウンド、テニスコート、会議室、指導室、幼児室等 | S52.5 | (079) 322-3012 |
| | 赤穂市 | 市民総合体育館 | メインアリーナ・サブアリーナ・室内プール・トレーニング室・武道館等を有した総合体育施設。 | S56.7 | (0791) 45-2091 |
| | | 赤穂元禄スポーツセンター、赤穂海浜スポーツセンター及びみなとひろば | 人工芝の一般用サッカーコート１面、フットサルコート３面、多目的グラウンドを有する。 | H28.3 | (0791) 56-5137 |
| | 宍粟市 | スポニックパーク一宮 | テニスコート、温水プール、野球場、体育館、パターゴルフ場等。コテージやキャンプ場、バーベキュー施設もあり、宿泊可能。 | H元.9 | (0790) 72-1331 |
| | | 山崎スポーツセンター | 第１グラウンド（野球場）、第２グラウンド（多目的）、体育館、武道場、テニスコート、多目的コート | S54.4 | (0790) 62-1880 |
| | | ミニアリーナさつき | 体育館 | H22.4 | (0790) 63-3210 |
| | | 波賀総合スポーツ公園・波賀市民グラウンド | 市民グラウンド、野球場、テニスコート、フットサルコート | H8.9 | (0790) 75-3811 |
| | | 宍粟市波賀B＆G海洋センター | プール（夏季）、体育館、武道場、ミーティングルーム | H4.6 | (0790) 75-3811 |
| | | 宍粟市千種B＆G海洋センター | 温水プール | H28.7 | (0790) 76-3610 |
| | 太子町 | 町民体育館 | コート２面（バレーボールなど）、柔道場、剣道場、卓球場、トレーニング室など。 | H5.8 | (079) 277-4800 |
| | | 総合公園陸上競技場 | 全天候型400mトラック８コース、ブルートラック。日本陸上競技連盟第三種公認。テニスコート６面。 | H13.5 | (079) 277-2296 |
| | 上郡町 | 上郡町スポーツセンター | 野球場、温水プール（25ｍ×６コース、子どもプール）、テニスコート（砂入人工芝５面）、アリーナ（２棟）、卓球場、剣道場、柔道場、トレーニングルーム、多目的グラウンド、サブグラウンド、B&G海洋センター艇庫。 | S54.4 | (0791) 52-4433 |
| | 佐用町 | 南光スポーツ公園 | 野球場、多目的グラウンド、テニスコート５面、屋内運動場（ゲートボールコート２面、テニスコート１面） | H2.10 | (0790) 78-0101 |
| | | 上月体育館 | 体育館、ミーティングルーム、柔道場、剣道場、トレーニングルーム。 | S63.5 | (0790) 86-0441 |
| | | 町民プール | 屋内温水プール（25ｍ×８コース、小プール）、多目的ホール | H4.4 | (0790) 82-0123 |
| | | けんこうの里三日月 | 屋内ゲートボール場（２面）・スポーツジム。 | H7.4 | (0790) 79-3850 |
| 但馬 | 豊岡市 | 総合体育館 | 競技場（アリーナ）や会議室などを備える。競技場はバレーボールなら４面、バスケットボールなら２面、バドミントンなら12面の広さを有する。 | S63.5 | (0796) 24-1810 |
| | | 豊岡総合スポーツセンター | 野球場（全天候型放送設備・夜間照明設備）、陸上競技場（全天候型第４種公認）、テニスコート（全天候型夜間照明設備）４面を備える総合スポーツセンター。 | S43.10（野球場H2.7） | (0796) 22-7511 |
| | | 円山川運動公園 | 多目的グラウンド（ソフトボールや少年野球なら４面、サッカーやラグビーなら２面の広さ）、多目的広場（200mトラック６コース）、ゲートボール場４面を備える。 | H6.3 | (0796) 24-1321 |
| | | 神美台スポーツ公園 | テニスコート（全天候型・夜間照明設備）10面、研修室、会議室を備える。 | H8.8 | (0796) 26-0005 |
| | | 植村直己記念スポーツ公園 | 野球場（放送設備）、多目的グラウンド（夜間照明設備、400mトラック８コース、フィールド内芝生張り）、テニスコート（全天候型夜間照明設備）２面、ゲートボールコート４面を備える。 | H5.9 | (0796) 44-0440 |
| | | 出石総合スポーツセンター | 陸上競技場（400mトラック８コース、フィールド内芝生張り）、野球場（放送設備・夜間照明設備）、テニスコート（全天候型夜間照明設備）２面を備える。 | S48.7 | (0796) 52-5511 |
| | | 但東スポーツ公園 | 多目的グラウンド（夜間照明設備、野球なら１面）、テニスコート（全天候型夜間照明設備）４面を備える。 | H4.9 | (0796) 54-0141 |

| 地域名 | 市町名 | 愛称・施設名 | 概　　要 | 開設年月 | TEL |
|---|---|---|---|---|---|
| 但　馬 | 豊岡市 | ウェルストーク豊岡「豊岡市立総合健康ゾーン健康増進施設」 | プール（25m×６コース）トレーニングジム、フィットネススタジオ、健康チェックルーム、クライミングウォール、浴室、調理実習室、喫茶軽食コーナー、健康づくり広場など。 | H22.4 | (0796) 24-0582 |
| | 養父市 | 氷ノ山国際スキー場 | 兵庫県の最高峰氷ノ山の中腹に広がる大パノラマ。初心者から上級者まで楽しめるコース。 | S59.12 | (079) 667-7219 |
| | 朝来市 | 朝来市ふれあいプール「くじら」 | 全国でも珍しい木造の温泉プール。省エネルギー化と、二酸化炭素の排出量の削減で、地球温暖化防止に向けた配慮をしている。 | H17.4 | (079) 670-4700 |
| | | 和田山温水プール「エスポワ」 | 南但で初の温水プールとして市民の健康増進をはじめ、スイミングスクールも開設するなど、広く親しまれている。 | S63.7 | (079) 672-5750 |
| | 香美町 | 小代健康公園 | 芝生広場２面（内照明施設１面）、土のグラウンド１面、駐車場20台、便所棟２棟を完備し、グラウンドゴルフなどのスポーツが楽しめる。 | H18.10 | (0796) 97-3966 |
| | | 今子浦運動場 | グラウンド（夜間照明設備、野球１面分）テニスコート（２面）を備える。 | H元.4 | (0796) 36-3553 |
| | 新温泉町 | 健康公園 | 多目的グラウンド（夜間照明設備）や体育館、雨や雪でも四季を通じて天候に左右されずにスポーツやイベントが楽しめる全天候型の多目的活性化広場「すこやかドーム」などを備える。 | S59.6 | (0796) 92-1713 |
| | | 浜坂B&G海洋センター | 体育館、プール（夏季のみ）を備え、浜坂すこやか広場（夜間照明設備付グラウンド）や浜坂相撲場などと隣接している。艇庫は塩谷海水浴場にあり、5月中旬から8月にかけて各種団体の受け入れを中心に艇庫活動を行っている。 | S56.6 | (0796) 82-1616 |
| 丹　波 | 篠山市 | 篠山総合スポーツセンター | 体育館、武道場（畳・板間）、テニスコート及び人工芝グラウンド等、市民のスポーツ振興から大会競技まで幅広く活用されている。 | S55.10 | (079) 552-8681 |
| | | 西紀運動公園 | プール（２５ｍ×８コース）、天然芝グランド（99.3m×65.1m）を備える。子供からお年寄りまで利用できるスイミングプログラムや、サッカー大会の開催など幅広く活用されている。 | H16.4 | (079) 590-8118 |
| | 丹波市 | 春日総合運動公園 | 様々なスポーツやレクリエーションが楽しめる大規模な運動公園。本格的な野球場やリバープールや、ウォータースライダーを備えたレジャープール、テニスコートなどがある。 | H8.4 | (0795) 75-1030 |
| | | 青垣総合運動公園「グリーンベル青垣」 | 屋外の多目的グラウンド、テニスコート（４面）、屋根付広場は夜10時まで、屋内の温水プールは夜８時まで利用可能。個人の趣味から競技者まで幅広く活用できる総合運動公園。 | H7.4 | (0795) 87-2200 |
| | | スポーツピアいちじま | 野球場・全天候型多目的コートなどを備え、気軽にレクリエーションやスポーツを楽しめる施設。全国高等学校女子野球選手権大会の会場としても知られる。 | H12.4 | (0795) 86-0100 |
| 淡　路 | 洲本市 | 市民交流センター | 野球場や体育室、音楽ホールに貸会議室などを兼ね備えた市民の交流のための施設。１年を通して様々なイベントが催される。 | S54.4 | (0799) 24-4450 |
| | | 五色台運動公園「アスパ五色」 | 天然芝グラウンド、多目的広場、体育館、パークゴルフ場などを兼ね備えた総合施設。１年を通してスポーツ大会が開催される。 | H13.7 | (0799) 34-1177 |
| | | 洲本市文化体育館 | メインアリーナ、武道場などの体育エリアと文化ホール、ギャラリー利用も可能な文化エリアがあり、多目的に利用できる施設。１年を通じて様々なイベントが催される。 | H17.8 | (0799) 25-3321 |
| | 南あわじ市 | 南あわじ市文化体育館「元気の森ホール」 | 文化イベントからスポーツ大会や合宿等、幅広く使用できる淡路島内では最大規模の施設。 | H12.8 | (0799) 50-5077 |
| | | 南あわじ市温水プールサンプール | プールの他に様々なトレーニングマシーンがあるトレーニングルームも兼ね備え、一般的な25mプールをはじめ、子ども向けの小プールや幼児用プール、ジャグジー（泡風呂）、ウォータースライダーを完備。 | H5.9 | (0799) 42-4994 |
| | | 南あわじ市南淡B＆G海洋センター | グラウンド、体育館、武道館、テニスコートの他、艇庫では舟艇も完備している。 | S53.11 | (0799) 52-2404 |
| | 淡路市 | かっぱ天国「淡路市立津名温水プール」 | 鉄筋コンクリート造２階建　建築面積　1,654㎡　大プール　25m８コース　425㎡　小プール　55㎡　子供から高齢者まで幅広く利用され、市のスポーツ振興及び市民の健康増進に寄与している。 | H2.7 | (0799) 64-2269 |
| | | いざなぎアリーナ「淡路市立一宮体育センター」 | 鉄筋コンクリート造２階建　建築面積　3,537㎡　子供から高齢者まで幅広く利用され、市のスポーツ振興及び市民の健康増進に寄与している。 | H21.12 | (0799) 85-1680 |
| | | 北淡温水プール | 大プール（遊泳４コース、ウォーキング２コース）、幼児用プール。 | H18.2 | (0799) 80-2280 |

（文化施設）

| 地域名 | 市町名 | 愛称・施設名 | 概　　要 | 開設年月 | TEL |
|---|---|---|---|---|---|
| 神　戸 | 神戸市 | 神戸市立博物館 | 館の基本テーマは「国際文化交流－東西文化の接触と変容」常設展示では外国との文化交流を神戸に焦点をあてながら、資料・模型を用いて展示している。（平成30年２月５日から平成31年11月１日までの間、リニューアル工事のため休館） | S57.11 | (078) 391-0035 |
| 阪神南 | 尼崎市 | 尼崎市総合文化センター | アルカイックホール、オクトホール、ミニホール、美術ホール、会議室、宴会室。 | S50.1 | (06) 6487-0804 |

参考

| 地域名 | 市町名 | 愛称・施設名 | 概　　要 | 開設年月 | TEL |
|---|---|---|---|---|---|
| 阪神南 | 西宮市 | 西宮市民会館・アミティホール | 演劇・音楽・映画・講演会等多目的に使えるホール（1,180席）、会議室（定員24人～226人）、ギャラリー。 | S42.4 | (0798) 33-3111 |
| | | 西宮市貝類館 | 「みて　きいて　ふれて」楽しむことができる日本有数の貝類専門の展示施設。世界の貝約2,000種、5,000点を展示。 | H11.5 | (0798) 33-4888 |
| | | 郷土資料館 | 西宮地方の歴史と文化財の情報センター。 | S60.7 | (0798) 33-1298 |
| | | 名塩和紙学習館 | 重要無形文化財名塩雁皮紙の学習拠点。 | H元.12 | (0797) 61-0880 |
| | 芦屋市 | 谷崎潤一郎記念館 | 文豪谷崎潤一郎の業績を顕彰し、ゆかりの品の数々を展示。 | S63.10 | (0797) 23-5852 |
| | | 美術博物館 | 芦屋ゆかりの美術家の作品や芦屋の歴史に関する文化財を展示。 | H3.3 | (0797) 38-5432 |
| 阪神北 | 伊丹市 | こども文化科学館 | プラネタリウム館、文化センターの２館からなる複合施設。季節毎に内容を変えるプラネタリウムや企画展を実施。 | H2.11 | (072) 784-1222 |
| | | 柿衞文庫 | 東京大図書館の「洒竹・竹冷文庫」、天理大図書館の「綿屋文庫」とともに日本三大俳諧コレクションの一つ。 | S59.11 | (072) 782-0244 |
| | | 美術館 | 収集のコンセプトは「諷刺とユーモア」。19世紀のフランスで活躍したオノレ・ドーミエの2,000点をこえる諷刺版画などが収蔵品の柱。 | S62.11 | (072) 772-7447 |
| | | アイホール［演劇ホール］ | 関西小劇場演劇の拠点。可動床でフレキシブルな舞台が設営できるイベントホールと、演劇・ダンスの練習などに使えるカルチャールームがある。 | S63.11 | (072) 782-2000 |
| | | 工芸センター | 全国的にも珍しい公立の工芸（クラフト）振興施設。国際公募の「伊丹国際クラフト展」をはじめ、国内外の様々な工芸アートを紹介。 | H元.11 | (072) 772-5557 |
| | | 伊丹市昆虫館 | ドーム型のチョウ温室では常時約14種類1,000匹チョウが１年中舞い、昆虫の生態展示、拡大ジオラマ、世界の昆虫標本の展示などを実施している施設。 | H2.11 | (072) 785-3582 |
| | | みどりのプラザ | 市民の緑化意識向上と園芸振興による緑豊かなまちづくりを推進する拠点、また荒牧バラ公園来場者や地域住民の憩いの場として開設。 | H13.4 | (072) 772-7696 |
| | | 伊丹アイフォニックホール［音楽ホール］ | 客席数502席のメインホールと小ホール。練習室を備える音楽ホール。 | H3.12 | (072) 780-2110 |
| | | 東リ　いたみホール［文化会館］ | 良質の音楽を満喫できる1,202席の大ホールをメインに、中ホール・多目的ホール・練習室等市民の文化活動の拠点となる設備を備えた施設。 | H10.11（全面改築） | (072) 778-8788 |
| | | 伊丹郷町館 | 江戸時代の延宝２年（1674）に建てられた国の重要文化財の旧岡田家住宅（店舗・酒蔵）、江戸時代後期に建てられた商家で県指定文化財の旧石橋家住宅。 | H13.6 | (072) 772-5959 |
| | 宝塚市 | 宝塚市立手塚治虫記念館 | ５歳から24歳までの多感な青春時代を過ごしたゆかりの地で、手塚治虫の偉業を広く後世に伝えるとともに、未来を担う青少年に夢と希望を与えることを目的とした施設。常設展示室、企画展示室、映像ホール、ライブラリー等。 | H6.4 | (0797) 81-2970 |
| | | 宝塚市立宝塚文化創造館（宝塚音楽学校旧校舎） | 昭和12年から使用され、多くの卒業生を送り出してきた宝塚音楽学校本校舎を改装、新たな文化の発信の場となることを目的とした施設。講堂、レッスンルーム、２階展示室には、宝塚音楽学校・宝塚歌劇の歴史を紹介した「すみれ♪ミュージアム」がある。 | H21.4 | (0797) 87-1136 |
| | 川西市 | みつなかホール | 音楽を主体とした480席のホール、小演奏会やリハーサル、講演会などに使用できる文化サロン、会議などに使用できるセミナー室、音楽の練習などができるスタジオがある。 | H8.6 | （公益財団法人）川西市文化・スポーツ振興財団 (072) 740-1117 |
| | | 文化会館 | 音楽や演劇、舞踊などに使える1,077席の大ホールのほか、交流会などに使えるレセプションルーム、文化セミナー室などがある。平成30年９月末閉館。 | S49.7 | （公益財団法人）川西市文化・スポーツ振興財団 (072) 758-9811 |
| | | キセラホール | 音楽や演劇、舞踊などに使える1,000席の大ホールのほか、会議などに使用できる大会議室、多目的スタジオがある。 | H30.11 | (072) 740-1106 |
| | 三田市 | 有馬富士自然学習センター（キッピー山のラボ） | 県立有馬富士公園出会いのゾーン内の学習センター。展示室、学習室、木工室、屋外デッキ、樹冠テラス、展望テラス等がある。 | H13.4 | 有馬富士自然学習センター (079) 569-7727 |
| | | まちづくり協働センター | 市民活動推進プラザ、国際交流プラザ、人権・男女共同参画プラザ、いきがい応援プラザ、多目的ホール、調理実習室、レンタルオフィス、会議室（5室）等。 | H17.9 | スタッフルーム (079) 559-5155 |
| | | 三田市総合文化センター（郷の音ホール） | 大ホール（1,000席）、小ホール（369席）、展示室、リハーサル室、練習室、録音室、会議室、和室、ワーキングブース等。 | H19.7 | (079) 559-8100 |
| | 猪名川町 | 多田銀銅山　悠久の館 | 北摂の山並みに広がる多田銀銅山の中心として栄えた銀山地区（旧銀山町）の歴史を紹介する施設です。 | H19.4 | (072) 766-4800 |
| | | 文化体育館「イナホール」 | イナホール（1034名収容）、小ホール（200名収容）、会議室（２室）。 | H3.9 | (072) 766-7400 |
| 東播磨 | 明石市 | 明石市立天文科学館 | 宇宙をテーマにした博物館として、国内で最も長い歴史を誇り、「時のまち明石」のシンボルとなっている。東経135度の子午線上に立地。 | S35.6 | (078) 919-5000 |
| | | 明石市立文化博物館 | 常設展示室（１Ｆ）、特別展示室（１Ｆ）、体験学習室（１Ｆ）、レストラン（１Ｆ）、国際交流室（２Ｆ）、ギャラリー（２Ｆ）、大会議室（２Ｆ）。 | H3.10 | (078) 918-5400 |

| 地域名 | 市町名 | 愛称・施設名 | 概　　要 | 開設年月 | TEL |
|---|---|---|---|---|---|
| 東播磨 | 明石市 | アワーズホール「明石市立市民会館」 | 大ホール（1,268名収容）、中ホール（450名収容）、会議室（４室）、和室。 | S46.7 | (078) 912-1234 |
| | | あかし市民図書館 | 明石駅前再開発ビル内にあり、約39万冊の蔵書を誇る。児童書エリアにはユニークな形をした本棚があるほか、障害者や高齢者に配慮したユニバーサル資料も充実している。 | H29.1 | (078) 918-5800 |
| | 加古川市 | 加古川総合文化センター | プラネタリウム、博物館、美術展示室、会議室、茶室などを備えた複合文化施設。 | S60.11 | (079) 425-5300 |
| | | 加古川ウェルネスパーク | 「加古川市ウェルネス都市宣言」にふさわしい、ウェルネスセンター（プール、スタジオ、マシンジム）、音楽ホール、図書館や広大な公園を備えた複合健康文化施設。 | H9.11 | (079) 433-1100 |
| | | 加古川海洋文化センター | 遊びや学習を通して海洋文化に関する知識の習得を図るとともに、地域の人々の交流を促進するための文化施設。図書室、研修室（180名収容）、展示コーナー、じゃぶじゃぶ池（水深３０㎝の人口池）がある。 | H12.7 | (079) 441-0050 |
| | | 加古川市民会館 | 文化活動の拠点施設として、大・中ホール（最大1,524席）、小ホール（最大500席）、各種会議室を備えている。 | S48.1 | (079) 424-5381 |
| | 高砂市 | 高砂市文化会館 | 謡曲「高砂」に登場する尉と姥にちなんで名づけられたじょうとんばホール（収容人員1,066人）や展示集会室などを備える施設。 | S44.5 | (079) 442-4831 |
| | | 申義堂 | 江戸時代、高砂北本町にあった庶民のための学問所を高砂町横町に復元した施設。 | H24.1 | (079) 448-8255 |
| | 稲美町 | いなみ文化の森 | 質の高い音楽・演劇が楽しめるコスモホール、屋外で本を読むことができる図書園を併設した図書館、サークル活動の拠点となるふれあい交流館からなる文化複合施設。 | H4.11 | (079) 492-7700<br>(079) 492-7800<br>（図書館） |
| | | 稲美町立郷土資料館<br>播州葡萄園歴史の館 | 稲美町地形模型や町内からの出土品、写真パネルなどを展示。播州葡萄園歴史の館を併設し、H18に国指定史跡に指定された国営播州葡萄園跡から出土した遺物や写真パネルを展示。 | S58.11 | (079) 492-3770 |
| | 播磨町 | 播磨町郷土資料館 | 弥生語が聞ける、大中遺跡出土品を展示した資料館。「新聞の父ジョセフ・ヒコ」・「新井開の父　今里傳兵衛」や、廃線となった別府鉄道なども展示。 | S60.11 | (079) 435-5000 |
| 北播磨 | 西脇市 | テラドーム「にしわき経緯度地球科学館」 | 地球・宇宙をテーマにした科学館。日本のへそから経緯度、地球、宇宙まで楽しみながら学ぶことができる。 | H5.6 | (0795) 23-2772 |
| | | 旧来住家住宅 | 大正７年、銀行家の邸宅として建築された国登録有形文化財。建築当時の最高級の用材と技術が随所に取り入れられている。 | H15.5 | (0795) 23-8639 |
| | 三木市 | 三木市文化会館 | 大ホール（1,288席）、小ホール（537席）、楽屋６室、練習室２室、リハーサル室、ふれあいホール、コミュニティホールなどを備える。 | S61.4 | (0794) 83-3300 |
| | 小野市 | 小野市立好古館 | 小野藩一柳家の陣屋跡の一角にある、昭和初期の建築物を改築し活用した歴史系博物館。小野市の歴史・地理・文化・産業に関する資料等を収蔵、展示。 | H2.11 | (0794) 63-3390 |
| | 加西市 | 根日女ロマンの郷「玉丘史跡公園」 | 玉丘古墳群（６基の古墳と復元古墳１基）を中心に、古代体験田、手づくり庵、野鳥観察デッキ、大型遊具エリアなどを備え、和花・和木に囲まれた公園。 | H13.3 | (0790) 42-8775 |
| | | 加西市立図書館 | 駅前再開発ビル「アスティアかさい」内の３・４Ｆに位置する。AVコーナーや展示スペース、授乳室を備えており、多様な利用が可能である。 | H15.3 | (0790) 42-3722 |
| | | 加西市民会館 | 文化ホール（798席）及び各種会議室を備えたコミュニティセンターからなる文化活動の拠点施設 | S56.11 | (0790) 43-0160 |
| | 加東市 | コスミックホール「東条文化会館」 | 日本屈指の音響設備を誇る大ホール（574席）を備え、各種の演奏会や音楽発表会、または講演会など幅広く利用されている。 | H2.4 | (0795) 47-1500 |
| | | やしろ国際学習塾 | 演奏会や音楽発表会に利用できるL.O.Cホール（700席）をメインに、多様なタイプの会議室、茶室、図書館などを備えている。 | H3.6 | (0795) 42-7700 |
| | | 滝野文化会館 | 県立播磨中央公園に隣接し、大ホール(404席)をメインに研修室、和室など様々なタイプの会議室を備えている。 | S59.3 | (0795) 48-3007 |
| | | 加古川流域<br>滝野歴史民俗資料館 | 江戸期から大正時代まで、丹波地方と高砂との物流を支えた加古川舟運の歴史を中心に、高瀬舟の模型のほか、貴重な資料を展示。 | S55.3 | (0795) 48-3046 |
| | | 明治館 | 日本の伝統的な建築様式に西洋の構造技術を取り入れ、和洋折衷の明治時代の特色を備えた貴重な建造物「旧加東郡公会堂」を修復。 | H5.4 | (0795) 42-8180 |
| | | 三草藩武家屋敷（旧尾崎家） | 江戸時代の譜代大名 丹羽氏が築いた三草藩の陣屋のうち、保存状態が良く、屋敷門や土塀、納屋、井戸が残る旧尾崎家を公開。 | H7.3 | (0795)48-3046 |
| | 多可町 | ベルディーホール「多可町文化会館」 | 地域の芸術文化の振興施設として演劇、講演、大会等を行う。 | H2.7 | (0795) 32-1300 |
| | | 那珂ふれあい館 | 県指定文化財東山古墳群や町内文化財の調査・研究・展示や歴史や伝統技術に基づく体験学習のほか、各種会議や憩いのスペースとしても利用できる学習施設。 | H16.5 | (0795) 32-0685 |
| 中播磨 | 姫路市 | 姫路市立水族館 | 「播磨の里地・里海のなかまたち」をテーマに、身近な水の生きものを見て、触れて、遊んで学習することができる生涯学習施設。 | S41.6 | (079) 297-0321 |

参考

| 地域名 | 市町名 | 愛称・施設名 | 概　　要 | 開設年月 | TEL |
|---|---|---|---|---|---|
| 中播磨 | 姫路市 | 姫路科学館 | 「実験体験」「本物体験」「コミュニケーション」を重視したオリジナル展示と直径27ｍドームの大型プラネタリウムを備えた総合科学館。 | H5.4 | (079) 267-3001 |
| | | 姫路市立美術館 | 世界文化遺産姫路城を仰ぐ素晴らしい景観の中にあり、赤レンガの美術館として親しまれる建物は国の有形文化財に認定されている。郷土ゆかりの作家の優れた作品、日本の近現代美術作品やベルギーなど海外の近現代美術作品などを収集。 | S58.4 | (079) 222-2288 |
| | | 姫路市立城内図書館 | 姫路市立図書館は14館、131万冊の蔵書があります。本館の城内図書館は日本城郭研究センターの中にあり、絵本から城郭・参考資料まで幅広く収集しています。分館と移動図書館により身近な市民の本棚を目指しています。 | H2.4.1 | (079)289-4888 |
| | | 姫路文学館 | 建築家・安藤忠雄が姫路城の北西に文学と対話する空間として設計。北館には「姫路城歴史ものがたり回廊」、播磨の文学に触れる「ことばの森展示室」、入館無料の南館には司馬遼太郎記念室や親子で楽しめる「よいこのへや」がある。 | H3.4 | (079) 293-8228 |
| | | 書写の里・美術工芸館 | 清水公照の作品やコレクション、姫路の伝統工芸品、昔懐かしい郷土玩具などを展示。伝統工芸品の制作実演、姫路はりこなどの絵つけ体験ほか、さまざまなイベントや教室も開催。 | H6.7 | (079) 267-0301 |
| | | まい姫<br>「姫路市埋蔵文化財センター」 | 埋蔵文化財に関する調査研究、整理保存、情報収集提供、資料の公開活用及び学習啓発を行う拠点施設。 | H17.11 | (079) 252-3950 |
| | | 手柄山温室植物園 | 大小二つの温室に熱帯・亜熱帯の珍品奇種の観葉植物、果樹類や食虫植物などと、サボテンなどの砂漠植物を中心に120科、1500種、25,000株を常時展示。 | S55.5 | (079) 296-4300 |
| | | 姫路市平和資料館 | 戦争の惨禍と平和の尊さを後世に伝えるために設置した施設。姫路空襲を映像、音、振動により疑似体験できる常設展示室があり、また、特別企画展を年４回開催し、貴重な戦争関係資料を展示 | H8.4 | (079) 291-2525 |
| | 神河町 | 神河町中央公民館<br>グリンデルホール | 地域の芸術文化の振興施設として演劇、講演、大会等を行う。 | H17.1 | (0790) 34-1450 |
| | | 神崎公民館 | 七基の瓦窯跡の発掘と出土品から、奈良時代初めに撰進された播磨国風土記に述べる「はにおかの郷」波自加村の比定地と推定される福本遺跡の出土品の展示を行っている。文書での記載が考古学によって検証された希少的価値の極めて高い遺跡地として、平成21年３月に県指定文化財に指定された。 | S53 | (0790) 32-1681 |
| | 市川町 | 市川町文化センター | 大ホール650席・橋本忍記念館・会議室・図書館を備えた複合施設。 | H12.4 | (0790) 26-0969 |
| | 福崎町 | 福崎町立図書館 | 図書約14万冊、雑誌約210誌、新聞18紙、ＣＤ・ＤＶＤ・ビデオ等3,700点を超える。授乳室、子ども用トイレ、ウッドデッキ等がある滞在型図書館。さるびあドームに隣接。 | H17.7 | (0790) 22-3790 |
| 西播磨 | 相生市 | 相生市文化会館<br>～扶桑電通なぎさホール～ | 建物のデッキ部分からは海が見え、最新の音響施設を備えた大ホールほか、ミニライブに使用できる小ホール、スタジオ等を揃えている市の文化芸術の発信拠点。 | H28.4 | (0791) 23-7118 |
| | たつの市 | たつの市総合文化会館<br>赤とんぼ文化ホール | 音響設備の優れた２つのホールを備えるだけではなく、揖保川河川敷の立地を活かし、川の生物に関する図書や展示物コーナーなどを併設している。 | H9.4 | (0791) 63-1888 |
| | | たつの市総合文化会館<br>アクアホール | 多目的ホールは494席を備え、前後間隔にゆとりを持たせた配置で、ゆったりと観賞することができる。 | H13.5 | (0791) 72-4688 |
| | | たつの市立<br>埋蔵文化財センター | 市内で発掘された遺跡の出土品などを保存・調査・研究し、テーマごとに展示している。また、企画展や体験学習などの催しも随時行っている。 | H18.6 | (0791) 75-5450 |
| | | たつの市立<br>龍野歴史文化資料館 | 古代から近世までの龍野の歴史資料を展示。地域の特色を活かした企画展・特別展や講演会、歴史体験などを開催している。 | H1.10 | (0791) 63-0907 |
| | | たつの市立<br>室津海駅館 | 「廻船」「参勤交代」「江戸参府」「朝鮮通信使」の４つのテーマで展示。室津の地域性を活かした企画・特別展なども随時行っている。 | H9.4 | (079) 324-0595 |
| | | たつの市立<br>室津民俗館 | 室津の民俗・歴史に関する資料を展示。吊り上げ式二重戸、虫籠窓など室津の他の町屋では見られない仕組みを見ることができる。 | H9.4 | (079) 324-0650 |
| | | 新宮宮内遺跡公園 | 西播磨を代表する弥生時代の集落遺跡。復元住居などを屋外展示するほか、多目的広場なども整備。 | | (0791) 75-5450 |
| | | 龍野図書館 | 市内の４図書館（龍野・新宮・揖保川・御津）では、それぞれの地域性を活かした資料の収集を行っており、４館で合計44万冊を蔵書している。また、各地域を巡回する移動図書館を実施している。 | S55.5 | (0791) 62-0469 |
| | | 新宮図書館 | | H3.6 | (0791) 75-3332 |
| | | 揖保川図書館 | | H13.5 | (0791) 72-7666 |
| | | 御津図書館 | | S58.2 | (079) 322-1007 |
| | 赤穂市 | 文化会館<br>「ハーモニーホール」 | クラシック音楽に重点を置く大ホール、演劇に重点を置く小ホール、展示室、練習室等を備えた市民文化活動の拠点施設。 | H4.5 | (0791) 43-5111 |
| | | 図書館 | 収蔵能力は28万冊。建物は赤穂らしさを表現し、隣接した文化会館や広場の木々と一体となった公園のような回遊性を持つ。 | H14.3 | (0791) 43-0275 |
| | 宍粟市 | 宍粟市立図書館 | 市内３図書室と一体的に運用。蔵書約15万冊。インターネットによる蔵書検索・予約や読書履歴の確認ができる。 | S62.10 | (0790) 62-4620 |

| 地域名 | 市町名 | 愛称・施設名 | 概　　要 | 開設年月 | TEL |
|---|---|---|---|---|---|
| 西播磨 | 宍粟市 | 宍粟市歴史資料館 | 古代から近代、現代までの歴史資料を模型、パネル、写真などでわかりやすく解説。常設・特別展示室、図書コーナー、研修室など。 | H12.4 | (0790) 74-8855 |
| | | 山崎歴史郷土館 | 山崎町内から出土した考古資料や山崎八幡神社の藩主寄進の楽器や伝来品を展示。 | S63.11 | (0790) 62-4620 |
| | | 波賀城史蹟公園 | 城山の山頂にあり、眼下に波賀の町並みを見渡すことができる。山頂まで遊歩道が整備されており、散策できる。夜はライトアップされる。 | H6.5 | (0790) 75-3688 |
| | | 家原遺跡公園 | 縄文時代から中世にかけての大規模な複合遺跡。４つの時代の住居を復元し、公園内には体験工房や宍粟市歴史資料館もある。 | H9.4 | (0790) 74-8855 |
| | | 天児屋鉄山跡「たたらの里学習館」 | 古代より鉄を作り、中世以降は特に備前の刀匠達に珍重されて数々の名刀を残し、生産・生活用具の原料鉄を供給し続けた鉄のふる里。12月から３月は閉館。 | H9.4 | (0790) 76-3833 |
| | | 山崎文化会館 | コンサート、講演会、研修会などで使用可能。ホール（666席）、会議室、リハーサル室、研修室、茶室。 | S62.10 | (0790) 62-5300 |
| | 太子町 | 文化会館「あすかホール」 | 文化・芸術活動の拠点となる施設。大ホール800席、中ホール300席、研修室、ミニシアター、創作室など。 | H5.11 | (079) 277-2300 |
| | | 図書館 | 図書17万冊を所蔵。移動図書館による全域サービスあり。毎月図書館報を発行。 | S58.5 | (079) 277-1580 |
| | | 歴史資料館 | 「太子の四季」、「太子町歴史絵巻」と、現在から過去へのタイムスロープが展示室へと案内する。企画展を実施（有料）。 | H5.11 | (079) 277-5100 |
| | 上郡町 | 上郡町郷土資料館 | 町内の考古・歴史・民俗資料を展示・公開するとともに、これらの資料の整理・調査・研究を行っている。 | S50.3 | (0791) 52-3737 |
| | | 上郡町生涯学習支援センター | 生涯学習活動を支援するため、各種学習講座の開設や施設の提供などを行っている。 | S57.10 | (0791) 52-1125 |
| | 佐用町 | スターシャワーの森音楽堂「スピカホール」 | ロビーには暖炉、窓にはステンドグラスを採り入れたクラシック音楽をメインにした“生の音”を聞くのに適したドーム型木造音楽堂。 | H3.11 | (0790) 82-0595 |
| | | 上月城公園歴史資料館 | 上月城の歴史、明治の中頃から作られていた早瀬土人形、古くから作られていた和紙「皆田紙」の紙漉きの工程写真や、紙漉き道具などの展示。 | H17.5 | (0790) 86-1616 |
| 但馬 | 豊岡市 | コウノトリ文化館 | コウノトリをはじめ多くの生きものの命を育んできた豊岡盆地を一つの地域文化圏ととらえ、豊かで特徴のある自然・文化・産業をエコミュージアムと位置づけている。 | H12.6 | (0796) 23-7750 |
| | | 豊岡市立植村直己冒険館 | 国民栄誉賞を受賞した日本を代表する世界の冒険家植村直己を顕彰する施設。周辺の山並みを背景に取り込んだ約200mにも及ぶまっすぐな通路は、大地を切り裂くクレバスを表現し、通路を主軸としてイグルー（雪洞）をイメージする展示室・映像ホールなどがある。 | H6.4 | (0796) 44-1515 |
| | | 豊岡市立美術館ー伊藤清永記念館ー | 1987年（昭和62年）の旧出石町合併30周年記念事業「現代洋画の重鎮・伊藤清永展」の開催を契機に伊藤清永らから旧出石町に作品の寄贈を受け、その保存と功績の顕彰及び郷土の芸術振興のため1989年（平成元年）に開館した美術館。 | H1.11 | (0796) 52-5456 |
| | | 豊岡市立歴史博物館「但馬国府・国分寺館」 | 古代但馬国の中心地である但馬国分寺跡、但馬国府跡（祢布ヶ森遺跡）の近くに建設された総合歴史博物館で、両遺跡から出土した資料など豊岡市の歴史を紹介している。年４回の特別展・企画展のほか、古代体験教室にも力を入れている。 | H17.3 | (0796) 42-6111 |
| | | 豊岡市立日本・モンゴル民族博物館 | モンゴルの文化はもとより、自然と共に生き、遊牧生活を営むモンゴルの人々の原寸大の暮らしを紹介している。モンゴルで収集された恐竜の化石、装飾品、銀製品、馬頭琴、貴重な仏像・仏具など、約５千点にも及ぶ資料を所蔵している。そのほか、国際交流会や、コンサートなどのイベントも開催される。 | H8.11 | (0796) 56-1000 |
| | | 東井義雄記念館 | 地元出身の教育者、東井義雄の生涯をたどる展示室と、著書および共著関係、論文、実践記録等掲載雑誌、関連図書を集めた蔵書室を配し、「いのち」の教育をつたえる。 | H6.7 | (0796) 54-1000 |
| | | 豊岡市立住吉屋歴史資料館 | 愛称は「御用地館」。３００年以上の歴史を持ち、明治時代は北前船船主であった住吉屋所蔵の資料を展示している。また、地元豊岡市竹野町出身の日本のかな書道の重鎮、仲田光成の記念館も併設している。 | H14.4 | (0796) 47-1555 |
| | | 豊岡市民会館 | 複合文化施設。多目的コンサートホールの文化ホールをはじめ会議室ギャラリーなどで構成されている。ホール棟の壁面にはコウノトリの彫刻が設置されている。 | S46.10 | (0796) 23-0255 |
| | | 出石文化会館「ひぼこホール」 | 「但馬の理想の都の祭典」のサブ会場として開設され、芸術、文化、交流の拠点施設。施設は大ホール、小ホール、ギャラリー、多目的ホールなどで構成されている。 | H6.4 | (0796) 52-6222 |
| | | 豊岡市立図書館 | 本館（豊岡）、城崎分館、竹野分館、日高分館、出石分館、但東分館・資料蔵書点数　360,058（H29.3.31現在）。 | H11.4.24（本館新築移転開館） | (0796) 23-6151 |
| | | 出石永楽館 | 明治34年に開館し、歌舞伎芝居や新派劇、寄席、活動写真などが上映されて、戦後は映画館として親しまれてきた。明治期に残る芝居小屋としては近畿地方に現存する唯一のものとなっている。 | H20.7 | (0796) 52-5300 |

参考

| 地域名 | 市町名 | 愛称・施設名 | 概　　要 | 開設年月 | TEL |
|---|---|---|---|---|---|
| 但　馬 | 豊岡市 | 豊岡市立<br>豊岡市民プラザ | 市民の学習、まちづくり、子育て、文化等の活動や地域文化の創造を支援する施設で、多目的ホールやリハーサル室、練習室、市民活動室などを備えている。 | H16.4 | (0796) 24-3000 |
| | | 城崎国際アートセンター | 日本屈指の温泉街に位置する世界でも珍しい舞台芸術に特化した滞在型創造活動（アーティスト・イン・レジデンス）の拠点施設。アーティストは最長３カ月滞在制作が可能。滞在時の宿泊料、スタジオ使用料は無料となる。滞在アーティストは、公開リハーサル・ワークショップなどの市民交流プログラムを実施している。 | H26.4 | (0796) 32-3888 |
| | 養父市 | 木彫展示館 | 地域に根づいた芸術文化「木彫フォークアート」。作品展でグランプリに輝いた作品を展示。 | H16.4 | (079) 663-8070 |
| | | 山田風太郎記念館 | 作家・山田風太郎氏の功績を称えて建設。生原稿など氏のゆかりの品を展示。 | H15.4 | (079) 663-5522 |
| | | 天文館バルーンようか | 天体望遠鏡を通じ、星や宇宙に親しみ、自然及び文化の交流を図る施設。 | H4.4 | (079) 662-7366 |
| | 朝来市 | 和田山ジュピターホール | 残響時間約２秒のコンサートホールとして、また、講演会や各種催しの会場として住民の好評を得ています。ゆったりとした客席800の大ホールのほか、リハーサル室、会議室など設備も充実している。 | H4.4 | (079) 672-1000 |
| | | 生野まちづくり工房「井筒屋」 | 江戸時代に生野銀山の有力な山師だった吉川家の郷宿を再生した史料館。母屋は天保３年（1832）の建築で、屋敷内には当時の様子を伝える品々が並んでいる。 | H15.6 | (079) 679-4448 |
| | | 朝来市旧生野鉱山職員宿舎・志村喬記念館 | 鉱山技師の住宅として明治時代に建てられた４棟を改修した施設で、鉱山が栄えた近代の人たちの生活ぶりを垣間見ることができる。うち１棟は、この地で生まれた世界的俳優・志村喬の記念館として、さまざまな資料が展示されている。 | H22.9 | (079) 670-5005 |
| | | 口銀谷銀山町ミュージアムセンター | 生野を代表する２軒の旧家、旧浅田邸と旧吉川邸を、観光施設として整備、公開している。 | H22.9 | (079) 670-5006 |
| | | 朝来市埋蔵文化財センター「古代あさご館」 | 道の駅「但馬のまほろば」に隣接し、市内の遺跡から出土した遺物の展示、公開、管理を行っている。勾玉つくりや土器つくりなどの古代体験もできる。 | H18.7 | (079) 670-7330 |
| | 香美町 | 香美町立ジオパークと海の文化館 | 山陰海岸ジオパークエリアの地形や地質が育んだ風土や暮らし、食などを学ぶことができるほか、漁業のまち「香住」の海の文化や日本海に生息する魚類のはく製などを展示している。 | H6.4 | (0796) 36-4671 |
| | 新温泉町 | 浜坂先人記念館「以命亭」 | 森屋・七釜屋屋敷を改修したもので、玄関には七釜屋の家紋を染めぬいたのれんがかかり、のれんをくぐるとタイムスリップしたかのような空間が広がっている。吹き抜けの酒蔵を利用した以命亭ホールや、母屋と酒蔵にはコミュニティテラスが併設され、ゆったりとした雰囲気で先人たちの足跡を辿ることができる。 | H4.7 | (0796) 82-4490 |
| | | 上山高原ふるさと館 | 国の天然記念物イヌワシ、ブナの原生林等貴重な動植物が生息する上山高原を後世に引き継ぐための上山高原エコミュージアムの活動拠点で、上山高原周辺の地域の自然や文化を紹介している。環境学習、体験プログラム学習の拠点である。 | H18.7 | (0796) 99-4600 |
| | | 加藤文太郎記念図書館 | 町内出身の登山家・加藤文太郎を顕彰して建てた図書館で、彼が駆け巡った山々をイメージし、階段の壁、書架のサインなど細部にわたり山のイメージを大切にしている。２階は加藤文太郎の遺品や資料を展示し、山に関する図書を所蔵している。 | H6.10 | (0796) 82-5251 |
| | | 新温泉町<br>山陰海岸ジオパーク館 | 館内には山陰海岸の地層をわかりやすく解説した模型をはじめ、エリア内の多種多様な岩石を展示している。また、学習支援も行っており、ジオパークについて体験的に学習することができる。 | H21.9 | (0796) 82-5222 |
| | | 夢千代館 | ドラマ「夢千代日記」の中で描かれる昭和20～30年代の懐かしい湯村温泉を再現。館内には女優・吉永小百合さんゆかりの品々をはじめ、夢千代日記を通じた広島市との友好関係や、吉永小百合さんが取り組まれている平和維持の活動も紹介している。 | H16.11 | (0796) 99-2300 |
| | | おもしろ昆虫化石館 | 町内で発見された、世界でも珍しい昆虫化石や植物化石を中心に展示。化石クイズ、化石を見つけようコーナーなど、体験型コーナーもあり、館内の別室では一年を通して様々なイベントが催されています。 | H8.4 | (0796) 93-0888 |
| 丹　波 | 篠山市 | 篠山城跡大書院 | 1609年に篠山城築城と同時に建てられた大書院であり、障壁画で飾られた上段の間や、史料館には展示室やシアター室も備えている。 | H12.4 | (079) 552-4500 |
| | | 篠山チルドレンズミュージアム | 自然の中にある旧校舎を再活用した体験型ミュージアムであり、特にワークショップや人形劇など多彩なイベントにより、子どもはもちろん、大人も楽しめる施設である。 | H13.7 | (079) 554-6000 |
| | | 篠山市立中央図書館 | 煉瓦造りと時計塔が特徴的な建物で、天気の良い日は外で読書が楽しめる読書広場や読み聞かせや紙芝居ができる「おはなしの部屋」を備えており、快適に読書を楽しむことができる施設。 | H15.4 | (079) 590-1301 |
| | | 篠山市立青山歴史村内丹波篠山デカンショ館 | 古くから篠山に伝わる民謡、デカンショ節に歌いこまれた人々の生活や町並み、歴史、文化など日本遺産として認定された篠山の魅力をＡＲ（拡張現実）技術により体感できる施設。また、ＶＲ（仮想現実）望遠鏡も設置され、篠山市の文化遺産をＶＲ動画で楽しむことができる。 | H28.4 | (079) 552-0056 |

| 地域名 | 市町名 | 愛称・施設名 | 概　　要 | 開設年月 | TEL |
|---|---|---|---|---|---|
| 丹　波 | 篠山市 | たんば田園交響ホール | ホロンピア‘８８北摂・丹波の祭典の中核施設として、昭和６３年４月に設置され、クラシック公演の機能を最も重視した設計になっていますが、あらゆる用途に対応できる多目的ホールである（８００人収容）。丹波地域だけでなく、多くの方々に文化振興の殿堂として、新しい田園文化都市づくりの拠点、文化の発信地として活用されている。 | S63.4 | (079) 552-3600 |
| | 丹波市 | 春日文化ホール | 丹波市役所春日庁舎と隣接し、市主催の様々な事業も開催している。ライフピアいちじま大ホールとともに地域に密着した芸術文化の拠点施設。 | S63.10 | (0795) 74-1050 |
| | | 植野記念美術館 | 丹波市出身の故植野藤次郎氏の寄贈によるギリシャ風建物で、パプア・ニューギニアの民芸品の収蔵については全国的にも珍しく、中国絵画、陶芸作品、寄贈絵画等を収蔵している。 | H6.11 | (0795) 82-5945 |
| | | ライフピアいちじま | 市島子育て学習センター、市立市島図書館、大ホール機能を有する。中でも大ホールは様々なアーティストによる芸術性の高い公演や、市民参加型のフェスタを数多く開催し、地域に密着した芸術文化振興の拠点施設である。 | H7.11 | (0795) 85-3030 |
| | | 丹波竜化石工房「ちーたんの館」 | 兵庫県立人と自然の博物館から技術協力を受けながら恐竜化石のクリーニング作業を行い発掘作業の推進を図るとともに、丹波竜化石の展示などによる情報発信や体験学習の場とする拠点施設。 | H19.12 | (0795) 77-1887 |
| 淡　路 | 洲本市 | 洲本市立洲本図書館 | 約100年前に建築された紡績工場のレンガ建造物を再利用して整備した図書館で、子どもからお年寄りまで快適に読書を楽しむことができる施設。 | H10.9 | (0799) 22-0712 |
| | | 洲本市立五色図書館「えるる五色」 | 五色の瓦をイメージした外観や木のぬくもりを感じられる内装で誰でも気軽に立ち寄れ、借りる図書館から過ごす図書館をめざしている。 | H14.7 | (0799) 32-1693 |
| | | 洲本市立淡路文化史料館 | 洲本城の平城跡にある博物館。「国生みの島」淡路島の上古から近現代までの歴史及び淡路人形浄瑠璃や珉平焼など淡路島の芸術文化を展示テーマとしている。直原玉青記念美術館を併設する。 | S57.7 | (0799) 24-3331 |
| | 南あわじ市 | 玉青館 | 日本南画界の第一人者、直原玉青画伯の絵画及び秘蔵コレクション等を展示している。 | H3.1 | (0799) 36-2314 |
| | | 南あわじ市産業文化センター | 淡路瓦の歴史資料等が展示されているほか、粘土体験もできる。 | H3.1 | (0799) 38-0201 |
| | | 淡路人形浄瑠璃館 | 重要無形民俗文化財に指定されている淡路人形浄瑠璃を上演する常設館。人間模様を生き生き描く人形、情感あふれる語り、重厚な三味線の響きがあいまって、野趣に富んだ舞台が生まれ、淡路島の伝統芸能を伝える拠点となっている。 | H24.8 | (0799) 52-0260 |
| | 淡路市 | しづかホール | 島内初の音楽専用ホール。 | H6.5 | (0799) 62-2001 |
| | | フェニックスパーク「北淡震災記念公園」 | 全長140mの野島断層をありのままで保存・展示している野島断層保存館を中心に、阪神・淡路大震災当時の建物の様子を公開しているメモリアルハウスなどがあり、震災の貴重な記録を多くの人に伝えている。 | H10.4 | (0799) 82-3020 |
| | | 中浜稔猫美術館 | 猫を題材とした作品を展示した美術館。 | H12.3 | (0799) 75-2011 |

（特産館・道の駅等）

| 地域名 | 市町名 | 愛称・施設名 | 概　　要 | 開設年月 | TEL |
|---|---|---|---|---|---|
| 阪神北 | 宝塚市 | 長谷牡丹園 | 約5,700㎡の敷地に全国13地域の牡丹および宝塚市の牡丹を含め14地域の牡丹約2,500株を植栽。例年４月下旬から５月下旬まで楽しめる。 | H 13.4 | (0797) 91-1616 期間中のみ |
| | | 西谷夢市場 | 農産物を通じて都市と農村との交流を図るため設立。地元宝塚で生産された新鮮な農産物や加工品の直売所。 | H17.11 | (0797) 91-1638 |
| | 三田市 | 農協市場館 パスカルさんだ一番館、パスカルさんだフラワー店 | ＪＡ兵庫六甲直営の農産物直売所。霜降りが美しい三田肉や、その場で精米するコシヒカリを始めとする新鮮な三田米、三田うど、山の芋、太ネギ極太くんなど、１年を通じて三田の旬の特産品が手に入る。 | H11.6 | (079) 563-7744 |
| | 猪名川町 | 道の駅いながわ | 農産物販売センター、そばの館、地域農業情報センターがあり、特産品と情報発信の交流拠点となっている。 | H12.11 | (072) 767-8600 |
| 東播磨 | 稲美町 | にじいろふぁ～みん | JA兵庫南の農産物直売所。地域の新鮮な農産物、ブランド和牛を扱う精肉コーナーや鮮魚コーナーなどがあり、東播磨の食材が満喫できる。地元野菜を豊富に使ったビュッフェ方式のレストランも併設している。 | H27.11 | (079) 495-7716 |
| 北播磨 | 西脇市 | 北はりま田園空間博物館総合案内所 | 西脇市・多可町からなる北はりまを地域まるごと博物館にみたてた地域づくり活動の拠点で、特産品等の販売、地域の情報発信を行っている。 | H14.9 | (0795) 25-2370 |

| 地域名 | 市町名 | 愛称・施設名 | 概　　要 | 開設年月 | TEL |
|---|---|---|---|---|---|
| 北播磨 | 西脇市 | 北はりま農産物直売所「北はりま旬菜館」 | 地産地消の推進のため、西脇市産農産物をはじめとした地元特産品等の販売をしている。 | H23.7 | (0795) 24-7900 |
| | 三木市 | 山田錦の館 | 山田錦ミュージアム、農産物直売所、農産物加工所、特産品展示販売所、レストラン、日本酒試飲所。 | H16.4 | (0794) 76-2401 |
| | | 道の駅みき | 金物展示館、催事場、会議室、観光センター、直売所、レストランなどがある。 | H12.4 | (0794) 86-9500 |
| | 加西市 | かさい愛菜館 | 地域住民に新鮮で安全・安心で真心のこもった農産物・加工品等を販売し、農を通じて生産者と消費者の交流の場となっている。 | H 17.4 | (0790) 47-8700 |
| | 加東市 | 道の駅とうじょう | 地元特産品を販売する特産館や農産物直売所をはじめ、レストラン、休憩所、情報提供コーナー、コンビニエンスストアなどを備える。 | H12.4 | (0795) 47-2400 |
| | 多可町 | 道の駅杉原紙の里・多可 | 特産品販売のほかレストラン「車留満」では特産品播州百日どりメニューが楽しめる。隣接する「杉原紙研究所」や「寿岳文庫」は1300年の歴史と伝統を誇る手漉き和紙「杉原紙」を満喫できる。 | H8.10 | (0795) 36-1919 |
| | | 道の駅　山田錦発祥のまち・多可 | 日本一の酒造好適米「山田錦」発祥の地としての情報発信拠点。金沢、富山、秋田など提携蔵元の純粋酒はもちろん、地元特産品や観光案内など旬な情報が満載。駅長は多可町ゆるきゃら「たか坊」。 | H27.12 | (0795) 20-7087 |
| 中播磨 | 神河町 | 神河町観光交流センター「カーミンの観光案内所」 | 観光情報の案内・特産品の販売、写真・作品展など。 | H22.4 | (0790) 34-1001 |
| | | 道の駅「銀の馬車道・神河」 | 休憩所、特産品の販売及び観光案内、そして日本遺産「播但貫く、銀の馬車道 鉱石の道」の物語を伝える。 | H29.11 | (0790) 32-2837 |
| | 市川町 | 市川町観光交流センター | 観光情報の案内、特産品の販売、喫茶コーナー | H25.10 | (0790) 26-1040 |
| | 福崎町 | もちむぎのやかた | 特産品もちむぎを使った「もちむぎ麺」の製造工程を見学し、多彩な料理を味わうことができる。展示室・レストラン・売店を備えた「食と遊のふれあい特産館」。 | H7.2 | (0790) 23-1500 |
| 西播磨 | 相生市 | 水産物市場 | 地元水産物のPR・地産地消を目指し開設され、相生湾を中心とした鮮魚や焼きあなご・いかなごのくぎ煮などが購入できる。 | H19.1 | (0791) 23-1501 |
| | | 道の駅ペーロン城 | 地元海産物や朝採り野菜・果物が購入できる特産品売り場や、レストラン、天然温泉等を備えた海の駅としても登録されている施設。 | H14.4 | (0791) 23-5995 |
| | たつの市 | 道の駅しんぐう | レストラン、特産品販売所、観光情報コーナーなどを備えた施設。敷地内には農産物直売所もある。 | H8.12 | (0791) 75-0548 |
| | | 道の駅みつ | 瀬戸内海を臨む国道250号沿いに位置し、展望レストラン、特産品直売所、体験学習室、観光情報コーナーなどを備えた施設。 | H22.2 | (079) 322-8500 |
| | 宍粟市 | 道の駅ちくさ | 宍粟市北西部の観光エリア入口にあり、清流「千種川」のほとりで「おかえりなさい」のつちのこ看板が迎えてくれる道の駅。 | H5.4 | (0790) 76-3636 |
| | | 道の駅はが | 山陽と山陰を結ぶ「因幡街道」のほぼ中間点に位置し、ログハウス風の建物と大きな「りんご」が目印の近畿第１号に登録された道の駅。 | H5.4 | (0790) 75-3711 |
| | | 道の駅みなみ波賀 | 宍粟市のほぼ中央に位置し、東西南北ルートの要所であり、農産物加工施設など多彩な施設を有する道の駅。 | H8.4 | (0790) 75-3999 |
| | | 道の駅播磨いちのみや | 瓦ぶき白壁造りの和風建築で、歴史とロマンを感じさせてくれる道の駅。播磨国一宮「伊和神社」の道向かいにある。 | H11.8 | (0790) 72-8666 |
| | 上郡町 | 上郡町観光案内所 | 観光案内、モロヘイヤを使ったうどん「円心モロどん」など町の特産品を販売。 | H8.5 | (0791) 52-6959 |
| | 佐用町 | 道の駅宿場町ひらふく | レストランと物産品販売所があり、地域の文化や歴史、名所や特品の情報も発信。 | H11.9 | (0790) 83-2373 |
| | | 農産物加工処理施設「味わいの里三日月」 | そば処『三日月』では、地元で採れた蕎麦の手打ちそば、お食事処『味わいの里』では、地元でとれた新鮮野菜を生かした『三日月定食』が人気！直売所では、地元農家の新鮮野菜と手作り加工品を揃えている。 | S63.4 | (0790) 79-2521 |
| | | 南光ひまわり館 | 特産品である「ひまわり油」や「もち」の製造・加工を行っており、製造工程の見学の他、喫茶・軽食室では、コーヒー軽食（うどん・もちを使った加工品）などがご賞味していただける。 | H7.5 | (0790) 77-0766 |
| 但馬 | 豊岡市 | まちなかステーション | 国道312号線に隣接したまちなか回遊の拠点施設。大型バスの乗り入れも可能。じばさんショップ「Toyobra（とよぶら）」では、お土産物の販売のほか、市内の観光情報を提供している。 | H26.3 | (0796) 22-2002 |
| | 養父市 | フルーツの里やぶ | 地元で栽培された農作物を直売する施設。 | H7 | (079) 664-2241 |
| | 朝来市 | 道の駅但馬のまほろば | 但馬の玄関口に位置し、各地の特産品を販売するほか、情報発信にも積極的に取り組むなど、地域の観光拠点として注目を集めている。 | H18.7 | (079) 676-5121 |
| | 香美町 | 小代物産館 | 香美町の特産品が購入できるほか、併設の「Cafe&BAR 石楠花」では本場の但馬ビーフが味わえる。 | H2.4 | (0796) 97-2687 |
| | | 道の駅村岡ファームガーデン | 地元農産物などの特産センターで、レストランも運営し地域交流の拠点施設となっている。 | H4.4 | (0796) 98-1129 |
| | | 道の駅ハチ北 | 地熱を利用した日本で初めての無散水融雪設備と、チェーン着脱スペースの確保により、冬期でも利便性と快適性が図られている。 | H10.4 | (0796) 96-1600 |

| 地域名 | 市町名 | 愛称・施設名 | 概　　要 | 開設年月 | TEL |
|---|---|---|---|---|---|
| 但　馬 | 香美町 | 道の駅あゆの里矢田川 | 昔懐かしい田舎風の建物。日本海に注ぐ清流、矢田川を眺めながら、地元でとれた新鮮な鮎を炭火焼きで、また特製の川がに釜めしの味を楽しめる。 | H11.10 | (0796) 95-1369 |
| | | 道の駅あまるべ | 高さ約40ｍの余部橋梁を眺めることができ、近くには光源の高さ日本一の余部埼灯台や、平家落人の里など、観光資源の中心に位置している。また、日本海でとれた新鮮な魚介類や地元農産物、余部鉄橋グッズなどの販売や、海の幸を生かした食事を提供している。 | H24.7 | (0796) 20-3617 |
| | 新温泉町 | 道の駅山陰海岸ジオパーク浜坂の郷 | 山陰海岸ジオパークのジオサイトや隣接する田君川のバイカも群生地などの観光スポットへのアクセス拠点となります。町内の海産物や農畜産物、地元の加工グループ等が生産・加工する旬の食材を来館者に提供しています。レストランでは、十割そばや但馬牛を使用したメニューを提供しています。 | H29.9 | (0796) 80-9010 |
| | | 杜氏館 | 杜氏の伝統ある酒造りの技術、酒造りの工程、また古くから使われていた酒造りの道具、資料等を展示しています。館内は酒造りに携わっていた元杜氏など経験者がわかりやすくご案内します。（杜氏とは、日本酒を造る職人の長） | H14.10 | (0796) 92-2000 |
| 丹　波 | 篠山市 | 地域活性化センター「黒豆の館」 | 地域の食材を使った料理を提供するレストランや、特産物やその加工品が並ぶお土産コーナー、交流研修ホールを完備している。 | H10.4 | (079) 590-8077 |
| | 丹波市 | 丹波布伝承館 | 丹波布の伝統技術を伝えていくための、機織場、糸つむぎ場、草木染色場などのほか、丹波布のすべてがわかる展示コーナーや体験コーナーを備える。 | H10.7 | (0795) 80-5100 |
| | | 道の駅丹波おばあちゃんの里 | 農畜産物処理加工施設、特産館での特産品や生鮮野菜、農畜産加工物の販売、地域の観光情報・道路情報案内施設、遺跡公園など、レストランも併設した交流・活性化の拠点施設。 | H18.4 | (0795) 70-3001 |
| | | 道の駅あおがき「おいでな青垣」 | 丹波の土産物が購入できる物産館やとれたて野菜の販売所、丹波の食材を使ったこだわり定食が楽しめる食堂を有する道の駅。 | H9.7 | (0795) 87-2300 |
| 淡　路 | 南あわじ市 | 丸山漁港「魚彩館」 | 海釣り公園に隣接した丸山漁港内にある白いテントが目印の海産物販売所。漁港で水揚げされたばかりの魚介や海産物がならぶ。 | H7.7 | (0799) 39-0237 |
| | | うずの丘大鳴門橋記念館 | 鳴門海峡のうずしおの神秘と感動に出会える「うずしお科学館」があり、絶景レストランうずの丘では地元の新鮮な魚介類を使用した海鮮うにしゃぶなどがお楽しみいただける。 | S60.4 | (0799) 52-2888 |
| | | 道の駅うずしお | 展望レストランから臨める鳴門のうず潮や大鳴門橋はまさに圧巻のロケーション。さらに、淡路島ならではの新鮮な素材の旨味を生かしたランチも充実。ショップでは、ここにしかないオリジナル商品をはじめ、契約農家直送の玉ねぎ、海産物などのお土産が勢揃いし、ご当地バーガーグランプリで全国に名を馳せたあわじ島バーガー淡路島オニオンキッチンも併設。 | H10.4 | (0799) 52-1157 |
| | | 道の駅福良 | 国指定の重要無形民俗文化財である淡路人形浄瑠璃の劇場や、鳴門のうずしおを間近で見ることができるうずしおクールズ乗り場を有しているほか、農水産物及び加工品の販売所やレストラン、観光案内所、足湯施設を完備。 | H25.3 | (0799) 52-2336 |
| | | あわじ島まるごと食の拠点施設直売所美菜恋来屋 | 淡路島内の採れたて新鮮野菜や淡路ビーフ、市内の漁港で水揚げされた魚貝類など、淡路島の旬の食材がまるごと集まる県内最大級の直売所。施設には、直売所のほか、淡路島の旬の食材を満喫できるフードコートやレストランも！ | H27.3 | (0799) 43-3751 |
| | 淡路市 | 赤い屋根 | 新鮮な魚、温暖な気候が育てた果物、野菜、花卉、生産量日本一の線香など、島の豊富な農畜海産物や加工品を一堂に集めて販売する施設。 | H10.10 | (0799) 62-7245 |
| | | 道の駅あわじ松帆アンカレイジパー | 明石海峡大橋の橋脚直下に位置し、レストラン・産地直売・バーベキュー等が楽しめる施設。 | H10.3 | (0799) 72-0001 |
| | | 道の駅東浦ターミナルパーク | 物産館、農産物直売所、陶芸体験館、美術館、バスターミナルなどがあり、交流の拠点施設。近くに「日本の海水浴場88選」に選ばれた「浦県民ビーチ」がある。 | H13.8 | (0799) 64-2542 |

（温泉利用施設）

| 地域名 | 市町名 | 愛称・施設名 | 概　　要 | 開設年月 | TEL |
|---|---|---|---|---|---|
| 神　戸 | 神戸市 | 有馬温泉金の湯銀の湯 | 有馬温泉独特の金泉をつかった外湯。ラジウム泉と炭酸泉の混合泉である銀泉の外湯。 | H14.12 | (078) 904-0680<br>(078) 904-0256 |
| 阪神南 | 芦屋市 | あしや温泉 | ナトリウム - 塩化物・炭酸水素塩泉の源泉かけ流し方式の温泉。無料の足湯や持ち帰り給湯スタンドがあります。 | H7.12 | (0797) 32-0204 |

参考

| 地域名 | 市町名 | 愛称・施設名 | 概　　要 | 開設年月 | TEL |
|---|---|---|---|---|---|
| 阪神北 | 宝塚市 | ナチュールスパ宝塚「宝塚市立温泉利用施設」 | 温泉、エステ、フィットネスクラブがひとつになったリゾート施設。金宝泉、銀宝泉の２種類の温泉と岩盤浴、屋外ジャグジーバスのほか、エステ、ボディケア、フィットネスクラブでの運動が楽しめる新しいタイプの温浴施設です。 | H16.9 | (0797) 84-7993 |
| 東播磨 | 明石市 | 龍の湯 | 明石海峡大橋を望むロケーションと潮風を感じる露天風呂があり、源泉「龍の湯」は敷地内の地下深くから湧出する天然温泉。 | H15.3 | (078) 912-1268 |
| 北播磨 | 三木市 | 吉川温泉よかたん | 日本屈指の炭酸含有量を誇り、ヒノキ風呂、岩風呂と足湯などがある。 | H14.3 | (0794) 72-2601 |
| | 小野市 | 白雲谷温泉ゆぴか | 地下1,300mから湧き出る泉質は、ミネラル分が豊富で保温効果に優れ、お風呂は全部で20種類で岩盤浴施設も好評。市内外から年間約36万人が利用。 | H16.3 | (0794) 70-0261 |
| | 加東市 | 滝野温泉ぽかぽ | 五峰山をイメージした「山の湯」と加東の名勝『闘竜灘』をイメージした『川の湯』があり、露天風呂からの景色も絶景。 | H12.10 | (0795) 48-1126 |
| | | 東条温泉とどろき荘 | 数百年前から東条川岸で湧出している温泉。古来足利氏が戦の傷や病を癒したとも伝えられている。神経痛やアトピーなどに効能がある。 | S47.5 | (0795) 46-0912 |
| 中播磨 | 姫路市 | 姫路市はやしだ交流センター・ゆたりん | 温泉の泉質は、ナトリウム・カルシウム一塩化物泉（低張性弱アルカリ低温泉）。館内にはレストランや売店も備え、併設の農産物直売所では、とれたて新鮮野菜、花を販売しています。 | H19.4 | (079) 261-3770 |
| 西播磨 | 宍粟市 | 波賀不動滝公園「楓香荘」 | 「日本の滝100選」にも選ばれた原不動滝がある公園内にある。キャンプ場やコテージ、観光りんご園等があり、１年を通じて多くの観光客が訪れる。 | S51.4 | (0790) 75-2355 |
| | | フォレストステーション波賀（東山温泉） | 高濃度で極めて良質の天然ラドン温泉で、露天風呂や打たせ湯、ジェット風呂、ミニサウナ、泡風呂等を備える。東山温泉メイプルプラザ内にあり。 | H11.7 | (0790) 75-2717 |
| | | 一宮温泉まほろばの湯 | ２億年以上の昔に海だったころの海水が閉じ込められてできた山間の食塩泉。保温効果抜群で、ツルツルお肌になると評判の美人湯。 | H14.4 | (0790) 74-8164 |
| | | エーガイヤ温泉ふれあいサロン | 健康がテーマのエーガイヤの湯。開放感のある内風呂だけでなく、エアロバイクや筋力トレーニング機器など充実したフィットネスルームもあるので、筋トレやダイエットにも最適。 | H15.4 | (0790) 76-8200 |
| | | しそうよい温泉 | ラドン源泉100％掛け流しの贅沢な温泉。山崎ＩＣから約15分とアクセスもよく、京阪神から日帰り温泉としても利用できます。 | H11.12 | (0790) 63-2615 |
| 但馬 | 朝来市 | よふど温泉 | ゆったりとした主浴槽・ジェットバス・サウナ、野外には里山と渓流に囲まれた露天風呂を備え、窓越しに四季折々の風景が楽しめ、休憩室では食事もできる。 | H12.12 | (079) 670-7070 |
| | | 黒川温泉美人の湯 | 大自然に囲まれた環境と、肌がすべすべになる泉質で人気の温泉。 | H4.4 | (079)679-2067 |
| | 香美町 | ふれあい温泉「おじろん」 | 20年12月にリニューアルし、寝転び湯、露天風呂などが楽しめる。 | H4.11 | (0796) 97-3232 |
| | | かすみ・矢田川温泉 | 清流矢田川と緑豊かな山々に囲まれた心やすらぐ温泉。田園を背景にした露天風呂も楽しめる。 | H18.7 | (0796) 99-4600 |
| | | ハチ北温泉湯治の郷 | ラドン（ラジウム）が特徴。ラドンには活性酸素（病気、老化の原因）を取り除く作用がある。 | H14.12 | (0796) 96-1666 |
| | 新温泉町 | リフレッシュパークゆむら | 湯村温泉の源泉を利用した自然の中の温泉公園。趣向に富んだ８種のお風呂や、太陽を浴びながらの露天風呂があり、スポーツ派の人なら年中泳げる温水プールもある。 | S62.9 | (0796) 92-2002 |
| | | 浜坂海岸レクリエーションセンター「松の湯」 | 温泉浴室付休憩・簡易宿所の当施設は、日本の白砂青松100選、松の庭の景勝地に位置し、海水浴、キャンプの休息に最適。会社、グループ、学校の合宿、研修会にも利用できる。 | S58.7 | (0796) 82-0932 |
| | | ユートピア浜坂 | ゆったりとしたスペースの大浴場、健康と美容に抜群のバイブラー風呂・ジェット風呂などがあり体の芯から疲れを癒してくれる。大広間でのカラオケ、トレーニング室や研修室も備え、屋外では、おいしい温泉たまごを茹でることができる。 | H元.7 | (0796) 82-5080 |
| | | 七釜温泉ゆーらく館 | 七釜温泉は、浜坂で最初に発見された温泉。源泉100％のお湯をかけ流しで楽しめる。石風呂やヒノキ風呂、釜温泉、多目的風呂など10の浴槽と32畳の和室休憩室を備えた温泉施設。 | H17.7 | (0796) 83-1526 |
| | | 観光交流センター「薬師湯」 | 無色透明の源泉「荒湯」の近くにある薬師湯は、石鹸の泡立ちもよく、刺激も少ないのが特徴。１階には男女主浴室のほか、露天風呂やサウナ、介助風呂、２階には休憩室があり、源泉かけ流しの天然温泉の温もりを十分に味わうことが出来る。 | H20.3 | (0796) 92-1081 |
| | | ワンニャン夢ハウス（ペット温泉） | 温泉を利用したペット休憩施設「ワンニャン夢ハウス」。かわいいペット（犬、猫）の温泉入浴、一時預け及び宿泊ができる。 | H19.4 | (0796) 92-3010 |
| 丹波 | 篠山市 | こんだ薬師温泉・ぬくもりの郷 | 農業公園・農林水産加工販売所やレストラン等を併設しており、温泉は地下から湧き出るお湯が効能豊かで、掛け流しのため人気がある。 | H16.10 | (079) 590-3377 |

| 地域名 | 市町名 | 愛称・施設名 | 概　　要 | 開設年月 | TEL |
|---|---|---|---|---|---|
| 丹　波 | 丹波市 | さんなん薬草薬樹公園リフレッシュ館 | 薬草薬樹公園内には薬樹草が約300種類植栽され、四季の景観の中で漢方・薬草に触れることのできる公園。リフレッシュ館では薬草風呂と薬膳料理が楽しめる。 | S63.3 | (0795) 76-2121 |
| 淡　路 | 洲本市 | ゆ～ゆ～ファイブ | 和風・洋風の趣きが違う２つの浴室に露天風呂、高温風呂、ジェットバス、週替わりの香料湯・薬湯などの浴槽があり、男女日替わりで浴室が替わる。 | H8.12 | (0799) 33-1601 |
| | 南あわじ市 | 南あわじクア施設「さんゆ～館」 | 三原温泉を利用した温浴施設で、洋風、和風、趣きの異なった露天風呂やバーデゾーン（水着浴）があり、家族で楽しく健康づくりができる。 | H14.4 | (0799) 43-3939 |
| | | クラブハウス&クアハウスゆとりっく | クラブハウスには温水プールとフィットネスジムを完備。クアハウスには美人の湯として知られるうずしお温泉があり、サウナやジャグジー、打たせ湯などがズラリ。スポーツ後の心と体のリフレッシュに最適の施設。 | H7.9 | (0799) 36-5789 |
| | | 南あわじリフレッシュ交流ハウス「ゆーぷる」 | 美容、健康の機能をもった潮崎温泉を利用した温浴施設で、飲食コーナーやマッサージコーナーもあり、憩いの場、健康、交流の場としても最適。 | H14.4 | (0799) 50-5126 |
| | 淡路市 | パルシェ香りの湯 | 香りのテーマパークで、香水づくりが体験できる温泉宿泊施設。 | H6.8 | (0799) 85-1126 |
| | | 美湯松帆の郷 | 明石海峡大橋が見える温泉施設（リフレッシュ施設）。 | H11.11 | (0799) 73-2333 |
| | | 東浦花の湯 | 温泉施設（リフレッシュ施設）。 | H15.5 | (0799) 74-0101 |

（その他の施設）

| 地域名 | 市町名 | 愛称・施設名 | 概　　要 | 開設年月 | TEL |
|---|---|---|---|---|---|
| 神　戸 | 神戸市 | デザイン・クリエイティブセンター神戸（KIITO） | デザインやアートにまつわるゼミ、レクチャー、展示、イベントを開催するほか、貸ホール、貸ギャラリー、貸会議室、クリエイティブラボ（オフィス入居）スペースなど、「デザイン都市・神戸」のシンボルとなる創造と交流の拠点施設。 | H24.8 | (078) 325-2201 |
| 阪神南 | 尼崎市 | 女性センター・トレピエ「尼崎市立女性・勤労婦人センター」 | 多目的ホール、料理教室、フィットネスルーム、和室、学習室３、グループ活動室、OA学習室、子ども室、情報資料室、ギャラリー。 | H5.11 | (06) 6436-6331 |
| | 西宮市 | 甲子園浜自然環境センター | 自然観察・環境学習活動の支援を目的とした施設で、研修室や野鳥を観察できる学習交流室などがある。 | H14.11 | (0798)49-6401 |
| | | 西宮市環境学習サポートセンター | 地域・学校・事業所等の環境活動や環境学習をサポートし、地域に根ざしたエココミュニティづくりを進めるための場として活用。 | H17.7 | (0798) 67-4520 |
| | | 男女共同参画センターウェーブ | 男女共同参画社会の実現をめざして設置された施設。主催事業の実施、相談業務等を行っており、交流コーナー、図書・資料コーナー、子ども室、学習室などがある。 | H12.10 | (0798) 64-9495 |
| 阪神北 | 伊丹市 | 女性・児童センター | 働く女性の家、女性交流サロン、児童会館、児童プールからなる複合施設。 | S45.5 | (072) 772-1078 |
| | | アイ愛センター［障害者福祉センター］ | 障がいのある市民の福祉拠点施設。障害者福祉センターと障害者デイサービスセンターからなる複合施設。 | H3.4 | (072) 772-0221 |
| | | ラスタホール［生涯学習センター］ | 文化・学習・情報提供機能のほか、図書館南分館、フィットネスラスタ、デイサービスセンター、居宅介護支援事業所、地域包括支援センターから成る複合施設。 | H4.4 | (072) 781-8877 |
| | | 伊丹商工プラザ | 高度情報化に対応する産業振興の拠点「産業・情報センター」と生活の窓口「くらしのプラザ」を併せ持った複合施設。 | H13.4 | (072) 773-5007 |
| | | スワンホール［労働福祉会館・青少年センター］ | 勤労者福祉の拠点として、また、青少年活動や広く市民の文化発表、交流の場となる施設。 | H13.4 | (072) 779-5661 |
| | | いたみいきいきプラザ［地域福祉総合センター］ | 会議室や人材養成室等市民の地域福祉活動に必要な設備を備えた地域福祉推進の拠点施設。 | H14.4 | (072) 787-6670 |
| | | きららホール［北部学習センター］ | 図書館北分館のほか公民館・児童館機能といった生涯学習機能と市役所北支所の窓口機能を併せ持った複合施設。 | H16.4 | (072) 770-9500 |
| | | ことば蔵「図書館」 | 「公園のような図書館」を基本コンセプトに、図書館としての機能に加え、人と人がふれあい・語りあい・学びあう交流機能や伊丹の歴史・文化を発信する情報発信機能を備えた施設。 | H24.7 | (072) 783-2775 |
| | 宝塚市 | あいあいパーク | 日本三大植木産地の伝統と技術を受け継ぐ長尾地区の産業振興を図るため、植木や花きの即売、伝統技術の継承・普及等を一貫して行っている。英国風の建物と、イングリッシュガーデン・日本風庭園を配した園内は市民の憩いの場となっている。 | H12.4 | (0797) 82-3570 |

| 地域名 | 市町名 | 愛称・施設名 | 概　　要 | 開設年月 | TEL |
|---|---|---|---|---|---|
| 阪神北 | 川西市 | パレットかわにし | 男女共同参画センター、市民活動センター、川西しごと・サポートセンターが入った複合施設。 | H14.6 | ・男女共同参画センター (072) 759-1856<br>・市民活動センター (072) 759-1826<br>・川西しごと・サポートセンター (072) 757-6380 |
| | | 国崎クリーンセンター啓発施設「ゆめほたる」 | 国内トップクラスのごみ処理施設を見学できる他、展示室、環境情報センター、各種工房、研修室等を備えた啓発施設。 | H21.4.29 | (072) 735-7282 |
| | 猪名川町 | 猪名川天文台「アストロピア」 | 口径50cm反射望遠鏡は、肉眼の約5,000倍もの集光力を持ち、コンピュータ制御により、選んだ星へ自動的に向かう。1階のデジタルプラネタリウムでは、望遠鏡の天体画像を投影することもできる。 | H14.4 | (072)769-0770 |
| 東播磨 | 播磨町 | 健康いきいきセンター | 各種マシンを揃えたトレーニング室やスタジオ施設、温水プール、大浴場などがあり、さまざまな健康づくりができる。ほかに大中小会議室がある。 | H12.3 | (079) 435-5578 |
| 北播磨 | 西脇市 | 夢あぐり西脇（土づくりセンター） | 西脇市有機の里づくりを推進するため、特産品である黒田庄和牛の堆肥生産を行い、地域内の耕畜連携を進めている。 | H21.6 | (0795) 22-3111 |
| | | Miraie（みらいえ）西脇市茜が丘複合施設 | こどもプラザ、男女共同参画センター、図書館、コミュニティセンター重春・野村地区会館の4つの機能を併せ持ち、屋外の芝生広場にはさまざまな遊具や防災設備などを備える複合施設。 | H27.10 | (0795) 25-2800 |
| | 三木市 | かじやの里メッセみき | 北播磨最大の多目的展示場。面積1,053㎡、無柱の展示場。大小さまざまな展示会・見本市・イベントが開催できる。 | H22.5 | (0794) 86-9500 |
| | 小野市 | 小野市うるおい交流館エクラ | 年間約28万人が訪れる北播磨最大の市民活動活性化拠点施設。全502席で音響効果の優れた「エクラホール」、各種パーティ・披露宴など多種多様な用途に利用できる「市民交流ホール」、市民の交流スペース「ハートフルサロン」、会議室、スタジオ、サークル室、託児室等が配備され、多目的に利用可能。 | H17.3 | (0794) 62-5080 |
| | 加西市 | 加西市地域交流センター（ねひめホール） | 住民交流やまちづくり活動の推進、男女共同参画の推進を目指して設置された施設。会議室、キッチンルーム、スポーツスタジオ、多目的ホール等が完備されている。 ふるさとハローワークが設置され、就労支援も実施。 | H15.3 | (0790) 42-0106 |
| | 加東市 | アクア東条 | 東条湖畔にあり、東条川のメダカやタナゴなど地域に生息する淡水魚類を飼育・展示している。 | H1.4 | (0795) 47-0505 |
| | 多可町 | ラベンダーパーク多可 | さわやかな風がふきわたる見晴らしの良いなだらかな丘陵地に、地元産ラベンダーを3万株植栽した西日本最大級のラベンダー園。 | H20.6 | (0795) 36-1616 |
| | | 多可町余暇村公園 | 日本庭園を始めバラ園などシーズンには色とりどりの花が咲き乱れる鑑賞ゾーン、スカイローラーなど各種の遊具施設が揃った冒険広場を備えたレクリエーションエリア。隣接のココロン那珂のカフェやコテージで自然の中で穏やかな時間を過ごすことが出来る。 | S62.6 | (0795) 32-1543 |
| | | なごみの里　山都 | 山都の湯。豊かな自然の景観を大切にしながら、環境と共生する癒しの施設。地域住民により組織される大和体験交流協会により運営。 | H15.5 | (0795) 38-0753 |
| 中播磨 | 姫路市 | すこやかセンター | 温水プールなどを備えた健康づくり施設、老人福祉センター、子育て支援施設からなる健康づくりと福祉の拠点施設。 | H14.4 | (079) 223-5630 |
| | | あいめっせ「男女共同参画推進センター」 | 男女共同参画社会の実現に向けて、各種講座・講演会の開催や情報の収集・提供、相談業務などを行っている拠点施設。 | H13.9 | (079) 287-0803 |
| | | 国際交流センター | 地域の国際化の拠点施設として、情報の収集と発信、NGO・ボランティアの支援、在住外国人の生活相談、行政・NGO・学校・企業等の連携に取り組む。 | H13.9 | (079) 287-0820 |
| | | アティーズ「姫路市青少年センター」 | 音楽創作ルーム（大・小）、創作活動ルーム、多目的ルーム（大・小）、情報ルーム、コミュニケーションルーム。 | H15.12 | (079) 224-3303 |
| | | ひめじおん「市民活動・ボランティアサポートセンター」 | 市民活動の普及と参加促進、情報の共有化、人材の育成などの拠点として開設。事務・交流スペース、印刷室、活動室2室。 | H21.5 | (079) 281-2660 |
| | | 総合福祉通園センター・ルネス花北 | 障害児・者を対象に、ライフステージに応じた診療、相談、訓練、保育、更生援護指導などのサービスを提供する総合福祉施設。発達障害の専門医療機関である発達医療センター花北診療所を併設し、地域の療育拠点としての役割を担っている。 | H2.4 | (079)288-7122 |
| | | ゆいぱる「人権啓発センター」 | 人権についての学習・研究の場の提供や活動の支援、人権情報の提供などの事業を通じて、人権の意識やその重要性、日常生活の中での人権感覚や人権意識の大切さを発信する。 | H22.12 | (079) 282-9801 |
| | 神河町 | 神河町観光交流センター「カーミンの観光案内所」 | 寺前駅前の観光案内所。神河町の特産品も販売。 | H22 | (0790) 34-1001 |
| | | 神河町地域交流センター「山村留学神河やまびこ学園」 | すばらしい「自然」と「温かい人情」で未来ある子どもたちを育みたいと、かつて子どもたちの学び舎だった建物（旧越知谷第二小学校）を利用した、留学生の受け入れや、さまざまな体験活動の拠点となる施設である。 | H19.4 | (0790) 33-0013 |
| | | 神河町ケーブルテレビネットワーク局舎 | 町の情報発信基地（少子高齢化への対応、行政情報の公開、防災情報伝達手段、地域コミュニケーションの活性化を図る）。 | H14.4 | (0790) 32-2752 |

| 地域名 | 市町名 | 愛称・施設名 | 概　　要 | 開設年月 | TEL |
|---|---|---|---|---|---|
| 中播磨 | 神河町 | 水車公園こっとん亭 | 水車小屋、加工実習室、レストラン。 | H8 | (0790) 34-1666 |
| | | かんざき桜の山桜華園 | 15haに240種3000本の桜を植栽、9月末から翌年5月まで楽しめる青空博物館。 | H2 | (0790) 32-2299<br>期間中のみ |
| | | 平家そば処　交流庵 | 四季折々の醍醐味　砥峰高原そば処、山椒佃煮、山蕗佃煮、はちみつ。 | H18 | (0790) 31-8100<br>期間中のみ |
| | | エルビレッジおおかわち | 関西電力大河内発電所のPR館。水力発電の仕組みを映像やジオラマで紹介する「ビレッジホール」や「ティムバーランド」をはじめ、シャトルバスに乗って地下発電所の見学を行うことができる。 | H4 | (0790) 35-0888 |
| | 市川町 | 笠形会館 | 町民の文化交流活動や健康づくりの活動などの拠点となる施設。 | H15.4 | (0790) 27-0710 |
| | 福崎町 | 福崎浄化センター | 公共下水道として、「膜分離活性汚泥法」という処理方式を採用した国内初の施設。高度な水質処理ができ、環境への影響が少ない。 | H17.4 | 下水道課<br>(0790) 22-0560 |
| 西播磨 | たつの市 | たつの市はつらつセンター | 保健・福祉・医療の拠点施設。保健施設他知的障害者作業訓練室・療育指導室、「揖龍休日夜間急病センター」を設置し、入浴施設「はつらつの湯」を併設する。 | H15.2 | (0791) 63-2112 |
| | 赤穂市 | 赤穂すこやかセンター | 総合的な保健福祉サービスを展開する拠点施設として、保健センター、児童発達支援事業あしたば園、乳幼児一時預かり事業を実施する。 | H28.4 | (0791) 46-8701 |
| | 宍粟市 | 総合福祉センター「エーガイヤちくさ」 | 保健福祉センターや国保診療所、屋内運動場、温泉などを併設し、世代を超えたふれあいの場として利用されている。 | H15.4 | (0790) 76-8600 |
| | | 宍粟防災センター | 山崎断層による直下型大震に備えた免震構造の建物。 平常時は、展示・映像を通じて防災学習ができる。 | H12.5 | (0790) 63-2000 |
| | | ちくさ高原スキー場 | 初級者も上級者も楽しめる大きな一枚バーン。H24.12スノーボード解禁、ナイター延長、キッズパーク設置等リニューアル。 | S61.12 | (0790) 76-3555 |
| | | ばんしゅう戸倉スノーパーク | 通称「バントク」。初級者から上級者まで楽しめる。スノーボード全面滑走可。 | H16.4 | (0790) 73-0324 |
| | 太子町 | さわやかホール「保健福祉会館」 | 町さわやか健康課や老人福祉センターがある福祉・健康づくりの拠点。高齢者などの憩いの場として親しまれる。 | H9.4 | (079) 276-6630 |
| 但馬 | 豊岡市 | ハチゴロウの戸島湿地 | 野生復帰を目指すコウノトリの生息拠点となる3.2haの湿地公園。ラムサール条約湿地「円山川下流域･周辺水田」の拠点施設でもある。 | H21.4 | (0796) 20-8560 |
| | | 豊岡1925 | 昭和9年に建てられた銀行がお菓子をテーマにリノベーション。スイーツの販売以外にもカフェ・レストラン、ホテル、バーが併設された複合施設である。 | H26.4 | (0796) 26-1925 |
| | | 加陽水辺公園 | 国土交通省により整備された加陽湿地に隣接する公園。人と自然が共生する象徴的な場所と位置付け、かつてあったコウノトリのいる原風景や自然と暮らしのつながりの再生を目指している。 | H29.6 | (0796) 21-9119 |
| | 朝来市 | たけだ城下町交流館 | 明治に建てられた造り酒屋をリノベーションした、竹田城下町にある観光拠点施設。観光情報等を提供する「情報館 天空の城」、レストラン・ホテルからなる「旧木村酒造場ＥＮ」などからなる。 | H25.11 | (079)674-2120 |
| | 新温泉町 | まち歩き案内所「松籟庵」 | 駅利用者などへの観光案内、地域コミュニティ活性化のための活動拠点となる施設。また、かつての主要産業であった縫い針の歴史を紹介している。 | H24.6 | (0796) 80-1126 |
| 淡路 | 洲本市 | 高田屋嘉兵衛公園「ウェルネスパーク五色」 | レストラン、宿泊施設（浜千鳥、ログハウス、オートキャンプ場）、学習施設（高田屋顕彰館、菜種油搾油施設、バイオ・ディーゼル燃料精製施設）、温泉施設（ゆ～ゆ～ファイブ）、洋ランセンター、スポーツ施設（GOGOドーム、テニスコート）、体験施設（夢工房）などがあり、淡路島内の方はもとより、淡路島外の方にも利用されている複合交流体験施設。 | H7.4 | (0799) 33-1600 |
| | | 洲本市民工房 | ギャラリーと教室を兼ね備えた施設。創造性のあふれる個性豊かな地域芸術の振興に役立ち、また世代を超えた香り高い芸術・文化の活動拠点となっている。 | H14.2 | (0799) 22-3322 |
| | 南あわじ市 | 灘黒岩水仙郷 | 日本有数の水仙の名所で、約7haに500万本の水仙が咲き誇る。 | H8.12 | (0799) 56-0720 |
| | | ふるさと活性化センター（なないろ館） | 世界の奇観「うず潮」観潮船の発着場や足湯「うずのゆ」などがあり南あわじの観光拠点施設である。 | H11.4 | (0799) 52-2336 |
| | | 若人の広場公園 | 瀬戸内海国立公園内の鳴門海峡が眺望できる景勝地に位置し、豊かな自然景観を感じながら憩える公園。施設内のペン先をかたどった高さ25メートルの記念塔と石垣の壁面からなる管理棟は故丹下健三氏の設計。恒久平和を願う“永遠の灯”が灯され、学徒動員に関わる資料等が展示されている。 | H27.3 | (0799) 55-2520 |
| | 淡路市 | 淡路ワールドパークＯＮＯＫＯＲＯ | 世界の有名建築を25分の1に再現した「ミニチュアランド」、兼高かおる旅の資料館、レストラン、アトラクションなどがあり、子供から高齢者の方まで楽しむことができる遊園地で観光拠点施設である。 | S60.4 | (0799) 62-1192 |
| | | 「淡路島つな港海の駅（おのころんマリンステーション）」 | バスターミナルのほか、平成13年に「淡路島つな港海の駅」（おのころんマリンステーション）として、ボートやヨットで淡路島を訪れる淡路島の海の玄関口となっている。 | H25.7 | (0799) 62-5733 |

参考

## ⑿　行政改革の取組状況一覧

| 地域名 | 市町名 | 大綱（実施計画）の名称 | 策定年月 | 取　組　概　要 |
|---|---|---|---|---|
| 神　戸 | 神戸市 | 神戸市行財政改革 2020<br>（H28 ～ 32 年度） | H28.3 | ・「神戸 2020 ビジョン」に掲げる施策の推進と財政の健全化の維持<br>・行政サービスの質（クオリティ）の向上<br>・業務効率の向上による重点施策への人員・財源の再配分（選択と集中）<br>・神戸市役所の組織力の強化と職員の資質・スキルの向上 |
| 阪神南 | 尼崎市 | あまがさき「未来へつなぐ」プロジェクト<br>～持続可能な行財政基盤の確立に向けて～ | H25.4 | ・持続可能な行財政基盤の確立に向け、都市の体質転換を図るとともに、税源の涵養に取り組む。<br>・効果的、効率的な行財政運営を図る。<br>・将来の負担を見据えるとともに、社会経済情勢の変化に備えた行財政運営を行う。 |
| | 西宮市 | 西宮市行政経営改革基本計画<br>（H16 ～ 20 年度） | H16.2 | 1．行政経営型マネジメントの確立<br>・経営資源の有効活用<br>・行政経営推進体制の整備<br>2．参画と協働によるまちづくりの推進<br>・市民との情報共有と透明性の高い市役所づくり<br>・参画と協働の手法の確立 |
| | 芦屋市 | 行政改革実施計画<br>（H29 ～ 33 年度） | H29.3 | Ⅰ　地域社会が子どもたちを育む［子育てしやすいまちづくり］<br>Ⅱ　人々の笑顔が溢れる［全世代が住みよいまちづくり］<br>Ⅲ　まちの魅力を高める［流入を促進するまちづくり］<br>Ⅳ　職員が生き生きと働く［働いてみたい市役所づくり］ |
| 阪神北 | 伊丹市 | 伊丹市行財政プラン | H28.2 | ・将来を見据えた持続可能な行財政運営<br>・魅力ある都市経営<br>・公共施設マネジメント<br>・効率的な行政経営<br>・健全な財政運営 |
| | 宝塚市 | 第２次宝塚市行財政運営に関する指針<br>第２次宝塚市行財政運営アクションプラン<br>(H28 ～ 32 年度) | H28.3<br>H28.7 | 市民参画の推進、定員・給与の適正化及び財政健全化等、12項目の推進項目を掲げ、未来を開く自主的、自律的な行政運営、健全で持続可能な財政運営を目指す。 |
| | 川西市 | 川西市行財政改革大綱<br>川西市行財政改革後期実行計画 | H25.3<br>H30.3 | 本大綱（計画期間：平成25年度～ 34年度）は、第５次総合計画の着実な実現に向けて、従来から進めてきた減量をめざした行財政改革にとどまらず、市の持続的な発展に資する施策に対する重点的な投資や、参画と協働を基本とした市民と行政の役割分担のあり方など、地域全体の経営という観点から、①参画と協働のまちづくりの推進②革新し続ける行政経営の推進③持続可能な財政基盤の確立④機動的な組織体制の構築と人材の育成という４つの柱を掲げている。<br>また、本計画（計画期間：平成30年度～ 34年度）は、本大綱の理念や前期実行計画の進捗状況等を踏まえ、個別計画として具体的な目標及び取り組みを定めている。計画期間中は、第５次総合計画における実施計画及び予算編成と連動させる形で、毎年度ローリングしていく。 |
| | 三田市 | 三田市行財政構造改革方針<br>三田市行財政構造改革行動計画<br>（H29 ～ 33 年度） | H29.3 | ・市民力・地域力向上と連携の強化<br>・行政が行う事務事業の継続的な改善<br>・行政経営基盤の強化 |
| | 猪名川町 | 猪名川町行政改革大綱（第６次） | H27.3 | ・参画と協働の推進<br>・定員・給与の適正化、人材育成の推進<br>・財源確保、補助金の見直し、資産の有効活用 |
| 東播磨 | 明石市 | 明石市財政健全化推進計画<br>（H26 ～ 35 年度） | H27.3 | 市民の安全･安心な暮らしを守り、市民福祉の向上を図るとともに、将来世代に負担を先送りすることなく、元気な明石を子どもたちに引き継いでいくために、「市役所内部の取り組み」「事務事業の見直し」「公有財産の有効活用」「受益者負担の適正化」「人口の維持、増加を目指す取り組み」を行い、持続可能な財政構造を構築していく。 |
| | 加古川市 | 加古川市行政改革大綱<br>加古川市行政改革実行プラン | H27.3<br>H28.3 | ・変化に対応するための職員力・組織力の向上<br>・次世代の負担軽減を図る経営基盤の構築<br>・市民の視点による行政サービスの推進 |
| | 高砂市 | 高砂市行政経営プラン | H28.12 | 【基本方針と推進項目】<br>方針１「市民満足度が向上する成果重視の行政運営の確立」<br>・市民満足度の高い行政サービスの提供<br>・参画と協働の更なる推進<br>・ICT を活用した市民満足度の向上<br>方針２「効率的・効果的な財政運営による健全化の維持」<br>・事務事業の選択と集中による行政資源の効果的配分<br>・持続可能な財政運営、健全財政の堅持<br>・経営視点に基づく財産活用<br>方針３「組織の風土改革と計画的な人材育成及び公民連携の推進」<br>・総合計画を推進する組織体制と職員の育成<br>・定員適正化計画の推進と人事制度の見直し<br>・公民連携の推進と深化 |

| 地域名 | 市町名 | 大綱（実施計画）の名称 | 策定年月 | 取　組　概　要 |
|---|---|---|---|---|
| 東播磨 | 稲美町 | 稲美町行財政改革大綱 | H27.3 | ・財政健全化の推進<br>・「協働」の推進<br>・行政サービス改革の推進 |
| | 播磨町 | 第４次行政改革大綱 | H22.4 | 播磨町第４次行政改革大綱の方針に沿う重点的な取組内容は、行政改革実施計画にまとめている。<br>・事務事業等の再編・整理、廃止・統合<br>・財政健全化の推進<br>・住民と行政との協働の推進<br>・透明性の確保とICTの活用<br>・適正な組織体制の構築 |
| 北播磨 | 西脇市 | 西脇市行政改革大綱 | H28.6 | ・市民起点の効果的な行政経営<br>・市民と行政の協働による地域自治<br>・持続可能な財政運営 |
| | 小野市 | 小野市の行政経営 | H11.2 | 「行政も経営」であるとの基本理念のもと、「より高度でより高品質なサービスをいかに低コストで提供するか」を追求し、「行政経営戦略４つの柱」を基軸とした施策展開を行う。<br>【行政経営戦略の４つの柱】<br>・顧客（市民）満足度志向<br>「市民＝顧客」ととらえた「市役所は市内最大のサービス産業の拠点」<br>・成果主義<br>「何をやっているのか」ではなく、「何をもたらしたか」<br>・オンリーワン<br>「ここしかない小野らしさ」を追求する行政<br>・先手管理<br>言われてからやるのではなく、言われる前にやる、「後手から先手管理」への転換 |
| | 加西市 | 加西市行財政改革プラン | H29.3 | ・財政の健全化<br>・効率的で機能的な組織、人員体制<br>・行政サービスの向上と効率的な行政運営<br>・市民との協働によるまちづくりの推進 |
| | 加東市 | 加東市行財政改革推進計画 | H27.6 | ・事務事業等の効率化・適正化<br>・人事・組織管理の適正化<br>・健全な財政運営の確保<br>・利便性の高い市民サービスの向上 |
| | 多可町 | 第３次多可町行財政改革大綱<br>多可町行財政改革実施計画 | H27.3 | ・定員・給与の見直し<br>・公共施設の見直し<br>・補助金の見直し<br>・事務事業の見直し<br>・自主財源の確保<br>・審議会・委員会の見直し |
| 中播磨 | 姫路市 | 姫路市行財政改革プラン 2019 | H27.3 | 三つの基本方針と七つの戦略<br>基本方針１　経営資源の最適活用〔続ける改革〕<br>戦略１：公共サービスの点検と見直し<br>戦略２：公共施設のマネジメント<br>戦略３：財源の開拓と確保<br><br>基本方針２　行政課題への対応力向上〔変わる改革〕<br>戦略４：職員育成とさらなる志気高揚の推進<br>戦略５：新たな制度等に対応できる仕組みの構築<br><br>基本方針３　協働・共感による市政運営〔つなぐ改革〕<br>戦略６：市民との共感に基づく連携の推進<br>戦略７：民の知恵と活力を活用した公共サービスの展開 |
| | 神河町 | 第２次神河町行財政改革大綱 | H28.5 | ・職員数の適正化<br>・人件費の削減<br>・行政組織の効率的再編<br>・財政基盤の強化<br>・簡素で効率的な行政システムの確立 |
| | 市川町 | 第２次財政危機突破工程表に基づく行財政改革プラン | H17.4 | ・職員数の削減・諸手当等の見直し<br>・特別職の報酬の見直し<br>・各種補助金等の見直し<br>・民間委託の推進<br>・少子化等による保育所、小学校、中学校施設の統廃合<br>・経費節減等による同種事業の統廃合<br>・投資的事業の抑制<br>・公債費抑制<br>・歳入の確保<br>・公営企業の経営健全化 |

| 地域名 | 市町名 | 大綱（実施計画）の名称 | 策定年月 | 取　組　概　要 |
|---|---|---|---|---|
| 中播磨 | 福崎町 | 福崎町第４次行政改革大綱 | H22.7 | ・パブリックコメント制度の充実を図る。<br>・行政評価システムの導入を図る。<br>・自治会への各種補助金を見直し、それぞれの自治会にふさわしい取り組みを実践してもらう「共生・協働」による地域づくりシステムの検討。<br>・町税及び公共料金の収納強化。<br>・特例地方債を除き、プライマリーバランス（元金ベース）の均衡が図れる範囲内に地方債の発行を抑制する。 |
| 西播磨 | 相生市 | 第３期相生市行財政健全化計画 | H28.3 | 地域創生によるまちづくりと持続可能な財政運営の両立<br>・第５次相生市総合計画の推進<br>・地域創生による活性化の推進<br>・負担を先送りしない持続可能な財政運営<br>【数値目標】<br>財政調整基金残高1,000百万円<br>プライマリーバランスの黒字化 |
| | たつの市 | たつの市行政改革大綱 | H29.3 | ・時代に即した効率的な自治体経営<br>・行政の責任領域の見直しによる効率的な行財政運営の推進<br>・中長期的ビジョンによる健全な財政運営の推進<br>※大綱を第２次たつの市総合計画前期基本計画中「施策46行財政改革の推進」に位置付け |
| | 赤穂市 | 第７次赤穂市行政改革大綱 | H25.4 | ・市民との協働による円滑な行政運営の推進<br>・行政運営の効率化と質の向上<br>・効率的な組織機構と人材育成<br>・健全な財政運営の推進 |
| | 宍粟市 | 第３次宍粟市行政改革大綱 | H28.2 | ・歳入確保の取組（市税等の徴収率向上に向けた取組みの推進、自主財源の確保と市有財産の有効活用　等）<br>・歳出抑制の取組（人件費の抑制と人材育成、補助金の整理合理化　等）<br>・市民参画の推進（参画と協働の展開、広報・広聴活動の充実） |
| | 太子町 | 太子町新行政改革大綱（第５次）及び実施計画 | H25.3 | ・事務事業の見直し<br>・財政基盤の強化<br>・民間との協力<br>・行政体制の整備と基盤強化 |
| | 上郡町 | 第６次上郡町行政改革大綱（第６次上郡町行政改革大綱推進計画） | H28.3 | ・施策・事業の効果的な推進<br>・職員の育成と確保<br>・行政組織の見直し<br>・業務の見直し<br>・行政情報の提供と住民参加の推進<br>・町有財産等の管理と有効活用<br>・自主財源の確保<br>・経費の削減<br>・将来の財政負担への備え<br>・定員管理・給与の適正化<br>・公営企業の経営健全化 |
| | 佐用町 | 佐用町行財政改革大綱（第３次） | H27.4 | ・行政組織・機構の改革<br>・定員管理・総人件費改革及び人材育成の推進<br>・健全財政維持の取り組み<br>・資産の管理と有効活用<br>・民間活力の導入の推進<br>・受益者負担・補助金改革<br>・協働のまちづくりの推進<br>・環境対策への取り組み |
| 但馬 | 豊岡市 | 第３次豊岡市行政改革大綱（第３次豊岡市行政改革実施計画） | H26.3 | ・戦略的政策評価の実施による成果重視への転換<br>・職員の意識改革<br>・新しい公共による協働の推進<br>・選択と集中によるサービス展開<br>・効率的・効果的な行財政運営<br>・市民との財政危機意識の共有と協働 |
| | 養父市 | 第３次養父市行政改革大綱 | H25.4 | １．永続的に自立できる財政基盤の構築<br>２．市民とのパートナーシップ（協働）の深化<br>３．市民視点に立った政策・業務を円滑に遂行するための取組 |
| | 朝来市 | 第２次朝来市行財政改革大綱 | H23.12 | ・定員管理の適正化（H27.4　370人）<br>・地域協働の推進（地域自治組織の育成支援）<br>・行政マネジメントシステムの構築 |
| | 新温泉町 | 第３次新温泉町行財政改革大綱 | H26.12 | ・住民との協働の深化<br>・自立した財政運営の推進<br>・良質な行政運営の推進<br>・行政運営力の強化 |

| 地域名 | 市町名 | 大綱（実施計画）の名称 | 策定年月 | 取　組　概　要 |
|---|---|---|---|---|
| 丹　波 | 篠 山 市 | 篠山市篠山再生計画<br>（行政改革編） | H20.11 | 1．行財政改革効果額（年度別効果額）<br>・H22年度　13億9845万円（実績）<br>・H23年度　14億0038万6千円（実績）<br>・H24年度　15億1068万円（実績）<br>・H25年度　15億3137万3千円（実績）<br>・H26年度　14億5394万8千円（実績）<br>・H27年度　13億2013万3千円（実績）<br>・H28年度　12億9721万6千円（実績）<br><br>2．取組項目<br>・定員、給与の見直し<br>・議員定数、報酬の見直し<br>・公の施設の見直し<br>・事務事業の見直し<br>・補助金、負担金の見直し<br>・自主財源の確保<br>・組織、機構の見直し |
| | 丹 波 市 | 第３次丹波市行政改革プラン | H28.3 | ・持続可能な財政の確立<br>・効率的、効果的な行政体制の整備<br>・経営資源の有効活用<br>・自主財源の確保 |
| 淡　路 | 洲 本 市 | サマーレビュー 2014 | H27.2 | 財政運営の目標<br>①歳出・歳入の均衡を維持<br>〔平成32年度以降の赤字を阻止〕<br>②経常収支比率を95%以内に抑制<br>〔平成32年度度以降も継続〕<br>③実質公債費比率を10%未満に圧縮<br>〔平成30年度〕<br>④一般行政経費を４ヶ年で10%削減<br>〔平成30年度〕 |
| | 南あわじ市 | 第３次南あわじ市行財政改革大綱 | H29.3 | 【２つの目標】<br>・効率的で効果的な行財政運営<br>・役割分担の見直し、行政と民間の協働によるまちづくり<br>【３つの改革の柱】<br>・市民参画と役割分担・事務事業の取捨選択・公共施設の最適化<br>【８つの取組項目】<br>・人材の育成・行政サービスの向上・透明性の確保・財源の確保<br>・事務事業の整理と連携・公共施設の最適化・情報発信と情報共有・地域協働の推進 |
| | 淡 路 市 | 淡路市新行財政改革推進方策<br>第３次淡路市行政改革大綱 | H21.4<br>H27.12 | ・事務事業の見直し<br>・公の施設等の管理運営の適正化<br>・第三セクター等の見直し<br>・組織、機構の見直し<br>・公共工事の適正執行<br>・定員管理及び給与の適正化・財政基盤の強化 |

参考

## ⑬　市町活性化の主な取組状況一覧

| 地域名 | 市町名 | 活性化の名称 | 取　組　概　要 |
|---|---|---|---|
| 神　戸 | 神戸市 | 神戸医療産業都市 | 産官学民の連携のもと、先端医療技術の研究・開発拠点を整備し、成長産業である医療関連の集積を通じて、神戸経済の活性化と雇用の確保を図るとともに、企業や市民福祉の向上、アジア諸国の医療技術の向上など国際社会への貢献を目指している。 |
| 阪神南 | 尼崎市 | 環境モデル都市の推進 | 環境モデル都市として、低炭素社会の実現に向け、市民、事業者、行政が一体となって、環境に配慮したまちづくりを推進する。市においては、経済成長と$CO_2$削減を両立させるために、環境に配慮した事業活動への支援等に取り組むことにより地域での経済循環を促進するとともに、産業活力とまちの魅力向上につなげる。 |
| | 西宮市 | 都市型観光推進事業 | 平成29年度は、「まちたびにしのみや」として本市が持つ多彩な魅力（自然、歴史、文化、産業など）を体感することが出来る97種類のプログラムを展開した。加えて、親子で楽しめる「まちたびにしのみや for FAMILY」を昨年度に引き続き実施した。そのほか、「西宮さくら祭」、「西宮酒ぐらルネサンスと食フェア」、「西宮洋菓子園遊会」などのイベントを実施した。今後も西宮観光協会が中心となって、本市の多彩な魅力を発掘・発信し続けることで、地域の活性化を図っていく。 |
| 阪神北 | 伊丹市 | 伊丹都市ブランド戦略 | 伊丹市が「オンリーワン」となるために、他都市とは違うこれまで蓄積された歴史・文化を活かし、魅力的な人、モノ、情報を全国に発信し、受け手が、伊丹に住みたい、訪れたい、ビジネスをしたいという具体的な行動を起こす気持ちを誘引する「都市力」として、伊丹都市ブランドを構築していく。 |
| | 宝塚市 | 宝塚ブランド発信事業 | 市民が考える「宝塚らしい」「宝塚ならでは」の魅力をもつ価値ある「モノ（物）」「コト（事）」「バ（場）」を募集し、市民公募委員や専門家からなる懇話会で審査。その意見を受けて市が選定を行い、広く情報発信を行っていく。 |
| | 川西市 | あんばい　ええまち<br>かわにしプロジェクト | 定住・交流人口を拡大し、都市の活力を高め、市民が誇りうるまちづくりをめざすために、都市のイメージアップと定住地としてのまちの魅力を市内外にＰＲする「あんばい　ええまち　かわにしプロジェクト」を展開している。 |
| | 三田市 | 地域担当制 | 各地区に「地域担当職員」を配置し、地域に身近な場所で相談に応じたり、助言等を行うことで、地域との信頼関係を構築し、地域が主体となって地域課題の解決方法や今後の方向性を検討していくための支援を行っている。 |
| | 猪名川町 | 参画と協働のまちづくり | 豊かでゆとりのある安全・安心のまちづくりを進めるため、地域コミュニティの更なる醸成を目指す。各地域まちづくり協議会を支援し、地域ごとの課題解決に参画と協働により取り組む。 |
| 東播磨 | 明石市 | 中心市街地活性化 | H22.11.30付で国から認定を受けた「明石市中心市街地活性化基本計画」の核となる、明石駅前再開発ビルが平成２９年１月にグランドオープンした。再開発ビルを中心に中心市街地活性化施策を官民協働で、総合的かつ一体的に推進する。 |
| | 加古川市 | 加古川市まち・ひと・しごと創生総合戦略 | 「若い世代の結婚・出産・子育ての希望をかなえる」「暮らしの安全・安心を守るとともに、地域と地域を連携する」「地域への新しい人の流れをつくる」「地域における安定した雇用を創出する」の４つを重点項目とした地方創生に取り組み、民間活力や地域特性を最大限生かした「子育て世代に選ばれるまち」の実現を目指す。 |
| | 高砂市 | たかさご万灯祭による<br>地域活性化 | たかさご万灯祭は、平成18年に高砂市高砂町が兵庫県の景観形成指定地区に指定されたのをきっかけに、平成19年から始まったイベントである。高砂町の古民家、神社、河川といった地域資源を活用し、そこに約１万個の路地キャンドル等による灯りやジャズの音楽を融合させている。商工会議所、観光協会、商業者団体、自治会、企業、行政、学校などが一体となり、地域全体で運営している。今後もイベントの開催を重ね、さらなる地域の活性化、住民組織やボランティア組織の育成、地域文化の発展を目指している。 |
| | 稲美町 | まちづくり活動サポート<br>補助金 | 住民団体等が新たに取り組む自発的なまちづくり活動に対して補助を行う。 |
| | 播磨町 | 国指定史跡「大中遺跡」<br>の活用 | 大中遺跡は、町のシンボルとして、長年にわたり町民から愛されている。平成19年に開館した県立考古博物館と連携を図りながら、様々な体験学習やイベントを実施し、郷土の文化財への理解を深める。中でも毎年11月に開催する「大中遺跡まつり」は、特色ある古代まつりとして町内外から多数の来場がある。住民協働を進めながら、さらなる交流人口の増加を目指し発信していく。 |
| 北播磨 | 西脇市 | 参画と協働のまちづくり | 市民とともに西脇市の特性を踏まえたまちづくりの理念や取組の方向、方策等を指針として参画と協働のまちづくりガイドラインを策定し、運用している。今後も地区別まちづくり計画の再編及び推進、まちづくり支援事業による活動助成を行う。人口減少時代に対応するため、市内各地区への「地域自治協議会」の導入を目指し、地区とともに調査・研究に取り組む。 |
| | | 西脇ファッション都市<br>構想の推進 | 西脇市の基幹産業である播州織のブランド力の向上及び競争力の強化を目指し、西脇ファッション都市構想を策定し、デザイナー育成、起業支援、販売機会の創出、最終製品化等を進めている。 |
| | | 日本のへそおもてなし<br>の推進 | 市民が主体となって開発したご当地グルメを市内飲食店で提供し、農畜産物の生産、加工、消費までを当地で行うバリューチェーンを構築する。また、グルメマップや観光ルートも併せて作成し、情報発信を強化することにより観光交流人口の増加を図るとともに、日本のへそ西脇地域食材でおもてなし条例の制定を契機に、観光客へのおもてなしの精神を醸成する。 |
| | | シティプロモーション<br>の推進 | 全国高等学校駅伝競走大会での地元高校の活躍や日本のへその取組、充実した子育て環境など、西脇市の強みや地域資源を戦略的に市内外に発信するシティプロモーションを推進し、良好な都市イメージを定着させる。 |

| 地域名 | 市町名 | 活性化の名称 | 取　組　概　要 |
|---|---|---|---|
| 北播磨 | 三木市 | くらしの豊かさを実感し、いつまでも住み続けたくなるまちづくり | 「働く・遊ぶ場の創造」、「まちのにぎわいづくり」、「教育・福祉の充実」の３つの施策を重点に実施し、移住者を含む全ての住民がくらしの豊かさを実感し、いつまでも住み続けたくなるまちをめざす。 |
| | 小野市 | 市民との協働によるまちづくり | 市民活動の拠点として「うるおい交流館エクラ」とコミュニティセンターの整備を行い、市民自身の手による市民活動の活性化ができる仕組みづくりを進めることにより、官民の役割分担による協働のまちづくりを目指す。 |
| | 加西市 | 加西市地域創生戦略 | 地域に潜在する資源を磨き魅力として引き出し、ピンチをチャンスとして活力を生み出すことにより、人口の減少に歯止めをかけ子育て世代の人口流入を図ることを基本において、将来にわたって市民が希望を持って心豊かに暮らすことができる持続可能な都市（サスティナブル・シティ）を実現する。 |
| | 加東市 | かとう未来総合戦略 | 「まち・ひと・しごと創生法」に基づき策定した「かとう未来総合戦略」における、①若い世代の結婚・出産・子育ての希望をかなえる②時代にあった地域をつくり、交流を促進する③市内にしごとをつくり、安心して働けるようにする、の３つの基本目標の実現に向けた、人口減少と少子化対策により、将来にわたって活力ある地域の維持に取り組んでいる。 |
| | 多可町 | 住民が主役のまちづくり | 「自然との共生と都市との交流による地域特性を活かした活力の創出」「共に支え合い、誇りの持てる安全・安心な地域社会の形成」「地域の個性を活かした自治の実現」の３つの目標の実現を目指していく。 |
| 中播磨 | 姫路市 | ひめじ創生戦略の推進 | 人口減少の緩和と地域の活力維持のため、ものづくり産業及び姫路城等を活かして産業・観光を活性化させるとともに、子育て支援や生涯現役の実現など市民が生涯を通じて安心して暮らせる環境を創る。 |
| | | 播磨圏域連携中枢都市圏の推進 | 近隣の７市８町と播磨圏域連携中枢都市圏を形成し、人口減少社会においても持続可能で住みよい都市づくりを進めていく。 |
| | 神河町 | 地域サロン事業 | 住民自らが暮らしている地域のことを知り、どのような集落を作っていくのか、夢や課題を話し合い、実現のためにみんなで考え実践する。 |
| | 市川町 | 笠形オーガニックプロジェクト | 有機農業に取り組みたいと思っている若者にその技術を伝授し、有機農業の活性化を図り、定住につなげていく。 |
| | | 鶴居地域活性化事業 | 昔からサツマイモ作りに適していると言われていた黒ぼく土を有する鶴居校区において、地元住民が中心となってサツマイモを用いた地域の活性化に取り組む。 |
| | 福崎町 | 自律（立）のまちづくり | 「自律（立）の心を育て、参画と協働のまちづくり」の理念のもと、自治会の計画した事業に交付金を出し、自治会の活性化と魅力あるまちづくりを推進する。 |
| 西播磨 | 相生市 | 相生市もっと活力上昇計画 | 「結婚・出産・子育ての希望をかなえ、充実した教育環境をつくる」「まちの魅力発信により、新しいひとの流れをつくる」「地域資源を活用したしごとをつくる」「将来にわたって安心で誇れるまちをつくる」の４つを基本目標とし、地域資源を最大限に活用し、交流人口の獲得や地域経済の活性化を目指す。 |
| | たつの市 | 自立のまちづくり事業 | 市民の主体的な公益活動に対する支援を行うことにより、市民が自ら考え自ら行動する自立のまちづくりを推進する。 |
| | 赤穂市 | 赤穂観光アクションプログラムの推進 | 忠臣蔵や塩といった赤穂固有の資源を柱としつつ、新たな魅力を開発、再発見し、多彩な魅力を備えたまち・赤穂を創造していくため、“きとっけー！！　～きっと好きになる播州赤穂～”を統一キャッチコピーとして観光振興による地域活性化を図る。 |
| | 宍粟市 | 地域総合戦略の推進 | 「【住む】集落・地域の活性化と宍粟市への移住支援」、「【働く】雇用の創出と就職支援」、「【産み育てる】少子化対策」、「【まちの魅力】選ばれるまちづくり」の４つを柱とし、「森林から創まる（もりからはじまる）地域創生」を総合的に展開する。 |
| | | 森林セラピー | 県内初の森林セラピー基地認定を受け、赤西・音水渓谷及び県立国見の森公園にセラピーロードを整備し、県内最大の森林面積を有するまちとしてグリーンツーリズムを展開する。 |
| | | カヌーによる地域づくり | 清らかな水と空気と緑に囲まれ、本市の地域資源である音水湖カヌー競技場を県との連携を図る中で、会場を整備し、国内の大規模カヌー競技大会の誘致、さらには東京五輪の合宿の誘致につなげることを目標とし、西日本一のカヌー競技場として、大きな人の流れをつくり地域の活性化を図る。 |
| | 太子町 | 太子あすかふるさとまつり開催事業 | 聖徳太子の「以和為貴」（わをもってとうとしとなす）の精神の下に文化の日（11月３日）に開催。時代パレードや町特産品の販売、各種イベントなどの催しがあり、住民参加型のイベントとして地域の活性化を目指している。 |
| | | 太子町まち・ひと・しごと創生総合戦略 | 安定した人口構造を保ち、将来にわたって活力ある地域を形成するために「雇用創出・人材育成」「子ども・子育て」「ふるさと・まちづくり」に関する３つの基本目標と施策等を掲げまちづくりを展開する。 |
| | 上郡町 | 落ちない城・白旗城PRプロジェクト | 上郡町出身の武将・赤松円心が築いた難攻不落の山城「白旗城」。標高440ｍの白旗山上に位置する国指定史跡「白旗城跡」を、「落ちない城」と銘打ち、受験生などに縁起のいい願掛けの聖地として、県と町、地元が協働してPRプロジェクトを始動。受験生向けの絵馬や記念きっぷなどのグッズにより、赤松氏ゆかりの地への誘客を目指す。 |
| | 佐用町 | 佐用町地方創生　人口ビジョン・総合戦略 | 人口が減っても豊かに幸せに暮らせるしくみを作る。急激な人口減少カーブを少しでもなだらかにしていく。バランスの取れた夢のある新しいチャレンジをすることの３つを基本方針として、佐用らしさを生かした活力ある地域を取り戻し、希望の持てる未来を創りあげていく。 |

| 地域名 | 市町名 | 活性化の名称 | 取　組　概　要 |
|---|---|---|---|
| 但　馬 | 豊 岡 市 | 環境経済戦略 | コウノトリ野生復帰の取組みの過程で環境への取組みによって経済効果が生まれ、経済効果が生まれることによって環境への取組みが活発になり、さらに経済効果が高まるという仕組みに気付いた。この仕組みを環境と経済の共鳴と位置付け、磨き、広げることで「環境」と「経済」を発展させようとする戦略である。取組みを進めるための５本柱として、豊岡型地産地消の推進、豊岡型環境創造型農業の推進、コウノトリツーリズムの展開、環境経済型企業の集積、自然エネルギーの利用促進を掲げている。 |
| | 養 父 市 | 国家戦略特区の推進 | 規制緩和の推進により、民間事業者等が経済活動をしやすい環境を作り、新たな投資や人材を呼び込むことで耕作放棄地の解消や６次産業化の推進といった地域経済の活性化を図る。 |
| | 朝 来 市 | 地域自治協議会 | 「市民自ら考えて行動し、ともに助け合いながらまちをつくる」を基本理念に、おおむね小学校区を単位として地域自治協議会が設立され、それぞれの地域で市民や団体、事業者が参加し、地域課題の解決や地域の活性化への取組みを積極的に展開している。 |
| | 香 美 町 | 香美町総合戦略 | 安定した雇用を創出するため、既存企業・事業者の経営基盤を強化するとともに、農林水産業の持続的発展を図るためブランド化、高付加価値化、６次産業化等新規事業への取り組みを強化する。また、町の特性を活かす観光・商工業の新しいニーズに合致する展開、創業の促進等により多面的で業種横断的な取組みを強化する。 |
| | 新温泉町 | 新温泉町総合戦略の推進 | 雇用・産業の振興、観光・交流の拡大、子ども・子育ての充実、そして、それらの相乗効果によって地域の活性化を図ることを総合戦略の視点とし、新温泉町で暮らす人、これから暮らしてみたいと思う人たちにとって、夢と温もりにあふれたまちづくりを進めます。 |
| 丹　波 | 篠 山 市 | 創造都市ネットワーク推進事業 | 丹波篠山築城400年祭をきっかけに、篠山市らしい創造的な農村のありようを提起し、多様な市民が集い地域の課題に前向きに解決する「場」をつくりだしてきた。平成２７年１２月、国際連合教育科学文化機関（ユネスコ）のクリエイティブシティズ・ネットワークの「クラフト＆フォークアート（工芸、民俗芸能）」部門へ加盟。 |
| | | 篠山市日本遺産推進協議会 | デカンショ節に乗せて歌い継がれてきた篠山の人々の暮らし・まちなみ・自然や文化が、特色ある地域の歴史的魅力として「日本遺産」に認定された。今後、その魅力を生かしたまちづくりに官民一体となって取り組む。 |
| | 丹 波 市 | 自治協議会 | 概ね小学校区単位で組織され、地域課題の解決や地域の活性化のための活動を行う「自治協議会」の運営を支援することで、市民の自発的かつ自立的な意思に基づく参画と協働及び魅力ある丹波市の実現を推進する。 |
| 淡　路 | 洲 本 市 | 洲本市企業誘致条例に基づく支援制度 | 洲本市では、従来の産業振興奨励条例を改正し、事業所の新設、拡張又は移設に対しての支援策を拡充させた洲本市企業誘致条例を平成23年４月から施行し、市内への企業誘致を推進している。 |
| | | バイオマスタウン構想 | 良質なたい肥による土づくりが支える野菜産地の形成、菜の花エコプロジェクトの推進、バイオメタンガスコージェネレーションシステム導入検討等により、人と自然が豊かに調和する環境都市をめざす。 |
| | | 洲本市総合戦略 | ２０６０年の人口規模を26,000 ～ 27,000人とするビジョンを描き、４つの基本戦略により、雇用の場の創出や移住・定住・交流人口の促進、安心して子育てができる環境、住みやすいまちづくりを推進していく。 |
| | 南あわじ市 | 子どもを産みたい、育てたいまちづくり | 子育て支援コーディネーターの設置、３歳児以上保育料無料化、中学生までの医療費無料化、結婚促進・縁結び事業ほか |
| | | 市民の参画と協働によるまちづくり | 市内21地区に地域づくり協議会が組織され、自治会を中心に地域の多様なコミュニティの力を結集し、市民主体のまちづくりへと地域の特性が発揮できるように支援するとともに、市民と行政が対等な立場で地域の課題を共有し、幅広い市民、地域、民間の参画を得ながら協働のまちづくりを進める。 |
| | | 高齢者等元気活躍推進事業 | シニア層の社会参加を促進するポイント制度の創設と働き方の工夫を実践する。 |
| | 淡 路 市 | 市長と明日を語る会「いつかきっと帰りたくなる街づくり」講演会 | 市民の意見を施策に反映し、きめ細やかな行政サービスを行うため、市長が市民と意見交換を行う。「いつかきっと帰りたくなる街づくり」に向け、市民意識の醸成と機運をたかめるために開催している。 |

## ⑭　ＵＪＩターンに関する推進活動

| 地域名 | 市町名 | 名称（施策名） | 対象者 | 内　　容 | 連絡先 |
|---|---|---|---|---|---|
| 神戸 | 神戸市 | 親・子世帯の近居・同居住み替え助成事業 | 一般 | 離れて暮らす親世帯と子世帯が近居・同居する場合に、住み替えにかかる費用の一部（上限 20 万円）を助成する。 | 住宅都市局<br>住宅部住宅政策課<br>(078)322-5574 |
| | | 農村定住促進コーディネーターの配置 | 一般 | 神戸市内の農村地域への移住・定住の相談や空家物件の紹介。 | 経済観光局<br>農政部計画課<br>(078)322-5353 |
| | | 神戸市結婚新生活支援事業 | 一般 | 新婚世帯が良好な住環境で新生活をスタートできるように、新居の住居費や引っ越し費用の一部を助成する。 | 住宅都市局<br>住宅部住宅政策課<br>(078)322-0533 |
| 阪神北 | 伊丹市 | 伊丹市転入促進事業 | 伊丹市に住んでいる親元と同居するため、又は親元の近くに住むために転入した満 40 歳未満の夫婦が対象（その他所定の要件あり） | 市外から転入した満 40 歳未満の夫婦と市内在住の親世帯が新たに同居・近居するためにかかる住宅取得費用・賃貸住宅入居の費用等の一部を補助する。（最大補助金額 50 万円） | 都市活力部<br>都市整備室<br>住宅政策課<br>(072)784-8069 |
| | 川西市 | 川西市親元近居助成事業 | 1. 当該年度末時点で、18 歳以下の子を有し、かつ同居している世帯。または、母子健康手帳などで出産予定であることが証明できる世帯。<br>2. 申請日現在、申請者世帯およびその親（申請者の配偶者の親でも可）が市内に住民登録していること。<br>3. 上記２の住民登録により、申請日現在、申請者世帯の親が市内に引き続き 10 年以上居住している証明ができること。<br>4. 市内にマイホーム（自宅）を取得したこと。<br>5. 申請者及びその同居者が、前年度に区市町村民税を滞納していないこと。<br>6. 地域の自治会の加入に努めること。<br>7. 川西市に定住する意思があること。<br>8. 申請者及びその同居者が、過去にこの要綱の規定による助成を受けていないこと。 | 登記に要した費用（前年度９月１日～当該年度８月 31 日の期間に行ったマイホームの登記費用として司法書士等に支払った費用）に対し、20 万円を上限として助成する。 | 都市政策部<br>住宅政策課<br>(072)740-1200 |
| | 三田市 | さんだ住まいるチームメンバー | 10 年以内の移住者で構成（公募） | 市民の立場から三田市への移住促進の相談や市外への広報活動を行う。 | まちのブランド創造課<br>(079)559-5012 |
| | | 新婚世帯家賃補助事業 | 夫婦とも 40 歳以下の新婚世帯のうち、市外から市内の民間賃貸住宅に転入したもの（その他所定の要件あり） | 三田市外に住む新婚世帯が市内の民間賃貸住宅に転入した場合に家賃の一部（上限：１万２千円）を 36 ヶ月補助する。 | まちの再生課<br>(079)559-5128 |
| | | 子育て世帯親元近居助成事業 | 夫婦とも 40 歳以下かつ 18 歳以下の子どもを有する子育て世帯のうち、市内に住む親と近居するため、市内に持家を新築又は購入し、市外から市内に転入したもの（その他所定の要件あり） | 三田市外に住む子育て世帯が市内に住む親と近居するため、市内に持家を取得した時に要した登記費用及び引越費用の２分の１を補助する。（上限：登記費用 20 万円、引越費用 10 万円） | まちの再生課<br>(079)559-5128 |
| | | ３世代同居助成事業 | 夫婦とも 40 歳以下かつ 18 歳以下の子どもを有する子育て世帯のうち、市内親世帯と同居するため、市外から市内に転入したもの（その他所定の要件あり） | 三田市外に住む子育て世帯が市内に住む親世帯と３世代同居するため、親世帯が住んでいる住宅をリフォーム・増築・改築に要した費用、もしくは増築・改築に伴う登記費用及び引越費用の２分の１を補助する。（上限：リフォーム費用又は登記費用 20 万円、引越費用 10 万円） | まちの再生課<br>(079)559-5128 |
| | | マイホーム借上げ制度推進事業 | 三田市内の JTI の賃貸物件を借りて居住する方 | シニア世帯が所有する自宅を手放すことなく一般社団法人移住・住みかえ支援機構が借上げ、子育て世帯などに転貸する制度。制度利用にかかる費用の一部（上限 12 万円）を補助。 | まちの再生課<br>(079)559-5128 |

参考

| 地域名 | 市町名 | 名称（施策名） | 対象者 | 内　　容 | 連絡先 |
|---|---|---|---|---|---|
| 阪神北 | 三田市 | 空き家バンク制度 | 一般 | 定住促進と地域活性化を図るため、空き家の情報提供をする。 | まちの再生課<br>(079)559-5128 |
| | 猪名川町 | 空き家バンク制度 | 一般 | 空き家の情報提供 | 都市政策課<br>(072)766-8704 |
| 東播磨 | 加古川市 | 田園まちづくり地域における空き家・空き地情報 | 一般 | 加古川市田園まちづくり地域における空き家等を有効活用し、本地域への定住を希望する方に、移住または住宅の建築及び再建築が可能な物件を中心とした空き家、空き地等の情報を提供する。 | 都市計画課<br>(079)427-9269 |
| | 高砂市 | 新婚世帯家賃等補助金制度 | 次のすべてを満たす新婚世帯<br><br>1. 平成 28 年 4 月 1 日以降に婚姻届を提出した夫婦で、かつ婚姻届出日における夫婦の満年齢の合計が 80 歳未満であること<br>2. 前年の夫婦の収入合計が 600 万円未満（引越し費用の場合は、夫婦の所得が 340 万円未満）であること<br>3. 高砂市内の民間賃貸住宅であること | 若い世代の人口減対策として新婚世帯の市内への移住・定住を支援するため、市内の民間賃貸住宅に入居する一定の世帯年収の新婚世帯に対して、家賃等の一部（月額上限 10,000 円）を 1 年間助成する。また、引越し費用の一部（上限 60,000 円）を助成する。 | こども未来部<br>未来戦略推進室<br>(079)441-9904 |
| | | 新婚・子育て世帯新築住宅取得奨励金制度 | 平成 28 年 1 月 2 日以降に居住することを目的として、高砂市内に新築住宅を建築又は購入した世帯で、次の要件のいずれかを満たす世帯<br><br>1. 新婚世帯（平成 25 年 4 月 1 日以降に婚姻届を提出した夫婦で、かつ婚姻届出日における夫婦の満年齢の合計が 80 歳未満の世帯のこと）<br>2. 子育て世帯<br>（平成 16 年 4 月 2 日以降に生まれた子どもと住民票を同一とする世帯のこと） | 若い世代の移住定住の増加を図り、地域の活力と魅力ある元気なまちづくりを実現するため、市内に新築住宅を取得した新婚又は子育て世帯に対して、減額措置が適用される新築住宅に対する固定資産税減額相当額を翌年度に奨励金として 1 年分交付する。 | こども未来部<br>未来戦略推進室<br>(079)441-9904 |
| | 稲美町 | 田園集落まちづくり住宅新築促進事業 | 一般 | 特別指定区域の指定を受けた区域内で住宅を新築された人（区域指定後 5 年以内の新築に限る）に、1 戸あたり 18 万円の稲美町共通商品券を交付する。 | 都市計画課<br>(079)492-9143 |
| | | 親元近居住宅取得等支援補助事業 | 一般 | 平成28年4月1日から平成31年3月31日までの間に、親元近居する世帯が住宅を新築等した場合に、1戸あたり18万円の稲美町共通商品券を交付する。住宅の増改築、リフォーム工事、中古住宅の取得も対象になる場合あり。 | 都市計画課<br>(079)492-9143 |
| | | 沿道活性化にぎわいづくり補助事業 | 一般 | 稲美町内の対象区域内で、住宅を新築・改築した場合は18万円分の稲美町共通商品券を一括交付、店舗等を新築・増改築した場合は固定資産税相当額の2分の1を3年間補助する。 | 都市計画課<br>(079)492-9143 |
| | | 空き家バンク制度 | 一般 | 稲美町内にある空き家等の売買や賃貸を希望する所有者が登録した空き家情報を町のホームページに掲載し、活用を考える利用希望者へ情報提供する。 | 都市計画課<br>(079)492-9143 |
| | | 稲美町結婚新生活支援補助金 | 次の要件を満たしている世帯<br>1.平成29年4月1日以降に婚姻届を提出し、受理された時点での夫婦の合計年齢が80歳未満である世帯。<br>2.夫婦の所得金額の合計が340万円未満の世帯。 | 結婚し、稲美町内で新生活を始める新婚世帯に対して、住居費・引越費用を最大18万円補助する。 | 企画課<br>(079)492-9130 |

| 地域名 | 市町名 | 名称（施策名） | 対象者 | 内　　容 | 連絡先 |
|---|---|---|---|---|---|
| 北播磨 | 西脇市 | 定住促進サイト | 一般 | 市ホームページ上に特設サイトを開設。実際に移住された３組の方々のインタビュー動画を公開するなど、市の住みやすさを発信している。 | 都市経営部<br>次世代創生課<br>(0795)22-3111 |
| | | 空き家活用支援事業 | 一般 | 空き家を改修し、住宅・事業所・地域交流拠点として活用しようとする方に対し、改修費等を補助する。<br>(県事業の随伴補助) | |
| | | 空き家バンク | 一般 | 空き家の売却や賃貸を希望する方から提供を受けた空き家の情報を市ホームページ等で公開し、空き家の購入や賃借を希望する方へ情報提供する。 | |
| | 三木市 | 定住促進事業<br>(若者世帯の新居取得を支援) | 住宅の所有者または配偶者が 40 歳未満 | 市内での定住を促進するため、新たに市内に住宅を建築（取得）する際に課税される固定資産税と都市計画税の一部に対して助成。 | 豊かなくらし部<br>縁結び課<br>(0794)89-2395 |
| | | 結婚新生活支援事業 | 婚姻後２年を経過しない夫婦のうち、双方が35歳未満で、かつ総所得金額等が340万円未満の世帯 | 市内に住宅を取得する費用又は市内の住宅物件の賃借料や引っ越し費用を助成。<br>(上限30万円) | |
| | | 若者・子育て世帯住宅取得応援事業 | 市外からの転入者で住宅の所有者または配偶者が 40 歳未満 | 市内に住宅を建築（取得）する際に要した経費を助成（上限25万円） | |
| | | 空き家バンク制度 | 一般 | 市内の空き家の有効利用を通して、地域活性化を図る。 | |
| | | 若年者雇用促進助成金 | 次の要件を全て満たす方<br>① 40 歳未満<br>②市内居住者又は市内への移住者 | 市内居住及び市外から市内に移住した若年者を正規雇用した市内に住所があり、市内に主たる事業所がある個人または市内に主たる事業所がある法人で１年以上引き続き市内で事業を営んでいる者に対して助成金を交付。<br>助成金額：対象労働者１人あたり 10 万円<br>（１事業所５名：50 万円限度） | 豊かなくらし部<br>商工観光課<br>(0794)89-2353 |
| | 小野市 | 企業紹介ウェブサイト運営事業 | 一般 | 市内企業の情報や採用実績等を掲載した企業紹介ウェブサイト「おのワクナビ」の運用。 | 地域振興部<br>産業創造課<br>(0794)63-1928 |
| | | 創業・起業支援事業 | 一般 | 創業塾や女性起業セミナーの開催で、市内での起業希望者の発掘と創業支援を行う。 | 地域振興部<br>産業創造課<br>(0794)63-1928 |
| | | 空き家バンク | 一般 | 空き家に関する情報提供 | 地域振興部<br>まちづくり課<br>(0794)63-1884 |
| | | 空き家付農地制度 | 一般 | 空き家バンク登録物件に附帯する農地を取得する場合に限り、農地取得の下限面積を１アールに緩和。 | 農業委員会<br>(0794)63-2266 |
| | 加西市 | 加西市若者定住促進住宅補助制度 | 夫婦の合計年齢が 80 歳以下（独身の場合は 40 歳以下）の若者世帯 | 若者の定住を促進し活力あるまちづくりを図るため、加西市内で住宅を新築又は購入し居住する若者世帯に対し補助金を交付（上限 50 万円。） | 地域振興部<br>産業振興課<br>(0790)42-8740 |
| | | 加西市新婚世帯向け家賃補助制度 | 婚姻の届出の日から３年以内で、かつ、夫婦の合計年齢が満 80 歳未満の夫婦が存する世帯 | 新婚世帯の市内の定住を促進し、活力あるまちづくりを図るため、市内の民間賃貸住宅に居住する新婚世帯等に対して家賃の一部（上限 12,000 円）を補助する。 | 地域振興部<br>産業振興課<br>(0790)42-8740 |
| | | ふるさと就職支援事業 | 小学生対象 | 産業・観光ツアー<br>「ものづくり」への興味・関心を高めてもらう。また、子どもの社会学習の機会を提供し、郷土愛を培い定住促進を図る。 | 地域振興部<br>産業振興課<br>(0790)42-8740 |
| | | 若者就職支援事業 | 大学生、短大生、各種専修学校 | 市内には高度な技術力を持つ中小企業が多数あるが、市内出身者の多くは都市部で就職している。就職ナビサイトへの掲載で地元企業への入社を促すとともに、ＵＪＩターン希望者と市内企業のマッチングを図ることで、市内に定住することを目指す。 | 地域振興部<br>産業振興課<br>(0790)42-8740 |

参考

| 地域名 | 市町名 | 名称（施策名） | 対象者 | 内　　容 | 連絡先 |
|---|---|---|---|---|---|
| 北播磨 | 加西市 | 加西市ＵＪＩターン促進補助金交付制度 | 奨学金の貸与を受けて大学等を卒業し、その返還を行い、かつ加西市内に住民登録がある者 | 奨学金を受けて大学等へ進学し、卒業した後に、Ｕターンして加西市に住まれる方や、新たに加西市に移り住まれる方が返還されている奨学金の３分の１を毎年補助する。（補助金の限度額は 10 万円／年） | ふるさと創造部<br>人口増政策課<br>(0790)42-8700 |
| | | 空き家バンク制度 | 一般 | 市内の空き家を有効活用して、地域活性化を図る | ふるさと創造部<br>人口増政策課<br>(0790)42-8729 |
| | 加東市 | 結婚新生活支援事業 | 夫婦の年齢がともに39歳以下で、夫婦の合計総所得金額が340万円未満となる、対象期間中に婚姻届を受理された夫婦の世帯であること | 住居費と引越費用の合計金額（上限24万円）を助成する。<br>住居費：婚姻を機に新たに加東市内の住宅を取得した費用または市内の住宅物件を賃借したことに係る費用（１か月分の家賃・敷金・礼金など）<br>引越費用：婚姻を機に新たに加東市内の住宅に引っ越しするために引越業者または運送業者へ支払った費用 | 地域整備課<br>(0795)43-0517 |
| | | 空き家バンク | 一般 | 市内の空き家についての情報提供。 | |
| | | 空き家活用支援事業 | 空き家バンクに登録のある物件を、住居もしくは事業所か賃貸住宅、賃貸事業所として改修しようとする者。 | 社地域の市街化区域の空き家を改修する費用に対して最大150万円及び移転に係る費用に対して上限10万円を助成する。対象となる物件は、補助金交付申請日において加東市の空き家バンクに登録されている物件であり、空き家状態になってから６箇月以上経過している物件であること。 | |
| | | 働く世代住宅取得支援事業 | 働く世代補助金対象者<br>①申請者（または申請者及び配偶者）の年齢が39歳以下であること。<br>②申請者の前年の総所得金額が400万円以下であること。または、申請者及び配偶者の前年の総所得金額の合計が400万円以下であること。<br>③申請者世帯が新規取得した住宅に10年間居住すること。<br>④新たに取得する住宅費用が、500万円以上であること。 | 市内に住宅を取得した者に対し、住宅取得費の一部を助成する。（上限計50万円）<br>内訳：働く世代補助金（補助限度額20万円）、子育て上乗せ補助金（補助限度額20万円）、地元業者上乗せ補助金（補助限度額10万円）<br>・子育て世帯上乗せ補助金の対象者は、①働く世代補助金の対象となる者であること。②子育て世帯上乗せ補助金申請日において18歳に達する日以後の最初の３月31日までの間にある生計を一にする子ども（母子健康手帳等で出産予定であることが確認できる胎児を含む。）がいる世帯であること。<br>・地元業者上乗せ補助金の対象者は、①働く世代補助金の対象となる者であること。②地元業者から住宅を取得、または地元業者で改修工事を行った者であること。 | |
| | 多可町 | 定住コンシェルジュの配置 | 一般 | 町内への移住・定住の相談や空き家物件の紹介 | 定住推進課<br>(0795)32-4776 |
| | | 空き家バンク | 一般 | 空き家の情報提供 | 定住推進課<br>(0795)32-4776 |
| | | 移住・定住応援サイト | 一般 | ＵＩＪターン者による多可町のくらしの紹介ほか | 定住推進課<br>(0795)32-4776 |
| | | 中古住宅購入助成事業 | １．多可町に住所を移し、５年以上の居住を誓約された方<br>２．町内の中古住宅を購入し、契約を締結した方（３親等以内の親族から購入した方を除く）<br>３．住民税を滞納していない | 購入助成金額　10 万円 | 定住推進課<br>(0795)32-4776 |
| | | リフォーム助成事業 | １．多可町に住民登録を有し、自らが居住している住宅のリフォーム工事であること<br>２．町内の建築業者が事業費50万円以上で施工するものであること<br>３．当該改修工事について、町の他の規定による補助を受けていないものであること<br>４．申請者が住民税を滞納していない | 助成金額　50 万円以上の工事につき、事業費の 100 分の５（千円未満切り捨て）。５万円を限度とする。 | 定住推進課<br>(0795)32-4776 |

| 地域名 | 市町名 | 名称（施策名） | 対象者 | 内　　容 | 連絡先 |
|---|---|---|---|---|---|
| 北播磨 | 多可町 | 創業・企業支援補助金 | 町内に事業所の拠点を置いて、ＵＩターンで創業起業をする | 初期経費の一部を補助。対象経費の３分の２以内（上限20万円）。 | 地域振興課<br>商工連携室<br>(0795)32-4779 |
| 中播磨 | 姫路市 | 姫路市空き家バンク | 一般 | 空き家の情報提供 | 住宅課<br>(079)221-2642 |
| | 神河町 | 空き家・空き土地バンク | 一般 | 空き家・空き土地の情報提供 | ひと･まち･みらい課<br>(0790)34-0002 |
| | | 若者世帯向け家賃補助事業 | ・夫婦の満年齢の合計が80歳未満で婚姻届出後３年以内の新婚世帯で、夫婦が同居している世帯<br>・婚姻を予定している者同士の満年齢の合計が80歳未満の者であって、かつ、入居後６か月以内に婚姻予定の者<br>・満15歳に到達して最初の３月31日までの間にある生計を一にし、かつ、同居する子どもがいる子育て世帯 | 家賃補助の月額は、家賃から４万円を控除した額と住宅手当額がある場合は家賃から住宅手当額を控除した額とのいずれか低い方の額とする。ただし、家賃補助の月額の上限は、２万円とし、千円未満の端数は、切り捨てる。<br>新婚世帯及び婚姻予定者については補助を開始した月から24か月、子育て世帯については該当する期間内の60か月を限度とし、世帯収入が収入基準（月収48万７千円）以下であること。 | ひと･まち･みらい課<br>(0790)34-0002 |
| | | 若者世帯向け地域優良賃貸住宅建設事業 | 同上 | 若者世帯の居住の用に供するため、地域優良賃貸住宅を建設する。<br>平成26年度に12戸、平成27年度に12戸を建設し、家賃は62,000円。<br>（家賃補助事業の活用可能） | ひと･まち･みらい課<br>(0790)34-0002 |
| | | 若者世帯住宅取得支援事業 | 同上 | 若年層の定住を促進し、活力ある町づくりを進めるため、神河町内で住宅を取得する若者世帯に対し、補助金を支給する。<br>補助金の額は、住宅取得に係る費用の10分の1、100万円を限度とし、1,000円未満の端数は切り捨てる。<br>町内に主たる事業所を有する法人又は個人事業者を利用して新築又は増築する場合は、上記の補助金の額に50万円を上乗せする。<br>町内の製材事業者から地域材を調達し、その使用量が10立方メートル以上の場合は、上記の補助金の額に40万円を上乗せする。 | ひと･まち･みらい課<br>(0790)34-0002 |
| | | 若者世帯住宅リフォーム支援事業 | 同上 | 若年層の定住を促進し、活力ある町づくりを進めるため、神河町内の住宅等で居住を目的としてリフォームする若者世帯又は若者世帯と同居する世帯に対し、補助金を支給する。<br>補助金の額は、補助対象経費の10分の1、50万円を限度とし、1,000円未満の端数が生じたときは、これを切り捨てる。<br>町内に主たる事業所を有する法人又は個人事業者を利用する場合は、上記の補助金の額に20万円を上乗せする。<br>町内の製材事業者から地域材を調達し、その使用量が５立方メートル以上の場合は、上記の補助金の額に20万円を上乗せする。 | ひと･まち･みらい課<br>(0790)34-0002 |
| | 市川町 | 空き家・空き土地バンク | 一般 | 空き家・空き土地の情報提供 | 住民税務課<br>生活環境係<br>(0790)26-1011 |
| | | 市川町空き家活用支援事業 | 一般 | リフォーム工事にかかる費用の2/3（最大200万円）を補助 | 住民税務課<br>生活環境係<br>(0790)26-1011 |
| | | 市川町若者定住促進住宅取得奨励金交付事業 | 夫婦年齢合計が80歳未満 | 市川町に定住し、住宅を取得した若者に対して奨励金を交付する。（最大50万円） | 住民税務課<br>(0790)26-1011 |
| | 福崎町 | 空き家バンク | 一般 | 空き家の情報提供 | まちづくり課<br>(0790)22-0560 |
| 西播磨 | 相生市 | 定住者住宅取得奨励金交付事業 | 転入者、40歳未満の市内在住者 | 市内に住宅を新築及び取得した対象世帯に対し、奨励金を５ヵ年に分けて交付する。<br>（交付額は対象者によって30万～80万円。中古住宅については15万～40万円。） | 定住促進室<br>(0791)23-7125 |

参考

| 地域名 | 市町名 | 名称（施策名） | 対象者 | 内　　容 | 連絡先 |
|---|---|---|---|---|---|
| 西播磨 | 相生市 | 新婚世帯家賃補助金交付事業 | 婚姻３年以内で夫婦どちらかの年齢が 40 歳未満の世帯 | 市内に居住用住宅の賃貸契約を締結した対象世帯に対し、月額１万円を３年間交付する。 | 定住促進室<br>(0791)23-7125 |
| | | 空き家バンク | 一般 | 市内空き家の利用希望者に対し、情報提供・紹介をおこなう。 | 地域振興課<br>(0791)23-7130 |
| | たつの市 | 転入者定住促進住宅取得支援事業 | 市外からの転入者 | 定住する意思を持って転入（市外に１年以上居住していた方）し、市内で住宅を取得される方に対して奨励金（50 万円）を交付する。 | まち未来創造課<br>(0791)64-3167 |
| | | 若者定住促進住宅取得支援事業 | 市内在住の 40 歳以下の夫婦等（夫婦どちらかが 40 歳以下であれば可） | 定住する意思を持って、市内で住宅を取得される方に対して奨励金（30 万円）を交付する。 | まち未来創造課<br>(0791)64-3167 |
| | | 空き家活用支援事業 | 一般 | 空き家に居住しようとする者及び事業所や賃貸住宅として活用しようとする者に対して、改修費の一部を助成するもの。 | まち未来創造課<br>(0791)64-3167 |
| | | 空き家バンク | 一般 | 空き家情報の提供 | まち未来創造課<br>(0791)64-3167 |
| | 赤穂市 | 定住支援推進事業 | 市内に住宅を新築・購入した転入者世帯、若者世帯・市内の賃貸住宅に住む新婚世帯・移住希望者 | ・転入者定住支援金事業<br>・若者世帯住宅取得支援金事業<br>・新婚世帯家賃助成事業<br>・空き家バンク制度<br>・お試し暮らし住宅事業<br>・移住体験バスツアー事業 | 市民対話課<br>(0791)43-6812 |
| | 宍粟市 | 空き家バンク | 市内、市外の方 | 空き家情報の提供 | 市民協働課<br>(0790)63-3123 |
| | | 通勤・通学費助成 | 市内居住者で、西播磨・中播磨地域以外の地域に通勤・通学する方 | 京阪神などの遠隔地に通勤または通学する場合に、交通機関の定期券代の一部を助成する。 | 市民協働課<br>(0790)63-3123 |
| | | お試し移住体験事業 | 移住を希望される方 | 移住希望者に宍粟の暮らしを体験してもらうことにより､移住希望者の不安解消に繋げる。 | 市民協働課<br>(0790)63-3123 |
| | | 森林の家づくり応援事業 | （住宅取得）<br>40歳以下の転入・転出者<br>（空き家改修）<br>空き家バンクにより売買及び賃貸契約を締結した者 | ・住宅取得助成<br>・空き家改修助成<br>　※宍粟材活用加算制度あり | 市民協働課<br>(0790)63-3123 |
| | | 空き家バンク登録支援事業 | 空き家バンク登録希望者 | 家財撤去費の助成 | 市民協働課<br>(0790)63-3123 |
| | 上郡町 | 空き家バンク制度 | ＵＪＩターン希望者 | 上郡町内の売買・賃貸を希望する空き家情報を集約し、移住希望者へ情報を提供する。 | 企画政策課<br>(0791)52-1112 |
| | | 定住促進助成制度 | 新築または中古住宅を取得した者で、所有者または配偶者が 50 歳未満の者 | ・新築住宅に対する固定資産税免除制度<br>・上郡町中古住宅取得費補助交付制度<br>・定住応援支援金交付制度（上郡町ケーブルテレビ加入支援金、子育て支援金） | 企画政策課<br>(0791)52-1112 |
| | 佐用町 | 空き家情報のデータベース化 | ＵＪＩターン者 | 佐用町内の空き家情報を集約し、転入者への空き家の紹介、斡旋をする。 | 商工観光課<br>(0790)82-0670 |
| 但馬 | 豊岡市 | ジョブ・サポ豊岡 | Ｕ・Ｉターン希望者 | 市内企業情報の提供、職業相談、就職斡旋。就職フェア等の開催。<br>企業､仕事情報ｗｅｂサイト｢ジョブナビ豊岡｣の運営。 | エコバレー推進課<br>(0796)21-9096 |
| | | 飛んでるローカル豊岡 | 豊岡市への移住希望者 | 市民ライターが豊岡のリアルな暮らしを紹介。住まい、仕事、移住サポートなどの情報を提供。 | エコバレー推進課<br>(0796)21-9096 |
| | 養父市 | やぶ暮らし住宅支援制度 | 満 40 歳未満（Ｕ・Ｉターン者は満 65 歳未満） | ・新築奨励金<br>・空き家購入奨励金<br>・増改築奨励金<br>・民間賃貸住宅入居奨励金 | やぶぐらし課<br>(079)662-3172 |

| 地域名 | 市町名 | 名称（施策名） | 対象者 | 内　　容 | 連絡先 |
|---|---|---|---|---|---|
| 但馬 | 養父市 | やぶぐらし移住定住相談支援事業 | 養父市への移住希望者 | ・移住定住のワンストップ相談窓口として、365 日 24 時間体制で対応。<br>・移住者のアフターフォロー、地域と移住者の仲介などの支援<br>・やぶ暮らしセミナーの開催 | やぶぐらし課<br>(079)662-8294 |
| | | 空き家バンク | 養父市への移住希望者 | 空き家情報の提供 | やぶぐらし課<br>(079)662-3172 |
| | | やぶの空き家活用支援事業 | 養父市に移住して空き家を購入又は貸借した方。その他年齢要件等あり。 | 空き家の機能改善及び設備改善のための工事を行う場合、対象経費の２分の１（最大 150 万円）を補助。 | やぶぐらし課<br>(079)662-3172 |
| | | 養父市青年就農支援給付金 | 独立して農業経営を開始するまでの青年就農希望者（年齢要件等あり） | 準備期間中（青年就農給付金受給開始まで）の所得を確保するための給付金を年間 120 万円を最長１年間給付。 | 農林振興課<br>(079)664-1451 |
| | | 認定こども園・保育所の保育料負担軽減 | 小学６年生までの範囲で認定こども園・保育所に通う第２子、第３子のいる多子世帯 | 保育料が第２子目は半額、第３子目以降は無料。 | こども育成課<br>(079)664-0315 |
| | 朝来市 | あさご暮らし住宅取得等応援事業 | ・転入世帯<br>・民間賃貸住宅借入者 | 住宅取得にかかる費用を最大 90 万円補助<br>家賃を年額最大６万円を助成 | あさご暮らし応援課<br>(079)672-1492 |
| | | 多世代同居等住み替え支援事業 | Ｕターン等で多世代同居・隣居する世帯 | 引っ越し費用の一部を最大１０万円補助。 | あさご暮らし応援課<br>(079)672-1492 |
| | | 移住起業者支援事業 | 朝来市へ移住し新たに起業する人 | 増改築、設備・備品などの費用 最大２００万円を補助。 | あさご暮らし応援課<br>(079)672-1492 |
| | | 若者遠距離通勤者支援事業 | ４０歳未満のＵ・Ｉターン者 | 市内から片道３０キロ以上の勤務地へ通う若者を対象に、年間最大１８万円を補助。 | あさご暮らし応援課<br>(079)672-1492 |
| | | 空き家バンク | Ｕ・Ｉ・Ｊターンを希望する人 | 市内の空き家を紹介。 | あさご暮らし応援課<br>(079)672-1492 |
| | | ジョブサポあさご | Ｕ・Ｉ・Ｊターンを希望する人 | ハローワークと連携し求人情報を提供するほか、企業情報・イベント情報の提供、相談業務等を行う。 | 経済振興課<br>(079)672-2816 |
| | 香美町 | 空き家バンク | 空き家バンク登録者 | 空き家情報の提供 | 企画課<br>(0796)36-1962 |
| | | 住宅取得奨励金 | 香美町内で住宅を取得した方 | 香美町内で住宅を取得（新築・購入）され居住された際に、奨励金（町内の商店等で使用できる商品券）を交付します。 | 企画課<br>(0796)36-1962 |
| | | 住宅改修費助成金 | 住宅の機能向上のための改修等を行った方 | 町内業者の施工で住宅の機能向上のための改修や模様替え、改造等を行った方を対象に、助成金（町内の商店等で使用できる商品券）を交付します。 | 企画課<br>(0796)36-1962 |
| | | 移住促進支援補助金 | 香美町への移住希望者 | 移住相談等のために香美町を訪れる際に必要となる往復交通費の一部を助成します。 | 企画課<br>(0796)36-1962 |
| | | 空き家利活用促進支援補助金 | 香美町空き家バンク利用者 | ・お試し住宅家賃補助<br>・家財道具等搬出・処分補助 | 企画課<br>(0796)36-1962 |
| | | サテライトオフィス等設置支援 | 空き家を活用したIT関連事業所等の設置・開設者 | 空き家を活用したIT関連事業所等の設置・開設に対して、設備改修費、賃貸料金等の経費の一部を助成します。 | 企画課<br>(0796)36-1962 |
| | | 起業・創業支援 | 町内に住所を有する方 | 町内に住所を有する方が新たな事業を興す際に必要となる経費（マーケティングリサーチ経費、研修費用、法人登記費用、広告宣伝費、事務所・店舗等の開設費（設備費、備品購入費））の一部を助成します。 | 観光商工課<br>(0796)36-3355 |
| | 新温泉町 | 新温泉町定住促進住宅取得助成金制度 | ・町内在住の満 45 歳未満の方<br>・申請から３か月以内に町内に居住する方 | 新温泉町内に定住の意思を持って、住宅の新築・購入や改修を行った場合の費用の一部を助成する（上限50万円）。 | 商工観光課<br>(0796)82-5625 |
| | | 空き家バンク | 一般 | 空き家情報の提供<br>（空き家バンクに登録した物件又はリフォーム後１ヶ月以内に空き家バンクに登録する物件を対象にした「空き家リフォーム助成事業」あり） | 商工観光課<br>(0796)82-5625 |

参考

| 地域名 | 市町名 | 名称（施策名） | 対象者 | 内　　容 | 連絡先 |
|---|---|---|---|---|---|
| 但馬 | 新温泉町 | 新温泉町起業支援事業補助金 | 町内で起業をする方 | 事務所又は店舗の開設にかかる経費や設備等の購入費、起業に伴う広告宣伝費等の一部を補助金として支給する（上限20万円）。 | 商工観光課<br>(0796)82-5625 |
| | | 若者就業者町内施設利用券交付 | 町内に住所を有する35歳以下の方（若者新卒就業者、若者Ｕターン就業者ほか） | 町内公共施設の無料、割引利用券の交付。 | 商工観光課<br>(0796)82-5625 |
| 丹波 | 篠山市 | 篠山暮らし案内所 | ＵＪＩターン者 | 篠山市に住みたいと考えている方に、19地区の定住アドバイザーと連携して篠山暮らしの相談や空き家物件の紹介を行っている。 | 篠山暮らし案内所<br>(079)552-4141 |
| | | 定住促進支援制度 | 一般 | ・丹波路自由席回数特急券購入補助<br>・高等学校遠距離通学費補助<br>・定住促進重点地区若者定住住宅補助<br>・定住促進重点地区子育て応援補助<br>・定住促進重点地区起業支援助成金 | 創造都市課<br>(079)552-5106 |
| | 丹波市 | Ｕ・Ｉターン住宅取得住まいる奨励金 | 移住定住希望者等 | Ｕ・Ｉターン者や２世帯同居をする方が住宅の新築・購入や、改修を行った場合の費用の一部を助成します。 | 住まいづくり課<br>(0795)88-5039 |
| | | 定住促進住宅 | 移住定住希望者等 | 市が借り上げた空き家を改修し、移住定住希望者に一定期間貸し出します。 | 住まいづくり課<br>(0795)88-5039 |
| | | 住まいるバンク（空き家バンク） | 移住定住希望者等 | ・市内の空き家情報を、移住定住者等に提供<br>・空き家改修補助金（居住型・起業型）<br>・家財道具等撤去費補助金<br>・仲介手数料補助金 | 住まいづくり課<br>(0795)88-5039 |
| | | たんばの仕事 | 移住定住希望者等 | ・市内事業者などの魅力ある仕事や求人情報、地域行事などで求められる人材の情報を提供 | 住まいづくり課<br>(0795)88-5039 |
| | | 移住相談ワンストップ丹波 | 移住定住希望者等 | ・現地案内及び地元住民や田舎暮らしの関係者の紹介等、移住定住にまつわる相談業務 | 移住相談ワンストップ丹波<br>(090)2705-4110 |
| | | 環境保全型農業・有機農業新規就農者の受入支援（丹波市市島地域） | 新規就農希望者 | 環境保全型農業、有機農業などの研修の場の斡旋や、研修期間中の宿泊所の確保など、研修から就農までの相談業務を行っている。 | NPO法人<br>いちじま丹波太郎<br>(0795)80-3750 |
| 淡路 | 洲本市 | 転入世帯定住促進補助事業 | ・転入日において世帯主の年齢が満50歳未満の２人以上の世帯（夫婦、親子、兄弟姉妹に限る）<br>・転入日前３年間洲本市以外に在住されていた世帯<br>・現に居住し、住民基本台帳に登録され、10年以上定住の意志のある世帯<br>・Ｕターン世帯については、過去に５年以上継続して洲本市に居住していたこと | 最大３年間（月額１万円）を交付。<br>※Ｕターン世帯には、１年間（月額１万円）を加算 | 企画情報部<br>魅力創生課<br>(0799)24-7641 |
| | | 転入世帯住宅取得奨励金交付事業 | ・転入日において世帯主の年齢が満50歳未満の２人以上の世帯（夫婦、親子、兄弟姉妹に限る）<br>・転入日前３年間洲本市以外に在住されていた世帯<br>・転入日から３年以内に住宅を新築または購入（中古住宅等を含む）された世帯（住宅の床面積が50m2以上、所有権割合が１／２以上、併用住宅の場合は居住部分が１／２以上のもの）<br>・現に居住し、住民基本台帳に登録され、10年以上定住の意志のある世帯 | 住宅を新築または購入された場合に、３年間奨励金（居住部分にかかる固定資産税相当分）を交付。 | 企画情報部<br>魅力創生課<br>(0799)24-7641 |

| 地域名 | 市町名 | 名称（施策名） | 対象者 | 内　　容 | 連絡先 |
|---|---|---|---|---|---|
| 淡路 | 洲本市 | 新婚世帯家賃補助事業 | ・婚姻日において夫婦の年齢の合計が満80歳未満の新婚世帯<br>・民間の賃貸住宅に賃貸借契約をされている世帯<br>・現に居住し、住民基本台帳に登録され、10年以上定住の意志のある世帯 | 最大３年間（月額１万円）を交付。 | 企画情報部<br>魅力創生課<br>(0799)24-7641 |
| | | 新婚世帯住宅取得奨励金交付事業 | ・婚姻日において夫婦の年齢の合計が満80歳未満の新婚世帯<br>・婚姻日から３年以内に住宅を新築または購入（中古住宅等を含む）された世帯（住宅の床面積が50m2以上、所有権割合が１／２以上、併用住宅の場合は居住部分が１／２以上のもの）<br>・現に居住し、住民基本台帳に登録され、10年以上定住の意志のある世帯 | 住宅を新築または購入された場合に、最大３年間奨励金（月額１万円）を交付。 | 企画情報部<br>魅力創生課<br>(0799)24-7641 |
| | | 出産祝金支給事業 | ・同一世帯の住民票に登録されている二人目を出産し養育されている父または母<br>・現に居住し、住民基本台帳に登録され、10年以上定住の意志のある世帯 | 第２子目以降を出産し養育されている父または母にお祝い金として５万円を支給。 | 企画情報部<br>魅力創生課<br>(0799)24-7641 |
| | | 通勤者交通費助成金 | ・市内に現に居住し、住民基本台帳に記録されている者<br>・本州又は四国へ高速バス等を利用している者 | （交通費相当額－通勤手当）× 50%<br>〈上限 10,000 円／月〉 | 企画情報部<br>魅力創生課<br>(0799)24-7641 |
| | | 空き家バンク | 洲本市への移住希望者 | 空き家情報の提供。 | 企画情報部<br>企画課<br>(0799)24-7614 |
| | | 洲本市移住・定住のための空き家入居支援事業 | ・申請時において20歳以上のＵＪＩターンされた方で、空き家を購入した方、または洲本市に転入してから２年未満の方。<br>・洲本市へ移住・定住（ＵＪＩターン）を希望する方のために、自身が所有する空き家を賃貸する空き家所有者の方。 | ①空き家の機能回復、設備改善に要する費用<br>②空き家の家財等の撤去、処分に要する費用<br>③空き家の登記に要する費用<br>④空き家への移転（引越し）に要する費用<br>⑤空き家の内覧、見学に要する交通費<br>補助率１／３補助金額最大１００万円<br>（※支給条件あり） | 企画情報部<br>企画課<br>(0799)24-7614 |
| | | 上堺定住促進住宅 | ①入居申し込み時点で市外に住所を有し、直近1年以内に洲本市内に住所を有していないこと。<br>②洲本市に定住する意思のある者。<br>③小学校卒業するまでの子供と同居すること。<br>④同居できる者は、配偶者と子供に限ること。<br>⑤国税及び地方税等を滞納していないこと。<br>⑥暴力団員ではないこと。<br>※上記のすべてを満たすこと。 | 間取り：２LDK（65.84㎡）<br>家賃：月額11,000円<br>敷金：33,000円<br>駐車場：１台無料、２台目から月1,000円<br>共益費：共同施設の電気、水道、浄化槽、維持管理費等 | 五色総合事務所<br>地域生活課<br>(0799)33-0160 |
| | 南あわじ市 | 新婚世帯家賃補助 | 婚姻４年以内で夫婦の満年齢の合計が80歳未満の世帯 | 市内の民間賃貸住宅の賃貸借契約を締結した対象世帯に対し、家賃の一部（最長36ヶ月）を補助する。 | ふるさと創生課<br>(0799)43-5001<br>(代) |
| | | 南あわじ市大学入学奨励金制度 | 市の住民基本台帳に記録されている市内の大学入学生 | 入学金相当の奨励金（上限30万円）を支給する。 | ふるさと創生課<br>(0799)43-5001<br>(代) |

参考

| 地域名 | 市町名 | 名称（施策名） | 対象者 | 内　　容 | 連絡先 |
|---|---|---|---|---|---|
| 淡路 | 南あわじ市 | マイホーム取得事業補助金 | 南あわじ市への転入者 | 南あわじ市に住宅を新築又は新築住宅・中古住宅を購入し、その住宅に10年以上定住する者に補助金（新築：200万円、中古50万円とし、夫婦の合計年齢が80歳未満の場合50万円、中学生以下の子ども1人につき20万円、市内業者を利用して新築した場合30万円の加算）を補助する。 | ふるさと創生課<br>(0799)43-5001<br>(代) |
| | | 空き家バンク | 南あわじ市への移住希望者 | 空き家情報の提供。 | ふるさと創生課<br>(0799)43-5001<br>(代) |
| | | 南あわじ市定住促進空き家活用支援事業 | 空き家バンクに登録された物件の購入者又は利用者 | 補助金最大90万円（島外の方は最大100万円）<br>①空き家の機能回復、設備改善に要する費用　上限75万円、補助率1/3<br>②空き家の家財道具等の撤去、処分に関する費用　上限5万円、補助率1/3<br>③空き家の登記に要する費用　一律10万円<br>④空き家への移転（引越）に要する費用（島外の方のみ）一律10万円 | ふるさと創生課<br>(0799)43-5001<br>(代) |
| | | 通勤通学者交通費助成 | 市内在住で高速バスを利用する通勤・通学者 | 高速バスを利用する通勤・通学者へ交通費を助成（上限3割）する。 | ふるさと創生課<br>(0799)43-5001<br>(代) |
| | | 出産祝金支給 | 市内在住で子どもを出産された世帯 | 第1子・第2子の出産　1子につき3万円、第3子以降の出産　1子につき10万円を支給する。 | 子育てゆめるん課<br>(0799)43-5001<br>(代) |
| | | 3歳児以上保育料無料化 | 市内在住で3歳児以上の子どもを保育所や幼稚園に通わせている世帯 | 3歳児以上の保育所・幼稚園の保育料を無料化する。 | 子育てゆめるん課<br>(0799)43-5001<br>(代) |
| | | 保育士確保対策事業 | 島外から南あわじ市に転入した新規採用保育士 | 就労支援一時金の支給や民間賃貸住宅等の借上げにかかる一部を補助する。 | 子育てゆめるん課<br>(0799)43-5001<br>(代) |
| | 淡路市 | 淡路市暮らしてスマイル定住者助成 | 市外から淡路市に移住し、新築住宅を取得したもの | 地方税法による固定資産税の軽減措置が終了した後も、引き続き5年間軽減額相当額を、予算の範囲内において助成する。 | まちづくり政策課<br>(0799)64-0001<br>(代) |
| | | 淡路市パールブリッジ・リターン通学者助成 | 淡路市から島外へ通学する大学、短大、専門学生 | 通学費の一部を、予算の範囲内において助成（上限5万円）する。 | まちづくり政策課<br>(0799)64-0001<br>(代) |
| | | 淡路市大学生等学生居住助成 | 市内の大学等に在籍する学生 | 市外から市内へ転入し、民間賃貸住宅の賃貸借契約を締結した学生に対し、家賃の一部を助成（月額上限5千円）する。 | まちづくり政策課<br>(0799)64-0001<br>(代) |
| | | 淡路市新婚世帯家賃補助 | 市内の民間賃貸住宅に入居する新婚世帯 | 市内の民間賃貸住宅に入居する新婚世帯へ月額上限1万円（最長3年）の家賃を補助する。 | 子育て応援課<br>(0799)64-0001<br>(代) |
| | | 新婚世帯住宅取得助成事業 | 婚姻届出日から3年以内に市内に住宅を建築または購入された新婚世帯 | 住宅を建築または購入した新婚世帯に、取得後にかかる固定資産税相当分の奨励金を3年間交付。 | 子育て応援課<br>(0799)64-0001<br>(代) |
| | | 空き家バンク | 淡路市への移住希望者 | 空き家情報の提供。 | まちづくり政策課<br>(0799)64-0001<br>(代) |
| | | 新規起業者支援補助金 | 市内で新たに創業を開始する起業者 | 市内で新たに創業を開始する起業者に対して、施設の整備費、店舗等賃借料等の一部を助成する。 | 商工観光課<br>(0799)64-0001<br>(代) |
| | | ふるさと回帰促進支援補助金 | 市外在住の市出身者 | 市外在住の市出身者が、市内企業にUターン就職した場合に本人及び企業に対して助成する。 | 企業誘致推進室<br>(0799)64-0001<br>(代) |
| | | 就労促進支援補助金 | ＵＩＪターン者 | 市外から、Uターン等により市内企業に就職した場合に家賃の一部を助成する。 | 企業誘致推進室<br>(0799)64-0001<br>(代) |

## ⑮　市町の宣言一覧

| 地域名 | 市町名 | 宣言（宣言年月日） | |
|---|---|---|---|
| 神戸 | 神戸市 | ・平和都市宣言（S37.3.23）<br>・人間環境都市宣言（S47.7.31） | ・国際スポーツ都市宣言（S60.9.18）<br>・神戸文化創生都市宣言（H16.12.4） |
| 阪神南 | 尼崎市 | ・世界平和都市宣言（S32.4.25）<br>・核兵器廃絶平和都市宣言（S60.7.27） | ・人権擁護都市宣言（S60.10.4） |
| | 西宮市 | ・文教住宅都市宣言（S38.11.3）<br>・平和非核都市宣言（S58.12.10） | ・環境学習都市宣言（H15.12.14） |
| | 芦屋市 | ・安全都市宣言（S37.3.31） | ・芦屋庭園都市宣言（H16.1.1） |
| 阪神北 | 伊丹市 | ・伊丹市安全都市宣言（S37.7.1）<br>・差別を許さない都市宣言（S50.11.1） | ・平和都市宣言（H2.11.10）<br>・大阪国際空港と共生する都市宣言（H19.4.1） |
| | 宝塚市 | ・安全都市宣言（S37.6.28）<br>・非核平和都市宣言（H1.3.7）<br>・男女共同参画都市宣言（H6.10.21） | ・人権尊重都市宣言（H8.3.5）<br>・環境都市宣言（H8.9.10）<br>・健康都市宣言（H10.9.8） |
| | 川西市 | ・非核平和都市宣言（H1.7.14）<br>・人権擁護都市宣言（H3.2.28） | ・交通安全都市宣言（H8.9.4） |
| | 三田市 | ・福祉都市宣言（S40.9.28） | ・非核平和都市宣言（H1.3.28） |
| | 猪名川町 | ・核兵器廃絶平和の町宣言（H1.9.14） | ・交通安全の町宣言（H11.2.26） |
| 東播磨 | 明石市 | ・核非武装都市宣言（S35.8.19）<br>・世界連邦平和都市宣言（S38.3.7） | ・公明選挙都市宣言（S38.3.7） |
| | 加古川市 | ・世界連邦都市宣言（S33.6.18）<br>・交通安全都市宣言（S42.9.30）<br>・人間環境保全都市宣言（S48.3.28） | ・福祉都市宣言（S54.12.24）<br>・核兵器廃絶都市宣言（S57.3.29）<br>・ウェルネス都市宣言（H12.6.8） |
| | 高砂市 | ・核兵器廃絶平和都市宣言（S57.6.14） | ・ブライダル都市宣言 (S63.7.1) |
| | 稲美町 | ・核兵器廃絶のまち宣言（S 63.12.23） | ・稲美町消費税完納推進の町宣言（H15.11.27） |
| | 播磨町 | ・核兵器廃絶のまち宣言（S57.4.28） | ・「共に生きよう　ふれあいのまち」宣言（H1.4.28） |
| 北播磨 | 三木市 | ・安全都市宣言（S38.1.8）<br>・差別を許さない市民宣言（S51.1.24） | ・三木市非核平和都市宣言（H22.3.17） |
| | 小野市 | ・差別を許さない明るい都市宣言（S45.3.24）<br>・非核平和都市宣言（H11.12.2） | ・いじめ等追放都市宣言（H20.3.26）<br>・不法投棄を許さない都市宣言（H27.9.28) |
| | 加西市 | ・交通安全都市宣言（S46.4.28）<br>・非核平和都市宣言（S60.6.17）<br>・健康福祉都市宣言（H9.4.12）<br>・市民参画都市宣言（H14.4.21）<br>・部落差別撤廃宣言（H15.3.22） | ・ハンセン病差別撤廃宣言（H18.11.1）<br>・男女共同参画都市宣言（H19.11.11）<br>・飲酒運転撲滅宣言（H23.12.21）<br>・若者応援都市宣言（H26.9.28） |
| | 加東市 | ・非核平和都市宣言（H21.12.2） | |
| | 多可町 | ・日本酒で乾杯宣言のまち（H18.3.5） | ・敬老文化のまち宣言（H28.9.5） |
| 中播磨 | 姫路市 | ・平和都市宣言（S32.7.22）<br>・安全都市宣言（S39.1.7）<br>・交通災害絶滅都市宣言（S46.2.20） | ・都市緑化宣言（S52.3.21）<br>・非核平和都市宣言（S60.3.6）<br>・美しいまちづくり宣言（H8.10.5） |
| | 神河町 | ・「人権尊重のまち」宣言（H2.3.5） | |
| | 市川町 | ・人権文化の誇れる町宣言（H13.11.10） | ・恒久平和の町宣言（S63.1.14） |
| | 福崎町 | ・交通安全の町宣言（S44.7.4）<br>・差別を許さない明るい町宣言（S50.12.11） | ・恒久平和の町宣言（S61.9.22）<br>・政治・社会運動を標榜する寄付強要行為を拒否する町宣言（H6.3.25） |
| 西播磨 | 相生市 | ・核兵器廃絶平和都市宣言（S61.9.16）<br>・環境都市宣言（H14.10.1） | ・子育て応援都市宣言（H23.4.1） |
| | たつの市 | ・人権尊重都市宣言（H18.12.26）<br>・童謡の里宣言（S59.10.7） | ・非核平和都市宣言（H21.9.4） |
| | 赤穂市 | ・非核平和都市宣言（S60.12.25）<br>・産業廃棄物最終処分場建設に反対する都市宣言（H27.12.10） | ・スポーツ都市宣言（H24.2.23） |

参考

| 地域名 | 市　町　名 | 宣　　言（宣言年月日） |
|---|---|---|
| 西播磨 | 宍　粟　市 | ・核兵器廃絶平和都市宣言（H22.3.26） |
| | 太　子　町 | ・交通安全町宣言（S38.5.11）<br>・交通安全宣言（H8.10.4）<br>・非核都市宣言に関する決議（H22.8.27） |
| | 上　郡　町 | ・福祉都市宣言（S41.7.22）<br>・核兵器廃絶・平和の町宣言（H5.9.28） |
| 但　馬 | 養　父　市 | ・非核平和都市宣言（H21.3.26） |
| | 朝　来　市 | ・朝来市平和都市宣言（H23.7.1） |
| | 香　美　町 | ・核兵器廃絶・平和の町宣言（H22.9.15） |
| | 新温泉町 | ・「恒久平和の町」宣言（H18.10.1） |
| 丹　波 | 篠　山　市 | ・市民参画田園文化都市宣言（H16.4.1）<br>・農都宣言（H21.2.7）<br>・非核平和都市宣言（H21.2.19） |
| | 丹　波　市 | ・健康寿命日本一宣言（H18.4.3） |
| 淡　路 | 洲　本　市 | ・非核平和都市宣言（H18.8.15） |
| | 南あわじ市 | ・非核・平和都市宣言（H17.6.29）<br>・交通安全の市宣言（H17.9.29） |
| | 淡　路　市 | ・平和都市宣言（H17.12.22）<br>・非核平和都市宣言（H22.3.12） |

## ⑯　特別市町村民制度一覧

| 地域名 | 市町名 | 名称 | 創設年月 | 会員になるための条件 | 会費 | 会員数 | 制度内容等 | 連絡先 |
|---|---|---|---|---|---|---|---|---|
| 北播磨 | 西脇市 | 東京<br>西脇多可の会 | H8.2 | 関東地方で活躍する出身者 | 年間<br>2,000 円 | 181 人 | ・会員誌、広報の送付<br>・会員相互の親睦会、交流イベントの開催 | 秘書広報課<br>(0795)22-3111 |
| | 加東市 | 関東加東<br>応援団 | H23.8 | 関東地方に在住する加東市出身者又は加東市にゆかりのある方 | 年間<br>2,000 円 | 74 人 | ・加東市農産物等の販売促進、ふるさと講演会等<br>・広報の送付 | 企画協働課<br>(0795)43-0388 |
| | 多可町 | 東京<br>西脇多可の会 | H25.1 | 関東地方で活動する出身者 | 年間<br>2,000 円 | 181 人 | ・会報誌、広報の送付<br>・会員相互の親睦会、交流イベントの開催 | 総務課<br>(0795)32-2382 |
| 西播磨 | たつの市 | たつの<br>ふるさと<br>親善大使 | H28.2 | たつの市の出身者又はゆかりのある者で、国内外の各界・各分野において活躍しているとともに、本市の振興及びイメージアップに資する活動が期待できる者 | 無 | 6 人 | たつの市にゆかりのある著名人を親善大使として任命し、本市の魅力を積極的にPRしていただくことによって、誘客の促進と地域の活性化を図る。 | 募集制ではない。 |
| | 赤穂市 | 赤穂観光大使 | H20.7 | ①市外在住の市出身者又は、市にゆかりがあり、ＰＲに貢献していただける方<br>②市内在住で、市の観光振興施策に共感し、かつ市外に向けて積極的に、情報を発信していただける方 | 無 | 53 人 | 赤穂にゆかりのある人や、観光資源の魅力を広く紹介していただける人を観光大使として委嘱し、誘客の促進と地域の活性化を図る。 | 募集制ではない。 |
| | 宍粟市 | ふるさと<br>市民制度 | H17.4 | ①市外在住で市にゆかりのある方<br>②市に興味、関心のある方 | 無料 | 300 人 | 「広報しそう」の定期配布のほか観光情報を提供する。また、市内の観光施設での割引特典もあり。 | 秘書広報課<br>(0790) 63-3115 |
| 但馬 | 香美町 | 香美町<br>ふるさとの会 | H17.4 | 特になし | ふるさと<br>香住会<br>1万5千円・<br>但馬ふるさと小代協会<br>1万円ふるさと村岡会<br>1万円<br>プレミアコース<br>3万円 | 218 人 | 会員には、海・山それぞれ特色のある町内の特産品が年２回自宅に送られ味わうことができる。また、町内の観光施設での割引の特典もある。 | ふるさと便事務局<br>(観光商工課)<br>(0796) 36-3355 |
| | 新温泉町 | 新温泉<br>ふるさと会 | H18.4 | 特になし | 1万～<br>1万7千円 | 159 人 | 各特産品コース毎に年に数回の特産品の発送を行うほか、施設の割引、会員を招待するイベントがある。 | 商工観光課<br>(0796) 82-5625 |
| | | 新温泉町<br>観光大使 | H18.4 | 新温泉町の自然、歴史、文化及びその他観光資源を紹介し、新温泉町の観光振興及び活性化に資することができる方 | 無 | 43 人 | 大使には町内施設の割引特典付の名刺を配布<br>年１回「新温泉町観光大使のつどい」にて意見交換 | 商工観光課<br>(0796) 82-5625 |

参考

## ⑰　特色のある条例・要綱等一覧

| 地域名 | 市町名 | 名　　称（施策名） | 創設年月日 | 内　　容 |
|---|---|---|---|---|
| 神　戸 | 神 戸 市 | 神戸市民の住環境等をまもりそだてる条例 | H6.3.31 | ワンルームマンションや一定の建築物の建築の際に、建築の内容に係る標識の設定や説明会の開催を義務づけるなど、総合的かつ計画的な住環境等の保全及び育成を図るために必要な事項を定める。 |
| | | 神戸市いのししからの危害の防止に関する条例 | H14.4.10 | 野生のいのししが住宅地等及びその周辺の地域に出没して人の生命、身体及び財産に危害を加えることを防止するために、いのししに食物を与えること等を規制する。 |
| | | 協働・参画３条例 | H16.3.31 | 複雑多様化する市民ニーズや新たな地域課題に対応し、協働と参画のまちづくりを進める仕組みとして、市政の計画・実施・評価の各段階における「協働・参画３条例」を制定。<br>・神戸市民の意見提出手続に関する条例<br>・神戸市民による地域活動の推進に関する条例<br>・神戸市行政評価条例 |
| | | 須磨海岸を守り育てる条例 | H20.3.31 | 須磨海岸の利用について、市民等の義務を明らかにするとともに、その利用に関して必要な事項を定めることにより、市民等が愛着を持ち、安全に安心して利用することができる須磨海岸とすることを目的に制定。 |
| | | 神戸灘の酒による乾杯を推進する条例 | H26.10.31 | 日本文化に対する理解を深めるとともに、郷土への誇りの醸成に資するために、日本一の生産量を誇り、その歴史は遠く室町時代に遡る灘の酒による乾杯を推進する。 |
| | | 神戸市人と猫との共生に関する条例 | H28.12.20 | 野良猫の繁殖制限及び猫の譲渡の推進に関する施策等について必要な事項を定めることにより、市民の快適な生活環境を保持するとともに、猫の殺処分をなくしもって人と猫が共生する社会の実現を図ることを目的に制定。 |
| 阪神南 | 尼 崎 市 | 都市美形成条例 | S59.12.22 | 誇りと愛着と活力のある美しいまちを目指す。 |
| | | 尼崎市の環境をまもる条例 | H12.12.26 | 市民の健康かつ快適な生活環境を享受する権利を保護する。 |
| | | 尼崎市子どもの育ち支援条例 | H21.12.18 | すべての子どもが健やかに育つ社会の実現を目指し、保護者、地域住民、子ども施設、事業者の役割と市の責務を明らかにするとともに、要支援の子どもへの支援や地域社会の子育て機能の向上に向けた仕組み等について定める。 |
| | 西 宮 市 | 快適な市民生活の確保に関する条例 | H12.3.30 | 公共の場所における夜間の花火の制限、空き缶等の投棄の禁止、犬のふんの放置の禁止、深夜騒音の禁止及び、喫煙禁止区域を定め、勧告及び命令に従わない場合の罰則等を定める。また、事業区域が300㎡以上の太陽光発電設備（建築物に設置されるものを除く）を設置する際、事前の届け出を義務づける。 |
| | | 西宮市参画と協働の推進に関する条例 | H20.7.28 | 市民等と市がよりよい本市の姿を共に考え、その実現に向けて共に行動する地域社会の形成に資することを目的として、市民が市政に参画する手法や、市との協働によるまちづくり等について定める。 |
| | | 西宮市清酒の普及の促進に関する条例 | H25.7.10 | 西宮市は〝灘の生一本〟で知られる灘五郷を構成する今津郷・西宮郷を有する日本屈指の酒どころであり、酒造りの伝統と技を守り、西宮ならではの酒文化を将来にわたって引き継いでいくことを目的として制定。市及び事業者の役割、市民の協力について定める。 |
| | 芦 屋 市 | 芦屋市生活環境保全のための建築等の規制に関する条例 | H8.3.6 | 遊技場及びホテルの建築を規制 |
| | | 緑ゆたかな美しいまちづくり条例 | H11.3.19 | 自然と人間との共生を図り、環境への負荷の少ない社会の実現を目指す。 |
| | | 芦屋市清潔で安全・快適な生活環境の確保に関する条例 | H19.3.20 | 市民の清潔で安全かつ快適な生活環境を確保するため、市民生活において特に迷惑となる行為の禁止について必要な事項を定めたもの。 |
| | | 芦屋市屋外広告物条例 | H27.12.18 | 全市を景観地区としている芦屋市の街並みにふさわしい広告物とするため、市域を７つの地域に区分し、屋上広告物の全面禁止、突出し看板の原則禁止、３段階の色彩規制等良好な景観形成を目指すことを目的としている。 |
| 阪神北 | 伊 丹 市 | 伊丹市都市景観条例 | H18.9.21 | 伊丹市は景観法に基づく景観行政団体（H17.9.5）となり、景観計画（H18.3.31）を策定。この景観計画の運用を図るため、従前の条例（S59.3.31）を全面改正し、市内全域で建築物の外観の色を規制する色彩基準を導入した。伊丹らしい景観を守り、育て、創り、市民が誇りと愛着の持てるまちにしていくことを目的としている。 |
| | | 清酒発祥の地伊丹の清酒の普及の促進に関する条例 | H25.9.27 | 伊丹市の伝統産品である清酒による乾杯の習慣を広めることにより、「清酒発祥の地伊丹」の酒文化を全国に発信し、清酒を通じて日本文化への理解を深め、にぎわいと活力あるまちづくりの推進を図ることを目的としている。 |
| | | 伊丹市公共施設マネジメント基本条例 | H28.3.28 | 安定的で持続可能な行財政運営を図るとともに、魅力あるまちづくりの基盤となる公共施設を将来にわたって適切に維持管理することを目的として、公共施設マネジメントに関する基本的事項を定めるために制定。公共施設の総量規制を規定し、その実現にあたっては、市民サービスの質の向上と行政需要への柔軟な対応を確保することを定めている。（H28年４月１日施行） |
| | 宝 塚 市 | 宝塚市核兵器廃絶平和推進基本条例 | H15.9.19 | H1.3.7に「非核平和都市宣言」を行い、憲法の平和精神に基づき、恐るべき核兵器の廃絶を願い、永遠の平和社会を築くことを誓った。この認識の下に、市民と市が非核平和の基本原則を共有し協働して、市民の平和で安全な生活の維持向上に資することを目的とする。 |

| 地域名 | 市町名 | 名　　称（施策名） | 創設年月日 | 内　　容 |
|---|---|---|---|---|
| 阪神北 | 宝 塚 市 | 宝塚市民の文化芸術に関する基本条例 | H25.9.1 | 文化芸術の持つ重要性に鑑み、市民と市の協働の下、積極的にその振興に努め、文化の薫り高いまちづくりに寄与することを目的とする。 |
| | | 宝塚市子どもの権利サポート委員会条例 | H26.11.1 | 子どもの気持ちを早期に受け止め、できるだけ子どもに寄り添う専門機関として、相談に応じるだけでなく、関係機関との調整を行ったり、救済の申立て及び自己の発意に基づき独自に調査したり、権利救済や権利侵害防止のため、是正措置や制度改善を求める権限を有し、行政機関からの独立性が確保された機関として子どもの権利サポート委員会を設置している。 |
| | | 宝塚市再生可能エネルギーの利用の推進に関する基本条例 | H26.10.1 | 再生可能エネルギーの利用の推進に関する基本的な理念や市民、事業者、エネルギー事業者、地域エネルギー事業者の役割、市の責務などを定め、それらの各主体の協働を前提としてその利用の推進を図ることにより、地域社会の持続可能なまちづくりに寄与することを目的とする。 |
| | | 宝塚市いじめ防止等に関する条例 | H26.12.18 | いじめの問題に対する基本理念やそれぞれの役割や責任を明確に示し、いじめの未然防止及び早期解決を図るための基本的事項を定めることにより、子どもたちが互いを認め合い、自他ともに健やかに成長していくことができる環境を社会全体で築きあげることを目的として条例を制定。 |
| | | 歌劇のまち宝塚条例 | H26.12.18 | 宝塚歌劇100周年を契機に、今後も世代を問わず多くの市民が宝塚歌劇に親しみを感じられるような環境を育むこと、宝塚歌劇の歴史を尊重しながら、「歌劇のまち宝塚」ならではの新たな魅力を創出することが求められるという認識のもと、多くの人が住みたい、訪れたいと思える魅力的なまちづくりを進めることを目的に制定したもの。 |
| | | 宝塚市手話言語条例 | H28.12.20 | 手話は音声言語である日本語とは異なる独自の体系を持つ言語であるとの認識に基づき、手話への理解の促進及び手話の普及を図り、手話を使用しやすい環境づくりを推進することにより、全ての市民が相互に人格と個性を尊重し、心豊かに共に生きる地域社会を実現することを目的とする。 |
| | | 宝塚市障害者差別解消に関する条例 | H29.1.1 | 障害を理由とする差別の解消に関して基本理念を定め、市、市民及び事業者の責務を明らかにするとともに、差別解消のための施策を定めることにより、障害を理由とする差別の解消を推進し、障害がある人の人権を尊重し、障害の有無に関わらず、住みよい地域社会を実現することを目的とする。 |
| | 川 西 市 | 川西市子どもの人権オンブズパーソン条例 | H10.12.22 | いじめや体罰、差別、不登校、虐待など、さまざまな事情で悩む子どものSOSを受けとめ、具体的な人権侵害からの擁護・救済を図るために、全国に先駆けて市の条例により創設された市長付属の公的第三者機関。国連の「児童の権利に関する条約」の積極的な普及に努めるとともに、川西市子どもの人権オンブズパーソンを設置し、一人ひとりの子どもの人権を尊重し、確保することを目的とする。子どもの人権救済を図るために、相談及び関係者との調整活動、申立てやオンブズ自己発意による調査活動、広報・啓発活動に取り組むとともに、子どもの救済から見えてきた課題については、「子どもの最善の利益」を確保する観点から、市の機関などに対して、行為等の是正や制度の改善を求めて、勧告や意思表明などの提言を行う。 |
| | | 川西市地区計画及びまちづくり推進に関する条例 | H17.3.28 | 地区計画の手続き及び申し出方法並びにまちづくり推進に関する施策の基本的な事項を定め、住民等の参画による住み良いまちづくりを推進する。 |
| | | 川西市参画と協働のまちづくり推進条例 | H22.6.28 | 市民、市民公益活動団体、事業者及び市の役割を明らかにし、それぞれの適切な役割分担の下に、特性や強みを生かしながら、参画と協働のまちづくりの推進に資することを目的とする。 |
| | | 川西市地域分権の推進に関する条例 | H26.6.25 | 概ね小学校区を単位とし、自治会を中心に地域内の様々な活動団体で構成されるコミュニティ組織を基盤に、地域活動の活性化を図ることを目的とする。従来の補助金の一部を整理統合した「地域づくり一括交付金」のほか、市民、自治会、コミュニティ組織、住宅業者、マンション管理組合等の役割や市の責務などについて定めている。 |
| | | 川西市健幸まちづくり条例 | H28.9.23 | 市民一人ひとりが健康で幸せに暮らし続けることを、「健幸」と定義し、「健幸」につながる幅広い視点から、市民力や地域力を生かした健康づくり、人づくり、まちづくりを統合した「健幸まちづくり」に関する施策を総合的・計画的に推進し、活力ある社会の実現に寄与することをめざすものである。 |
| | 三 田 市 | 三田市まちづくり基本条例 | H24.6.26 | H21年度から、まちづくりを進めるための基本的な考え方やルールを定める「まちづくり基本条例」を、市民、議会、行政の三者が集まって、それぞれが作成した骨子素案から一つの案を作成するという全国でもまれな方法で策定してきた。行政、議会がそれぞれの責務を果たすとともに、より多くの市民の皆さんにまちづくりに関わっていただくことを通じて、市民主体のまちづくりの実現を目的とする。 |
| | | 三田市議会基本条例 | H24.6.26 | 議会から情報を積極的に発信することや、市民との意見交換の場を設けることなどにより市民に開かれた議会の実現を目指し、また、市長から提案された議案の審議を行うだけでなく自ら独自の政策立案や政策提言を行うようにするなど、議会の活性化を図ることを目的とする。 |
| | | 三田市みんなの手話言語条例 | H28.12.20 | 手話が言語であるとの認識に基づき、手話に対する理解、普及及び環境の整備並びに聴覚障害者への理解について、その基本理念を定めて、市の責務と市民及び事業者の役割を明らかにするとともに、市が実施する施策の基本的事項を定めることにより、すべての市民が安心して暮らし、お互いの人格と個性を尊重する共生社会を実現することを目的とする。 |
| | 猪名川町 | 猪名川町安心キットいなぼう配布事業実施要綱 | H24.9.11 | 高齢者世帯、障がい者世帯及びひとり暮らしの世帯等に対し、かかりつけ医療機関、持病等及び救急時に必要な情報を保管する安心キットいなぼう（内容は保管容器・救急情報シートなど）を配布し、住民の安全と安心の確保を図ることを目的とする。 |

参考

| 地域名 | 市町名 | 名　　称（施策名） | 創設年月日 | 内　　容 |
|---|---|---|---|---|
| 阪神北 | 猪名川町 | 猪名川町防災士資格取得に係る助成金等支援事業実施要綱 | H24.4.27 | 平時における地域や企業での防災対策及び被災時における公的援助が行われるまで、地域のリーダーとして人命救助とともに被害を最小限に抑える取り組みや避難所の運営などに助力できる住民を養成するため、日本防災士機構が認定する防災士の資格取得事業に係る経費の一部を助成し、地域防災力の向上を図ることを目的とする。 |
| 東播磨 | 明　石　市 | 明石市教育環境保全のためのラブホテル、パチンコ店及びゲームセンターの建築等の規制に関する条例 | H17.3.29 | 良好な教育環境を保全し、もって青少年の健全な育成を図るため、市内におけるラブホテル、パチンコ店及びゲームセンターの建築等について規制する。 |
| | | 明石市開発事業における手続及び基準等に関する条例 | H19.3.29 | 建築又は開発行為について、法によらない従来の要綱行政を見直し、事業者が行うべき手続及び公共施設等の整備基準を定めることにより、行政指導の透明性及び実効性を確保し、良好な住環境の形成を図る。 |
| | | 明石市市民参画条例 | H23.3.29 | 明石市自治基本条例の目的及び理念に基づき、市民の市政への参画についての手続その他必要な事項を定め、もって市民自治によるまちづくりに寄与する。 |
| | | 明石市犯罪被害者等の支援に関する条例 | H23.3.29 | 明石市における犯罪被害者等の支援のための施策に関する基本となる事項を定めることにより、犯罪被害者等が必要とする施策を総合的に推進し、犯罪被害者等が受けた被害の軽減及び回復を図る。 |
| | | あかしの生態系を守る条例 | H26.9.26 | 指定外来種の防除等の措置を講じることにより、あかしの生態系を守り、明石市における生物の多様性の保全及び農林水産業の健全な発展を図る。 |
| | | 手話言語を確立するとともに要約筆記・点字・音訳等障害者のコミュニケーション手段の利用を促進する条例 | H27.3.31 | 手話等コミュニケーション手段についての基本理念を定め、市の責務並びに市民及び事業者の役割を明らかにし、総合的かつ計画的な施策を推進することにより、障害のある人がその障害特性に応じたコミュニケーション手段を利用しやすい環境を構築し、障害のある人もない人も分け隔てられることなく理解しあい、お互いに一人ひとりの尊厳を大切にして安心して暮らすことができる地域社会を実現する。 |
| | | 明石市障害者に対する配慮を促進し誰もが安心して暮らせる共生のまちづくり条例 | H28.4.1 | 「合理的配慮の提供」と「障害理解の促進」を柱とし、障害のある人もない人も誰もが一緒に安心して住み続けられる地域社会の実現を目指す。 |
| | 高　砂　市 | 高砂市子どもを虐待から守る条例 | H23.6.10 | 子ども虐待の防止等に関し必要な事項を定め、子どもの権利利益の擁護に資するとともに、健やかな成長及び発達に寄与する。 |
| | 稲　美　町 | 稲美町議会基本条例 | H26.11.1 | 町民に開かれた議会、町民参加を推進する身近な議会及び政策立案を行う議会を目指すために必要な議会の基本事項を定めることにより、町民が安心して生活できる豊かなまちづくりの実現に寄与する。 |
| | 播　磨　町 | 播磨町生垣づくり補助金交付要綱 | S57.3.31 | 生垣づくりを推奨し、緑豊かで良好な住環境を創造するとともに、ブロック塀等の破壊による災害の防止、火災の延焼防止等防災対策を促進する。２ｍ以上生垣を設置した者に補助金を交付。（実費として１万円/m、上限10万円）既設ブロック塀の取り壊し費用の一部を補助する。 |
| | | 播磨町議会基本条例 | H22.12.10 | 地方自治の運営主体としてふさわしい議会に必要な基本事項を定めることにより、議会の活性化と充実を図り、もって町民に身近で信頼される議会を実現する。 |
| 北播磨 | 西　脇　市 | 西脇市自治基本条例 | H 25.4 | 自治（まちづくりを含む。）の基本的事項として、基本理念や基本原則を定めるとともに、自治の主体である市民の権利や責務、議会、市長等の責務、市政運営の基本的事項など、本市の「自治のルール」を定める。 |
| | | 西脇市議会基本条例 | H24.12.10 | 議会の役割を明らかにし、議会と議員の活動原則等の基本的事項を定めることにより、市民の負託に応え、市民が安心して生活できる豊かなまちを実現する。 |
| | | 日本のへそ西脇地域食材でおもてなし条例 | H27.12.24 | 郷土への誇りと愛する心を持ち、地域食材を活用した「おもてなし」に努めることで、地域経済の活性化に取り組む。 |
| | | 西脇市住民票の写し等の第三者交付に係る本人通知制度に関する条例 | H25.3.28 | 第三者への証明書の交付事実を本人に通知することにより、不正請求を抑止するとともに不正取得による個人の権利の侵害を防止する。 |
| | | 西脇市の地域医療を守る条例 | H23.12.13 | 健やかなふるさとの創造と確立のための基本理念と、果たすべき責務施策等を定めることにより、将来にわたって市民が安心して医療を受けることができる体制を確保する。 |
| | | 西脇市手話言語条例 | H28.12.22 | 手話が言語であるとの認識に基づき、手話に対する理解の促進及び手話の普及に関する基本理念を定め、市の責務及び市民の役割を明らかにすることにより、ろう者が社会に参加し、ろう者とろう者以外の者が互いに理解し合い、共に暮らすことができる地域社会を実現する。 |
| | 三　木　市 | 三木市人権尊重のまちづくり条例 | H12.9.29 | あらゆる人権に関する問題の解決への取組を推進し、人権が尊重される明るく住みよい社会の実現を図ることを目的とする。 |
| | | 三木市住民票の写し等に係る本人通知制度に関する条例 | H24.9.26 | 住民基本台帳法及び戸籍法に基づき、住民票の写し等を第三者等に交付した場合において、事前の申出により登録された者に対し、自己の住民票の写し等が交付された事実を通知することにより、住民票の写し等の不正取得による個人の権利の侵害を防止することを目的とする。 |
| | | 三木市子どものいじめ防止に関する条例 | H25.3.29 | 子どものいじめの防止に係る基本理念等を明らかにするとともに、いじめの防止及び解決を図るための事項を定めることにより、子どもが安心して生活し、育つことができる環境をつくることを目的とする。 |

| 地域名 | 市町名 | 名　　称（施策名） | 創設年月日 | 内　　容 |
|---|---|---|---|---|
| 北播磨 | 三 木 市 | 三木市日本酒による乾杯を推進する条例 | H25.6.24 | 日本酒による乾杯の習慣を広めることにより、「山田錦」の生産者の意識高揚と日本酒の消費拡大に寄与することを目的とする。 |
| | | 三木市公契約条例 | H26.3.31 | 市及び受注者の公契約の締結に伴う責務を明確にすることにより、当該業務に従事する労働者等の労働環境の整備並びに公契約に係る事務及び事業の質の向上を図り、もって地域経済の健全な発展に寄与することを目的とする。 |
| | | 三木市共に生きる手話言語条例 | H27.3.31 | 手話が言語であるとの認識に基づき、手話に対する理解の促進、手話の普及及び手話を使用しやすい環境の整備に関する基本的事項を定めることにより、全ての市民の人格と個性が尊重され、自分らしく豊かに暮らすことができるまちを実現することを目的とする。 |
| | | 三木市におけるヤード内保管等の適正化に関する条例 | H28.3.26 | 市内のヤード及びその周辺で、油による土壌汚染や不正に取得された自動車等とその部品の保管場所として利用されるなどの事例が確認されていることなどから、ヤード内保管等の適正化を図るために必要な措置を講じることにより、市民の生活環境を保全し、安全安心な生活の確保に資することを目的とする。 |
| | 小 野 市 | 小野市福祉給付制度適正化条例 | H25.4.1 | 福祉給付制度における偽り、その他不正な手段による給付及び給付金の不適切な費消等を地域社会全体と連携して防止するとともに、市民及び地域社会の構成員の責務として、支援が必要な要保護者の情報提供を規定するなど、地域の絆を深める「見守り」社会をめざし、福祉制度の適正な運用とこれらの金銭の受給者の自立した生活支援に資することを目的とする。（H25年４月１日施行） |
| | | 小野市空家等の適正管理に関する条例 | H24.9.28 | 瓦などの建築資材が飛散したり不特定者の侵入により火災や犯罪を誘発するなどして周辺住民や歩行者に危険が及ぶ可能性がある空家等（特定空家等）に対し、県内で初めて最終的に行政代執行を行えることを盛り込んだ条例を制定。空家等（特定空家等）の所有者への指導、勧告などの手続き開始には地元自治会からの要請を、代執行には市議会の議決を要件とし、市民・自治会・議会・行政が一体となって取り組む。（H25年１月１日施行） |
| | | 小野市いじめ等防止条例 | H19.12.21 | いじめこそ人権侵害の最大の根源であるとの観点に立ち、情報の一元管理と迅速な対応を行うための組織を創設。行政、市民、企業などが連携し、市民総ぐるみであらゆるいじめ等の防止に取り組むための条例を制定。（H20年４月１日施行） |
| | | 小野市不法投棄防止条例 | H27.10.1 | 不法投棄防止対策に関し、土地所有者、地域住民及び市が連携協力して廃棄物の不法投棄を未然に防止し、美しいまちづくりを推進することを目的に条例を制定。不法投棄防止に係る土地所有者等への責務を明示し、防止対策への助成を実施。（H27年10月１日施行） |
| | | 小野市手話、要約筆記、点字等意思疎通手段利用促進条例 | H28.3.28 | 手話等意思疎通手段についての基本理念を定め、市の責務や市民等の役割を明らかにするとともに、障害者の意思疎通の促進を図り、障害のある人もない人も共に理解し合い、お互いの尊厳を大切にし、安心して暮らすことのできる地域社会を実現することを目的とする。（Ｈ28年４月１日施行） |
| | | 小野市犯罪被害者等支援条例 | H28.9.30 | 犯罪被害者等が受けた被害の回復や軽減に向けた施策の推進、犯罪被害者等を支える地域社会の意思形成を図ることで、市民等が安全で安心して暮らせる地域社会の実現を目的とする。（Ｈ28年10月１日施行） |
| | | 小野市夜間歩行者等の安全確保に関する条例 | H29.3.29 | 歩行者及び自転車の運転者に対し、夜間における道路上での交通事故から自身を守るために、懐中電灯の使用や夜光反射材の着用を義務付ける。（H29年６月１日施行） |
| | 加 西 市 | 加西市議会基本条例 | H22.6.2 | 情報公開による透明性確保、議員間の活発な討議の展開、市長等との緊張感の保持、議員の資質の向上等について、議会運営の基本事項を定めることにより、住民が安心して暮らせるまちづくりの推進を図る。 |
| | | 加西市ふるさと創造条例 | H25.9.26 | まちづくりに関する基本的な理念や協働のための市、住民、事業者等の役割等を定め、個性豊かで活力に満ちた地域社会の実現を目指す理念条例。 |
| | | 加西の酒で乾杯を推進する条例 | H26.4.1 | 加西市産農産物を原料とした「加西の酒」による乾杯を推進することにより、農家の生産意識の向上、加西の酒の消費拡大及び地域の活性化に寄与することを目的とする。 |
| | | 加西市地域担当職員制度実施要綱 | H24.9.1 | 住民主体のまちづくりの推進のため、各小学校区に「ふるさと創造会議」を設立するにあたり、住民サポートを市職員が務めることを制度化したもの。 |
| | | かさい恋のスタイル助成事業実施要綱 | H25.9.1 | 結婚を望む20歳以上の男女が参加する市内会場を利用した婚活事業に対して最大５万円まで事業の経費の一部を補助する制度。市内の事業所を主な対象としている事が特徴。 |
| | | 気球の飛ぶまち加西条例 | H28.10.1 | 市民一人ひとりが気球の飛行できる環境を受け継ぎ、未来に伝えていくことにより、加西に愛着を持ちふるさとの魅力を発信し、地域の活性化に寄与することを目的としている。 |
| | | 加西市歩くまちづくり条例 | H27.4.1 | 歩くこと、すなわち、市民全体の身体活動量や交流を増やすことが健康の基本であるという考えをもとにしたまちづくりを推進するため、市民が生涯にわたり健やかで幸せに暮らすことができる社会「健幸都市」の実現を目指すことを目的とする。 |
| | | 加西市手話言語条例 | H28.10.1 | 手話が言語であるとの認識に基づき、手話の理解と普及の促進を図るとともに、ろう者が手話により、日常生活及び社会生活を円滑に営むことができるよう、手話が使用しやすい環境を構築し、すべての市民が共生できる地域社会を実現することを目的とする。 |

| 地域名 | 市町名 | 名　　称（施策名） | 創設年月日 | 内　　容 |
|---|---|---|---|---|
| 北播磨 | 加 東 市 | 加東市手話言語条例 | H26.11.28 | 市民が、手話が言語であることを理解し、手話の広がりを実感することで、手話がろう者とろう者以外の者とのかけ橋となり、だれもが希望を持てる明るい加東市を目指して定める。 |
| | | 加東市安全安心のまちづくり活動補助金交付要綱 | H27.3.6 | 市民、地域等が行う交通安全、防犯、防火及び災害対策に関する自主的な活動に要する経費に対し補助金を交付する。 |
| | | 加東市日本酒による乾杯を推進する条例 | H25.6.6 | 加東市の特産品である日本一の酒米「山田錦」や「愛山」で醸造された日本酒による乾杯を推進することにより、日本酒の消費拡大と農家の酒米生産意欲の向上、世界の人々の日本文化への理解を深める。 |
| | | 加東市まちづくり活動募集要綱 | H19.3.28 | 市内の各種団体から新たなまちづくり活動を募集し、認定団体に対し所要経費の一部を助成する。 |
| 中播磨 | 姫 路 市 | 姫路市まちづくりと自治の条例 | H25.12.20 | 住民を中心とする担い手がまちづくりの主体となる都市の実現を図るため、姫路市におけるまちづくりと自治の基本理念や、行政運営の基本原則・参画と協働の考え方などについて定めるもの。 |
| | | 姫路市日本酒の振興及び日本酒を活用した地域観光の促進による地域の活性化に関する条例 | H25.10.4 | 日本酒を播磨の優れた地域資源と捉え、地域観光の促進や広域連携の推進による地域の活性化を市が事業者や市民とともに取り組むことを具体的に盛り込んだ日本酒による地域活性化条例。 |
| | 神 河 町 | 神河町ゆず酒による乾杯及び普及に関する条例 | H27.3.26 | 神河町のおいしい空気と清らかな水で育まれたゆずは、兵庫県内でも有数の生産量と品質を誇る町内最大の特産品へと成長しており、このゆずを活用した酒による乾杯を奨励することにより、地域産業への理解を深め、地域の財産である豊かな自然に感謝する心を育て、ひいては特産品の普及促進と生産振興につなげる。 |
| | 市 川 町 | 市川町伝統文化継承推進助成事業 | H28.4.1 | 伝統文化の継承を推進するため、1団体あたり30万円を上限に助成する。 |
| | | 協働のまちづくり建設資材支給事業実施要綱 | H26.2.27 | 地域住民自ら生活環境を整備する工事に対し、1地区あたり40万円を上限に助成する。 |
| | 福 崎 町 | 福崎まちづくり出前講座 | H14.4.1 | 町民等のグループが主催する集会に町職員が講師として出向き、専門的な知識を生かした説明等を行うことにより、町民の学習機会の拡充を図り、町政に対する理解を深めることを目的とする。 |
| | | 福崎町生涯楽集データバンク「まちの先生」 | H14.2.21 | 町民の生涯学習への要求に応えるため、様々な分野で活躍している人々や、優れた技術を有する人々をボランティアとして「まちの先生」に登録してもらい、指導者（支援者）として町民の生涯学習活動を援助するとともに、その成果を町づくりに生かす。 |
| | | 自律（立）のまちづくり交付金事業 | H25.4.1 | 「自律（立）の心を育て、参画と協働ですすめるまちづくり」の理念のもと、自治会の計画する基本事業と自由事業に交付金を出し、自治会の活性化、自律（立）のまちづくりにつなげる。 |
| 西播磨 | 相 生 市 | 相生市自治基本条例 | H24.10.1 | 自分たちのまちをどんなまちにするか、市民が明確に判断、決定するための条例や仕組みを整理し、行政の行動基準や心構えを明らかにするなど、市民と行政によるまちづくりの基本的なルールを定めている。 |
| | たつの市 | たつの市町並み整備助成金交付規則 | H17.10.1 | 歴史的景観の保全を図るため、景観の形成等に関する条例（兵庫県）に基づき指定された景観形成地区において、伝統的建造物及び工作物の修理又は環境物件の復旧を行う者に対し、事業費の一部を助成する。 |
| | | たつの市新規高卒者ふるさと雇用奨励金交付要綱 | H24.4.1 | 若者の地元への就職を促進するために、高等学校や特別支援学校の高等部を新たに卒業する市内在住の者を、常用雇用者として雇い入れた市内の事業主に対し、奨励金を交付する。 |
| | 赤 穂 市 | 赤穂市都市景観の形成に関する条例 | H元.3.14 | 良好な都市景観の形成と、緑と水につつまれ歴史を感ずるおもむきのあるまちの実現を目的としている。 |
| | | 赤穂市自然環境の保全に関する条例 | H元.3.14 | 自然環境の保全及び増進、自然と生活の調和の維持推進に資することを目的としている。 |
| | | 赤穂市生活環境の保全に関する条例 | H元.3.14 | 生活環境の保全及び増進、自然と生活の調和の維持推進に寄与することを目的としている。 |
| | | 赤穂市自然環境等と再生可能エネルギー発電設備設置事業との調和に関する条例 | H27.12.10 | 恵まれた自然環境、歴史ある景観及び安全安心な生活環境の保全及び形成と急速に普及が進む発電事業に係る再生可能エネルギー源の利用との調和を図る事を目的としている。 |
| | 宍 粟 市 | 宍粟市少子化対策事業助成条例 | H19.3.14 | 少子化対処のための少子化対策事業を行い、家庭や子育てに夢を持ち、子どもを安心して生み育てることができる環境を整備し、未来に夢と希望がもてる宍粟市の実現を図る。 |
| | | 宍粟市自治基本条例 | H23.3.11 | 市の最高規範。まちづくりの基本理念や基本原則を定め、市民と行政の役割と責務を明らかにし、市民の参画と協同によるまちづくりを進めるもの。 |
| | | 日本酒発祥の地宍粟市日本酒文化の普及の促進に関する条例 | H25.12.17 | 日本酒発祥の地として、日本酒の乾杯の習慣を広めることにより、日本酒だけでなく、市の歴史、文化を後世に継承するとともに地域の振興及び発展をめざす。 |
| | | 宍粟市みんなの心つなぐ手話言語条例 | H28.3.14 | 手話が言語であるとの認識に基づき、手話の理解および普及並びに地域において手話の使用しやすい環境の構築に関し、基本理念を定め、市の責務並びに市民及び事業者の役割を明らかにするとともに、総合的かつ計画的に施策を推進し、もってろう者とろう者以外の者が共生することのできる地域社会を実現することを目的とする。 |

| 地域名 | 市町名 | 名　　称（施策名） | 創設年月日 | 内　　容 |
|---|---|---|---|---|
| 西播磨 | 太子町 | 太子町生活安全条例 | H10.10.7 | 町民生活の安全に関する事務を円滑に実施し、町民の安全意識の高揚と自主的な安全活動の推進を図ることにより、犯罪や非行、交通事故等を防止し、もって、町民が安心して暮らすことができるまちづくりを推進する。 |
| | | 太子町環境保全基本条例 | H21.4.10 | 環境に関する施策の基本となる事項を定めることにより、住民の善良な風俗を保持し、健全なる環境の保全を図りながら、住民の快適かつ文化的な生活の確保と公共の福祉を増進する。 |
| | 上郡町 | 上郡町ふるさと同窓会支援事業実施要綱 | H28.4.1 | ふるさと回帰と若者の交流と出会いの場として同窓会を支援し、移住定住施策等の情報発信、情報収集を行い、定住人口の増加と地域経済の活性化を図る。 |
| | | 上郡町健康なまちづくり基本条例 | H27.3.17 | 町民の健康づくりに対する取り組みを地域社会全体で守り支えるために、基本理念を示し、町民等が健康づくりへの参画・協働に取り組むことを目指す。 |
| | 佐用町 | 佐用町歴史的環境保存条例 | S58.12.26 | 佐用町特有の町並み、その他の歴史的環境を保存するため、歴史的な町家の改修等に補助金を交付し、貴重な文化遺産の保存に努めている。 |
| | | ほたる保護条例 | H17.10.1 | ほたるの保護を基底に、豊かな自然環境を生かし、ほたるの里として誇れるまちづくりを推進するために制定した。 |
| 但馬 | 豊岡市 | 豊岡市コウノトリと共に生きるまちづくりのための環境基本条例 | H18.12.26 | 環境の保全について基本理念及び施策の基本的事項を定めることにより、施策の推進を図り、現在及び将来の市民の健康で文化的な生活の確保に寄与することを目的とする。 |
| | | 豊岡市伝統的建造物群保存地区保存条例 | H18.12.26 | 市計画に定める伝統的建造物群保存地区に関し、現状変更の規制、その他その保存のために必要な措置を定め、出石城下町地区の歴史的な町並みを保存することを目的とする。 |
| | | 豊岡市いのちへの共感に満ちたまちづくり条例 | H24.6.27 | これまで進めてきた様々な政策やまちづくりの根底にある「いのちへの共感」の考え方を再確認し、改めて「いのちへの共感」を市のまちづくりの基礎に置いて、いのちへの共感を広げていくための具体的戦略を条例に定め、まちづくりを進めることを目的とする。 |
| | | 豊岡市歩いて暮らすまちづくり条例 | H24.3.29 | 歩いて暮らすことを基本とした健康あふれるまちづくりの推進について、基本理念及びその実現のための基本的事項を条例に定め、生涯にわたって健康で安心して暮らせる社会の創造に寄与することを目的とする。 |
| | 養父市 | まちづくり基本条例 | H21.3.23 | まちづくりを進めるうえでの基本的なルールや仕組みを定めたもの。 |
| | 朝来市 | 朝来市自治基本条例 | H21.3.30 | 市民自らが考えて行動し、ともに助け合いながらまちをつくるという理念のもと、まちづくりにおける基本的な事項を定め、市民、市議会及び市長等のそれぞれの役割及び責務等を明らかにし、市民自治によるまちづくりを実現する。 |
| | | 朝来市議会基本条例 | H21.3.30 | 地方分権時代にふさわしい、議会が担うべき役割を果たすための基本的事項を定めることにより、議会をより活性化し、市民の負託に応える。 |
| | | 朝来市出生祝金支給条例 | H23.3.30 | 第３子以降の出生児１人当たり１０万円の出生祝金を支給。 |
| | 香美町 | 香美町企業立地促進条例 | H18.8.16 | 町内に工場の新設・増築する場合、投資固定資産に対して固定資産税が賦課されることとなった年度から５年間、各年度の納付固定資産税相当額とする。 |
| | | 香美町魚食の普及の促進に関する条例 | H26.2.28 | 地域の水産振興、水産物の消費拡大、地域経済の活性化を図るために魚食普及を促進することを目的とする。 |
| | | 香美町今日の良き日、日本酒で乾杯条例 | H25.12.18 | 日本酒による乾杯の習慣を広めることにより、日本酒等の普及、促進及び消費の拡大を行い、日本四大杜氏としての但馬杜氏の名声を高めるとともに、後世に卓越した伝統技能を継承することにつなげ、香美町の発展を図る |
| | 新温泉町 | 新温泉町人権啓発推進条例 | H17.10.1 | すべての国民に基本的人権を保障し、法の下の平等を定めた日本国憲法の理念に基づき、町及び町民が共に力を合わせ、お互いの人権が尊重され誇りが持てる町づくりの実現に寄与することを目的とする。 |
| | | 新温泉町日本酒の普及の促進に関する条例 | H25.10.1 | 日本酒による乾杯等日本酒の普及を促進することにより、酒造業その他関連産業の発展及び郷土愛の醸成を図り、もって但馬杜氏の名声を高めることに寄与することを目的とする。 |
| | | 新温泉町ふるさと産品地産地消推進条例 | H29.6 | ふるさと産品の素晴らしさが町民一人ひとりに再認識されることで、ふるさと産品の消費拡大が促進され、もって農林畜水産業の振興及び地域経済の活性化に寄与することを目的とする。 |
| | | 新温泉町温泉供給条例 | H17.10 | 町が行う温泉供給の適正を図る。温泉の供給は源泉の保護を図りながら公共の福祉及び町勢の発展に寄与するよう運営する。 |
| 丹波 | 篠山市 | 篠山市子育ていちばん条例 | H23.10.3 | 本市の子育て環境や教育環境の良さを再認識するとともに、子どもたちを健やかに育み「子育てしやすい・子育てしたくなるまち」づくりを更に進めるため、大人の役割を明確にして“子育て・子育ち”を地域社会全体で支える。 |
| | | 篠山市地区のまちづくり推進条例 | H24.6.28 | 市内各地区のまちづくりについて、市、市民及びまちづくり協議会の役割を明らかにするとともに、市の支援策等に関して必要な事項を定め、明るく住みよい地区のまちづくりを推進する。 |

| 地域名 | 市町名 | 名　　称（施策名） | 創設年月日 | 内　　容 |
|---|---|---|---|---|
| 丹　波 | 篠 山 市 | 丹波篠山ふるさとに乾杯条例 | H26.1.1 | 丹波杜氏の醸すお酒を丹波焼の器に満たし、宴をデカンショ節で盛り上げることによって、市民や観光に篠山の暮らしや文化理解の促進に寄与し、ひいては篠山市を盛り上げることを推奨する。 |
| | | 篠山市農都創造条例 | H26.12.22 | 農業及び農村に関する基本理念並びにその実現に必要な基本方針となる事項を定め、市、農業者、農業団体、事業者及び市民の役割を明らかにすることにより、農業及び農村の振興に関する施策を計画的に推進し、もって本市の農業及び地域社会の持続的発展を図る。 |
| | 丹 波 市 | 丹波市恐竜化石保護条例 | H19.4.19 | 本市で発見された恐竜化石が、国内はもとより、国際的にも高い評価を有する貴重なものであることから、市民と行政が一体となって化石を保護し、今後、化石発掘調査を順調に進展させ、国内外共有の財産として継承することを目的としている。 |
| | | 丹波市丹（まごころ）の里手話言語条例 | H27.12.22 | 手話が言語であることを理解し、手話がいつでも自由に使える環境を整えることにより、誰もが社会参加できるこころ豊かな住みよい丹波市となることを目指している。 |
| 淡　路 | 洲 本 市 | つながり基金条例 | H25.3.25 | 町内会を始め、地域の団体が自主的な活動をさらに広げ、「地域のつながり」「人のつながり」を大切にしたまちづくりを行うために市民等が実施する自主事業を支援し、幅広い市民活動事業の輪を広げることを目的とする。 |
| | | 洲本市再生可能エネルギー活用推進条例 | H25.6.21 | 洲本市に存在する再生可能エネルギーの活用に関する基本理念を示すとともに、市、市民、事業者の役割を明らかにし、地域の多様な主体が連携して再生可能エネルギーの活用することで、地域社会の持続的な発展や市民生活の安定に寄与することを目的とする。 |
| | 南あわじ市 | 出産祝金支給条例 | H17.1.11 | 出産祝金として、第１子、第２子は１子につき３万円、第３子以降は１子につき10万円を支給する。 |
| | | 南あわじ市マイホーム取得事業補助金交付要綱 | H28.4.1 | 南あわじ市に住宅を新築又は新築住宅・中古住宅を購入し、その住宅に10年以上定住する者に補助金（新築：200万円、中古50万円とし、夫婦の合計年齢が80歳未満の場合50万円、中学生以下の子ども１人につき20万円、市内業者を利用して新築した場合30万円の加算）を補助する。 |
| | | 南あわじ市淡路瓦屋根工事奨励金交付要綱 | H17.6.28 | 淡路瓦を使用した住宅の新築又は葺き替え20㎡以上を対象とし、工事費の20％以内の奨励金を交付する。 |
| | 淡 路 市 | 淡路市明石海峡航路旅客船兼自動車渡船の設置及び管理に関する条例 | H26.9.26 | 災害時等に明石海峡大橋が通行不能となった場合の緊急・救援的な輸送手段及び明石海峡大橋を通行できない１２５ｃｃ以下の小型自動二輪車等の輸送手段を確保することにより、明石海峡航路における輸送機能を強化し、淡路島と本土との交流を支え、地域活性化を図るため、明石海峡航路旅客船兼自動車渡船を公の施設に位置付ける。 |
| | | 淡路市手話言語条例 | H27.12.21 | 手話が言語であるとの認識に基づき、全ての市民が一体となって、手話を必要とする人たちへの理解と手話の普及に努め、互いに心と心が触れ合い、通じ合う共生のまちづくりを目指す。 |

## ⑱　姉妹・友好都市提携一覧

（国内編）

| 地域名 | 市町名 | 相手先 | 所在道府県名 | 提携年月日 | 備考 |
|---|---|---|---|---|---|
| 阪神南 | 西宮市 | 奄美市（旧名瀬市） | 鹿児島県 | H18.8.26（S56.10.31） | 友好 |
| | | 梼原町 | 高知県 | H3.3.24 | 〃 |
| 阪神北 | 伊丹市 | 飯南町（旧頓原町） | 島根県 | H17.7.11（S55.4.23） | 姉妹 |
| | | 大村市 | 長崎県 | S55.4.17 | 〃 |
| | 宝塚市 | 松江市 | 島根県 | S42.8.1 | 姉妹 |
| | 川西市 | 香取市（旧佐原市） | 千葉県 | H22.7.17（H2.8.1） | 姉妹 |
| | 三田市 | 鳥羽市 | 三重県 | H23.7.1 | 友好 |
| 東播磨 | 明石市 | 養父市 | 兵庫県 | H17.5.15 | 交流 |
| 北播磨 | 西脇市 | 富良野市 | 北海道 | S53.10.20 | 友好 |
| | 多可町 | 村田町 | 宮城県 | H27.11.2 | 姉妹 |
| | | 若狭町 | 福井県 | H28.4.13 | 友好 |
| | | 若桜町 | 鳥取県 | H28.4.13 | 〃 |
| 中播磨 | 姫路市 | 松本市 | 長野県 | S41.11.17 | 姉妹 |
| | | 鳥取市 | 鳥取県 | S47.3.8 | 〃 |
| | 福崎町 | 遠野市 | 岩手県 | H26.8.23 | 友好 |
| 西播磨 | 相生市 | 長崎市 | 長崎県 | H14.4.16 | ペーロン交流 |
| | | 須崎市 | 高知県 | H17.6.26 | 龍舟交流 |
| | たつの市 | 安芸市 | 高知県 | H元.4.26 | 姉妹 |
| | | 三鷹市 | 東京都 | H13.3.31 | 〃 |
| | | 長浜市（旧湖北町） | 滋賀県 | H13.3.31 | 〃 |
| | 赤穂市 | 笠間市 | 茨城県 | S55.11.7 | 姉妹 |
| | | 山鹿市 | 熊本県 | H14.2.3 | 〃 |
| | 宍粟市 | 淡路市 | 兵庫県 | S39.11.3 | 友好交流 |
| | 太子町 | 太子町 | 大阪府 | H9.11.13 | 友好 |
| | | 斑鳩町 | 奈良県 | H9.11.13 | 〃 |
| 但馬 | 豊岡市 | 上田市 | 長野県 | H18.8.18（S54.11.5） | 姉妹 |
| | 養父市 | 留寿都村 | 北海道 | S56.7.9 | 姉妹 |
| | | 明石市 | 兵庫県 | H17.5.15 | 交流 |
| | 朝来市 | 壱岐市 | 長崎県 | H27.6.27 | 友好 |
| | 香美町 | 門真市 | 大阪府 | H17.7.30 | 姉妹 |
| | | 吹田市 | 大阪府 | H20.11.12 | フレンドシップ交流 |
| | 新温泉町 | 岩美町 | 鳥取県 | S39.7.8 | 姉妹 |
| 丹波 | 篠山市 | 犬山市 | 愛知県 | H26.4.20 | 姉妹 |
| | | 愛南市 | 愛媛県 | H28.8.15 | 〃 |
| 淡路 | 洲本市 | 新ひだか町 | 北海道 | H19.5.16（S61.5.2） | 姉妹 |
| | | 美馬市 | 徳島県 | H2.9.9 | 〃 |
| | 南あわじ市 | 新ひだか町 | 北海道 | H18.3.31 | 姉妹 |
| | | 大野市 | 福井県 | S58.6.3 | 友好 |
| | | 糸魚川市 | 新潟県 | S58.6.3 | 〃 |
| | | 葛巻町 | 岩手県 | S58.6.3 | 〃 |
| | | 平取町 | 北海道 | H6.7.6 | 〃 |
| | 淡路市 | 奥尻町 | 北海道 | H8.3.24 | 姉妹 |
| | | 宍粟市 | 兵庫県 | S39.11.3 | 友好交流 |

参考

（国外編）

| 地域名 | 市町名 | 相手先 | 所在国（州）名等 | 提携年月日 | 備考 |
|---|---|---|---|---|---|
| 神　戸 | 神 戸 市 | シアトル市 | アメリカ合衆国（ワシントン州） | S32.10.21 | 姉妹 |
| | | マルセイユ市 | フランス共和国 | S36.7.2 | 〃 |
| | | リオ・デ・ジャネイロ市 | ブラジル連邦共和国（リオ･デ･ジャネイロ州） | S44.5.19 | 〃 |
| | | リガ市 | ラトビア共和国 | S49.6.18 | 〃 |
| | | ブリスベン市 | オーストラリア連邦（クイーンズランド州） | S60.7.16 | 〃 |
| | | バルセロナ市 | スペイン王国 | H5.4.6 | 〃 |
| | | 仁川広域市 | 大韓民国 | H22.4.6 | 〃 |
| | | 天津市 | 中華人民共和国 | S48.6.24 | 友好 |
| | | フィラデルフィア市 | アメリカ合衆国（ペンシルベニア州） | S61.10.17 | 親善協力 |
| | | 大邱広域市 | 大韓民国 | H22.7.23 | 〃 |
| 阪神南 | 尼 崎 市 | アウクスブルク市 | ドイツ連邦（バイエルン州） | S34.4.7 | 姉妹 |
| | | 鞍山市 | 中華人民共和国（遼寧省） | S58.2.2 | 友好 |
| | 西 宮 市 | スポーケン市 | アメリカ合衆国（ワシントン州） | S36.9.13 | 姉妹 |
| | | ロンドリーナ市 | ブラジル連邦共和国（パラナ州） | S52.5.11 | 友好 |
| | | 紹興市 | 中華人民共和国（浙江省） | S60.7.23 | 〃 |
| | | ロット・エ・ガロンヌ県及びアジャン市 | フランス共和国（アキテーヌ州） | H4.4.17 | 〃 |
| | 芦 屋 市 | モンテベロ市 | アメリカ合衆国（カリフォルニア州） | S36.5.24 | 姉妹 |
| 阪神北 | 伊 丹 市 | ハッセルト市 | ベルギー王国（リンブルグ州） | S60.4.5 | 姉妹 |
| | | 佛山市 | 中華人民共和国（広東省） | S60.5.8 | 友好 |
| | 宝 塚 市 | オーガスタ・リッチモンド郡 | アメリカ合衆国（ジョージア州） | H1.4.3 | 姉妹 |
| | | ウィーン市第九区 | オーストリア共和国 | H6.10.18 | 〃 |
| | 川 西 市 | ボーリング・グリーン市 | アメリカ合衆国（ケンタッキー州） | H4.10.16 | 姉妹 |
| | 三 田 市 | キティタス郡 | アメリカ合衆国（ワシントン州） | H4.4.6 | 姉妹 |
| | | 済州市 | 大韓民国（済州特別自治道） | H9.7.31 | 〃 |
| | | ブルーマウンテンズ市 | オーストラリア連邦（ニューサウスウェールズ州） | S.63.8.30 | 〃 |
| | 猪名川町 | バララット市 | オーストラリア連邦（ビクトリア州） | S63.8.1 | 姉妹 |
| 東播磨 | 明 石 市 | バレホ市 | アメリカ合衆国（カリフォルニア州） | S43.12.9 | 姉妹 |
| | | 無錫市 | 中華人民共和国（江蘇省） | S56.8.29 | 友好 |
| | 加古川市 | マリンガ市 | ブラジル連邦共和国（パラナ州） | S48.7.2 | 姉妹 |
| | | オークランド市 | ニュージーランド | H24.5.14 | 〃 |
| | | 桂林市 | 中華人民共和国（広西チワン族自治区） | S63.5.16 | 友好 |
| | 高 砂 市 | ラトローブ市 | オーストラリア連邦（ビクトリア州） | H12.10.12 | 姉妹 |
| | 播 磨 町 | 天津市和平区 | 中華人民共和国 | H5.3.25 | 友好 |
| | | ライマ市 | アメリカ合衆国（オハイオ州） | H11.3.16 | 姉妹 |
| 北播磨 | 西 脇 市 | レントン市 | アメリカ合衆国（ワシントン州） | S44.7 | 姉妹 |
| | 三 木 市 | バイセリア市 | アメリカ合衆国（カリフォルニア州） | S41.10.15 | 姉妹 |
| | | フェデレーション市 | オーストラリア連邦（ニューサウスウェールズ州） | H17.10.1 | 〃 |

| 地域名 | 市町名 | 相手先 | 所在国（州）名等 | 提携年月日 | 備考 |
|---|---|---|---|---|---|
| 北播磨 | 小 野 市 | リンゼイ市 | アメリカ合衆国（カリフォルニア州） | S48.2.17 | 姉妹 |
| | 加 西 市 | プルマン市 | アメリカ合衆国（ワシントン州） | H元.11.27 | 友好 |
| | 加 東 市 | オリンピア市 | アメリカ合衆国（ワシントン州） | S56.4.22 | 姉妹 |
| | | ホリスター市 | アメリカ合衆国（カリフォルニア州） | H元.11.3 | 〃 |
| | | シェラン市 | アメリカ合衆国（ワシントン州） | H8.11.15 | 〃 |
| | 多 可 町 | 広東省佛山市三水区 | 中華人民共和国 | H18.7.10 | 友好都市 |
| 中播磨 | 姫 路 市 | シャルルロア市 | ベルギー王国（エノー州） | S40.7.13 | 姉妹 |
| | | フェニックス市 | アメリカ合衆国（アリゾナ州） | S51.11.3 | 〃 |
| | | アデレード市 | オーストラリア連邦（南オーストラリア州） | S57.4.19 | 〃 |
| | | クリチーバ市 | ブラジル連邦共和国（パラナ州） | S59.5.14 | 〃 |
| | | 昌原市 | 大韓民国（慶尚南道） | H12.4.18 | 〃 |
| | | 太原市 | 中華人民共和国（山西省） | S62.5.20 | 友好 |
| | | シャンティイ城 | フランス共和国（ロワーズ県） | H元.5.11 | 姉妹城 |
| | 市 川 町 | ポートタウンゼント市 | アメリカ合衆国（ワシントン州） | H14.10.24 | 姉妹 |
| 西播磨 | たつの市 | コビントン市 | アメリカ合衆国（ワシントン州） | H27.10.4 | 姉妹 |
| | 赤 穂 市 | ロッキングハム市 | オーストラリア連邦（西オーストラリア州） | H9.4.15 | 姉妹 |
| | 宍 粟 市 | スクイム市 | アメリカ合衆国（ワシントン州） | H17.11.4 | 姉妹 |
| 但　馬 | 豊 岡 市 | アリカンテ市 | スペイン王国 | H8.6.25 | 姉妹 |
| | | ルアペフ地区 | ニュージーランド | H12.7.11 | 〃 |
| | | 慶州市 | 大韓民国 | H3.11.7 | 友好 |
| | | ボグド郡 | モンゴル国 | H6.10.9 | 〃 |
| | 朝 来 市 | ニューバーグ市 | アメリカ合衆国（オレゴン州） | H12.7.30 | 姉妹 |
| | | パース町 | カナダ（オンタリオ州） | H12.7.5 | 〃 |
| 丹　波 | 篠 山 市 | ワラワラ市 | アメリカ合衆国（ワシントン州） | S47.8.15 | 姉妹 |
| | | エピダウロス市 | ギリシャ | S63.5.26 | 〃 |
| | 丹 波 市 | オーバン市 | アメリカ合衆国（ワシントン州） | S43.8.11 | 友好 |
| | | ケント市 | アメリカ合衆国（ワシントン州） | S43.11.24 | 〃 |
| 淡　路 | 洲 本 市 | ヴァンワート市 | アメリカ合衆国（オハイオ州） | H20.10.6 | 姉妹 |
| | | ハワイ郡 | アメリカ合衆国（ハワイ州） | H12.11.21 | 〃 |
| | | クロンシュタット区 | ロシア連邦（サンクトペテルブルク市） | H13.7.6 | 〃 |
| | 南あわじ市 | セライナ市 | アメリカ合衆国（オハイオ州） | H8.4.13 | 姉妹 |
| | 淡 路 市 | セントメリース市 | アメリカ合衆国（オハイオ州） | S61.4.17 | 姉妹 |
| | | パラナグア市 | ブラジル連邦共和国（パラナ州） | S61.5.21 | 友好 |
| | | 義烏市 | 中華人民共和国（浙江省） | H26.7.11 | 〃 |

（参考）

| | 相手先 | 所在国（州）名等 | 提携年月日 | 備考 |
|---|---|---|---|---|
| 兵 庫 県 | ワシントン州 | アメリカ合衆国 | S38.10.22 | 姉妹／友好 |
| | パラナ州 | ブラジル連邦共和国 | S45.5.4 | |
| | 西オーストラリア州 | オーストラリア連邦 | S56.6.23 | |
| | 広東省 | 中華人民共和国 | S58.3.23 | |
| | ハバロフスク地方 | ロシア連邦 | S44.4.18 | |
| | パラオ共和国 | パラオ共和国 | S58.8.16 | |
| | 海南省 | 中華人民共和国 | H2.9.28 | |

## ⑲　わがまちの自慢（兵庫一、日本一）

| 地域名 | 市町名 | 項　　目 | 内　　容 |
|---|---|---|---|
| 神　戸 | 神　戸　市 | 神戸医療産業都市 | 先端医療センターや神戸市立医療センター中央市民病院、理化学研究所多細胞システム形成研究センター（CDB）をはじめとした中核施設を中心に、340を超える企業が集積し、先端医療技術の研究開発を進める日本最大級のバイオメディカルクラスター |
| | | 多様な観光資源 | 旧外国人居留地などが醸し出す異国情緒・緑豊かな六甲の山並み・有馬温泉・灘の酒蔵など魅力の数々 |
| 阪神南 | 尼　崎　市 | 尼崎スポーツの森 | ウォーターパーク、50mプール、ジム・スタジオやフットサルパーク等があり、1カ所で様々なスポーツが楽しめる西日本最大級のスポーツ施設 |
| | | 菰冠化粧樽<br>（こもかむりけしょうたる） | 生産量日本一 |
| | 西　宮　市 | 西宮神社 | 商売繁盛、福を招く神様「えべっさん」の総本社 |
| | | 甲子園球場 | 春夏の高校野球大会の開催地 |
| | | 宮水・酒蔵地帯 | 酒づくりに使用する水の湧出地帯、灘の生一本の主生産地 |
| | 芦　屋　市 | 国際文化住宅都市 | 日本唯一の国際文化住宅都市 |
| 阪神北 | 伊　丹　市 | 清酒発祥の地 | 江戸初期にわが国初の清酒醸造に成功　酒造業で繁栄 |
| | | 旧岡田家住宅（店舗・酒蔵） | 江戸前期（1674年）に建てられた現存するわが国最古の酒蔵（国の重要文化財） |
| | | 柿衞文庫 | 日本3大俳諧コレクションの1つ　わが国有数の俳諧研究　俳句活動の拠点 |
| | 宝　塚　市 | ダリアの球根 | 日本有数の生産量を誇る |
| | | 宝塚歌劇 | 独自の表現スタイルと100年以上の歴史を誇る舞台芸術 |
| | 川　西　市 | サイダー製造 | 明治時代　市内平野で日本で初めてサイダー製造が始まった |
| | | いちじく発祥の地 | 昭和初期　市内でいちじく（桝井ドーフィン種）の栽培が始まり、全国へ広まった |
| | | 黒川地区の里山 | 生きた里山が現存　特徴あるモザイク景観とともにエドヒガン群落などの豊かな生物を育んでいることから「日本一の里山」と称されている |
| | 三　田　市 | 三田牛 | 地域団体商標にも登録されている三田牛の産地 |
| | | 白洲次郎・正子ゆかりの地 | 元首相・吉田茂の懐刀　日本で最もかっこいい男とも評される白洲次郎とその妻であり随筆家の正子の墓が本市心月院境内に存在 |
| | 猪名川町 | 猪名川天文台アストロピア | 阪神間最高峰（753m）の大野山の澄んだ星空を活かした天文台　最新鋭のデジタルプラネタリウムを導入 |
| | | あじさいまつり | 阪神間最高峰（753m）の大野山の山頂には約15,000本のあじさいが咲き誇る　あじさいまつりに彩を添える |
| | | いながわ桜まつり | 町道原広根線の桜並木は全長1.9km春には桜が咲き誇りいながわ桜まつりに彩を添える |
| | | 国史跡、多田銀銅山遺跡 | 鉱山遺跡として、兵庫県内では初めての国史跡指定 |
| | | そば | 本町の地域振興作物 |
| 東播磨 | 明　石　市 | 玉子焼 | 別名「明石焼」として知られている。市内には玉子焼店が約70店舗ある。「2016 B-1グランプリスペシャル」では日本一に |
| | | ノリ | 全国でも有数のノリの生産地であり、品質の良さは全国に知られている |
| | | プラネタリウム | 市立天文科学館のプラネタリウム投影機の稼働時間が日本最長 |
| | 加古川市 | かつめし | 戦後間もない頃、加古川駅前の食堂で考案 |
| | | 加古川 | 一級河川に指定　兵庫県に河口を持つ河川水系の中で流路延長・流域面積ともに最大 |
| | | 初日の出　日本一 | H28に「日本観光振興協会が運営する観光情報サイト「全国観るなび」の「初日の出ランキング」で高御位山の初日の出が日本一となった |
| | 高　砂　市 | 謡曲「高砂」ゆかりの地 | 高砂神社に一本の根から雌雄に幹が分かれた松（相生の松）があり、それが夫婦であるという伝承を素材とし、天下泰平を祝福してつくられた謡曲 |
| | | 石の宝殿及び竜山石採石遺跡 | 国指定の史跡。石の宝殿は、生石神社にご神体として祀られている巨石であり、「日本三奇」の一つ。竜山石採石遺跡は、古墳時代から約1700年間採石され続けている遺跡 |
| | | 松右衛門帆布 | 高砂市出身の「工楽松右衛門」が考案し、江戸時代後期の海運業に大きな発展をもたらした帆布。現在では、その革新的な織帆布が独自に再現され、バッグ等のさまざまな商品の素材として使用されている |
| | 稲　美　町 | 加古大池 | 県内一の満水面積（49ha）を誇るため池 |
| | | 国産最古級のワイン（播州葡萄園舎遺跡出土品） | H8年度に播州葡萄園跡地から、醸造場跡・園舎跡・国産最古級のワインのビン等を発見 |
| | | 天満大池 | 県内最古（675年）のため池で、準絶滅危惧種に指定されているアサザの自生地（農林水産省のため池百選に選定） |

参考

| 地域名 | 市町名 | 項　　目 | 内　　容 |
|---|---|---|---|
| 東播磨 | 稲　美　町 | 稲美町のため池群 | 88のため池が密集する稲美町のため池群が文化的景観の重要地域に選定 |
| | | ギネス世界記録認定 | 国の指定産地にも選ばれている稲美町のキャベツのほか、町内産の野菜を使って世界最大のモザイクアートの作成に挑戦し、世界記録を達成した。（H26.1.11時点） |
| | 播　磨　町 | 「新聞の父」ジョセフ・ヒコ生誕の地 | 日本人で初めてアメリカ国籍を取得　明治維新前後の日本で通訳として活躍し、のちに日本で最初の民間邦字新聞「新聞誌」を発行。 |
| 北播磨 | 西　脇　市 | 日本のへそ | 東経135度　北緯35度が交差する日本の地理的中心地 |
| | | 播州織 | 先染織物「播州織」は全国で約7割のシェアを誇る |
| | | 播州釣針 | 全国で約9割のシェアを誇る　特に「播州毛鉤」は高い技術を必要とする芸術品で伝統的工芸品に指定 |
| | | 黒田庄和牛 | 世界の舌を魅了する「神戸ビーフ」の優良産地である黒田庄地区で肥育された高級黒毛和牛 |
| | | 西脇ローストビーフ | 市民や市内飲食店経営者が新たなご当地グルメとして開発した黒田庄和牛を使った極上ローストビーフ |
| | | 播州ラーメン | 西脇市を中心とした北播磨地域で食べられている甘いスープが特徴の醤油ベースのご当地ラーメン |
| | | 都麻乃郷あじさい園 | 花の寺として知られる古刹・西林寺境内に隣接するあじさい園。初夏には数万本ものあじさいが咲き誇り、毎年6月中旬に抹茶を一服いただきながら花を愛でる風流な「あじさいまつり」が催される。 |
| | | ホタル生息地 | 畑谷川流域のゲンジボタルの生息地。6月には地元で生息環境の保全に努めながら幼虫から大切に育てたホタルが乱舞する光景が見られる。 |
| | | 西脇小学校木造校舎 | 建設当初の姿を忠実に残す歴史・文化的価値の高い木造校舎。「火垂るの墓」や「人間失格」のロケ地としても活用され、兵庫県が指定する景観形成重要建造物にも選ばれている。 |
| | 三　木　市 | 金物（大工道具） | 大工道具（工匠具・手引のこぎり）の生産量は全国の約60%を占め日本一 |
| | | 酒米（山田錦） | 全国一の品質と生産量を誇る |
| | | ゴルフ場の数 | 市内のゴルフ場の数は25か所 |
| | | 吉川温泉よかたん | 日本屈指の炭酸含有量を誇り、ヒノキ風呂、岩風呂と足湯などがある。 |
| | | 実大三次元震動破壊実験施設（E-ディフェンス） | 世界最大の実大三次元震動破壊実験施設 |
| | | 国史跡<br>三木城跡及び付城跡・土塁 | 守る側の城跡と攻める側の付城跡がセットで国の史跡に指定 |
| | 小　野　市 | 成人式 | 成人式大賞（主催：新成人式研究会、後援：文部科学省）平成15年度より14年連続入賞平成20年度は日本一の成人式大賞を受賞 |
| | | そろばん生産量 | 生産量日本一　全国シェアの70%を生産 |
| | | 兵庫県内初　高校3年生までの医療費が所得制限なしで無料化 | 平成28年7月から、こども医療費助成の対象年齢を18歳到達の年度末までに拡大 |
| | | 就学前4・5歳児の幼児教育・保育料を所得制限なしで無料化 | 平成28年4月から、就学前4・5歳児の幼児教育・保育料を所得制限なしで無料化。3歳以下の子どもについても保護者が負担すべき保育料の3割を市が負担 |
| | | 西日本最長級　桜づつみ回廊 | 全長4km　650本の桜の並木道 |
| | | 「全国移住ナビ」による小野市の世界発信 | 総務省主催「全国移住ナビ」コンテストで小野市のHPが約1700自治体中、第2位となり総務大臣表彰を受賞（H27）。同サイトに掲載のPR動画が、リオ五輪の現地会場で放映（H28、近畿で唯一） |
| | 加　西　市 | 地球儀時計 | 丸山総合公園にある地球儀時計展望台が、ギネスワールドレコード社から世界最大の地球儀時計（直径5m、重さ8トン）として認定されている。 |
| | | 日本最古級の石仏 | 古法華にある収蔵庫中に安置されている三尊石仏（古法華）は、奈良時代前期の優秀な遺品であり、重要文化財に指定されている。 |
| | | コハクチョウ越冬地の1つ | 1980年頃から飛来が続いており、近年は100羽以上の群れが飛来している（国内最南端） |
| | | 気球の飛ぶまち | 11月下旬から5月上旬まで、気球のフライトエリアとなっている。平成28年10月「気球の飛ぶまち加西条例」施行 |
| | | 鶉野飛行場跡 | 昭和18年10月に開隊した姫路海軍航空隊の飛行場跡。未だに周りには防空壕や爆弾庫、機銃座跡が点在し、当時の戦争の面影を色濃く残している。 |
| | 加　東　市 | 鮎漁の解禁 | 加古川　闘竜灘は毎年5月1日に鮎漁が解禁となる（日本一早い） |
| | | 山田錦 | 加東市は、酒造好適米「山田錦」の栽培に適した気候風土である。加東市で生産された山田錦は、日本酒の最高級の原料として全国各地に出荷されている |
| | | 釣り針 | 全国一のシェアを誇る兵庫県の釣り針。中でも多品種、高品質を誇る「播州針」は県内で有数の生産量を誇る |

| 地域名 | 市町名 | 項　　目 | 内　　容 |
|---|---|---|---|
| 北播磨 | 多　可　町 | 酒米「山田錦」 | 山田錦発祥の里 |
| | | 「敬老の日」提唱のまち | 旧八千代町が提唱し全国に広がる |
| | | 手漉き和紙「杉原紙」 | 1300年の歴史と伝統を誇る |
| 中播磨 | 姫　路　市 | 世界文化遺産・国宝姫路城 | H5.12に国内で初めて世界文化遺産として登録 |
| | | 太平洋戦全国戦災都市空爆死没者慰霊塔 | 太平洋戦争における全国の空爆犠牲者を慰霊し、世界の恒久平和を祈念する日本唯一の施設 |
| | | 鎖 | 製造量日本一（全国の60%を製造） |
| | | にかわ | 製造量日本一（全国の98%を製造） |
| | | 油菓子のうち駄菓子 | 製造量日本一（全国の50%を製造） |
| | 神　河　町 | 砥峰高原 | 春に一斉に山焼きを行う　秋は一面ススキの草原が広がる |
| | | こいのぼり | 笠形山の山麓にこいのぼりの大空遊泳　４～６月に「日本一勇壮なこいのぼり」がお目見え |
| | | 桜華園 | 日本全国で他に類を見ない240種3,000本の桜を植栽するかんざき桜の山「桜華園」植栽間隔を広く取り「日本一枝ぶりの美しい桜山」を目指す |
| | 市　川　町 | 兵庫市川マラソン全国大会 | 全国各地から参加者が市川町に集まる冬の一大イベント |
| | | 国産ゴルフアイアン発祥の地 | 鍛造製法による国産初のアイアンヘッドが製造された |
| | 福　崎　町 | 柳田國男生誕の地 | 日本民俗学の父「柳田國男」生誕の町 |
| | | 福崎浄化センター | 公共下水道として「膜分離活性汚泥法」を採用した国内初の施設 |
| 西播磨 | 相　生　市 | ペーロン競漕 | ペーロン船に32人が乗り込みスピードを競う競漕 毎年５月最終日曜日のペーロン祭では地元の事業所や団体を中心に県外からも多数のチームが参加 |
| | たつの市 | 皮革 | 成牛革の全国シェアの４割を占め日本一 |
| | | 醤油 | 市内に８社の醤油醸造企業があり、うすくち醤油は全国シェアの３割を占め日本一 |
| | | 手延素麺 | 手延素麺「揖保乃糸」の生産地として、全国シェアの４割を占め日本一 |
| | | 新舞子干潟 | 近畿随一の遠浅の海岸。天然の浜は干潮時、沖合い数百メートルまで陸地が現れる |
| | 赤　穂　市 | 忠臣蔵のふるさと | 元禄赤穂事件　四十七士のふるさと |
| | | 旧赤穂上水道 | 日本三大上水道のひとつ |
| | | 赤穂緞通 | 日本三大緞通のひとつ |
| | 宍　粟　市 | カヌー競技場 | 音水湖カヌー競技場は、1,000メートルコースを常設する国内最大級のカヌースプリント競技会場。穏やかな湖面、冷たく澄んだ水質が自慢で、競技関係者から高い評価を受けている。初めてでも楽しめるカヌーやSUPのレンタルも好評。 |
| | | 森林セラピー | 宍粟市はNPO法人森林セラピーソサエティより平成27年３月に兵庫県下初となる森林セラピー基地に認定され、生理的、主観的リラックス効果並びにストレス緩和効果をもたらすことが実証されている。 |
| | | 日本酒発祥の地 | 播磨国風土記に「庭音（にはと）の村。大神の御粮（みかれい）、沾（ぬ）れて、かび生えき。すなはち酒を醸さしめて、…」と記されており、宍粟市一宮町能倉の庭田神社裏にある「ぬくゐ川」は、現在の日本酒に通ずる最古の記述がされた場所である |
| | | 地籍調査済面積県下１位 | 地籍調査に早くから取り組み、平地部の調査は100%完了している。現在は山林調査に取り組んでおり、全体の調査済み面積は県下１を誇る。 |
| | 太　子　町 | 県下一若いまち | H27年国勢調査において年少人口率が16.4%、県内一若いまちとなっている |
| | | 斑鳩寺 | 中世の法隆寺を経済的に支えた「鵤荘」の中核施設であり、多数の文化財が残されている。また、２月、８月には「太子会式」が開催され、多くの人でにぎわう |
| | | 法隆寺領鵤荘 | 聖徳太子が推古天皇から賜ったという鵤荘の故地で、土地は碁盤目に区画され（条里地割）、法隆寺にある14世紀の絵図に描かれた景観が今も残されている |
| | | 鵤荘ぼう示石 | 聖徳太子が荘園の境界を決めるために檀特山の上から投げたという大きな石が町内に５カ所、姫路市に１カ所あり、このうち町内の４カ所の石は、「鵤荘ぼう示石」として、県の史跡に指定されている |
| | 上　郡　町 | 千種川 | 県内一の清流千種川は全国名水百選に選定されている |
| | | 赤松の郷　昆虫文化館 | 昆虫にまつわる標本・民芸品・工芸品・玩具・武具・殺虫剤などの収集品約５万点を所蔵する私設の資料館 |
| | | 山陽道野磨駅家跡 | 全国で初めて駅家跡の国史跡指定を受けた遺跡 |
| | | かみごおりさくら園 | 「河津桜」をはじめ10種類、約1000本の桜が毎年美しい花をつけ、10月には、年２回花を咲かせる珍しい「十月桜」が咲く |

| 地域名 | 市町名 | 項　　目 | 内　　容 |
|---|---|---|---|
| 西播磨 | 佐　用　町 | ２メートル望遠鏡「なゆた」 | 公開施設として世界一の規模を誇る望遠鏡 |
| | | 北条時頼座像 | 全国で２体のうちの一つ　鎌倉時代後期の優作で旧国宝（国指定重要文化財） |
| | | 大型放射光施設（SPring-8） | 次代の科学技術を担う世界最高性能（80億電子ボルト）の放射光施設 |
| | | 三日月の大ムク | 樹齢（800年）大きさともに全国一 |
| 但　馬 | 豊　岡　市 | 植村直己冒険賞 | 日本唯一の冒険をテーマにした賞 |
| | | 出石永楽館 | 近畿唯一の明治期建築の芝居小屋 |
| | | コウノトリ | 絶滅種の再生と共生。豊岡から全国に広がりつつある |
| | | かばん | 日本一のかばんの生産地 |
| | 養　父　市 | 氷ノ山 | 兵庫県最高峰（標高1,510m）を有する |
| | | 天滝 | 兵庫県一の落差（98m）を誇り、日本の滝百選にも選出 |
| | | ミズバショウの自生地 | 自生地としては、日本の南西限 |
| | | チェロコンクール | 日本唯一のチェロ単独コンクール |
| | 朝　来　市 | 国史跡　竹田城跡 | 全国屈指の山城跡 |
| | | 鉱山町の文化的景観 | 生野鉱山とともに発展した鉱山町の景観が今も随所で見られ、現役の鉱業都市としては初めて、国の重要文化的景観に選定されている。 |
| | | 茶すり山古墳 | 近畿地方最大規模の円墳 |
| | 香　美　町 | 余部橋梁 | H22.8に架替えが完了した高さ41.5m長さ310mのコンクリート橋 |
| | | 余部埼灯台 | 海抜から灯台の光源までの高さ（284m）が日本一 |
| | | 瀞川平 | 兵庫県観光百選で第１位に選定 |
| | | 大乗寺の襖絵 | 江戸時代の画家圓山応挙一門の襖絵が165点残っている |
| | | 小代区 | 「日本で最も美しい村」連合に加盟　兵庫県内初 |
| | | ベニズワイガニ（香住ガニ） | 関西では香住漁港でだけ水揚げされる |
| | | 但馬牛（たじまうし） | 閉鎖育種により繁殖・飼育された子牛は全国の産地のブランド牛の素牛として流通し、全国で飼育されている黒毛和種の繁殖雌牛のうち99.9%が香美町小代区で生まれた「田尻号」の血を引いている |
| | 新 温 泉 町 | 松葉がに・ホタルイカ | 全国有数の松葉がに・ホタルイカの水揚げ量を誇る |
| | | 国民保養温泉地 | 浜坂温泉郷「浜坂・二日市・七釜温泉」が指定（県下初） |
| | | バイカモの群生 | 海岸近く、標高も数十mという平坦部に、これほどの大群落がみられるのは非常に珍しい。 |
| 丹　波 | 篠　山　市 | 丹波篠山黒豆 | 生産量は県内１位、粒の大きさは世界一 |
| | | 丹波茶 | 県内１位の生産面積と生産量を誇り、阪神間を中心に良質のお茶として親しまれている。 |
| | | 丹波焼の産地 | 800年の伝統と技を伝えている丹波焼は日本六古窯の一つ |
| | 丹　波　市 | 谷中中央分水界 | 丹波市氷上町石生の「水分れ」は海抜95ｍに位置。日本一低い谷中の中央分水界と言われている |
| | | 丹波竜化石等 | 丹波竜化石は国内最大級の植物食恐竜として発見。H26.8には、「タンバティタニス・アミキティアエ」と命名され、竜脚類の新属種類として認められた。同じ地層である篠山層群からは７種の恐竜やほ乳類、両生類も発見されている。 |
| | | 丹波栗 | 栄養価が高く、実が大きいのが特徴 |
| | | 丹波大納言 | 粒が大きく、甘みがあり、煮ても割れないのが特徴 |
| 淡　路 | 洲　本　市 | 大浜海水浴場 | 風光明媚な白砂青松で海のコバルトブルーが美しい関西随一の海水浴場 |
| | | 二次電池 | 二次電池（ニカド電池・環境対応車用電池）の生産 |
| | | 高田屋嘉兵衛 | 廻船問屋として流通経済に革命をもたらし、北海道の大地や漁場の開拓、日露和平交渉の立役者として活躍した人物 |
| | 南あわじ市 | 玉葱ブランド日本一 | 安心ブランドとして「淡路島たまねぎ」の地域団体商標を登録 |
| | | 灘黒岩水仙郷<br>（日本三大水仙群生地） | 沼島を望む傾斜45度の絶景地に約500万本の水仙が咲き誇る |
| | | 淡路人形浄瑠璃で伝統芸能日本一 | 人間国宝を輩出　伝承・後継者育成に力を注ぎ常設館を設置 |
| | | レタス・白菜粗生産額近畿一 | 玉葱・レタスを中心に全国有数の農業地帯を形成　レタス産出額日本一（H17） |
| | 淡　路　市 | 線香　生産日本一 | 気候風土を活かし、天然素材にこだわった線香づくりが盛ん |
| | | 吹き戻し　生産高日本一 | 全国の８割を生産、腹式呼吸にもなると喘息治療にも役立っている。 |
| | | ため池の数日本一 | 市内のため池の数は13,299 |

## ⑳　兵庫県知事・市町長・議会議員任期満了日一覧

（H30.4.1 現在）

| 地域名 | 県・市町名 | 長 | | | | | 議会議員 | | | | |
|---|---|---|---|---|---|---|---|---|---|---|---|
| | | H30年 | H31年 | H32年 | H33年 | H34年 | H30年 | H31年 | H32年 | H33年 | H34年 |
| | 兵庫県 | | | | 7.31 | | | 6.10 | | | |
| 神戸 | 神戸市 | | | | 11.19 | | | 6.10 | | | |
| 阪神南 | 尼崎市 | 12.11 | | | | | | | | 6.26 | |
| | 西宮市 | | | | | | | 6.10 | | | |
| | 芦屋市 | | 6.10 | | | | | 6.10 | | | |
| 阪神北 | 伊丹市 | | | | 4.23 | | | 4.30 | | | |
| | 宝塚市 | | | | 4.18 | | | 4.29 | | | |
| | 川西市 | 10.27 | | | | | 10.27 | | | | |
| | 三田市 | | 8.7 | | | | | | 10.22 | | |
| | 猪名川町 | | | | 11.17 | | | 9.30 | | | |
| 東播磨 | 明石市 | | 4.30 | | | | | 4.30 | | | |
| | 加古川市 | 7.8 | | | | | 7.24 | | | | |
| | 高砂市 | | | 4.12 | | | 9.9 | | | | |
| | 稲美町 | 5.31 | | | | | | 9.30 | | | |
| | 播磨町 | 7.12 | | | | | | 4.29 | | | |
| 北播磨 | 西脇市 | | | | 11.12 | | | | | 11.12 | |
| | 三木市 | | | | 7.1 | | | 4.30 | | | |
| | 小野市 | | 2.6 | | | | | 4.30 | | | |
| | 加西市 | | 6.16 | | | | | 5.21 | | | |
| | 加東市 | 4.29 | | | | | 10.31 | | | | |
| | 多可町 | | | | 11.26 | | | | | 11.26 | |
| 中播磨 | 姫路市 | | 4.29 | | | | | 4.30 | | | |
| | 神河町 | | | | 11.26 | | 4.30 | | | | |
| | 市川町 | | 8.8 | | | | | 9.22 | | | |
| | 福崎町 | | 12.17 | | | | | | | 4.30 | |
| 西播磨 | 相生市 | | | 6.13 | | | | 4.30 | | | |
| | たつの市 | | | | 11.12 | | 4.30 | | | | |
| | 赤穂市 | | 1.26 | | | | | | | 4.8 | |
| | 宍粟市 | | | | 5.14 | | | | | 5.14 | |
| | 太子町 | | | 8.5 | | | | 4.29 | | | |
| | 上郡町 | | | | 7.20 | | | | | 7.20 | |
| | 佐用町 | | | | 11.12 | | 4.30 | | | | |
| 但馬 | 豊岡市 | | | | 4.30 | | | | | 10.31 | |
| | 養父市 | | | 10.31 | | | | | 10.31 | | |
| | 朝来市 | | | | 5.7 | | | | | 10.31 | |
| | 香美町 | | | | 5.14 | | | | | 5.14 | |
| | 新温泉町 | | | | 11.12 | | | | | 11.12 | |
| 丹波 | 篠山市 | | 2.24 | | | | | | 4.30 | | |
| | 丹波市 | | | 12.4 | | | | | 12.4 | | |
| 淡路 | 洲本市 | | | | | 3.18 | | | | | 3.18 |
| | 南あわじ市 | | | | 2.12 | | | | | 11.10 | |
| | 淡路市 | | | | 5.7 | | | | | 7.31 | |

参考

## ㉑　一部事務組合（事例内容別）一覧

（H30.4.1 現在）

（広域行政機構）

| 名　　称<br>（設置年月日） | 組織団体名 | 事務所所在地等 | 処理する事務 |
|---|---|---|---|
| 但馬広域行政事務組合<br>（H7.11.1） | 豊岡市、養父市、<br>朝来市、香美町、<br>新温泉町 | 〒668－0033<br>豊岡市中央町2－4<br>豊岡市役所4階<br>TEL（0796）24－2247<br>FAX（0796）24－1613 | ①但馬ふるさと市町村圏計画の策定、実施<br>②但馬地方拠点都市地域基本計画の策定、実施<br>③職員研修<br>④地域振興事業 |
| 淡路広域行政事務組合<br>（S47.10.1） | 洲本市、<br>南あわじ市、<br>淡路市 | 〒656－0027<br>洲本市港2番26号<br>TEL（0799）24－4770<br>FAX（0799）24－3516 | ①不燃性ごみ（粗大ごみを含む）処理施設の設置及び経営<br>②心身障害児通園施設の設置及び運営<br>③淡路食肉センターの設置、管理及び運営<br>④関係市が共同して行う職員研修<br>⑤淡路ふるさと市町村圏基金を活用した圏域の振興整備事業の実施<br>⑥農業共済事業及び農業経営収入保険事業（洲本市及び淡路市内のみ）<br>⑦その他関係市の広域行政の推進 |

（上下水道）

| 名　　称<br>（設置年月日） | 組織団体名 | 事務所所在地等 | 処理する事務 |
|---|---|---|---|
| 阪神水道企業団<br>（S11.7.21） | 神戸市、尼崎市、<br>西宮市、芦屋市 | 〒658－0073<br>神戸市東灘区西岡本3－20－1<br>TEL（078）431－4351<br>FAX（078）431－2664 | 上水道事務の一部（各市に至る配水管まで） |
| 西播磨水道企業団<br>（S48.9.1） | 相生市、たつの市 | 〒678－0024<br>相生市双葉1－4－21<br>TEL（0791）22－7123<br>FAX（0791）22－3862 | 上水道事業 |
| 安室ダム水道用水供給企業団<br>（S55.9.5） | 相生市、赤穂市、<br>上郡町 | 〒678－1292<br>赤穂郡上郡町大持278<br>TEL（0791）52－5320<br>FAX（0791）52－5172 | 水道用水供給事業 |
| 淡路広域水道企業団<br>（S57.2.1） | 洲本市、<br>南あわじ市、<br>淡路市 | 〒656－0452<br>南あわじ市神代浦壁792－6<br>TEL（0799）42－5896<br>FAX（0799）42－5897 | 上水道事業 |

（衛　生）

| 名　　称<br>（設置年月日） | 組織団体名 | 事務所所在地等 | 処理する事務 |
|---|---|---|---|
| 猪名川上流広域ごみ処理施設組合<br>（H12.8.11） | 川西市、猪名川町、<br>豊能町（大阪府）、<br>能勢町（大阪府） | 〒666－0103<br>川西市国崎字小路13<br>TEL（072）744－7280<br>FAX（072）744－7281 | ごみ処理施設、リサイクルプラザ及びこれらと関連して設けられる施設の建設並びに運営に関する事務 |
| 北播磨清掃事務組合<br>（S43.11.1） | 西脇市、加東市、<br>多可町 | 〒677－0012<br>西脇市富吉南町262－1<br>TEL（0795）23－2808<br>FAX（0795）23－3941 | ①清掃思想の普及<br>②一般廃棄物（し尿を除く）の処理計画の樹立<br>③一般廃棄物等の収集運搬及び処分<br>④一般廃棄物処理業の許可<br>※加東市については、旧滝野町の区域に係るものに限る。 |

| 名　　称<br>（設置年月日） | 組織団体名 | 事務所所在地等 | 処理する事務 |
|---|---|---|---|
| 小野加東加西環境施設事務組合<br>（S62.2.12） | 小野市、加東市・加西市 | 〒675－1316<br>小野市天神町538－1<br>TEL（0794）62－6250<br>FAX（0794）63－4820 | ①ごみ処理施設の設置及び管理運営<br>②ごみ処理施設の環境整備に伴う附帯施設としてのスポーツ施設の設置運営及び管理 |
| 北播衛生事務組合<br>（S37.2.23） | 西脇市、小野市、加東市 | 〒673－1425<br>加東市西古瀬字戸サキ1169<br>TEL（0795）42－1285<br>FAX（0795）42－3844 | ①し尿処理施設の設置、運営及び管理<br>②し尿処理施設の環境整備に伴う附帯施設としてのスポーツ施設の設置、運営及び管理<br>※西脇市については、旧西脇市の区域に係るものに限る。 |
| 加古郡衛生事務組合<br>（S47.6.1） | 稲美町、播磨町 | 〒675－0155<br>加古郡播磨町新島60<br>TEL（079）437－7578<br>FAX（079）437－4650 | ①し尿処理（収集業務を除く）<br>②粗大ごみ処理（収集業務を除く）<br>③火葬業務<br>④霊柩自動車の設置及び運行管理 |
| 揖龍保健衛生施設事務組合<br>（S38.11.12） | たつの市、太子町 | 〒679－4012<br>たつの市揖西町前地513－1<br>（揖龍クリーンセンター内）<br>TEL（0791）64－8039<br>FAX（0791）66－2660 | ①一般廃棄物処理計画の策定<br>②一般廃棄物処理施設（地域し尿処理施設を除く）の設置及び維持管理<br>③一般廃棄物の収集、運搬及び処分<br>④浄化槽汚泥の収集、運搬に係る一般廃棄物処理業の許可<br>⑤浄化槽清掃業の許可事務<br>⑥火葬場施設の設置、管理及び運営<br>⑦休日、夜間における急病医療事務 |
| くれさか環境事務組合<br>（H5.1.7） | 姫路市、福崎町 | 〒671－2121<br>姫路市夢前町宮置803<br>TEL（079）335－3670<br>FAX（079）335－3671 | 廃棄物処理施設（ごみ、粗大ごみ、最終処分場）の設置及び管理運営並びに関係市町が協議して定めるごみの収集及び運搬に関する事務（一般廃棄物処理計画及び一般廃棄物処理業の許可に関する事務を除く。）を共同処理する。<br>※ただし、姫路市の区域にあっては、旧夢前町及び旧香寺町の区域に係るものに限る。 |
| 北但行政事務組合<br>（H17.4.1） | 豊岡市、香美町、新温泉町 | 〒669－6331<br>豊岡市竹野町坊岡943<br>TEL（0796）21－9110<br>FAX（0796）21－9102 | ①広域ごみ・汚泥処理施設の設置及び維持管理<br>②広域ごみ・汚泥の共同処理 |
| 中播衛生施設事務組合<br>（S39.11.4） | 姫路市、神河町、市川町、福崎町 | 〒679－2203<br>神崎郡福崎町南田原457<br>TEL（0790）22－4210<br>FAX（0790）22－5120 | ①衛生施設（し尿処理）の設置及び管理<br>②組合施設周辺の環境施設の設置及び管理 |
| 姫路福崎斎苑施設事務組合<br>（S56.6.24） | 姫路市、福崎町 | 〒679－2163<br>姫路市香寺町土師333<br>TEL（079）232－3196<br>FAX（079）232－0627 | 斎苑施設（搬送車を含む）の設置、管理及び運営 |
| 小野加東広域事務組合<br>（H 元 .2.27） | 小野市、加東市 | 〒675－1364<br>小野市鹿野町1849－5<br>TEL（0794）62－3433<br>FAX（0794）62－8484 | ①農業共済事業及び農業経営収入保険事業の事務<br>②火葬場、墓地の設置及び経営管理<br>③霊きゅう車の設置及び運行管理 |
| 氷上多可衛生事務組合<br>（S46.1.1） | 西脇市、丹波市、多可町 | 〒669－3146<br>丹波市山南町南中字坂の下45<br>TEL（0795）77－0404<br>FAX（0795）77－2848 | し尿処理施設の設置及び管理運営並びに関係市町が協議して定める下水汚泥の収集運搬に関する事務 |

| 名　　称<br>（設置年月日） | 組織団体名 | 事務所所在地等 | 処理する事務 |
|---|---|---|---|
| 洲本市・南あわじ市衛生事務組合<br>（S46.9.1） | 洲本市、<br>南あわじ市 | 〒656－0122<br>南あわじ市広田広田1174<br>TEL（0799）45－0534<br>FAX（0799）45－2488 | ごみ処理施設の設置、経営及び管理 |
| にしはりま環境事務組合<br>（H15.8.29） | 姫路市、たつの市、宍粟市、上郡町、佐用町 | 〒679－5144<br>佐用郡佐用町三ツ尾483－10<br>TEL（0790）79－8550<br>FAX（0790）79－8580 | ①一般廃棄物（し尿を除く）処理計画の策定（収集運搬、最終処分は除く）<br>②①に係る一般廃棄物処理施設及びこれと関連して設けられる施設の建設並びに運営 |

（消　防）

| 名　　称<br>（設置年月日） | 組織団体名 | 事務所所在地等 | 処理する事務 |
|---|---|---|---|
| 淡路広域消防事務組合<br>（S48.1.11） | 洲本市、<br>南あわじ市、<br>淡路市 | 〒656－0021<br>洲本市塩屋1丁目2－32<br>TEL（0799）24－0119<br>FAX（0799）24－4575 | ①消防に関する事務（消防団及び消防水利に関する事務を除く）<br>②高圧ガス、液化石油ガス及び火薬類の保安に関する事務 |
| 北はりま消防組合<br>（H23.3.30） | 西脇市、加西市、加東市、多可町 | 〒677－0054<br>西脇市野村町1796－502<br>TEL（0795）48－3115<br>FAX（0795）48－3234 | ①消防事務（消防団に関する事務及び消防水利に関する事務を除く）<br>②高圧ガス、液化石油ガス及び火薬類の保安に関する事務 |
| 西はりま消防組合<br>（H25.2.8） | 相生市、たつの市、宍粟市、太子町、佐用町 | 〒671－1692<br>たつの市揖保川町正條279－1<br>（たつの市総合支所2･3階）<br>TEL（0791）76－7119<br>FAX（0791）72－6119 | ①消防事務（消防団に関する事務及び消防水利に関する事務を除く）<br>②高圧ガス、液化石油ガス及び火薬類の保安に関する事務 |

（病院等）

| 名　　称<br>（設置年月日） | 組織団体名 | 事務所所在地等 | 処理する事務 |
|---|---|---|---|
| 公立豊岡病院組合<br>（M22.4.1） | 豊岡市、朝来市 | 〒668－8501<br>豊岡市戸牧1094<br>TEL（0796）22－6111<br>FAX（0796）22－0170 | ①医療法に定める公的医療機関としての病院の設置及び管理に関する医療事務<br>②感染症の予防及び感染症の患者に対する医療に関する法律により指定された感染症指定医療機関に関する医療事務<br>③精神保健及び精神障害者福祉に関する法律による精神病棟の設置及び管理に関する医療事務<br>④介護保険法に定める居宅サービス事業所及び居宅介護支援事業所の設置及び管理に関する事務<br>⑤それらに附帯する医療事務 |
| 公立八鹿病院組合<br>（S32.4.30） | 養父市、香美町 | 〒667－8555<br>養父市八鹿町八鹿1878－1<br>TEL（079）662－5555<br>FAX（079）662－3134 | ①病院、結核病舎、介護老人保健施設、看護師養成所の設置及び管理運営に関する事務<br>②訪問看護ステーションの設置及び管理運営に関する事務<br>③指定居宅介護支援事業の実施に関する事務<br>④指定障害福祉サービス事業の実施に関する事務<br>⑤その他付帯する事務 |

| 名　　称<br>（設置年月日） | 組織団体名 | 事務所所在地等 | 処理する事務 |
|---|---|---|---|
| 北播磨総合医療センター企業団<br>（H21.1.21） | 三木市、小野市 | 〒675−1392<br>小野市市場町926−250<br>TEL（0794）62−9914<br>FAX（0794）62−9931 | ①北播磨総合医療センターの建設及び開設に関する事務<br>②北播磨総合医療センターの開設後の運営に関する事務 |

（福祉施設）

| 名　　称<br>（設置年月日） | 組織団体名 | 事務所所在地等 | 処理する事務 |
|---|---|---|---|
| 北播磨こども発達支援センター事務組合わかあゆ園<br>（S41.5.26） | 西脇市、小野市、加西市、加東市、多可町 | 〒679−0212<br>加東市下滝野1283−1<br>TEL（0795）48−3074<br>FAX（0795）48−0671 | 医療型児童発達支援センター「わかあゆ園」の設置運営及び管理 |

（農業共済）

| 名　　称<br>（設置年月日） | 組織団体名 | 事務所所在地等 | 処理する事務 |
|---|---|---|---|
| 東播磨農業共済事務組合<br>（H10.1.21） | 加古川市、高砂市、稲美町、播磨町 | 〒675−8501<br>加古川市加古川町北在家2000<br>TEL（079）424−1390<br>FAX（079）424−1393 | 農業共済事業及び農業経営収入保険事業の事務 |
| 揖龍地区農業共済事務組合<br>（S62.2.24） | たつの市、太子町 | 〒679−4129<br>たつの市龍野町堂本38−1<br>TEL（0791）63−4800<br>FAX（0791）63−4801 | 農業共済事業及び農業経営収入保険事業の事務 |
| 赤相農業共済事務組合<br>（S63.2.25） | 相生市、赤穂市、上郡町 | 〒678−0292<br>赤穂市加里屋81<br>（赤穂市役所 第二庁舎内）<br>TEL（0791）45−1101<br>FAX（0791）46−4686 | 農業共済事業及び農業経営収入保険事業の事務 |
| 中播農業共済事務組合<br>（H2.2.2） | 姫路市、神河町、市川町、福崎町 | 〒679−2144<br>姫路市香寺町中屋14<br>（香寺事務所3階）<br>TEL（079）232−4401<br>FAX（079）232−4630 | 農業共済事業及び農業経営収入保険事業の事務 |

（教　育）

| 名　　称<br>（設置年月日） | 組織団体名 | 事務所所在地等 | 処理する事務 |
|---|---|---|---|
| 丹波少年自然の家事務組合<br>（S54.4.1） | 尼崎市、西宮市、芦屋市、伊丹市、宝塚市、川西市、三田市、猪名川町、丹波市、篠山市 | 〒669－3803<br>丹波市青垣町西芦田イケ2032－2<br>TEL（0795）87－1633<br>FAX（0795）87－1777 | 丹波少年自然の家の設置及び管理に関する教育事務 |
| 南あわじ市・洲本市小中学校組合<br>（S32.7.5） | 洲本市、<br>南あわじ市 | 〒656－0472<br>南あわじ市市善光寺22番地の1<br>TEL（0799）43－5230<br>FAX（0799）43－5330 | 広田小学校及び広田中学校の設置管理並びにこれに関する教育事務 |
| 播磨内陸医務事業組合<br>（S47.9.20） | 西脇市、加西市、加東市、多可町 | 〒673－1451<br>加東市家原812－1<br>TEL（0795）42－3961<br>FAX（0795）42－6273 | ①播磨看護専門学校の設置、管理運営<br>②播磨看護専門学校の学生を対象とした修学資金の貸与 |

（その他）

| 名　　称<br>（設置年月日） | 組織団体名 | 事務所所在地等 | 処理する事務 |
|---|---|---|---|
| 兵庫県市町村職員退職手当組合<br>（S30.4.1） | 19市12町27組合 | 〒650－0011<br>神戸市中央区下山手通4－16－3<br>（県民会館内）<br>TEL（078）321－2939<br>FAX（078）321－4755 | 退職手当の支給に関する事務及び構成団体の負担金納入事務 |
| 兵庫県市町交通災害共済組合<br>（S43.11.1） | 豊岡市、たつの市、南あわじ市、朝来市、淡路市、宍粟市、加東市、県内全町（12 町） | 〒650－0011<br>神戸市中央区下山手通4－16－3<br>（県民会館内）<br>TEL（078）331－0481<br>FAX（078）391－8792 | 交通災害共済事業 |
| 兵庫県町議会議員公務災害補償組合<br>（S44.1.1） | 篠山市、養父市、丹波市、南あわじ市、朝来市、淡路市、宍粟市、加東市、県内全町（12 町） | 〒650－0011<br>神戸市中央区下山手通4－16－3<br>（県民会館内）<br>TEL（078）321－2941<br>FAX（078）392－3032 | 市町議会議員の公務災害補償に関する事務 |
| 兵庫県競馬組合<br>（S55.10.1） | 兵庫県、姫路市、尼崎市 | 〒661－0951<br>尼崎市田能2－1－1<br>TEL（06）6491－0601<br>FAX（06）6492－6930 | 競馬法に基づいて行う関係団体の地方競馬の実施及びそれに付随する事務 |
| 加古川市外２市共有公会堂事務組合<br>（T11.11.1） | 姫路市、加古川市、高砂市 | 〒675－8501<br>加古川市加古川町北在家2000<br>（加古川市役所管財契約課内）<br>TEL（079）421－2000<br>FAX（079）424－1375 | 共有元公会堂敷地の維持管理 |
| 西脇多可行政事務組合<br>（S55.1.5） | 西脇市、多可町 | 〒679－0303<br>西脇市黒田庄町前坂2163<br>TEL（0795）28－9511<br>FAX（0795）28－9514 | ①西脇多可休日急患センターに関すること<br>②農業共済事業及び農業経営収入保険事業の事務<br>③介護認定審査会に係る事務<br>④障害者の日常生活及び社会生活を総合的に支援するための法律に基づく市町村審査会に係る事務<br>⑤火葬場の設置及び管理運営に関する事務<br>⑥一般廃棄物処理施設（し尿処理施設を除く。）の設置に関すること |

| 名　　称<br>（設置年月日） | 組織団体名 | 事務所所在地等 | 処理する事務 |
|---|---|---|---|
| 市川町外三ケ市町共有財産事務組合<br>（S2.2.15） | 姫路市、加西市、市川町、福崎町 | 〒679－2303<br>神崎郡市川町上瀬加841－2<br>TEL（0790）27－0484<br>FAX（0790）27－0484 | 共有する土地の維持管理 |
| 中播北部行政事務組合<br>（S56.6.4） | 神河町、市川町 | 〒679－2415<br>神崎郡神河町福本1247－60<br>TEL（0790）32－2888<br>FAX（0790）32－2889 | ①ごみの収集、運搬、処理及びごみ処理施設の設置、管理<br>②火葬場の設置及び管理・運営 |
| 播磨高原広域事務組合<br>（H10.2.18） | たつの市、上郡町、佐用町 | 〒678－1205<br>赤穂郡上郡町光都３丁目5－1<br>TEL（0791）58－0575<br>FAX（0791）58－0002 | ①斎場の設置及び管理運営<br>②霊柩自動車による遺体の輸送<br>③祭壇の使用<br>④水道事業及び下水道事業<br>⑤播磨高原東小学校及び播磨高原東中学校の設置及び維持管理並びにこれに関する教育事務<br>⑥都市公園木戸口公園の設置及び管理運営<br>⑦播磨科学公園都市の建設の推進 |
| 美方郡広域事務組合<br>（S55.12.1） | 新温泉町、香美町 | 〒669－6821<br>美方郡新温泉町湯904－2<br>TEL（0796）92－2410<br>FAX（0796）92－2412 | ①火葬場の設置、経営及び霊きゅう車の運行<br>②美方郡農村総合研修センターの設置及び管理<br>③農業共済事業及び農業経営収入保険事業の事務<br>④消防に関する事務（消防団及び消防水利に関する事務を除く）<br>⑤高圧ガス、液化石油ガス及び火薬類の保安に関する事務<br>⑥各町及び各町で構成する団体との連絡調整及び協力 |
| 南但広域行政事務組合<br>（S47.12.1） | 養父市、朝来市 | 〒667－0126<br>養父市堀畑550<br>TEL（079）665－0146<br>FAX（079）665－0148 | ①体育施設の設置及び管理<br>②廃棄物の処理及び清掃に関する法律（昭和45年法律第137号）に基づく次の事務<br>（ア）一 般廃棄物（生活排水を除く。以下同じ）の処理計画に関する事務の策定<br>（イ）一般廃棄物の収集、運搬、再生及び処分（中間処理に限る。）に関する事務<br>（ウ）一般廃棄物の収集又は運搬を業として行おうとする者の許可に関する事務<br>（エ）再生利用されることが確実であると認めた一般廃棄物のみの収集、運搬又は処分を業として行う者の指定に関する事務<br>（オ）ごみ処理施設の設置及び管理<br>③休日診療所の設置及び管理<br>④障害福祉サービス事業所の設置及び管理<br>⑤南但広域行政管理センターの設置及び管理<br>⑥電算による事務の共同処理<br>⑦農業保険法（昭和 22 年法律第 185 号）に基づく農業共済事業及び農業経営収入保険事業<br>⑧消防に関する事務（消防団及び消防水利に関する事務を除く。）<br>⑨高圧ガス、液化石油ガス及び火薬類の保安に係る知事の権限に属する事務のうち、知事の権限に属する事務に係る事務処理の特例に関する条例（平成11年兵庫県条例第53号）の規定により関係市が処理することとされた事務<br>⑩関係市が共同して行う地域振興事業の実施 |
| 洲本市・南あわじ市山林事務組合<br>（S32.12.20） | 洲本市、<br>南あわじ市 | 〒656－1395<br>洲本市五色町都志203<br>TEL（0799）33－1923<br>FAX（0799）33－1144 | 財産区の共有財産である山林の共同管理及び処分 |

## ㉒　広域連合一覧

（H30.4.1 現在）

| 名　　称<br>（設置年月日） | 組織団体名 | 事務所所在地等 | 処理する事務 |
|---|---|---|---|
| 兵庫県後期高齢者医療広域連合<br>（H19.2.1） | 県内全市町<br>（29 市 12 町） | 〒650−0021<br>神戸市中央区三宮町1−9−1<br>センタープラザ12階<br>TEL（078）326−2612<br>FAX（078）326−2744 | ①被保険者の資格の管理に関する事務<br>②医療給付に関する事務<br>③保険料の賦課に関する事務<br>④保健事業に関する事務<br>⑤その他後期高齢者医療制度の施行に関する事務 |

## ㉓　定住自立圏一覧

（H30.3.31 現在）

| 名称（協定締結日） | 組織団体名<br>（下線は中心市） | 施策分野 | 取　組　内　容 | |
|---|---|---|---|---|
| 東備西播定住自立圏<br>（H21.12.25） | 岡山県備前市<br>赤穂市<br>上郡町 | 生活機能の強化 | 医療 | 地域医療の連携<br>・圏域住民診療の支援<br>・看護職員教育研修の実施 |
| | | | 教育 | ①生涯学習の推進<br>・図書館相互利用の推進<br>・文化・スポーツ交流事業<br>・スポーツ・生涯学習施設整備<br>②学校給食の広域連携 |
| | | | 産業振興 | ①地産地消の推進及び地域ブランドの発掘<br>②観光振興の推進<br>③鳥獣害防止対策<br>④企業誘致の推進 |
| | | 結びつきやネットワークの強化 | 地域公共交通 | 地域公共交通ネットワークの構築<br>・圏域間バスの運行 |
| | | | ICT インフラ整備 | 地域情報ネットワークシステムの構築 |
| | | | 地域内外の住民との交流・移住促進 | ①住民交流<br>②移住の促進<br>・定住相談会の実施<br>・縁結び事業の実施 |
| | | 圏域マネジメント能力の強化 | 圏域内の職員等の交流 | 圏域内の職員交流、合同研修 |
| 北はりま定住自立圏<br>（H22.10.6） | 西脇市<br>多可町 | 生活機能の強化 | 医療 | ①医療体制の確保<br>②医療連携の強化<br>③地域医療を守る体制の確立 |
| | | | 福祉 | 認定審査会業務の連携<br>地域福祉体制の強化 |
| | | | 教育・文化 | ①文化・スポーツ活動の振興<br>②文化財の保護及び利活用 |
| | | | 産業振興 | ①農業の振興<br>②鳥獣被害防止対策の推進 |
| | | | その他 | ①地域防災力の向上<br>②ごみ処理業務の連携<br>③火葬及び葬儀業務の連携<br>④上下水道業務の連携 |
| | | 結びつきやネットワークの強化 | 地域公共交通 | 地域公共交通ネットワークの維持及び強化 |
| | | | 道路等の交通インフラの整備 | 幹線道路の整備 |
| | | | 地域の生産者や消費者等の連携による地産地消 | 学校給食の地産地消の推進 |
| | | | 地域内外の住民との交流・移住 | 地域資源の活用による交流・移住の促進 |
| | | | その他 | ①環境・エネルギー対策の推進<br>②住民相談窓口の相互利用 |
| | | 圏域マネジメント能力の強化 | 人材の育成及び確保 | ①圏域全体の政策を担う人材の育成・確保<br>②外部人材の活用・人事交流の検討 |

| 名称（協定締結日） | 組織団体名<br>(下線は中心市) | 施策分野 | 取　組　内　容 | |
|---|---|---|---|---|
| 鳥取・因幡定住自立圏<br>① H22.3.29<br>② H24.3.30 ※<br>※鳥取市と新温泉町が協定締結<br>(H30.4.1 鳥取・因幡定住自立圏を廃止し、連携中枢都市圏を形成予定) | 鳥取県鳥取市<br>〃　岩美町<br>〃　若桜町<br>〃　智頭町<br>〃　八頭町<br>新温泉町 | 生活機能の強化 | 医療 | ①自治体病院の連携<br>②地域医療体制の充実<br>③救急医療体制の充実 |
| | | | 産業振興 | ①圏域の観光・物産振興<br>②山陰海岸ジオパーク構想の推進<br>③鳥獣害対策の推進<br>④林業の振興<br>⑤水産業の振興 |
| | | | 環境 | 地球温暖化防止対策の実施 |
| | | | 福祉 | 福祉サービスの連携の促進 |
| | | | 教育 | 地域体験教育の推進 |
| | | | 地域活性化 | 高等教育機関等と連携した地域活動の推進 |
| | | 結びつきやネットワークの強化 | 地域公共交通 | ①利便性の高い地域公共交通の構築<br>②若桜鉄道の存続及び活性化 |
| | | | 地域内外の住民との交流・移住促進 | ①都市と農村との交流等による中山間地域振興対策の推進<br>②圏域内外における出会いの場の創出 |
| | | | 道路等の交通インフラ整備 | 高速道の整備 |
| | | | 地域の生産者や消費者等の連携による地産地消 | 圏域の特産品の育成支援及び物流・販売システムの構築 |
| | | | 安心・安全のネットワークの強化 | 圏域内の災害支援 |
| | | | デジタル・ディバイドの解消へ向けたICTインフラ整備 | ICTインフラの整備及び利活用 |
| | | 圏域マネジメント能力の強化 | 宣言中心市等における人材の育成 | ①中山間地域振興に係る民間人材の育成<br>②合同職員研修等の実施<br>③圏域内市町の職員等の交流 |
| 但馬定住自立圏<br>【但馬区域】<br>① H24.7.3<br>② H25.7.1 ※<br>※豊岡市と新温泉町が協定締結 | 豊岡市<br>養父市<br>朝来市<br>香美町<br>新温泉町 | 生活機能の強化 | 医療 | ①医療体制の確保<br>②周産期医療体制及びネットワークの整備<br>③救急医療体制の充実 |
| | | | 教育 | 専門職大学の誘致 |
| | | | 産業振興 | ①観光の振興<br>②農作物被害防止対策等の推進 |
| | | | 環境 | 循環型社会の構築 |
| | | | 防災 | 防災力の向上 |
| | | 結びつきやネットワークの強化 | 地域公共交通 | ①但馬空港の利用促進<br>②地域公共交通の利用促進 |
| | | | 圏域内外の住民との交流・移住促進 | 独身男女の出会いの機会の提供 |
| | | 圏域マネジメント能力の強化 | 人材の育成 | 圏域の職員育成 |
| 但馬定住自立圏<br>【豊岡区域】<br>(H24.7.3) ※<br>※旧豊岡市を中心地域とし、旧5町を周辺地域とした区域を対象に「豊岡市定住自立圏形成方針」を策定 | 豊岡市<br>(合併1市圏域) | 生活機能の強化 | 医療 | 医療環境の充実 |
| | | | 福祉 | ①健康づくりの推進<br>②安心して暮らせる地域社会の構築<br>③高齢者福祉の充実<br>④障害者福祉の充実 |
| | | | 教育 | ①教育環境の充実<br>②生涯学習の推進（公民館）<br>③生涯学習の推進（図書館）<br>④子育て環境の充実 |
| | | | 産業振興 | 経済全体の活性化や持続性の確保 |
| | | | 観光 | 観光の振興 |
| | | | 環境 | 環境保全への取組 |
| | | | 防災・消防 | ①防災力・減災力の向上<br>②消防力の強化<br>③本庁と支所の役割分担、連携強化 |
| | | 結びつきやネットワークの強化 | 地域公共交通の確保 | バス交通の充実と利用促進 |
| | | | 道路網の整備 | 道路環境の整備 |
| | | | 交流・移住促進 | 定住の促進 |
| | | 圏域マネジメント能力の強化 | 人材の育成 | 圏域の職員育成 |

参考

| 名称（協定締結日） | 組織団体名<br>（下線は中心市） | 施策分野 | 取　組　内　容 | |
|---|---|---|---|---|
| 淡路島定住自立圏<br>（H25.3.28） | 洲本市<br>淡路市 | 生活機能の強化 | 医療 | 地域医療体制の充実 |
| | | | 教育 | ①図書館図書の貸出返却の利便性の向上と魅力ある図書館づくり<br>②文化・スポーツ施設の相互利用増進事業<br>③文化・スポーツ施設の相互利用ネットワークの構築 |
| | | | 産業振興 | ①淡路島観光推進事業<br>②淡路島ブランドの構築やＰＲ<br>③６次産業化等の取組の推進<br>④有害鳥獣による農作物被害対策 |
| | | | 環境・エネルギー | 再生可能エネルギーの活用 |
| | | 結びつきやネットワークの強化 | 地域公共交通 | 公共交通空白地帯の解消 |
| | | | デジタル・ディバイドの解消へ向けたICT（情報通信技術）インフラ整備 | ① ICT を活用した情報発信の連携<br>② ICT を活用した防災情報の連携 |
| | | | 地域内外の住民との交流・移住促進 | ①都市など他の地域の住民との交流促進、定住・定着の取組<br>②文化芸術の振興を通じた地域内外住民の交流 |
| | | 圏域マネジメント能力の強化 | 圏域内市の職員等の交流 | 市職員等の連携と能力向上 |
| 北播磨広域定住自立圏<br>（H27.10.5） | 加西市<br>加東市<br>西脇市<br>多可町 | 生活機能の強化 | 医療 | ①医療体制の確保<br>②医療連携の強化 |
| | | | 福祉 | 子育て支援の充実 |
| | | | 教育 | ①文化・スポーツの振興<br>②質の高い教育環境の整備 |
| | | | 土地利用 | 都市機能の連携強化 |
| | | | 産業振興 | ①鳥獣被害防止対策の推進<br>②地域資源のブランド化<br>③創業支援の推進 |
| | | | 生活 | ①広域防災体制の整備強化<br>②水道事業の広域連携<br>③環境・エネルギー対策の推進<br>④住民相談窓口の相互利用等 |
| | | | その他 | 税務情報整備の広域化 |
| | | 結びつきやネットワークの強化 | 地域公共交通 | 地域公共交通の広域連携 |
| | | | ICT インフラの整備 | 自治体情報システムの効率化 |
| | | | 交通インフラの整備 | 広域幹線道路の整備促進 |
| | | | 地域内外の住民との交流・移住促進 | 観光資源の開発 |
| | | 圏域マネジメント能力の強化 | 中心市等における人材の育成及び外部からの人材の確保 | 人材の育成及び確保 |
| 播磨科学公園都市圏域定住自立圏<br>（H28.3.30） | たつの市<br>宍粟市<br>上郡町<br>佐用町 | 生活機能の強化 | 医療 | 医療圏域体制の充実 |
| | | | 福祉 | ①高齢者・障害者支援及び認知症対策体制の充実<br>②子育て支援体制の充実 |
| | | | 教育 | 学校教育・社会教育の充実 |
| | | | 産業振興 | ①農林畜産業の振興<br>②圏域観光の推進<br>③雇用・企業等誘致の推進<br>④地産地消の推進 |
| | | | 環境 | 環境への負担の少ない持続可能な社会の構築 |
| | | | 消防防災 | 圏域内防災体制の強化 |
| | | 結びつきやネットワークの強化 | 地域公共交通 | 地域公共交通ネットワークの充実 |
| | | | 道路等交通インフラ | 効率的な交通機能のネットワークの形成 |
| | | | 交流・定住促進 | 地域資源の活用による交流・定住促進 |
| | | 圏域マネジメント能力の強化 | 人材育成 | 地域をけん引する人材の育成及び人事交流の実施 |

※上記取組内容は各圏域全体としての取組であり、構成市町の中には一部項目に取り組んでいないものも含まれる。

## ⑵④　連携中枢都市圏一覧

（H30.3.31 現在）

| 名　　称<br>（連携協約締結日） | 構成市町名<br>（下線は連携中枢都市） | 役　割 | 連携協約締結項目 | | 連携事業 |
|---|---|---|---|---|---|
| 播磨圏域連携中枢都市圏<br>①H27.4.5<br>②H27.12.21 ※<br><br>※姫路市と赤穂市が連携協約締結 | 姫路市<br>相生市<br>加古川市<br>赤穂市<br>高砂市<br>宍粟市<br>加西市<br>たつの市<br>稲美町<br>播磨町<br>福崎町<br>市川町<br>神河町<br>太子町<br>上郡町<br>佐用町 | 圏域全体の経済成長のけん引 | 産学金官民一体となった経済戦略の策定、国の成長戦略実施のための体制整備 | | ・播磨圏域経済成長戦略の推進 |
| | | | 産業クラスターの形成、イノベーション実現、新規創業促進、地域の中堅企業等を核とした戦略産業の育成 | | ・新産業創出産学共同研究助成事業<br>・放射光施設活用促進事業、スーパーコンピュータ活用促進事業<br>・ものづくり支援センター事業<br>・創業支援事業<br>・播磨圏域における産学金官民の交流推進<br>・「企業・大学・学生マッチング」事業<br>・海外展開支援事業<br>・ものづくり力を支える人材の育成支援事業<br>・企業誘致の推進<br>・水素社会に向けた取組<br>・バイオマス産業都市構想の研究 |
| | | | 地域資源を活用した地域経済の裾野拡大 | | ・「播磨地域ブランド」の確立<br>・播磨地場産品販路拡大事業<br>・農商工等連携の推進 |
| | | | 戦略的な観光施策 | | ・広域観光連携事業<br>・外国人観光客誘致促進<br>（インバウンド観光の推進）<br>・大規模集客イベントの開催・PR<br>・広域対応型MICE誘致事業 |
| | | 高次の都市機能の集積・強化 | 高度な医療サービスの提供 | | ・二次救急医療体制の確保<br>・三次救急医療機関への運営支援<br>・医療従事者の確保 |
| | | | 高度な中心拠点の整備・広域的公共交通網の構築 | | ・姫路駅周辺整備事業の推進<br>・JR新駅の整備推進<br>・都市交通システムの整備推進 |
| | | | 高等教育・研究開発の環境整備 | | ・市内大学及び連携大学支援 |
| | | 圏域全体の生活関連機能サービスの向上 | 地域医療 | 感染症予防対策及び健康管理等の強化 | ・新型インフルエンザ等の予防対策と医療機関受診に関する連携事業<br>・女性のがん（子宮がん、乳がん）検診受診率向上啓発事業 |
| | | | 福祉 | 成年後見支援体制の充実 | ・成年後見支援センター事業に関する連携<br>・成年後見制度普及啓発事業 |
| | | | | 障害者施策の充実 | ・障害福祉サービス等向上対策 |
| | | | 教育・文化・スポーツ | スポーツ振興 | ・スポーツ合宿・スポーツ大会等の誘致を通じたスポーツ振興<br>・スポーツ振興に伴う住民交流<br>・スポーツ指導者育成事業 |
| | | | | 文化芸術振興 | ・文化芸術活動の推進 |
| | | | | 小中一貫教育の推進 | ・小中連携・一貫教育推進事業 |
| | | | | 社会教育施設の相互利用 | ・博物館等相互利用促進事業<br>・図書館相互利用促進事業 |
| | | | | 文化財等の保護及び活用 | ・郷土資料デジタルアーカイブ事業 |
| | | | 地域振興 | 雇用対策 | ・若年者等就労支援事業 |
| | | | | 多文化共生社会の推進 | ・地域住民及び在住外国人等交流促進事業 |
| | | | 災害対策 | 災害対策 | ・自然災害等対策事業<br>・備蓄物資・訓練資機材等の情報共有 |
| | | | 環境 | 地球温暖化対策 | ・再生可能エネルギー等の普及促進事業<br>・環境意識の啓発事業 |
| | | | 地域公共交通 | 地域公共交通ネットワークの維持・形成 | ・広域連携バス路線網等の維持・形成事業<br>・JR山陽本線環境整備事業<br>・JR姫新線利用促進事業<br>・JR播但線利用促進事業 |
| | | | 道路等の交通インフラの整備・維持 | 広域幹線道路網の整備促進 | ・播磨臨海地域道路網の整備促進事業 |
| | | | 地域内外の住民との交流・移住促進 | 移住・定住対策 | ・移住・定住促進事業 |
| | | | 圏域内市町の職員等の交流 | 人材育成・交流 | ・関係市町との人材育成・交流事業<br>・職員研修事業 |

※上記取組内容は圏域全体としての取組であり、構成市町の中には一部項目に取り組んでいないものも含まれる。

参考

## ㉕　過疎地域の状況

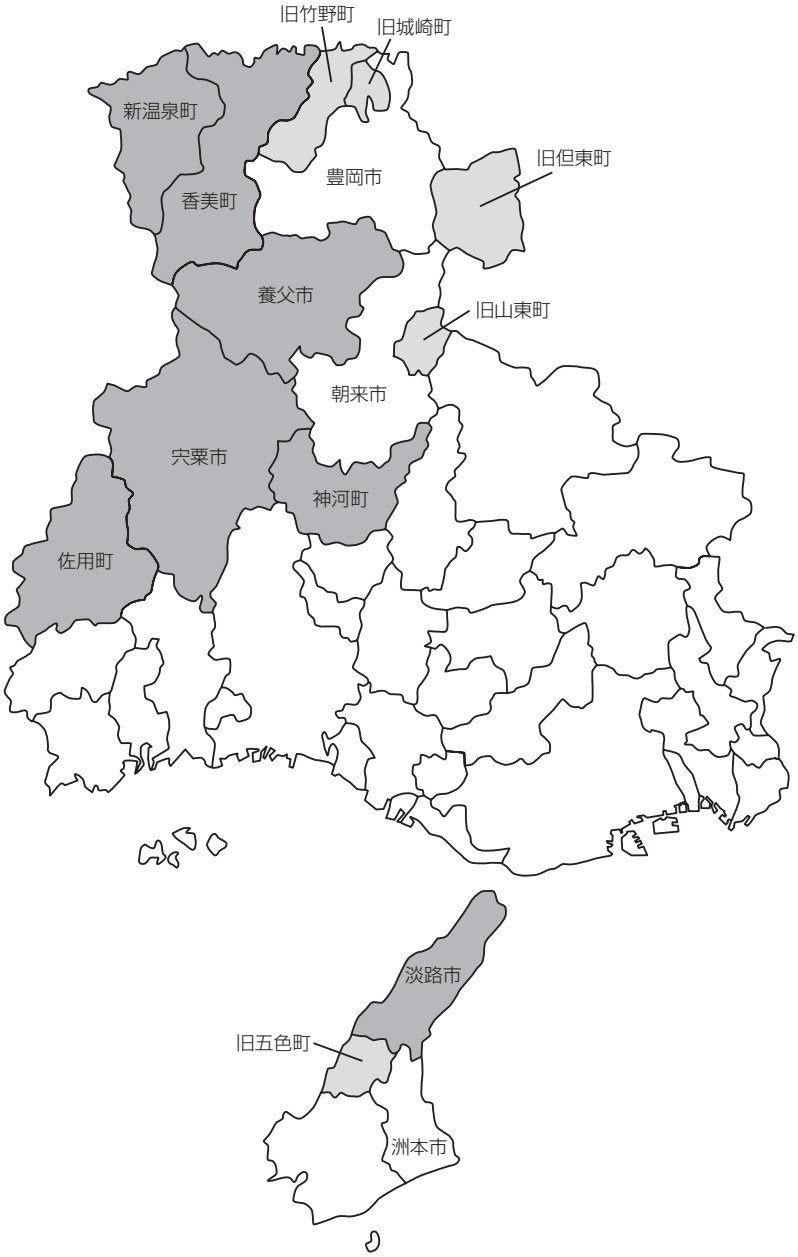


| 地　　域 | 過疎市町名 | | 人　口（人） | 面　積（㎢） | 人口密度（人口／面積） |
|---|---|---|---|---|---|
| 全　部　過　疎 | 養　父　市 | － | 24,288 | 422.91 | 57.4 |
| | 淡　路　市 | － | 43,977 | 184.35 | 238.6 |
| | 宍　粟　市 | － | 37,773 | 658.54 | 57.4 |
| | 神　河　町 | － | 11,452 | 202.23 | 56.6 |
| | 佐　用　町 | － | 17,510 | 307.44 | 57.0 |
| | 香　美　町 | － | 18,070 | 368.77 | 49.0 |
| | 新　温　泉　町 | － | 14,819 | 241.01 | 61.5 |
| 一　部　過　疎 ※ | 豊　岡　市 | 旧　城　崎　町 | 3,519 | (31.19) | 112.8 |
| | | 旧　竹　野　町 | 4,496 | (102.79) | 43.7 |
| | | 旧　但　東　町 | 4,255 | (161.96) | 26.3 |
| | 朝　来　市 | 旧　山　東　町 | 5,549 | (49.16) | 112.9 |
| | 洲　本　市 | 旧　五　色　町 | 9,574 | (58.21) | 164.5 |
| 過　疎　地　域　合　計 | | | 195,282 | (2788.56) | 70.03 |
| 県　　計 | | | 5,534,800 | 8400.96 | 658.8 |

（人口：H27 年国勢調査　面積：H27 年全国都道府県市区町村別面積調、(　)は参考値）

※過疎地域市町村を含む合併があった場合、合併による新市町村が過疎地域として指定される要件に該当しない場合であっても、新市町村の区域のうち、旧過疎地域市町村の区域を過疎地域とみなす。
【過疎地域自立促進特別措置法第33条第２項】

## ㉖　離島地域の状況

| 市町名 | 島名 | 人口（人） | 面積（㎢） | 人口密度（人口／面積） |
|---|---|---|---|---|
| 南あわじ市 | 沼島 | 430 | 2.73 | 157.51 |
| 姫路市 | 家島 | 2,693 | 5.46 | 493.22 |
| | 坊勢島 | 2,165 | 1.88 | 1,151.60 |
| | 男鹿島 | 38 | 4.57 | 8.32 |
| | 西島 | 2 | 6.59 | 0.30 |
| 家島群島地域計 | | 4,898 | 18.5 | 264.76 |
| 離島地域合計 | | 5,328 | 21.23 | 250.97 |
| 県計 | | 5,534,800 | 8,400.96 | 658.83 |

（人口：H27年国勢調査　面積：2015離島統計年報、H27年全国都道府県市区町村別面積調）

参考

## ㉗　県・市町庁舎所在地等一覧

| 地域名 | 市町名 | 団体コード | 郵便番号 | 所在地 |
|---|---|---|---|---|
| | 兵庫県 | 282000 | 650−8567　（個） | 神戸市中央区下山手通5丁目10番1号 |
| 神戸 | 神戸市 | 281000 | 650−8570　（個） | 神戸市中央区加納町6丁目5番1号 |
| 阪神南 | 尼崎市 | 282022 | 660−8501　（個） | 尼崎市東七松町1丁目23番1号 |
| | 西宮市 | 282049 | 662−8567　（個） | 西宮市六湛寺町10番3号 |
| | 芦屋市 | 282065 | 659−8501　（個） | 芦屋市精道町7番6号 |
| 阪神北 | 伊丹市 | 282073 | 664−8503　（個） | 伊丹市千僧1丁目1番地 |
| | 宝塚市 | 282146 | 665−8665　（個） | 宝塚市東洋町1番1号 |
| | 川西市 | 282171 | 666−8501　（個） | 川西市中央町12番1号 |
| | 三田市 | 282197 | 669−1595　（個） | 三田市三輪2丁目1番1号 |
| | 猪名川町 | 283011 | 666−0292　（個） | 川辺郡猪名川町上野字北畑11番地の1 |
| 東播磨 | 明石市 | 282031 | 673−8686　（個） | 明石市中崎1丁目5番1号 |
| | 加古川市 | 282103 | 675−8501　（個） | 加古川市加古川町北在家2000 |
| | 高砂市 | 282162 | 676−8501　（個） | 高砂市荒井町千鳥1丁目1番1号 |
| | 稲美町 | 283819 | 675−1115 | 加古郡稲美町国岡1丁目1番地 |
| | 播磨町 | 283827 | 675−0182　（個） | 加古郡播磨町東本荘1丁目5番30号 |
| 北播磨 | 西脇市 | 282138 | 677−8511　（個） | 西脇市郷瀬町605番地 |
| | 三木市 | 282154 | 673−0492　（個） | 三木市上の丸町10番30号 |
| | 小野市 | 282189 | 675−1380　（個） | 小野市王子町806番地の1 |
| | 加西市 | 282201 | 675−2395　（個） | 加西市北条町横尾1000番地 |
| | 加東市 | 282286 | 673−1493　（個） | 加東市社50番地 |
| | 多可町 | 283657 | 679−1192　（個） | 多可郡多可町中区中村町123番地 |
| 中播磨 | 姫路市 | 282014 | 670−8501　（個） | 姫路市安田四丁目1番地 |
| | 神河町 | 284467 | 679−3116 | 神崎郡神河町寺前64番地 |
| | 市川町 | 284424 | 679−2392　（個） | 神崎郡市川町西川辺165番地の3 |
| | 福崎町 | 284432 | 679−2280　（個） | 神崎郡福崎町南田原3116番地の1 |
| 西播磨 | 相生市 | 282081 | 678−8585　（個） | 相生市旭1丁目1番3号 |
| | たつの市 | 282294 | 679−4192　（個） | たつの市龍野町富永1005番地1 |
| | 赤穂市 | 282120 | 678−0292　（個） | 赤穂市加里屋81番地 |
| | 宍粟市 | 282278 | 671−2593　（個） | 宍粟市山崎町中広瀬133-6 |
| | 太子町 | 284645 | 671−1592　（個） | 揖保郡太子町鵤280番地1 |
| | 上郡町 | 284815 | 678−1292　（個） | 赤穂郡上郡町大持278番地 |
| | 佐用町 | 285013 | 679−5380　（個） | 佐用郡佐用町佐用2611番地1 |
| 但馬 | 豊岡市 | 282090 | 668−8666　（個） | 豊岡市中央町2番4号 |
| | 養父市 | 282227 | 667−8651　（個） | 養父市八鹿町八鹿1675番地 |
| | 朝来市 | 282251 | 669−5292　（個） | 朝来市和田山町東谷213番地1 |
| | 香美町 | 285854 | 669−6592　（個） | 美方郡香美町香住区香住870番地の1 |
| | 新温泉町 | 285862 | 669−6792　（個） | 美方郡新温泉町浜坂2673-1 |
| 丹波 | 篠山市 | 282219 | 669−2397　（個） | 篠山市北新町41番地 |
| | 丹波市 | 282235 | 669−3692　（個） | 丹波市氷上町成松字甲賀1番地 |
| 淡路 | 洲本市 | 282057 | 656−8686　（個） | 洲本市本町三丁目4番10号 |
| | 南あわじ市 | 282243 | 656−0492　（個） | 南あわじ市市善光寺22番地１ |
| | 淡路市 | 282260 | 656−2292　（個） | 淡路市生穂新島8番地 |

| ＴＥＬ（代表） | ＦＡＸ（所管課） | | 市町名 | 地域名 |
|---|---|---|---|---|
| (078)341－7711 | (078)362－3907 | （市町振興課） | 兵　庫　県 | |
| (078)331－8181 | (078)322－6015 | （行財政局総務部総務課） | 神　戸　市 | 神　戸 |
| (06)6375－5639 | (06)6489－6793 | （企画財政局政策部政策課） | 尼　崎　市 | 阪　神　南 |
| (0798)35－3151 | (0798)36－6399 | （総務総括室総務課） | 西　宮　市 | |
| (0797)31－2121 | (0797)31－4841 | （政策推進課） | 芦　屋　市 | |
| (072)783－1234 | (072)784－8151 | （総務部総務室総務課） | 伊　丹　市 | 阪　神　北 |
| (0797)71－1141 | (0797)72－1419 | （総務部行政管理室総務課） | 宝　塚　市 | |
| (072)740－1111 | (072)740－1315 | （総務部総務室総務課） | 川　西　市 | |
| (079)563－1111 | (079)559－1254 | （経営管理部行政管理室総務課） | 三　田　市 | |
| (072)766－0001 | (072)766－3732 | （企画総務部総務課） | 猪名川町 | |
| (078)912－1111 | (078)918－5101 | （政策局広報課） | 明　石　市 | 東　播　磨 |
| (079)421－2000 | (079)422－1403 | （総務課） | 加古川市 | |
| (079)442－2101 | (079)442－2229 | （企画総務部総務室総務課） | 高　砂　市 | |
| (079)492－1212 | (079)492－5162 | （経営政策部企画課） | 稲　美　町 | |
| (079)435－0355 | (079)435－0609 | （企画グループ） | 播　磨　町 | |
| (0795)22－3111 | (0795)22－1014 | （総務課） | 西　脇　市 | 北　播　磨 |
| (0794)82－2000 | (0794)82－9755 | （企画管理部総務課） | 三　木　市 | |
| (0794)63－1000 | (0794)63－6600 | （総務部総務課） | 小　野　市 | |
| (0790)42－1110 | (0790)43－1800 | （総務部総務課） | 加　西　市 | |
| (0795)42－3301 | (0795)42－7375 | （総務部総務課） | 加　東　市 | |
| (0795)32－2380 | (0795)32－2349 | （総務課） | 多　可　町 | |
| (079)221－2111 | (079)221－2384 | （企画政策推進室） | 姫　路　市 | 中　播　磨 |
| (0790)34－0001 | (0790)34－0691 | （総務課） | 神　河　町 | |
| (0790)26－1010 | (0790)26－1049 | （総務課） | 市　川　町 | |
| (0790)22－0560 | (0790)23－0687 | （総務課） | 福　崎　町 | |
| (0791)23－7111 | (0791)22－6439 | （総務課） | 相　生　市 | 西　播　磨 |
| (0791)64－3131 | (0791)63－2594 | （総務課） | たつの市 | |
| (0791)43－3201 | (0791)43－6892 | （総務部行政課） | 赤　穂　市 | |
| (0790)63－3000 | (0790)63－3061 | （企画総務部総務課） | 宍　粟　市 | |
| (079)277－1010 | (079)276－3892 | （総務部総務課） | 太　子　町 | |
| (0791)52－1111 | (0791)52－5172 | （総務課） | 上　郡　町 | |
| (0790)82－2521 | (0790)82－0131 | （総務課） | 佐　用　町 | |
| (0796)23－1111 | (0796)24－2575 | （総務部総務課） | 豊　岡　市 | 但　馬 |
| (079)662－3161 | (079)662－7491 | （企画総務部総務財政課） | 養　父　市 | |
| (079)672－3301 | (079)672－4041 | （総務部総務課） | 朝　来　市 | |
| (0796)36－1111 | (0796)36－3809 | （総務課） | 香　美　町 | |
| (0796)82－3111 | (0796)82－3054 | （総務課） | 新温泉町 | |
| (079)552－1111 | (079)552－5665 | （総務部総務課） | 篠　山　市 | 丹　波 |
| (0795)82－1001 | (0795)82－5448 | （企画総務部総務課） | 丹　波　市 | |
| (0799)22－3321 | (0799)24－1722 | （総務部総務課） | 洲　本　市 | 淡　路 |
| (0799)43－5001 | (0799)43－5101 | （総務部総務課） | 南あわじ市 | |
| (0799)64－0001 | (0799)64－2531 | （秘書広報課） | 淡　路　市 | |

参考

## ㉘ 法令等に基づく主な地域指定の状況

| 市町名 ＼ 項目 | | 人口（人）(29.1.1) | 面積（km²）(28.10.1) ( )は境界未定含むもの | 政令市 | 中核市 | 施行時特例市 | 過疎地域 | 辺地 | 離島地域 | 豪雪地帯 | 特定農山村地域 | 振興山村 | 地方拠点都市地域 | 産業導入地区 | 都市計画区域 |
|---|---|---|---|---|---|---|---|---|---|---|---|---|---|---|---|
| 神戸市 | | 1,546,255 | (557.02) | ○ | | | | | | | | | | | ○ |
| 阪神南 | 尼崎市 | 463,160 | 50.72 | | ○ | | | | | | | | | | ○ |
| | 西宮市 | 485,788 | (99.96) | | ○ | | | | | | | | | | ○ |
| | 芦屋市 | 96,246 | (18.47) | | | | | | | | | | | | ○ |
| 阪神北 | 伊丹市 | 201,865 | 25.00 | | | | | | | | | | | | ○ |
| | 宝塚市 | 234,349 | (101.80) | | | ○ | | | | | | | | | ○ |
| | 川西市 | 159,668 | 53.44 | | | | | | | | | | | | ○ |
| | 三田市 | 113,794 | 210.32 | | | | | ○ | | | ○ | | | | ○ |
| | 猪名川町 | 31,729 | 90.33 | | | | | | | | ○ | | | | ○ |
| 東播磨 | 明石市 | 298,799 | 49.42 | | ○※1 | ○ | | | | | | | | | ○ |
| | 加古川市 | 268,541 | 138.48 | | | ○ | | | | | | | ○ | | ○ |
| | 高砂市 | 92,770 | 34.38 | | | | | | | | | | ○ | | ○ |
| | 稲美町 | 31,470 | 34.92 | | | | | | | | | | ○ | | ○ |
| | 播磨町 | 34,711 | 9.13 | | | | | | | | | | ○ | | ○ |
| 北播磨 | 西脇市 | 41,654 | 132.44 | | | | | ○ | | | ○ | | | ○ | ○ |
| | 三木市 | 78,803 | 176.51 | | | | | ○ | | | | | | | ○ |
| | 小野市 | 49,083 | (93.70) | | | | | | | | | | | | ○ |
| | 加西市 | 45,099 | (150.22) | | | | | | | | | | | | ○ |
| | 加東市 | 40,329 | 157.55 | | | | | ○ | | | ○ | | | ○ | ○ |
| | 多可町 | 21,682 | 185.19 | | | | | ○ | | | ○ | ○ | | ○ | ○ |
| 中播磨 | 姫路市 | 540,000 | 534.47 | | ○ | | | ○ | ○ | | ○ | ○ | ○ | ○ | ○ |
| | 神河町 | 11,855 | 202.23 | | | | ○ | ○ | | | ○ | ○ | | ○ | |
| | 市川町 | 12,675 | 82.67 | | | | | ○ | | | ○ | ○ | | ○ | |
| | 福崎町 | 19,527 | 45.79 | | | | | | | | | | ○ | | ○ |
| 西播磨 | 相生市 | 30,264 | 90.40 | | | | | ○ | | | ○ | | | | ○ |
| | たつの市 | 78,231 | (210.87) | | | | | ○ | | | ○ | | ○ | ○ | ○ |
| | 赤穂市 | 49,090 | 126.85 | | | | | | | | ○ | | | | ○ |
| | 宍粟市 | 39,352 | 658.54 | | | | ○ | ○ | | ○ | ○ | ○ | | ○ | ○ |
| | 太子町 | 34,344 | (22.61) | | | | | | | | | | ○ | | ○ |
| | 上郡町 | 15,586 | 150.26 | | | | | ○ | | | ○ | | | | ○ |
| | 佐用町 | 17,711 | 307.44 | | | | ○ | ○ | | | ○ | ○ | | ○ | ○ |
| 但馬 | 豊岡市 | 83,936 | 697.55 | | | | ○ | ○ | | ○ | ○ | ○ | ○ | ○ | ○ |
| | 養父市 | 24,778 | 422.91 | | | | ○ | ○ | | ○ | ○ | ○ | ○ | ○ | ○ |
| | 朝来市 | 31,481 | 403.06 | | | | ○ | ○ | | ○ | ○ | ○ | ○ | ○ | ○ |
| | 香美町 | 18,634 | 368.77 | | | | ○ | ○ | | ○ | ○ | ○ | ○ | | ○ |
| | 新温泉町 | 15,174 | 241.01 | | | | ○ | ○ | | ○ | ○ | ○ | ○ | ○ | ○ |
| 丹波 | 篠山市 | 42,617 | 377.59 | | | | | ○ | | | ○ | ○ | | ○ | ○ |
| | 丹波市 | 66,108 | 493.21 | | | | | ○ | | ○ | ○ | ○ | | ○ | ○ |
| 淡路 | 洲本市 | 45,375 | 182.38 | | | | ○ | ○ | | | ○ | ○ | | ○ | ○ |
| | 南あわじ市 | 48,733 | 229.01 | | | | | ○ | ○ | | ○ | ○ | | ○ | ○ |
| | 淡路市 | 45,279 | 184.32 | | | | ○ | ○ | | | | | | | ○ |
| 県庁担当部署 | | | | 企画県民部企画財政局市町振興課 | | | 企画県民部地域振興課地域交流室 | | | 企画県民部企画財政局市町振興課 | 農政環境部農政企画局総合農政課 | | 企画県民部地域振興課地域活性化班 | 産業労働部産業振興局産業立地室 | 県土整備部まちづくり局都市計画課 |

※1　H30.4.1 時点で中核市に移行

（平成29年12月末現在）

| 市町名 | 県立自然公園区域 | 国定公園区域 | 国立公園区域 | 海岸保全区域 | 公害防止計画地域 | 急傾斜地崩壊危険区域 | 地すべり防止区域 | （リゾート）総合保養地域 | ベイエリア法 関連整備地域 | ベイエリア法 大阪湾臨海地域 | 近畿圏整備法 近郊緑地保全区域 | 近畿圏整備法 保全区域 | 近畿圏整備法 都市開発区域 | 近畿圏整備法 近郊整備区域 | 近畿圏整備法 既成都市区域 | 特定被災地方公共団体 | 農業振興地域 |
|---|---|---|---|---|---|---|---|---|---|---|---|---|---|---|---|---|---|
| 神戸市 | | | ○ | ○ | ○ | ○ | ○ | | | ○ | ○ | ○ | | ○ | ○ | ○ | ○ |
| 尼崎市（阪神南） | | | | ○ | ○ | | | | | ○ | | | | ○ | ○ | ○ | |
| 西宮市（阪神南） | | | ○ | ○ | ○ | | ○ | | | ○ | ○ | ○ | | ○ | ○ | ○ | |
| 芦屋市（阪神南） | | | ○ | ○ | | ○ | | | | ○ | ○ | ○ | | ○ | ○ | ○ | |
| 伊丹市（阪神北） | | | | | ○ | | | | | ○ | | | | ○ | | ○ | |
| 宝塚市（阪神北） | | | ○ | | ○ | ○ | | | | ○ | ○ | ○ | | ○ | | ○ | ○ |
| 川西市（阪神北） | ○ | | | | ○ | ○ | | | ○ | | ○ | ○ | | ○ | | ○ | |
| 三田市（阪神北） | ○ | | | | | ○ | ○ | | ○ | | ○ | ○ | | ○ | | | ○ |
| 猪名川町（阪神北） | ○ | | | | | ○ | ○ | | ○ | | ○ | ○ | | ○ | | | ○ |
| 明石市（東播磨） | | | | ○ | | ○ | | | | ○ | | | ○ | | | ○ | ○ |
| 加古川市（東播磨） | ○ | | | ○ | ○ | ○ | | | | ○ | | | ○ | | | | ○ |
| 高砂市（東播磨） | | | | ○ | | | | | | ○ | | | ○ | | | | |
| 稲美町（東播磨） | | | | | | | | | | ○ | | | ○ | | | | ○ |
| 播磨町（東播磨） | | | | ○ | | | | | | ○ | | | ○ | | | | |
| 西脇市（北播磨） | ○ | | | | | ○ | | | ○ | | | | ○ | | | | ○ |
| 三木市（北播磨） | | | | | | ○ | ○ | | ○ | ○ | | | ○ | | | | ○ |
| 小野市（北播磨） | ○ | | | | | ○ | ○ | | ○ | | | | ○ | | | | ○ |
| 加西市（北播磨） | ○ | | | | | | | | ○ | | | | ○ | | | | ○ |
| 加東市（北播磨） | ○ | | | | | | ○ | | ○ | | | | ○ | | | | ○ |
| 多可町（北播磨） | ○ | | | | | ○ | | | ○ | | | | | | | | ○ |
| 姫路市（中播磨） | ○ | | | ○ | | ○ | ○ | | ○ | | | ○ | ○ | | | | ○ |
| 神河町（中播磨） | ○ | | | | | ○ | | | ○ | | | | | | | | ○ |
| 市川町（中播磨） | ○ | | | | | | | | ○ | | | | | | | | ○ |
| 福崎町（中播磨） | | | | | | ○ | | | ○ | | | | ○ | | | | ○ |
| 相生市（西播磨） | ○ | | | ○ | | ○ | | | ○ | | | ○ | ○ | | | | ○ |
| たつの市（西播磨） | ○ | | | ○ | | ○ | | | ○ | | | ○ | ○ | | | | ○ |
| 赤穂市（西播磨） | | | | ○ | | ○ | | | ○ | | | ○ | ○ | | | | ○ |
| 宍粟市（西播磨） | ○ | ○ | | | | ○ | ○ | | ○ | | | ○ | ○ | | | | ○ |
| 太子町（西播磨） | | | | | | ○ | | | ○ | | | | ○ | | | | ○ |
| 上郡町（西播磨） | | | | | | ○ | | | ○ | | | | ○ | | | | ○ |
| 佐用町（西播磨） | ○ | ○ | | | | ○ | ○ | | ○ | | | ○ | | | | | ○ |
| 豊岡市（但馬） | ○ | ○ | ○ | ○ | | ○ | ○ | | | | | ○ | | | | | ○ |
| 養父市（但馬） | ○ | ○ | | | | ○ | ○ | | | | | ○ | | | | | ○ |
| 朝来市（但馬） | ○ | | | | | ○ | ○ | | | | | | | | | | ○ |
| 香美町（但馬） | ○ | ○ | ○ | ○ | | ○ | ○ | | | | | ○ | | | | | ○ |
| 新温泉町（但馬） | ○ | ○ | ○ | ○ | | ○ | ○ | | | | | ○ | | | | | ○ |
| 篠山市（丹波） | ○ | | | | | ○ | | | ○ | | | | | | | | ○ |
| 丹波市（丹波） | ○ | | | | | | ○ | | ○ | | | | | | | | ○ |
| 洲本市（淡路） | | | | ○ | | ○ | ○ | ○ | ○ | ○ | | ○ | | | | ○ | ○ |
| 南あわじ市（淡路） | | | | ○ | | ○ | ○ | ○ | ○ | | | ○ | | | | ○ | ○ |
| 淡路市（淡路） | | | | ○ | | ○ | ○ | ○ | ○ | ○ | | ○ | | | | ○ | ○ |
| 県庁担当部署 | 農政環境部環境創造局自然環境課 | | | 県土整備部土木局港湾課<br>農政環境部農林水産局漁港課<br>農政環境部農林水産局農地整備課 | 農政環境部環境管理局水大気課環境影響評価室 | 県土整備部土木局砂防課 | 農政環境部農林水産局農地整備課<br>農政環境部農林水産局治山課<br>県土整備部土木局砂防課 | 企画県民部地域振興課地域活性化班 | 企画県民部政策調整局広域調整課 | | 県土整備部まちづくり局公園緑地課 | 企画県民部ビジョン局ビジョン課 | | | | 企画県民部企画財政局市町振興課 | 農政環境部農政企画局総合農政課 |

参考

## ㉙ 地方4団体等の状況

（H30.3.31現在）

### 市　長　会

会　　長　蓬莱　務（小野市長）
副会長　西村和平（加西市長）
副会長　中貝宗治（豊岡市長）

〒650−0011
所在地　神戸市中央区下山手通4−16−3（兵庫県民会館６Ｆ）
ＴＥＬ　（０７８）３２２−１１５１
ＦＡＸ　（０７８）３９２−２５４０

### 市議会議長会

会　　長　田中正剛（西宮市議会議長）
副会長　三好　宏（明石市議会議長）
副会長　渕本　稔（朝来市議会議長）

〒662−8567
所在地　西宮市六湛寺町10−3（西宮市議会事務局内）
ＴＥＬ　(0798) 35−3382
ＦＡＸ　(0798) 33−6380

### 町　村　会

会　　長　庵逧典章（佐用町長）
副会長　古谷　博（稲美町長）

〒650−0011
所在地　神戸市中央区下山手通4−16−3（兵庫県民会館８Ｆ）
ＴＥＬ　（０７８）３３１−０４８１
ＦＡＸ　（０７８）３９１−８７９２

### 町議会議長会

会　　長　清水俊博（多可町議会議長）
副会長　安部重助（神河町議会議長）
副会長　中井　勝（新温泉町議会議長）

〒650−0011
所在地　神戸市中央区下山手通4−16−3（兵庫県民会館８Ｆ）
ＴＥＬ　（０７８）３２１−２９４１
ＦＡＸ　（０７８）３９２−３０３２

### (公財)兵庫県市町村振興協会

理事長　蓬莱　務（小野市長）

〒650−0011
所在地　神戸市中央区下山手通4−16−3（兵庫県民会館６Ｆ）
ＴＥＬ　（０７８）３２２−１１５１
ＦＡＸ　（０７８）３９２−２５４０

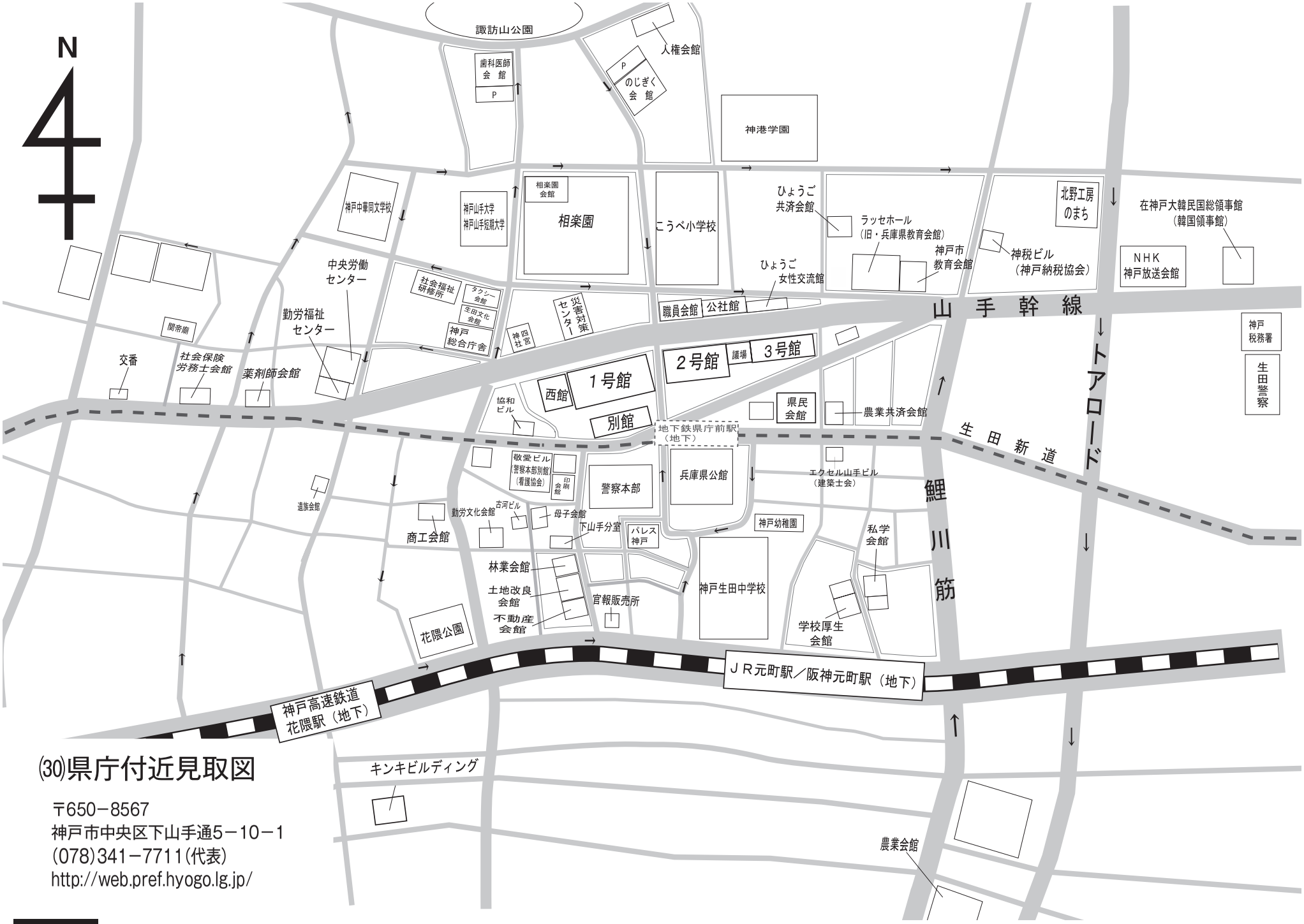


## ㉚県庁付近見取図

〒650－8567
神戸市中央区下山手通5－10－1
(078)341－7711(代表)
http://web.pref.hyogo.lg.jp/

参考

サマージャンボ宝くじ・ハロウィンジャンボ宝くじの収益金は、
兵庫県内市町のより良いまちづくりのために活用されています。
（公財）兵庫県市町村振興協会

# 市　町　要　覧

http://www.sichouyouran.jp/

平成30年3月発行

編　　集　兵庫県市町振興課
発　　行　（公財）兵庫県市町村振興協会
〒650－0011
神戸市中央区下山手通４丁目16番３号
電話（078）322－1151
印刷・製本　株式会社六甲商会
電話（078）265－2301
定　　価　800円