

市町の概要（あいうえお順索引）

【ア行】

アイオイシ	相生市……………	63
アカシシ	明石市……………	27
アコウシ	赤穂市……………	67
アサゴシ	朝来市……………	83
アシヤシ	芦屋市……………	11
アマガサキシ	尼崎市……………	7
アワジシ	淡路市……………	101
イタミシ	伊丹市……………	15
イチカワチョウ	市川町……………	57
イナガワチョウ	猪名川町……………	23
イナミチョウ	稲美町……………	33
オノシ	小野市……………	43

【カ行】

カコガワシ	加古川市……………	29
カサイシ	加西市……………	45
カトウシ	加東市……………	47
カミカワチョウ	神河町……………	55
カミゴオリチョウ	上郡町……………	73

カミチョウ	香美町……………	85
カワニシシ	川西市……………	19
コウベシ	神戸市……………	3

【サ行】

ササヤマシ	篠山市……………	91
サヨウチョウ	佐用町……………	75
サンダシ	三田市……………	21
シソウシ	宍粟市……………	69
シンオンセンチョウ	新温泉町……………	87
スモトシ	洲本市……………	97

【タ行】

タイシチョウ	太子町……………	71
タカサゴシ	高砂市……………	31
タカチョウ	多可町……………	49
タカラヅカシ	宝塚市……………	17
タツノシ	たつの市……………	65
タンバシ	丹波市……………	93
トヨオカシ	豊岡市……………	79

【ナ行】

ニシノミヤシ	西宮市……………	9
ニシワキシ	西脇市……………	39

【ハ行】

ハリマチヨウ	播磨町……………	35
ヒメジシ	姫路市……………	53
フクサキチヨウ	福崎町……………	59

【マ行】

ミキシ	三木市……………	41
ミナミアワジシ	南あわじ市………	99

【ヤ行】

ヤブシ	養父市……………	81
-----	----------	----

【地域の将来像（地域ビジョン）】

○人々が集い、喜びと感動が共有できる「楽しいまち・神戸」をめざそう

【めざす都市像（地域像）】

- 誰もが主役になれるまちー市民自律都市・神戸ー
- 世界に挑戦できるまちーフロンティア都市・神戸ー
- 感動を分かち合い、癒されるまちーコミュニケーション都市・神戸ー

【神戸総合庁舎】

〒650-0004

所在地

神戸市中央区中山手通6-1-1

TEL

(078) 361-8614（総務防災課）

各事務所へは直通電話をお願いします。

（庁舎まで）

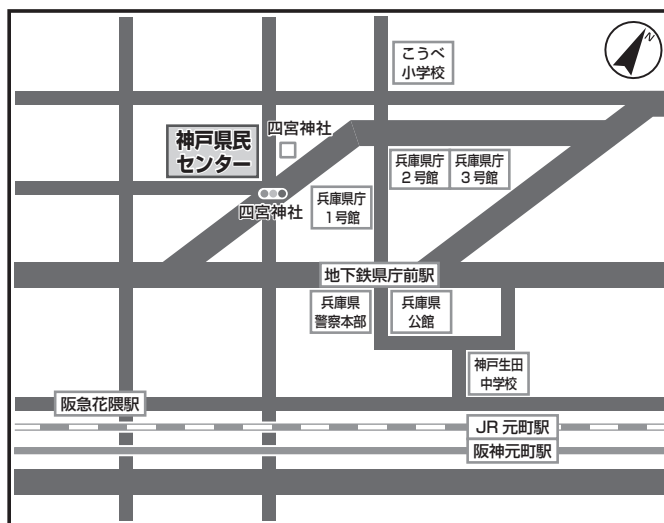
【電車を利用の場合】

- ・市営地下鉄西神・山手線県庁前（西出口）から北西へ徒歩約5分
- ・阪急花隈駅（東口）から北東へ徒歩約10分
- ・JR元町駅（西口）から北西へ徒歩約15分

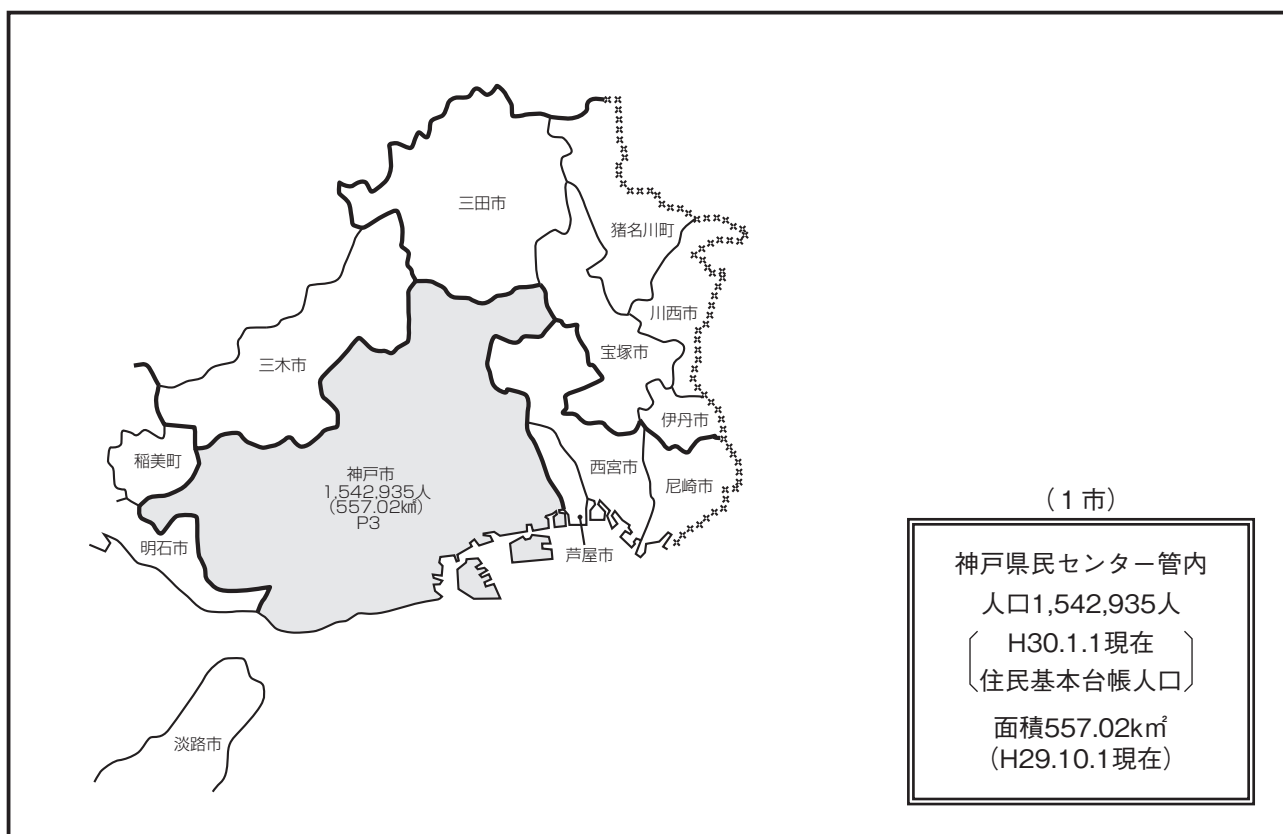
【車の場合】

山手幹線「四宮神社」交差点北側すぐ

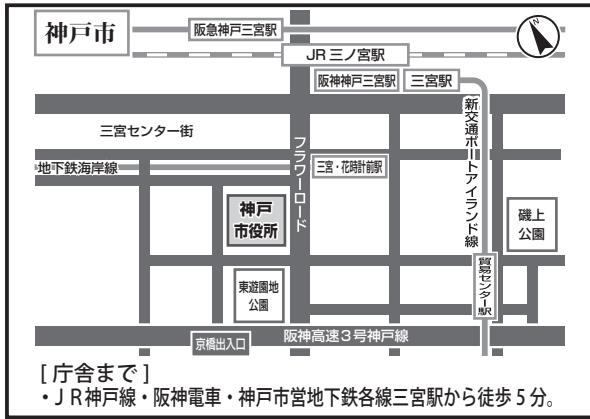
※県民交流室、県税事務所は新長田合同庁舎に
2019年8月上旬以降（予定）に順次移転します。



【神戸県民センター管内図】



【市庁舎付近案内図一覧(神戸県民センター管内)】



【庁舎まで】
・JR神戸線・阪神電車・神戸市営地下鉄各線三宮駅から徒歩5分。

〒650-8570(個) 神戸市中央区加納町6丁目5番1号
TEL (078)331-8181

こ う べ し 神 戸 市		ホームページアドレス	http://www.city.kobe.lg.jp/			
		Eメールアドレス	toshiseisaku@office.city.kobe.lg.jp			
神戸市章	団 体 コード	2 8 1 0 0 0	区 分	22国調	27国調	30.1.1現在 住基台帳
	所在地	6 5 0 - 8 5 7 0 (個) (こうべしちゅうおうくかのうちょう) 神戸市中央区加納町 6丁目5番1号	(増減率) 人 口	(1.2 %) 1,544,200人	(△0.4 %) 1,537,272人	(△0.2 %) 1,542,935人
			(増減率) 世帯数	(6.3 %) 684,183世帯	(3.1 %) 705,459世帯	(0.6 %) 753,149世帯
市章の由来	T E L	(078)331-8181	(27国調) 産業別 就業人口	第1次産業	4,974 人 (0.8 %)	
神戸の旧かな遣いである 「カウベ」の力の字を図案化 したもの。	F A X	(078)322-6015 (行財政局総務部総務課)		第2次産業	124,429 人 (20.0 %)	
			第3次産業	494,038 人 (79.2 %)		
			総 数	659,182 人 ※その他分類含む		
神戸市長	役 職	氏 名	就任年月日	面 積 (29.10.1)		(557.02 km ²)
H29.11.20 就任 H33.11.19 満了 (2) 期目		おかぐち のりよし 岡口 憲義 (S29.10.29 生)	H26.3.27	人 口 密 度 (27国調)	2,759.8 人/km ²	
	副市長	てらさき ひでとし 寺崎 秀俊 (S43.9.18 生)	H30.4.1	年 少 人 口 割 合 (27国調)	12.2 %	
		—	—	老 年 人 口 割 合 (27国調)	27.1 %	
	議 長	きたやま じゅんいち 北山 順一 (S12.9.18 生)	H30.6.11	住基台帳のうち (30.1.1) 外 国 人 住 民	46,880 人	
副議長	ひらの まさし 平野 昌司 (S16.9.15 生)	H30.6.11	昼夜間人口比率 (27国調)	102.2 %		
ひさもと きぞう 久元 喜造 (S29.2.1 生)				議 員 (任期 H31.6.10 まで)		
沿 革				条 例 定 数	現 員 (うち女性)	
M22. 4. 1 市制施行				69 人	69 人 (14 人)	
M29. 4. 1 編入 湊村 林田村 池田村				政 党 別 等 議 員 数		
T 9. 4. 1 〃 須磨町				自由民主党	21人	
S 4. 4. 1 〃 西郷町 六甲村 西灘村				公明党	12人	
S 6. 9. 1 〃 区制施行				日本共産党	12人	
S 16. 7. 1 〃 垂水町				こうべ市民連合	9人	
S 22. 3. 1 〃 山田村 有馬村 有野村 伊川谷村 玉津村 榑谷村 押部谷村 平野村 神出村 岩岡村				日本維新の会	6人	
S 25. 4. 1 〃 御影町 魚崎町 住吉村				共創・国民民主	4人	
S 25.10.10 〃 本庄村 本山村				新社会党	2人	
S 26. 7. 1 〃 道場村 八多村 大沢村				無所属	3人	
S 30.10.15 〃 長尾村						
S 31. 9. 1 政令指定都市 (S32.7.1) 合体 淡河村 上淡河村 (淡河村設置)						
S 33. 2. 1 編入 淡河村						
市の概要				選挙人名簿登録者数 (30.9.1現在)		
【主な産業・経済等】	【主な観光・文化・歴史】			男	女	計
・ファッション産業、観光、コンベンション関連産業 ・「神戸医療産業都市」等の推進による新産業・成長産業の集積 ・「デザイン都市・神戸」の推進 ・神戸港及び神戸空港を併せ持つ国際港湾都市	・六甲山系と瀬戸内海に囲まれた豊かな自然環境 ・異国情緒あふれる街並み ・有馬温泉や灘の酒蔵			592,186 人	676,050 人	1,268,236 人
【花】 あじさい	【木】 さざんか	【鳥】 —		職 員 数		
【主な郷土出身者】	【マスコット】			区分	30.4.1現在	人口千人当たり
・(故)小磯 良平(洋画家) ・(故)東山 魁夷(日本画家) ・平松 愛理(ミュージシャン) ・香川 真司(サッカー選手)	—			全 職 員	20,278 人	13.1 人
				うち普通会計部門職員	18,179 人	11.8 人
				うち一般行政部門職員	7,921 人	5.1 人
				基本構想等の策定状況		
				区分	策定(議決)年月日	計画期間
				基本構想	H5.9.20	H5~H37
				基本計画	H23.2.8	H23~H37

区 分	平成 27 年度決算	平成 28 年度決算	平成 29 年度決算
歳 入	749,273,636 千円 (3.6%)	756,603,958 千円 (1.0%)	834,311,195 千円 (10.3%)
一 般 財 源 等	451,575,403 千円 (2.6%)	447,904,617 千円 (△0.8%)	511,194,458 千円 (14.1%)
う ち 地 方 税	271,892,428 千円 (△1.1%)	272,271,795 千円 (0.1%)	273,490,170 千円 (0.4%)
う ち 地 方 交 付 税 ※臨時財政対策債含む	99,028,197 千円 (0.3%)	96,081,989 千円 (△3.0%)	118,358,755 千円 (23.2%)
歳 出	737,615,816 千円 (3.3%)	743,996,812 千円 (0.9%)	825,439,627 千円 (10.9%)
義 務 的 経 費	429,155,811 千円 (3.4%)	429,881,943 千円 (0.2%)	510,483,895 千円 (18.7%)
う ち 人 件 費	116,770,418 千円 (△0.0%)	115,160,206 千円 (△1.4%)	185,511,659 千円 (61.1%)
う ち 公 債 費 (うち繰上償還額)	118,239,669 千円 (7.2%) (0 千円)	113,359,821 千円 (△4.1%) (0 千円)	118,720,582 千円 (4.7%) (0 千円)
う ち 扶 助 費	194,145,724 千円 (3.3%)	201,361,916 千円 (3.7%)	206,251,654 千円 (2.4%)
投 資 的 経 費	82,367,706 千円 (△4.9%)	92,182,578 千円 (11.9%)	92,618,301 千円 (0.5%)
実 質 収 支	1,255,828 千円	922,554 千円	2,657,560 千円
地 方 債 現 在 高 (うち臨時財政対策債)	1,106,190,029 千円 (△1.4%) (339,285,100 千円)	1,094,262,969 千円 (△1.1%) (365,917,820 千円)	1,089,327,502 千円 (△0.5%) (398,355,745 千円)
基 金 現 在 高 (うち財政調整基金)	62,704,479 千円 (12,865,667 千円)	62,354,834 千円 (12,897,442 千円)	55,144,735 千円 (12,898,087 千円)
財 政 指 標 等			
標準財政規模 ※臨時債発行可能額含む	384,449,156 千円	384,939,904 千円	437,141,160 千円
經常収支比率	95.9 %	97.9 %	99.4 %
実質赤字比率	—	—	—
連結実質赤字比率	—	—	—
実質公債費比率	(25～27) 7.9 %	(26～28) 7.4 %	(27～29) 6.6 %
将来負担比率	80.2 %	80.0 %	78.8 %
地方税徴収率	97.6 %	97.9 %	98.1 %
財 政 力 指 数	(25～27) 0.791	(26～28) 0.803	(27～29) 0.800
ラ ス パ イ レ ス 指 数	101.6	100.8	101.0

公共施設等の状況 (30.3末現在) ※は30.5.1現在 ☆は30.4.1現在							
幼稚園	※ $\frac{(39)}{119}$ 箇所	病 院	$\frac{(0)}{110}$ 箇所	都市公園等数	1638 箇所	介護老人保健施設 定員数	☆ 63箇所 5,471 人
小学校	※ $\frac{(164)}{169}$ 校		診 療 所	$\frac{(8)}{2547}$ 箇所	都市計画区域内 人口1人当たり (29.3.31)	17.4 m ²	通所介護事業所
中学校	※ $\frac{(84)}{104}$ 校	地域包括支援 センター			☆ 76 箇所		
高等学校	※ $\frac{(8)}{56}$ 校	公 民 館	7 箇所	特別養護老人 ホーム 定員数	105 箇所 6,022 人	道路改良率 (29.4.1)	58.9 %
特別支援学校	※ $\frac{(6)}{11}$ 校			体 育 館	12 箇所	養 護 老 人 ホ ー ム 定員数	9 箇所 551 人
保育所	☆ $\frac{(57)}{115}$ 箇所	図 書 館	11 箇所			ケアハウス	28 箇所
認定こども園	☆ $\frac{(0)}{149}$ 箇所					定員数	1,657 人

2段の()は市町立の数

【地域の将来像（地域ビジョン）】

- 市民主体の幅広い社会経済活動が展開する阪神市民文化社会の創造をめざして

【めざす都市像（地域像）】

- 多様で個性的なライフスタイルを育むことができる社会をつくる
- 自律と協働による温かいコミュニティをつくる
- 自然と豊かに調和した安全・快適な都市環境を創造する
- 豊かさにとぎわいを創出する新たな阪神経済を展開する

【尼崎総合庁舎】

〒660-8588（個）

所在地

尼崎市東難波町5-21-8

TEL

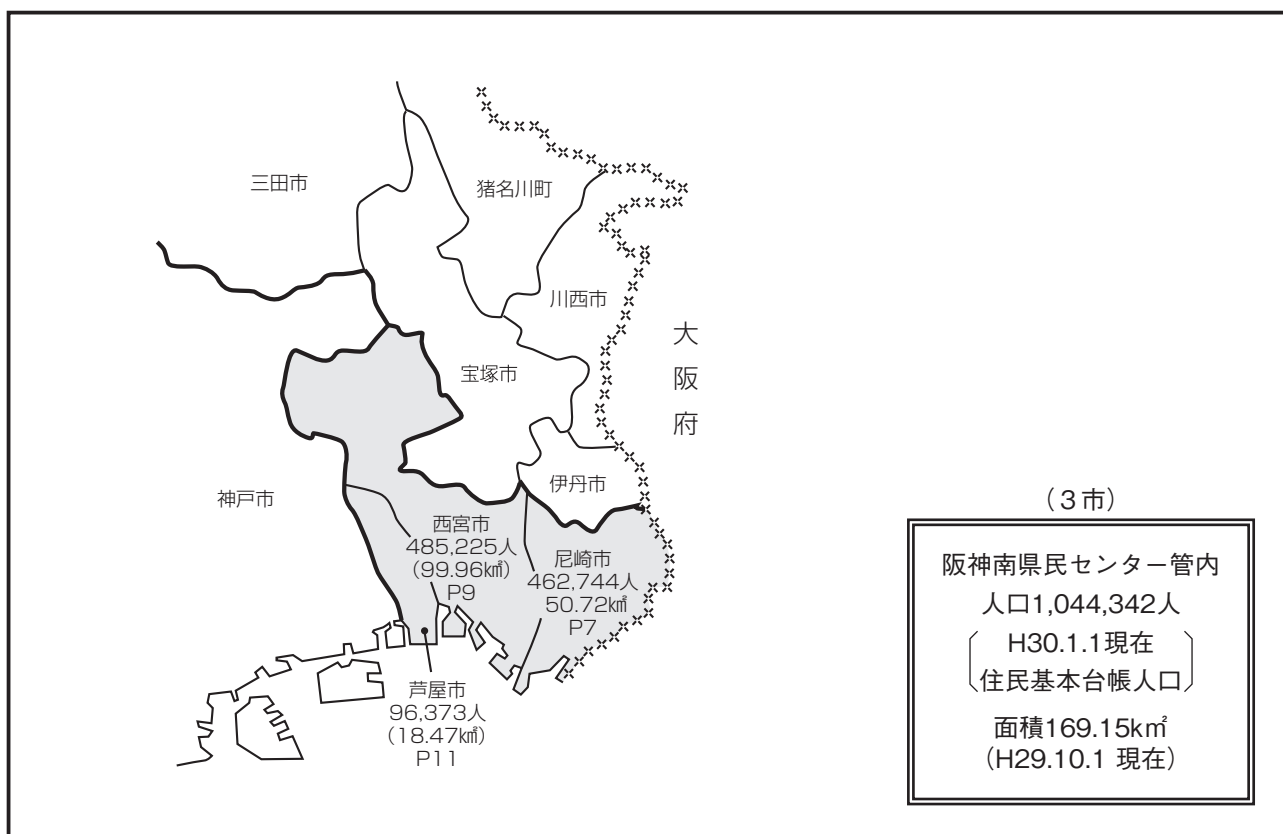
(06) 6481-7641

(庁舎まで)

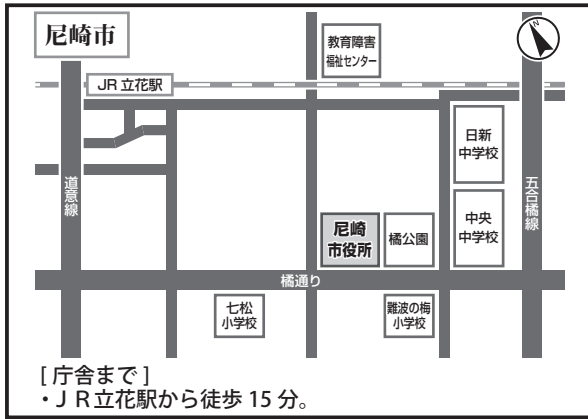
- ・阪神電鉄尼崎駅下車、五合橋線を北へ徒歩8分



【阪神南県民センター管内図】



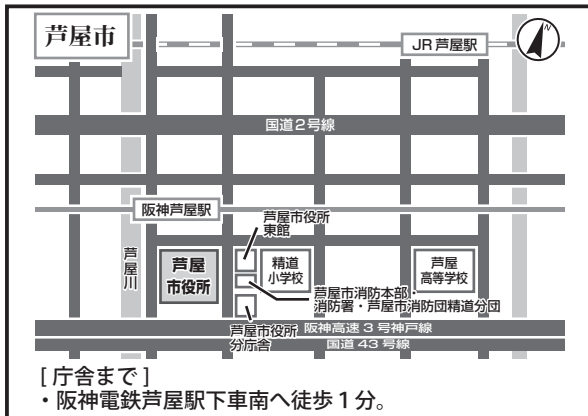
【市庁舎付近案内図一覧(阪神南県民センター管内)】



〒660-8501(個) 尼崎市東七松町1丁目23番1号
TEL (06)6375-5639



〒662-8567(個) 西宮市六湛寺町10番3号
TEL (0798)35-3151





〒659-8501(個) 芦屋市精道町7番6号
TEL (0797)31-2121

あまがさきし 尼崎市		ホームページアドレス	http://www.city.amagasaki.hyogo.jp								
		Eメールアドレス	ama-seisaku@city.amagasaki.hyogo.jp								
尼崎市章	団体コード	282022	区分	22国調	27国調	30.1.1現在 住基台帳					
	所在地	660-8501(個) <small>(あまがさきしひがしなまつちょう)</small> 尼崎市東七松町 1丁目23番1号	(増減率) 人口	(△1.9%) 453,748人	(△0.3%) 452,563人	(△0.1%) 462,744人					
			(増減率) 世帯数	(5.4%) 209,343世帯	(0.5%) 210,433世帯	(0.8%) 230,971世帯					
市章の由来	TEL	(06)6375-5639	(27国調) 産業別 就業人口	第1次産業	599人 (0.3%)						
工都を現す「工」と「アマガサキ」の「ア」「マ」を図案化したもの。	FAX	(06)6489-6793 <small>(企画財政局政策部政策課)</small>		第2次産業	48,807人 (26.9%)						
			第3次産業	131,965人 (72.8%)							
			総数	192,674人 ※その他分類含む							
尼崎市 H30.12.12 就任 H34.12.11 満了 (3) 期目	役職	氏名	就任年月日	面積(29.10.1)		50.72 km ²					
	副市長	いわた つよし 岩田 強 (S26.8.27 生)	H27.7.8	人口密度(27国調)		8,922.8人/km ²					
		もりやま としお 森山 敏夫 (S30.6.2 生)	H29.1.1	年少人口割合(27国調)		11.5%					
	議長	はた せいぶん 波多 正文 (S22.10.7 生)	H30.7.10	老年人口割合(27国調)		27.7%					
		いなむら かずみ 稲村 和美 (S47.11.10 生)	H30.7.10	住基台帳のうち(30.1.1) 外国人住民		11,151人					
	副議長	きたむら しょうじ 北村 章治 (S36.9.15 生)	H30.7.10	昼夜間人口比率(27国調)		96.3%					
沿革				議員 (任期 H33.6.26 まで)		条例定数					
T 5. 4. 1 市制施行 S 11. 4. 1 編入 小田村 S 17. 2.11 〃 大庄村 武庫村 立花村 S 22. 3. 1 〃 園田村 H 13. 4. 1 特例市移行 H 21. 4. 1 中核市移行				42人		現員(うち女性)					
				政党別等議員数				42人		42人(11人)	
				公明党						12人	
				日本維新の会						7人	
				日本共産党						6人	
				自由民主党						6人	
				社会民主党						2人	
				民進党						1人	
				NHKから国民を守る党						1人	
				無所属						7人	
選挙人名簿登録者数(30.9.1現在)				選挙人名簿登録者数(30.9.1現在)							
男		女		計							
186,852人		200,599人		387,451人							
職員数				職員数							
区分		30.4.1現在		人口千人当たり							
全職員		3,217人		7.0人							
うち普通会計部門職員		2,806人		6.1人							
うち一般行政部門職員		1,896人		4.1人							
市の概要				基本構想等の策定状況							
【主な産業・経済等】		【主な観光・文化・歴史】		区分		策定(議決)年月日					
・我が国のものづくりを支えるトップシェア企業や高い技術力を有する企業が集積。 ・市民や事業者、行政が一体となって環境と経済の両立に取り組んでおり、H25年3月に「環境モデル都市」に選定された。		・尼崎城 ・城下町であった面影を伝える寺町の街並み ・江戸時代の文豪「近松門左衛門」ゆかりの地 ・弥生時代の集落跡「田能遺跡」		基本構想		H24.6.26					
【花】 きょうちくとう		【木】 はなみずき		【鳥】		-					
【主な郷土出身者】		【マスコット】		基本計画		H29.12.25					
・(故)白髪 一雄(画家) ・ 尼子 騷兵衛(漫画家) ・ 小林 可夢偉(レーシングドライバー) ・ 浜田 雅功・松本 人志(ダウンタウン)(タレント)		-		H30~H34							

区 分	平成 27 年度決算	平成 28 年度決算	平成 29 年度決算
歳 入	202,608,441 千円 (4.0%)	203,122,999 千円 (0.3%)	198,149,679 千円 (△ 2.4%)
一 般 財 源 等	117,122,204 千円 (0.9%)	116,825,261 千円 (△ 0.3%)	116,170,075 千円 (△ 0.6%)
うち 地 方 税	77,459,503 千円 (△ 0.6%)	77,659,392 千円 (0.3%)	78,767,750 千円 (1.4%)
うち 地 方 交 付 税 ※臨時財政対策債含む	22,157,473 千円 (△ 9.7%)	21,923,202 千円 (△ 1.1%)	19,241,197 千円 (△ 12.2%)
歳 出	202,072,289 千円 (4.0%)	202,454,198 千円 (0.2%)	197,732,423 千円 (△ 2.3%)
義 務 的 経 費	124,776,568 千円 (0.9%)	127,541,437 千円 (2.2%)	127,059,470 千円 (△ 0.4%)
うち 人 件 費	27,404,716 千円 (0.7%)	27,656,595 千円 (0.9%)	26,873,790 千円 (△ 2.8%)
うち 公 債 費 (うち繰上償還額)	26,606,720 千円 (△ 4.1%) (0 千円)	26,399,476 千円 (△ 0.8%) (0 千円)	25,807,529 千円 (△ 2.2%) (0 千円)
うち 扶 助 費	70,765,132 千円 (3.0%)	73,485,366 千円 (3.8%)	74,378,151 千円 (1.2%)
投 資 的 経 費	25,704,468 千円 (16.5%)	22,048,844 千円 (△ 14.2%)	18,669,092 千円 (△ 15.3%)
実 質 収 支	252,322 千円	259,013 千円	183,557 千円
地 方 債 現 在 高 (うち臨時財政対策債)	260,094,354 千円 (△ 0.3%) (79,287,251 千円)	257,534,673 千円 (△ 1.0%) (83,340,624 千円)	251,449,177 千円 (△ 2.4%) (86,401,123 千円)
基 金 現 在 高 (うち財政調整基金)	15,500,481 千円 (3,981,056 千円)	21,312,437 千円 (7,410,498 千円)	22,642,714 千円 (6,151,370 千円)
財 政 指 標 等	標準財政規模 ※臨時債発行可能額含む 99,052,900 千円	98,897,552 千円	98,573,387 千円
經常収支比率	95.4 %	97.3 %	99.4 %
実質赤字比率 連結実質赤字比率	— —	— —	— —
実質公債費比率	(25～27) 13.8 %	(26～28) 13.9 %	(27～29) 13.5 %
将来負担比率	122.5 %	112.3 %	102.6 %
地方税徴収率	94.2 %	94.8 %	95.5 %
財 政 力 指 数	(25～27) 0.816	(26～28) 0.817	(27～29) 0.827
ラ ス パ イ レ ス 指 数	97.2	99.6	98.9

公共施設等の状況 (30.3末現在) ※は30.5.1現在 ☆は30.4.1現在							
幼稚園	※ $\frac{(10)}{32}$ 箇所	病 院	$\frac{(0)}{25}$ 箇所	都市公園等数	417 箇所	介護老人保健施設 定員数	☆ 13箇所 1,154 人
小学校	※ $\frac{(41)}{42}$ 校		診 療 所	$\frac{(4)}{753}$ 箇所	都市計画区域内 人口1人当たり (29.3.31)	4.5 m ²	通所介護事業所
中学校	※ $\frac{(18)}{20}$ 校	公民館			6 箇所	地域包括支援 センター	☆ 12 箇所
高等学校	※ $\frac{(3)}{13}$ 校	体 育 館	7 箇所	特別養護老人 ホーム 定員数	☆ 25 箇所 1,657 人	道路舗装率 (29.4.1)	97.5 %
特別支援学校	※ $\frac{(1)}{1}$ 校			図書館	2 箇所	養 護 老 人 ホ ー ム 定員数	☆ 1 箇所 100 人
保育所	☆ $\frac{(21)}{79}$ 箇所	図 書 館	2 箇所	ケアハウス	☆ 5 箇所 75 人	生活排水処理率	100.0 %
認定こども園	☆ $\frac{(0)}{14}$ 箇所						



2段の () は市町立の数

西宮市章	団体コード	282049	区分	22国調	27国調	30.1.1現在 住基台帳
	所在地	662-8567(個) (にしのみやしろうくたんじちょう) 西宮市六湛寺町10番3号	(増減率) 人口	(3.7 %) 482,640人	(1.1 %) 487,850人	(△0.1 %) 485,225人
			(増減率) 世帯数	(5.3 %) 202,648世帯	(4.1 %) 210,965世帯	(0.4 %) 219,989世帯
市章の由来	TEL	(0798)35-3151	(27国調) 産業別 就業人口	第1次産業	646人 (0.3 %)	
「西」をてん書で真ん中に表示し、「宮」を片仮名の「ヤ」三つで組み合わせ、「西」を囲んで表したものの。	FAX	(0798)36-6399 (総務総括室総務課)		第2次産業	38,197人 (19.7 %)	
			第3次産業	155,543人 (80.0 %)		
			総数	204,206人 ※その他分類含む		
西宮市長	役職	氏名	就任年月日	面積(29.10.1)		(99.96 km ²)
H30.4.15 就任 H34.4.14 満了 (1) 期目	副市長	かけだ のりお 掛田 紀夫 (S25.8.26 生)	H27.4.1	人口密度(27国調)	4,880.5人/km ²	
		きただ まさひろ 北田 正広 (S34.8.17 生)	H30.10.4	年少人口割合(27国調)	14.1 %	
		—	—	老年人口割合(27国調)	23.3 %	
	議長	まちだ ひろき 町田 博喜 (S30.6.8 生)	H30.6.15	住基台帳のうち 外国人住民(30.1.1)	6,498人	
	副議長	しのはら まさひろ 篠原 正寛 (S37.7.8 生)	H30.6.15	昼夜間人口比率(27国調)	90.0 %	
いしい としろう 石井 登志郎 (S46.5.29 生)				議員 (任期 H31.6.10 まで)		
沿革				条例定数	現員(うち女性)	
T14. 4. 1 市制施行				41人	39人 (6人)	
S 8. 4. 1 編入 今津町 芝村 大社村				政党別等議員数		
S16. 2.11 〃 甲東村				政新会	10人	
S17. 5. 5 〃 瓦木村				公明党議員団	7人	
S26. 4. 1 〃 鳴尾村 塩瀬村 山口村				会派・ぜんしん	6人	
H20. 4. 1 中核市移行				日本共産党西宮市会議員団	5人	
				市民クラブ改革	4人	
				維新プラス	3人	
				無所属	4人	
				選挙人名簿登録者数(30.9.1現在)		
				男	女	計
				184,636人	212,284人	396,920人
				職員数		
				区分	30.4.1現在	人口千人当たり
				全職員	3,787人	7.8人
				うち普通会計部門職員	3,206人	6.6人
				うち一般行政部門職員	2,197人	4.5人
				基本構想等の策定状況		
				区分	策定(議決)年月日	計画期間
				基本構想	H20.12.18	H21~H30
				基本計画	H20.12.18	H21~H30
市の概要		【主な産業・経済等】		【主な観光・文化・歴史】		
		・文教住宅都市を反映した小売業・サービス業 ・灘の生一本で知られる清酒製造業 ・軟弱野菜を主力生産物とした農業		・夙川の桜など豊かな自然 ・阪神甲子園球場 ・十日えびすでにぎわう西宮神社		
【花】	さくら	【木】	くすのき	【鳥】	—	
【主な郷土出身者】		【マスコット】		基本構想		
・五百旗頭 眞(政治学者) ・堤 真一(俳優) ・田口 壮(元プロ野球選手)		西宮市観光キャラクター みやたん 		基本計画		
				H20.12.18 H21~H30		

区 分	平成 27 年度決算	平成 28 年度決算	平成 29 年度決算
歳 入	173,379,069 千円 (2.8%)	169,270,635 千円 (△ 2.4%)	171,623,727 千円 (1.4%)
一 般 財 源 等	112,300,894 千円 (△ 3.3%)	111,555,389 千円 (△ 0.7%)	112,464,555 千円 (0.8%)
う ち 地 方 税	84,326,239 千円 (△ 0.1%)	85,893,228 千円 (1.9%)	85,766,712 千円 (△ 0.1%)
う ち 地 方 交 付 税 ※臨時財政対策債含む	13,210,895 千円 (△ 12.7%)	10,725,602 千円 (△ 18.8%)	9,596,943 千円 (△ 10.5%)
歳 出	170,605,547 千円 (1.9%)	166,413,881 千円 (△ 2.5%)	168,676,640 千円 (1.4%)
義 務 的 経 費	97,076,853 千円 (2.5%)	98,155,049 千円 (1.1%)	97,995,186 千円 (△ 0.2%)
う ち 人 件 費	33,195,754 千円 (2.3%)	33,117,247 千円 (△ 0.2%)	34,616,538 千円 (4.5%)
う ち 公 債 費 (うち繰上償還額)	17,845,717 千円 (△ 4.8%) (0 千円)	17,075,157 千円 (△ 4.3%) (0 千円)	14,467,149 千円 (△ 15.3%) (0 千円)
う ち 扶 助 費	46,035,382 千円 (5.7%)	47,962,645 千円 (4.2%)	48,911,499 千円 (2.0%)
投 資 的 経 費	18,677,231 千円 (75.2%)	11,407,050 千円 (△ 38.9%)	13,583,111 千円 (19.1%)
実 質 収 支	2,639,790 千円	2,472,317 千円	2,447,184 千円
地 方 債 現 在 高 (うち臨時財政対策債)	150,091,477 千円 (△ 0.9%) (63,362,112 千円)	144,554,428 千円 (△ 3.7%) (65,095,859 千円)	141,794,781 千円 (△ 1.9%) (66,013,927 千円)
基 金 現 在 高 (うち財政調整基金)	26,962,024 千円 (18,694,513 千円)	29,087,408 千円 (20,022,350 千円)	30,964,488 千円 (21,267,137 千円)
財 政 指 標 等	標準財政規模 ※臨時債発行可能額含む 97,583,202 千円	98,196,676 千円	97,141,547 千円
経 常 収 支 比 率	93.8 %	95.9 %	96.3 %
実 質 赤 字 比 率 連 結 実 質 赤 字 比 率	— —	— —	— —
実 質 公 債 費 比 率	(25 ~ 27) 4.7 %	(26 ~ 28) 3.9 %	(27 ~ 29) 3.2 %
将 来 負 担 比 率	33.9 %	29.1 %	18.9 %
地 方 税 徴 収 率	96.2 %	96.6 %	96.9 %
財 政 力 指 数	(25 ~ 27) 0.898	(26 ~ 28) 0.913	(27 ~ 29) 0.928
ラ ス パ イ レ ス 指 数	101.6	101.4	101.3

公共施設等の状況 (30.3末現在) ※は30.5.1現在 ☆は30.4.1現在							
幼 稚 園	※ $\frac{(21)}{61}$ 箇所	病 院	$\frac{(1)}{24}$ 箇所	都市公園等数	497 箇所	介 護 老 人 保 健 施 設	9 箇所
小 学 校	※ $\frac{(41)}{43}$ 校		診 療 所	$\frac{(6)}{806}$ 箇所	都市計画区域内 人口1人当たり (29.3.31)	9.2 m ²	定員数
中 学 校	※ $\frac{(20)}{27}$ 校	公 民 館			24 箇所	地域包括支援 セ ン タ ー	☆ 15 箇所
高 等 学 校	※ $\frac{(2)}{16}$ 校		体 育 館	10 箇所		特別養護老人 ホ ー ム	20 箇所
特 別 支 援 学 校	※ $\frac{(1)}{3}$ 校	図 書 館			4 箇所	定員数	1,734 人
保 育 所	☆ $\frac{(23)}{51}$ 箇所		ケ ア ハ ウ ス	1 箇所		養 護 老 人 ホ ー ム	1 箇所
認 定 こ ど も 園	☆ $\frac{(0)}{16}$ 箇所	定員数			100 人	定員数	6 箇所

2段の () は市町立の数

あしやし 芦屋市		ホームページアドレス	http://www.city.ashiya.lg.jp/				
		Eメールアドレス	(ホームページの問い合わせフォームをご利用下さい。)				
芦屋市章	団体コード	282065	区分	22国調	27国調	30.1.1現在 住基台帳	
	所在地	659-8501(個)	(増減率)	(2.9 %)	(2.3 %)	(0.1 %)	
		(あしやしせいどうちょう) 芦屋市精道町7番6号	人口	93,238人	95,350人	96,373人	
市章の由来	TEL	(0797)31-2121	(増減率)	(4.7 %)	(5.4 %)	(0.8 %)	
山、海、円平、旭、旧4カ村を 図案化したもの。	FAX	(0797)31-4841 (政策推進課)	(27国調) 産業別 就業人口	第1次産業	82人 (0.2 %)		
				第2次産業	6,498人 (17.4 %)		
				第3次産業	30,740人 (82.4 %)		
				総数	39,218人 ※その他分類含む		
芦屋市長	役職	氏名	就任年月日	面積(29.10.1)		(18.47 km ²)	
H27.6.11 就任 H31.6.10 満了 (4) 期目		さとう とくじ 佐藤 徳治 (S35.10.31 生)	H27.6.20	人口密度(27国調)		5,162.4人/km ²	
	副市長	—	—	年少人口割合(27国調)		13.2 %	
		—	—	老年人口割合(27国調)		27.4 %	
	議長	なかしま けんいち 中島 健一 (S36.10.11 生)	H30.11.26	住基台帳のうち(30.1.1)		1,571人	
		ふくい みなこ 福井 美奈子 (S37.4.1 生)	H30.6.8	外国人住民		—	
副議長	副議長	副議長	副議長	昼夜間人口比率(27国調)		83.1 %	
やまなか けん 山中 健 (S25.2.24 生)				議員 (任期 H31.6.10 まで)		—	
				条例定数		現員(うち女性)	
				21人		20人 (6人)	
				政党別等議員数			
				あしや真政会		7人	
				公明党		3人	
				日本共産党 芦屋市議会議員団		3人	
				日本維新の会 芦屋市議会議員団		2人	
				会派に属さない議員		5人	
沿革							
M22. 4. 1 合体 打出村 芦屋村 津知村 三条村 (精道村設置)							
S15.11.10 市制施行							
選挙人名簿登録者数(30.9.1現在)							
		男		女		計	
		35,525人		44,642人		80,167人	
職員数							
		区分		30.4.1現在		人口千人当たり	
		全職員		1,063人		11.0人	
		うち普通会計部門職員		733人		7.6人	
		うち一般行政部門職員		488人		5.1人	
基本構想等の策定状況							
		区分		策定(議決)年月日		計画期間	
		基本構想		H22.12.17		H23~H32	
		基本計画		H27.12.18		H28~H32	
市の概要							
【主な産業・経済等】		【主な観光・文化・歴史】					
・交通の利便性ととも、海・山が近接した風光明媚な土地柄から、日本有数の高級住宅地として発展してきた。 ・S26年に本市のみに適用される「芦屋国際文化住宅都市建設法」が公布された。		・ロックガーデン ・市立美術博物館、谷崎潤一郎記念館などの文化施設 ・総合公園や人工の潮芦屋ビーチ					
【花】	コバノミツハツツジ	【木】	クロマツ	【鳥】	—		
【主な郷土出身者】		【マスコット】					
・野依 良治(名古屋大学教授・ノーベル化学賞受賞者) ・大森 一樹(映画監督) ・松永 貴志(ジャズ・ピアニスト) ・(故)白洲 次郎(実業家、貿易行(経産省)長官、東北電力会長、吉田茂側近)		—					

自然とみどりの中で絆を育み、“新しい暮らし文化”を創造・発信するまち

区 分	平成 27 年度決算	平成 28 年度決算	平成 29 年度決算
歳 入	51,167,975 千円 (15.7%)	45,216,101 千円 (△ 11.6%)	46,758,133 千円 (3.4%)
一 般 財 源 等	33,485,413 千円 (△ 2.2%)	33,663,774 千円 (0.5%)	31,343,523 千円 (△ 6.9%)
うち 地 方 税	22,166,651 千円 (0.5%)	22,616,141 千円 (2.0%)	22,037,724 千円 (△ 2.6%)
うち 地 方 交 付 税 ※臨時財政対策債含む	3,097,814 千円 (△ 14.2%)	2,342,294 千円 (△ 24.4%)	1,636,742 千円 (△ 30.1%)
歳 出	48,721,232 千円 (13.2%)	44,096,634 千円 (△ 9.5%)	45,887,572 千円 (4.1%)
義 務 的 経 費	20,204,685 千円 (△ 10.8%)	24,039,450 千円 (19.0%)	22,309,093 千円 (△ 7.2%)
うち 人 件 費	7,847,497 千円 (9.4%)	7,465,139 千円 (△ 4.9%)	7,841,129 千円 (5.0%)
うち 公 債 費 (うち繰上償還額)	6,197,459 千円 (△ 35.9%) (851,398 千円)	9,773,622 千円 (57.7%) (3,792,800 千円)	7,571,173 千円 (△ 22.5%) (257,000 千円)
うち 扶 助 費	6,159,729 千円 (5.8%)	6,800,689 千円 (10.4%)	6,896,791 千円 (1.4%)
投 資 的 経 費	12,162,380 千円 (94.7%)	4,872,705 千円 (△ 59.9%)	9,044,200 千円 (85.6%)
実 質 収 支	1,191,654 千円	590,567 千円	427,572 千円
地 方 債 現 在 高 (うち臨時財政対策債)	58,203,582 千円 (7.2%) (11,856,656 千円)	54,958,048 千円 (△ 5.6%) (11,914,604 千円)	53,007,709 千円 (△ 3.5%) (11,544,419 千円)
基 金 現 在 高 (うち財政調整基金)	13,803,262 千円 (8,225,489 千円)	15,122,740 千円 (8,918,857 千円)	12,609,619 千円 (6,843,994 千円)
財 政 指 標 等	標準財政規模 ※臨時債発行可能額含む 23,614,572 千円	23,676,912 千円	22,967,278 千円
経 常 収 支 比 率	93.7 %	99.2 %	112.6 %
実 質 赤 字 比 率 連結実質赤字比率	— —	— —	— —
実 質 公 債 費 比 率	(25 ~ 27) 5.5 %	(26 ~ 28) 3.4 %	(27 ~ 29) 8.3 %
将 来 負 担 比 率	121.6 %	96.0 %	90.4 %
地 方 税 徴 収 率	95.9 %	96.2 %	96.3 %
財 政 力 指 数	(25 ~ 27) 0.937	(26 ~ 28) 0.956	(27 ~ 29) 0.971
ラ ス パ イ レ ス 指 数	104.7	102.6	102.5

公共施設等の状況 (30.3末現在) ※は30.5.1現在 ☆は30.4.1現在							
幼 稚 園	※ $\frac{(8)}{12}$ 箇所	病 院	$\frac{(1)}{3}$ 箇所	都市公園等数	145 箇所	介護老人保健施設 定員数	☆ 4 箇所 275 人
小 学 校	※ $\frac{(8)}{8}$ 校		診 療 所	$\frac{(3)}{214}$ 箇所	都市計画区域内 人口1人当たり (29.3.31)	7.3 m ²	通所介護事業所
中 学 校	※ $\frac{(3)}{5}$ 校	地域包括支援 センター			☆ 4 箇所		
高 等 学 校	※ $\frac{(0)}{4}$ 校	公 民 館	1 箇所	特別養護老人 ホ ー ム 定員数	7 箇所 377 人	道路改良率 (29.4.1)	96.9 %
特 別 支 援 学 校	※ $\frac{(0)}{1}$ 校			体 育 館	1 箇所	養 護 老 人 ホ ー ム 定員数	1 箇所 30 人
保 育 所	☆ $\frac{(6)}{15}$ 箇所	図 書 館	1 箇所	ケアハウス	2 箇所	上水道等普及率 (29.3.31)	100.00 %
認 定 こ ど も 園	☆ $\frac{(0)}{3}$ 箇所			定員数	70 人	生活排水処理率	100.0 %

2段の () は市町立の数

【地域の将来像（地域ビジョン）】

○市民主体の幅広い社会経済活動が展開する阪神市民文化社会の創造をめざして

【めざす都市像（地域像）】

- 多様で個性的なライフスタイルを育むことができる社会をつくる
- 自律と協働による温かいコミュニティをつくる
- 自然と豊かに調和した安全・快適な都市環境を創造する
- 豊かさにとぎわいを創出する新たな阪神経済を展開する

【宝塚総合庁舎】

〒665-8567（個）

所在地

宝塚市旭町2-4-15

T E L

(0797) 83-3101

(庁舎まで)

【電車・バスを利用の場合】

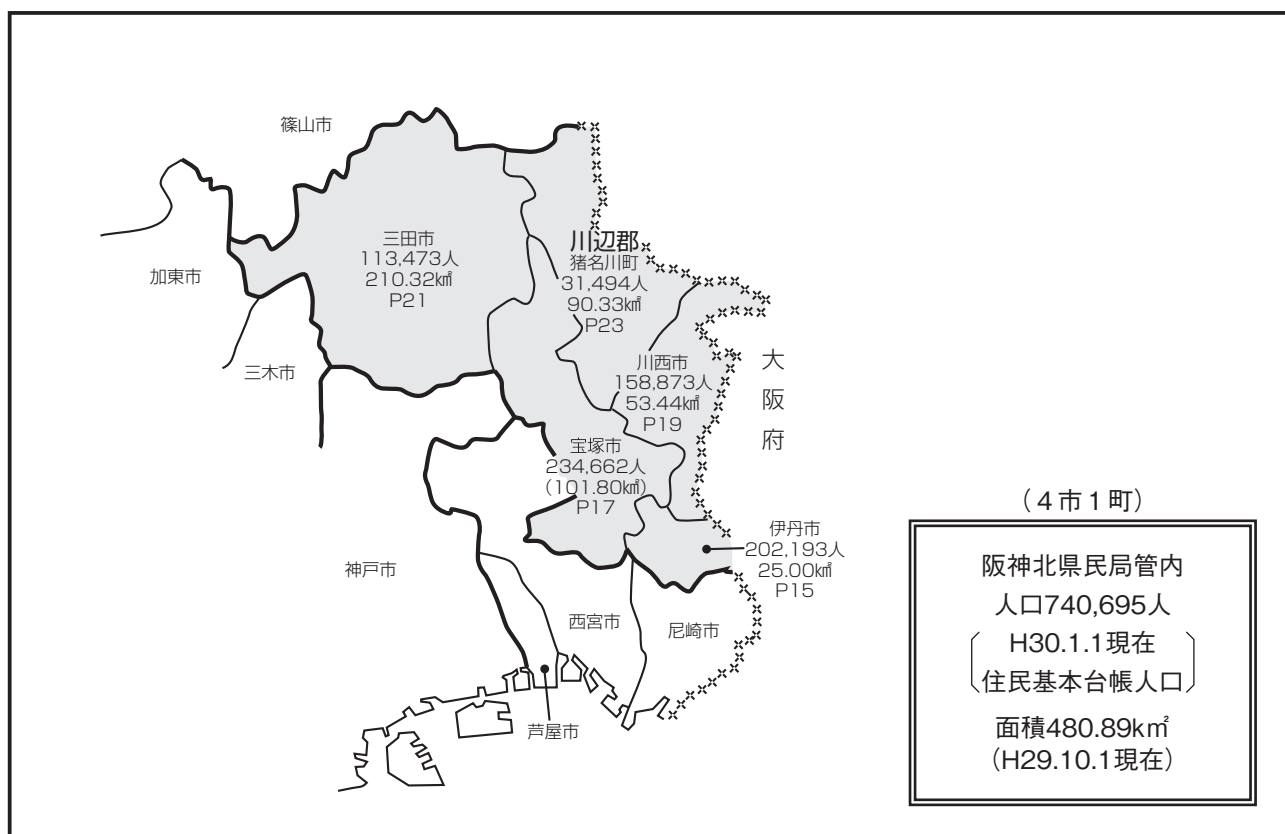
JR・阪急宝塚駅から阪神バスに乗り、
「宝塚警察署前」で下車してすぐ

【徒歩の場合】

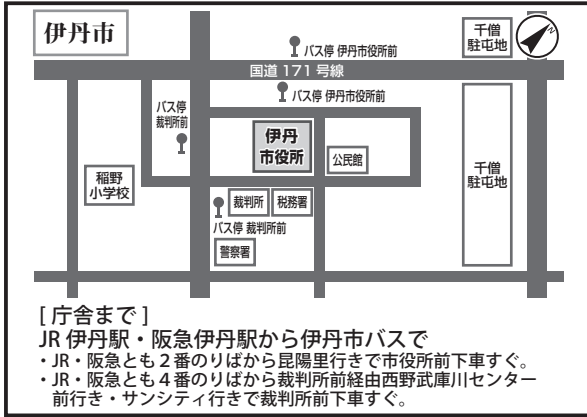
阪急清荒神駅から徒歩10分



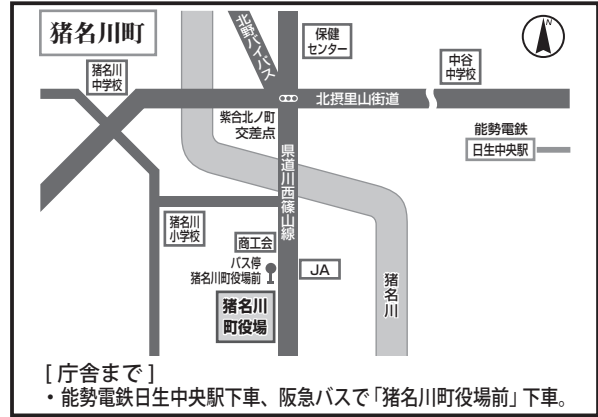
【阪神北県民局管内図】



【市町庁舎付近案内図一覧(阪神北県民局管内)】



〒664-8503(個) 伊丹市千僧1丁目1番地
TEL (072)783-1234



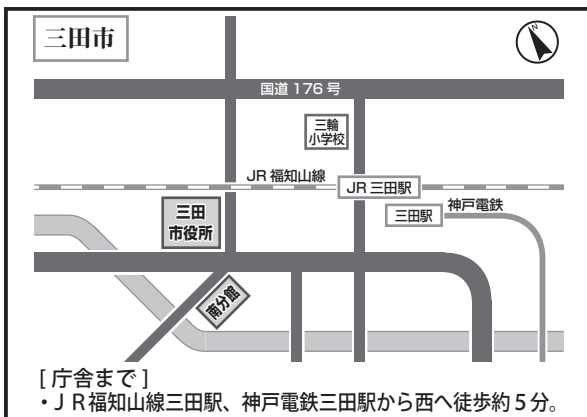
〒666-0292(個) 川辺郡猪名川町上野字北畑11番地の1
TEL (072)766-0001



〒665-8665(個) 宝塚市東洋町1番1号
TEL (079)71-1141






〒666-8501(個) 川西市中央町12番1号
TEL (072)740-1111



〒669-1595(個) 三田市三輪2丁目1番1号
TEL (079)563-1111

阪神北

いたみし 伊丹市		ホームページアドレス http://www.city.itami.lg.jp/		Eメールアドレス seisaku@city.itami.lg.jp	
伊丹市章	団体コード 282073	区分	22国調	27国調	30.1.1現在 住基台帳
	所在地 664-8503(個) (いたみしせんぞ) 伊丹市千僧1丁目1番地	(増減率) 人口	(2.0 %) 196,127人	(0.4 %) 196,883人	(0.2 %) 202,193人
		(増減率) 世帯数	(5.9 %) 77,263世帯	(2.1 %) 78,903世帯	(1.0 %) 89,342世帯
市章の由来	TEL (072)783-1234	(27国調) 産業別 就業人口	第1次産業	593人 (0.7 %)	
伊丹市にゆかりの深い近衛家の合印紋。	FAX (072)784-8151 (総務部総務室総務課)		第2次産業	21,780人 (26.3 %)	
			第3次産業	60,302人 (72.9 %)	
			総数	86,507人 ※その他分類含む	
伊丹市長	役職	氏名	就任年月日	面積(29.10.1) (25.00 km ²)	
H29.4.24 就任 H33.4.23 満了 (4) 期目	副市長	ゆきざわ むつお 行澤 睦雄 (S29.8.21 生)	H29.7.11	人口密度(27国調) 7,875.3人/km ²	
			—	—	年少人口割合(27国調) 14.1 %
				老年人口割合(27国調) 24.1 %	
	議長	きたはら はやお 北原 速男 (S30.12.23 生)	H29.5.17	住基台帳のうち(30.1.1) 外国人住民 3,086人	
				昼夜間人口比率(27国調) 90.5 %	
	副議長	やすだ けんじ 保田 憲司 (S49.6.24 生)	H29.5.17	議員 (任期 H31.4.30 まで)	
ふじわら やすゆき 藤原 保幸 (S29.6.28 生)				条例定数 28人 現員(うち女性) 27人(7人)	
沿革			政党別等議員数		
S 15.11.10 合体 伊丹町 稲野村 (市制施行)			フォーラム伊丹 6人		
S 22. 3. 1 編入 神津村			公明党 6人		
S 30. 4. 1 “ 宝塚市一部(旧長尾村一部)			創政会 5人		
			日本共産党伊丹市議会議員団 4人		
			新政会 3人		
			いたみ未来ネット 2人		
			会派に属さない議員 1人		
			選挙人名簿登録者数(30.9.1現在)		
			男	女	計
			80,439人	86,000人	166,439人
			職員数		
			区分	30.4.1現在	人口千人当たり
			全職員	2,091人	10.3人
			うち普通会計部門職員	1,273人	6.3人
			うち一般行政部門職員	842人	4.2人
			基本構想等の策定状況		
			区分	策定(議決)年月日	計画期間
			基本構想	H22.9.24	H23~H32
			基本計画	H23.2	H23~H32
市の概要					
【主な産業・経済等】		【主な観光・文化・歴史】			
・世界でトップクラスのシェアを占める事業所など様々なモノづくり系企業が立地。 ・日本最大級の食べ歩き・飲み歩きイベント「伊丹まちなかバル」など民間主催で実施。 ・軟弱野菜をはじめ、水稻、花き・花木・植木・苗などの農産物を生産。		・荒牧バラ公園 ・伊丹スカイパーク ・みやのまえ文化の郷 ・清酒発祥の地 ・有岡城跡			
【花】	ツツジ	【木】	クスノキ	【鳥】	カモ
【主な郷土出身者】		【マスコット】			
・(故)上島 鬼貴(江戸時代俳人) ・有村 架純(俳優) ・上村 愛子(元女子モーグル日本代表) ・田中 将大(プロ野球選手)		ヒコまる(左) たみまる(右)  			

みんなの夢 まちの魅力 ともにつくる 伊丹

区 分	平成 27 年度決算	平成 28 年度決算	平成 29 年度決算
歳 入	68,639,885 千円 (△ 1.8 %)	71,797,022 千円 (4.6 %)	72,052,584 千円 (0.4 %)
一 般 財 源 等	47,549,341 千円 (3.4 %)	46,380,760 千円 (△ 2.5 %)	47,839,583 千円 (3.1 %)
うち 地 方 税	29,964,999 千円 (△ 0.4 %)	30,210,368 千円 (0.8 %)	30,352,080 千円 (0.5 %)
うち 地 方 交 付 税 ※臨時財政対策債含む	9,026,103 千円 (△ 3.5 %)	8,642,407 千円 (△ 4.3 %)	8,854,710 千円 (2.5 %)
歳 出	66,851,489 千円 (△ 2.6 %)	69,939,798 千円 (4.6 %)	70,480,335 千円 (0.8 %)
義 務 的 経 費	38,336,936 千円 (△ 1.0 %)	39,179,704 千円 (2.2 %)	40,490,915 千円 (3.3 %)
うち 人 件 費	11,893,529 千円 (3.8 %)	11,556,424 千円 (△ 2.8 %)	12,117,451 千円 (4.9 %)
うち 公 債 費 (うち繰上償還額)	7,203,133 千円 (△ 19.5 %) (276,158 千円)	7,334,287 千円 (1.8 %) (204,000 千円)	7,229,186 千円 (△ 1.4 %) (14,438 千円)
うち 扶 助 費	19,240,274 千円 (5.0 %)	20,288,993 千円 (5.5 %)	21,144,278 千円 (4.2 %)
投 資 的 経 費	4,629,421 千円 (△ 31.7 %)	7,162,750 千円 (54.7 %)	4,535,803 千円 (△ 36.7 %)
実 質 収 支	706,989 千円	576,744 千円	753,935 千円
地 方 債 現 在 高 (うち臨時財政対策債)	62,947,645 千円 (△ 2.4 %) (28,886,813 千円)	62,396,949 千円 (△ 0.9 %) (30,180,030 千円)	60,647,257 千円 (△ 2.8 %) (31,266,775 千円)
基 金 現 在 高 (うち財政調整基金)	12,259,322 千円 (7,012,719 千円)	13,346,167 千円 (7,707,685 千円)	14,759,865 千円 (7,610,810 千円)
財 政 指 標 等	標準財政規模 ※臨時債発行可能額含む 39,545,241 千円	40,030,324 千円	40,550,291 千円
経 常 収 支 比 率	94.0 %	93.9 %	94.4 %
実 質 赤 字 比 率 連結実質赤字比率	— —	— —	— —
実 質 公 債 費 比 率	(25 ~ 27) 8.4 %	(26 ~ 28) 8.5 %	(27 ~ 29) 7.1 %
将 来 負 担 比 率	14.3 %	4.9 %	— %
地 方 税 徴 収 率	97.4 %	97.7 %	98.0 %
財 政 力 指 数	(25 ~ 27) 0.833	(26 ~ 28) 0.830	(27 ~ 29) 0.830
ラ ス パ イ レ ス 指 数	101.8	101.5	100.5

公共施設等の状況 (30.3末現在) ※は30.5.1現在 ☆は30.4.1現在							
幼 稚 園	※ $\frac{(16)}{24}$ 箇所	病 院	$\frac{(1)}{9}$ 箇所	都市公園等数	125 箇所	介護老人保健施設 定員数	☆ 4 箇所 398 人
小 学 校	※ $\frac{(17)}{17}$ 校		診 療 所	$\frac{(3)}{293}$ 箇所	都市計画区域内 人口1人当たり (29.3.31)	6.1 m ²	通所介護事業所
中 学 校	※ $\frac{(8)}{8}$ 校	公 民 館			1 箇所	地域包括支援 センター	☆ 10 箇所
高 等 学 校	※ $\frac{(1)}{5}$ 校	体 育 館	3 箇所	特別養護老人 ホ ー ム 定員数	☆ 12 箇所 547 人	道路舗装率 (29.4.1)	99.3 %
特 別 支 援 学 校	※ $\frac{(1)}{3}$ 校			ケアハウス	☆ 2 箇所 60 人	養 護 老 人 ホ ー ム 定員数	☆ 1 箇所 50 人
保 育 所	☆ $\frac{(7)}{28}$ 箇所	図 書 館	5 箇所	ケアハウス	☆ 2 箇所 60 人	生活排水処理率	100.0 %
認 定 こ ど も 園	☆ $\frac{(1)}{4}$ 箇所						

2段の () は市町立の数

たからづかし 宝塚市		ホームページアドレス	http://www.city.takarazuka.hyogo.jp					
		Eメールアドレス	m-takarazuka0001@city.takarazuka.lg.jp					
宝塚市章	団体コード	282146	区分	22国調	27国調	30.1.1現在 住基台帳		
	所在地	665-8665(個) (たからづかしとうようちょう) 宝塚市東洋町1番1号	(増減率) 人口	(2.7 %) 225,700人	(△0.4 %) 224,903人	(0.1 %) 234,662人		
			(増減率) 世帯数	(7.8 %) 91,737世帯	(2.6 %) 94,140世帯	(0.8 %) 103,643世帯		
市章の由来	TEL	(0797)71-1141	(27国調) 産業別 就業人口	第1次産業	854人 (0.9 %)			
「タカラ」の3文字を図案化したもの。	FAX	(0797)72-1419 (総務部行政管理室総務課)		第2次産業	18,010人 (19.8 %)			
				第3次産業	72,136人 (79.3 %)			
				総数	93,932人 ※その他分類含む			
宝塚市長	役職	氏名	就任年月日	面積(29.10.1)		(101.80 km ²)		
H29.4.19 就任 H33.4.18 満了 (3) 期目	副市長	いのうえ てるとし 井上 輝俊 (S26.10.27 生)	H27.7.1	人口密度(27国調)		2,209.3人/km ²		
		—	—	年少人口割合(27国調)		13.5 %		
		—	—	老年人口割合(27国調)		27.1 %		
なかがわ ともこ 中川 智子 (S22.9.28 生)	議長	きたの さとこ 北野 聡子 (S28.2.11 生)	H29.5.16	住基台帳のうち(30.1.1) 外国人住民		3,053人		
		みやけ こうじ 三宅 浩二 (S36.11.4 生)	H29.5.16	昼夜間人口比率(27国調)		79.9 %		
		議員 (任期 H31.4.29 まで)		条例定数	現員(うち女性)		26人 23人 (8人)	
		政党別等議員数						
沿革			公明党				4人	
S29. 4. 1 合体 宝塚町 良元村 (市制施行) S30. 3.10 編入 長尾村 S30. 3.14 〃 西谷村 H15. 4. 1 特例市移行			日本共産党				4人	
			自由民主党				2人	
			社会民主党				2人	
			立憲民主党				1人	
			無所属				10人	
			選挙人名簿登録者数(30.9.1現在)					
			男		女		計	
88,407人		105,395人		193,802人				
職員数								
区分		30.4.1現在		人口千人当たり				
全職員		2,227人		9.5人				
うち普通会計部門職員		1,457人		6.2人				
うち一般行政部門職員		944人		4.0人				
基本構想等の策定状況								
区分		策定(議決)年月日		計画期間				
基本構想		H22.12.17		H23~H32				
基本計画		H27.12.17		H28~H32				
市の概要			【主な産業・経済等】					
【主な郷土出身者】			【主な観光・文化・歴史】					
・寺内 健(水泳飛び込み競技選手) ・前川 裕美(音楽家) ・村田 由香里(新体操競技指導者) ・吉田 輝(元フットサル日本代表選手)			日本三大植木産地としての伝統と技術を継承している長尾地域の植木産業。宝塚大劇場や宝塚音楽学校。宝塚温泉・武田尾温泉、中山寺・清荒神など神社仏閣、ゴルフ場、宝塚(阪神)競馬場、手塚治虫記念館。					
【花】 スミレ		【木】 サザンカ・ヤマボウシ		【鳥】 ウグイス・セグロセキレイ				
【マスコット】								

区 分	平成 27 年度決算	平成 28 年度決算	平成 29 年度決算
歳 入	74,425,425 千円 (2.3%)	76,206,730 千円 (2.4%)	77,344,648 千円 (1.5%)
一 般 財 源 等	51,458,065 千円 (0.8%)	51,903,342 千円 (0.9%)	51,121,543 千円 (△1.5%)
うち 地 方 税	35,047,794 千円 (△0.6%)	35,573,538 千円 (1.5%)	35,560,610 千円 (△0.0%)
うち 地 方 交 付 税 ※臨時財政対策債含む	7,588,216 千円 (△2.9%)	6,784,309 千円 (△10.6%)	7,431,068 千円 (9.5%)
歳 出	73,185,907 千円 (2.2%)	75,351,155 千円 (3.0%)	76,358,823 千円 (1.3%)
義 務 的 経 費	41,065,118 千円 (1.0%)	41,838,740 千円 (1.9%)	41,905,847 千円 (0.2%)
うち 人 件 費	14,585,405 千円 (2.9%)	14,127,856 千円 (△3.1%)	14,249,353 千円 (0.9%)
うち 公 債 費 (うち繰上償還額)	6,867,085 千円 (△15.3%) (0 千円)	7,045,386 千円 (2.6%) (436,200 千円)	6,460,011 千円 (△8.3%) (0 千円)
うち 扶 助 費	19,612,628 千円 (6.7%)	20,665,498 千円 (5.4%)	21,196,483 千円 (2.6%)
投 資 的 経 費	6,185,271 千円 (△4.0%)	5,824,454 千円 (△5.8%)	7,057,765 千円 (21.2%)
実 質 収 支	804,249 千円	369,197 千円	562,650 千円
地 方 債 現 在 高 (うち臨時財政対策債)	73,667,591 千円 (△1.0%) (32,287,443 千円)	72,133,174 千円 (△2.1%) (33,426,124 千円)	72,120,343 千円 (△0.0%) (34,772,218 千円)
基 金 現 在 高 (うち財政調整基金)	10,063,093 千円 (5,179,767 千円)	9,317,538 千円 (5,177,048 千円)	9,502,991 千円 (5,333,098 千円)
財 政 指 標 等	標準財政規模 ※臨時債発行可能額含む 43,073,912 千円	43,394,954 千円	43,724,537 千円
經常収支比率	96.3 %	96.9 %	95.7 %
実質赤字比率 連結実質赤字比率	— —	— —	— —
実質公債費比率	(25 ~ 27) 5.3 %	(26 ~ 28) 4.4 %	(27 ~ 29) 4.1 %
将来負担比率	43.0 %	30.8 %	30.2 %
地方税徴収率	93.7 %	93.3 %	94.7 %
財 政 力 指 数	(25 ~ 27) 0.873	(26 ~ 28) 0.883	(27 ~ 29) 0.888
ラ ス パ イ レ ス 指 数	102.3	99.0	98.8

公共施設等の状況 (30.3末現在) ※は30.5.1現在 ☆は30.4.1現在							
幼稚園	※ $\frac{(12)}{26}$ 箇所	病 院	$\frac{(1)}{7}$ 箇所	都市公園等数	320 箇所	介護老人保健施設 定員数	☆ 5 箇所 424 人
小学校	※ $\frac{(24)}{27}$ 校		診 療 所	$\frac{(1)}{341}$ 箇所	都市計画区域内 人口1人当たり (29.3.31)	5.1 m ²	通所介護事業所
中学校	※ $\frac{(12)}{14}$ 校	地域包括支援 センター			☆ 7 箇所		
高等学校	※ $\frac{(0)}{6}$ 校	公 民 館	3 箇所	特別養護老人 ホーム 定員数	11 箇所 958 人	道路改良率 (29.4.1)	56.7 %
特別支援学校	※ $\frac{(1)}{1}$ 校			養 護 老 人 ホ ー ム 定員数	1 箇所 50 人	道路舗装率 (29.4.1)	74.4 %
保育所	☆ $\frac{(7)}{27}$ 箇所	体 育 館	3 箇所	ケアハウス	4 箇所	上水道等普及率 (29.3.31)	99.98 %
認定こども園	☆ $\frac{(1)}{4}$ 箇所					図 書 館	2 箇所

2段の () は市町立の数



かわにしし 川西市		ホームページアドレス	http://www.city.kawanishi.hyogo.jp/						
		Eメールアドレス	kawa0003@city.kawanishi.lg.jp						
川西市章	団体コード	282171	区分	22国調	27国調	30.1.1現在 住基台帳			
	所在地	666-8501(個) (かわにしちゅうおうちょう) 川西市中央町12番1号	(増減率) 人口	(△0.8%) 156,423人	(△0.0%) 156,375人	(△0.5%) 158,873人			
			(増減率) 世帯数	(3.1%) 60,584世帯	(3.5%) 62,675世帯	(0.3%) 69,550世帯			
市章の由来	TEL	(072)740-1111	(27国調) 産業別 就業人口	第1次産業	567人(0.9%)				
「川西」を図案化したもの。	FAX	(072)740-1315 (総務部総務課)		第2次産業	13,853人(22.1%)				
				第3次産業	48,249人(77.0%)				
				総数	64,435人※その他分類含む				
川西市長 H30.10.28 就任 H34.10.27 満了 (1) 期目	役職	氏名	就任年月日	面積(29.10.1)		53.44 km ²			
	副市長	おだ しゅうへい 小田 秀平 (S30.4.19 生)	H29.12.26	人口密度(27国調)		2,926.2人/km ²			
		—	—	年少人口割合(27国調)		13.0%			
	議長	おおやね ひであき 大矢根 秀明 (S38.2.7 生)	H30.11.12	老年人口割合(27国調)		30.1%			
		—	—	住基台帳のうち(30.1.1) 外国人住民		1,271人			
こしだ けんじろう 越田 謙治郎 (S52.9.6 生)	副議長	おか るみ 岡 留美 (S36.7.1 生)	H30.11.12	昼夜間人口比率(27国調)		79.6%			
沿革				議員 (任期 H34.10.27 まで)		条例定数			
S29.8.1 合体 川西町 多田村 東谷村 (市制施行)				26人		現員(うち女性)			
				政党別等議員数		26人(10人)			
				公明党		5人			
				自由民主党		5人			
				日本共産党		3人			
				日本維新の会		2人			
				NHKから国民を守る党		1人			
				国民民主党		1人			
				立憲民主党		1人			
				無所属		8人			
選挙人名簿登録者数(30.9.1現在)				男		女			
				62,177人		71,059人			
				計		133,236人			
市の概要				職員数		区分			
【主な産業・経済等】		【主な観光・文化・歴史】		30.4.1現在		人口千人当たり			
・商業は、小売業や生活関連サービス業などが中心。 ・農業は、いちじく(朝採りの恵み)、桃、栗、切り枝など特色ある農産物を生産。		・多田神社(清和源氏発祥の地) ・加茂遺跡(H12.7に国史跡に指定) ・黒川地区の里山(一庫炭生産地、にほんの里100選)		全職員		1,308人			
				うち普通会計部門職員		922人			
				うち一般行政部門職員		640人			
基本構想等の策定状況				区分		策定(議決)年月日			
【花】 りんどう		【木】 さくら		【鳥】 —		基本構想			
【主な郷土出身者】		【マスコット】		H24.12.21		H25~H34			
・古田 敦也(元プロ野球選手) ・Ka-Na(植村 花菜)(シンガーソングライター) ・西畠 清順(プラントハンター) ・藤原 功次郎(トロンボーン奏者) ・由美 がおる(女優)				基本計画		H24.12.21			
		きんたくん				H25~H34			

であい ふれあい ささえあい 輝きつなぐまち

区 分	平成 27 年度決算	平成 28 年度決算	平成 29 年度決算
歳 入	56,562,513 千円 (10.4%)	53,365,754 千円 (△ 5.7%)	58,445,981 千円 (9.5%)
一 般 財 源 等	37,316,814 千円 (8.9%)	35,029,823 千円 (△ 6.1%)	35,434,615 千円 (1.2%)
うち 地 方 税	19,772,704 千円 (△ 0.3%)	19,938,591 千円 (0.8%)	19,878,309 千円 (△ 0.3%)
うち 地 方 交 付 税 ※臨時財政対策債含む	9,161,683 千円 (0.1%)	8,814,507 千円 (△ 3.8%)	9,197,943 千円 (4.4%)
歳 出	55,983,067 千円 (10.6%)	52,964,044 千円 (△ 5.4%)	58,092,549 千円 (9.7%)
義 務 的 経 費	27,407,393 千円 (1.5%)	27,176,272 千円 (△ 0.8%)	27,803,609 千円 (2.3%)
うち 人 件 費	9,702,437 千円 (2.4%)	9,959,234 千円 (2.6%)	9,923,916 千円 (△ 0.4%)
うち 公 債 費 (うち繰上償還額)	6,235,014 千円 (△ 4.8%) (0 千円)	5,482,259 千円 (△ 12.1%) (0 千円)	5,381,809 千円 (△ 1.8%) (0 千円)
うち 扶 助 費	11,469,942 千円 (4.4%)	11,734,779 千円 (2.3%)	12,497,884 千円 (6.5%)
投 資 的 経 費	6,059,330 千円 (16.6%)	5,717,795 千円 (△ 5.6%)	9,946,116 千円 (74.0%)
実 質 収 支	469,291 千円	312,050 千円	319,869 千円
地 方 債 現 在 高 (うち臨時財政対策債)	54,844,482 千円 (5.8%) (24,877,048 千円)	61,715,786 千円 (12.5%) (25,620,453 千円)	67,696,994 千円 (9.7%) (26,405,791 千円)
基 金 現 在 高 (うち財政調整基金)	3,782,606 千円 (836,159 千円)	3,172,543 千円 (1,166,199 千円)	3,407,225 千円 (1,202,239 千円)
財 政 指 標 等	標準財政規模 ※臨時債発行可能額含む 29,815,576 千円	30,059,742 千円	30,410,383 千円
經常収支比率	94.4 %	98.5 %	97.7 %
実質赤字比率 連結実質赤字比率	— —	— —	— —
実質公債費比率	(25～27) 12.2 %	(26～28) 11.8 %	(27～29) 11.4 %
将来負担比率	114.1 %	99.7 %	106.3 %
地方税徴収率	90.7 %	92.0 %	96.1 %
財 政 力 指 数	(25～27) 0.736	(26～28) 0.737	(27～29) 0.736
ラ ス パ イ レ ス 指 数	100.8	102.1	100.8

公共施設等の状況 (30.3末現在) ※は30.5.1現在 ☆は30.4.1現在							
幼稚園	※ $\frac{(8)}{14}$ 箇所	病 院	$\frac{(1)}{8}$ 箇所	都市公園等数	264 箇所	介護老人保健施設 定員数	☆ 2箇所 230人
小学校	※ $\frac{(17)}{17}$ 校		診 療 所	$\frac{(4)}{195}$ 箇所	都市計画区域内 人口1人当たり (29.3.31)	7.6 m ²	通所介護事業所
中学校	※ $\frac{(7)}{7}$ 校	地域包括支援 センター			☆ 8箇所		
高等学校	※ $\frac{(0)}{3}$ 校	公 民 館	10 箇所	特別養護老人 ホーム 定員数	10箇所 940人	道路改良率 (29.4.1)	74.1 %
特別支援学校	※ $\frac{(1)}{1}$ 校			養 護 老 人 ホ ー ム 定員数	1箇所 50人	道路舗装率 (29.4.1)	98.6 %
保育所	☆ $\frac{(7)}{16}$ 箇所	体 育 館	2 箇所	ケアハウス	4 箇所	上水道等普及率 (29.3.31)	99.97 %
認定こども園	☆ $\frac{(1)}{8}$ 箇所					図 書 館	1 箇所




2段の()は市町立の数

さんだし 三 田 市		ホームページアドレス	http://www.city.sanda.lg.jp/				
		Eメールアドレス	seisaku@city.sanda.lg.jp				
三田市章	団体 コード	282197	区 分	22国調	27国調	30.1.1現在 住基台帳	
	所在地	669-1595(個) (さんだしみわ)	(増減率) 人 口	(0.6 %) 114,216人	(△1.3 %) 112,691人	(△0.3 %) 113,473人	
		三田市三輪2丁目1番1号	(増減率) 世帯数	(8.1 %) 40,068世帯	(2.5 %) 41,070世帯	(0.9 %) 45,818世帯	
市章の由来	T E L	(079)563-1111	(27国調) 産業別 就業人口	第1次産業	1,217人 (2.4 %)		
三田市の「サ」の字を図案化したもの。	F A X	(079)559-6877 (経営管理部 行政管理室 総務課)		第2次産業	12,573人 (24.8 %)		
			第3次産業	36,872人 (72.8 %)			
			総 数	52,950人 ※その他分類含む			
三田市長	役 職	氏 名	就任年月日	面 積 (29.10.1)		210.32 km ²	
H27.8.8 就任 H31.8.7 満了 (1) 期目		いりえ みつぐ 入江 貢 (S26.5.25 生)	H27.8.25	人 口 密 度 (27国調)		535.8人/km ²	
	副市長	—	—	年 少 人 口 割 合 (27国調)		13.0 %	
		—	—	老 年 人 口 割 合 (27国調)		21.3 %	
	議 長	あつち ひろゆき 厚地 弘行 (S34.9.2 生)	H30.10.23	住基台帳のうち (30.1.1)		1,086人	
		ささき ちぶん 佐々木 智文 (S30.2.19 生)	H30.10.23	昼夜間人口比率 (27国調)		92.4 %	
もり てつお 森 哲男 (S27.2.26 生)	副議長			議 員 (任期 H32.10.22 まで)		—	
				条例定数	22人		
					現 員 (うち女性)		
				22人	22人 (5人)		
				政党別等議員数			
				日本共産党	3人		
				自由民主党	5人		
				公明党	3人		
				国民民主党	1人		
				立憲民主党	1人		
				日本維新の会	1人		
				無所属	8人		
				選挙人名簿登録者数 (30.9.1現在)			
				男	女	計	
				45,317人	49,058人	94,375人	
				職 員 数			
				区分	30.4.1現在	人口千人当たり	
				全 職 員	1,174人	10.3人	
				うち普通会計部門職員	666人	5.9人	
				うち一般行政部門職員	447人	3.9人	
				基本構想等の策定状況			
				区分	策定(議決)年月日	計画期間	
				基本構想	H24.9.14	H24~H33	
				基本計画	H29.3.24	H29~H33	
沿 革		S31. 3.31 合併 藍村 本庄村 (相野町設置) S31. 9.30 〃 三田町 三輪町 広野村 小野村 高平村 (三田町設置) S32. 7.18 編入 相野町 S33. 7. 1 市制施行					
市の概要							
【主な産業・経済等】				【主な観光・文化・歴史】			
・農業(三田米・母子茶など)・畜産業(三田牛) ・北摂三田テクノパーク(総面積136.1ha) ・北摂三田第二テクノパーク(総面積97.1ha)				・江戸時代には九鬼三万六千石の城下町として繁栄 ・有馬富士公園、旧九鬼家住宅資料館、永沢寺花しょうぶ園、花山院、心月院、田楽、百石踊り			
【花】	さつき	【木】	あかまつ	【鳥】	—		
【主な郷土出身者】				【マスコット】			
・(故)川本 幸民(江戸時代蘭学者) ・(故)九鬼 隆一(明治時代文部官僚) ・坂井 秀至(棋士)				左から キッピー チャッピー ハッピー 			

区 分	平成 27 年度決算	平成 28 年度決算	平成 29 年度決算
歳 入	38,396,423 千円 (△ 4.7%)	39,374,414 千円 (2.5%)	36,959,477 千円 (△ 6.1%)
一 般 財 源 等	27,395,734 千円 (3.0%)	26,982,296 千円 (△ 1.5%)	26,115,207 千円 (△ 3.2%)
うち 地 方 税	17,511,224 千円 (0.6%)	17,512,356 千円 (0.0%)	17,657,662 千円 (0.8%)
うち 地 方 交 付 税 ※臨時財政対策債含む	5,333,466 千円 (0.4%)	4,531,333 千円 (△ 15.0%)	4,476,953 千円 (△ 1.2%)
歳 出	37,650,051 千円 (△ 5.1%)	38,937,041 千円 (3.4%)	36,430,410 千円 (△ 6.4%)
義 務 的 経 費	18,419,702 千円 (4.0%)	18,517,205 千円 (0.5%)	18,880,340 千円 (2.0%)
うち 人 件 費	7,152,256 千円 (0.8%)	7,103,074 千円 (△ 0.7%)	7,080,099 千円 (△ 0.3%)
うち 公 債 費 (うち繰上償還額)	4,312,778 千円 (△ 3.3%) (0 千円)	4,061,908 千円 (△ 5.8%) (0 千円)	3,980,726 千円 (△ 2.0%) (0 千円)
うち 扶 助 費	6,954,668 千円 (12.9%)	7,352,223 千円 (5.7%)	7,819,515 千円 (6.4%)
投 資 的 経 費	3,972,023 千円 (△ 44.9%)	5,051,252 千円 (27.2%)	2,910,165 千円 (△ 42.4%)
実 質 収 支	533,824 千円	371,266 千円	408,981 千円
地 方 債 現 在 高 (うち臨時財政対策債)	38,524,382 千円 (△ 2.9%) (18,018,945 千円)	37,472,638 千円 (△ 2.7%) (18,500,003 千円)	36,294,565 千円 (△ 3.1%) (18,926,886 千円)
基 金 現 在 高 (うち財政調整基金)	8,967,093 千円 (3,175,069 千円)	7,000,934 千円 (3,175,420 千円)	6,512,900 千円 (2,805,983 千円)
財 政 指 標 等	標準財政規模 ※臨時債発行可能額含む 22,841,818 千円	22,939,384 千円	22,863,511 千円
経 常 収 支 比 率	94.4 %	98.2 %	96.0 %
実 質 赤 字 比 率 連結実質赤字比率	— —	— —	— —
実 質 公 債 費 比 率	(25 ~ 27) 8.9 %	(26 ~ 28) 8.3 %	(27 ~ 29) 7.9 %
将 来 負 担 比 率	2.1 %	6.6 %	2.7 %
地 方 税 徴 収 率	95.7 %	96.2 %	96.5 %
財 政 力 指 数	(25 ~ 27) 0.835	(26 ~ 28) 0.845	(27 ~ 29) 0.854
ラ ス パ イ レ ス 指 数	100.9	100.4	98.9

公共施設等の状況 (30.3末現在) ※は30.5.1現在 ☆は30.4.1現在							
幼 稚 園	※ $\frac{(10)}{19}$ 箇所	病 院	$\frac{(1)}{10}$ 箇所	都市公園等数	164 箇所	介 護 老 人 保 健 施 設	3 箇所
小 学 校	※ $\frac{(20)}{20}$ 校		診 療 所	$\frac{(1)}{134}$ 箇所	都市計画区域内 人口1人当たり (29.3.31)	47.4 m ²	定員数
中 学 校	※ $\frac{(8)}{9}$ 校	公 民 館			0 箇所	地域包括支援 セ ン タ ー	☆ 3 箇所
高 等 学 校	※ $\frac{(0)}{6}$ 校	体 育 館	4 箇所	特別養護老人 ホ ー ム	6 箇所	道路改良率 (29.4.1)	76.7 %
特 別 支 援 学 校	※ $\frac{(1)}{3}$ 校			公 民 館	0 箇所	定員数	380 人
保 育 所	☆ $\frac{(1)}{9}$ 箇所	図 書 館	3 箇所	養 護 老 人 ホ ー ム	0 箇所	上水道等普及率 (29.3.31)	98.96 %
認 定 こ ど も 園	☆ $\frac{(0)}{11}$ 箇所			図 書 館	3 箇所	定員数	☆ 20 人

2段の () は市町立の数

いながわちょう 猪名川町		ホームページアドレス	http://www.town.inagawa.lg.jp						
		Eメールアドレス	koho@town.inagawa.lg.jp						
猪名川町章	団体コード	283011	区分	22国調	27国調	30.1.1現在 住基台帳			
	所在地	666-0292(個) <small>(かわべくいながわちょううえのあざきたばたけ)</small>	(増減率) 人口	(5.7 %)	(△2.8 %)	(△0.7 %)	31,739人		
		川辺郡猪名川町 上野字北畑11番地の1	(増減率) 世帯数	(12.9 %)	(2.2 %)	(0.9 %)	10,547世帯	10,780世帯 12,452世帯	
町章の由来	TEL	(072)766-0001	(27国調) 産業別 就業人口	第1次産業	402人 (3.0 %)				
“いながわ”の字を組み合わせて作成したもの。	FAX	(072)766-3732 (企画総務部総務課)		第2次産業	2,756人 (20.6 %)				
				第3次産業	10,193人 (76.3 %)				
				総数	13,539人 ※その他分類含む				
猪名川町長 H29.11.18 就任 H33.11.17 満了 (3) 期目	役職	氏名	就任年月日	面積(29.10.1)		90.33 km ²			
	副町長	みやわき おさむ 宮脇 修 (S28.1.6 生)	H22.9.23	人口密度(27国調)		341.4人/km ²			
		—	—	年少人口割合(27国調)		15.1 %			
	議長	—	—	老年人口割合(27国調)		26.3 %			
		—	—	住基台帳のうち(30.1.1) 外国人住民		167人			
ふくだ ちょうじ 福田 長治 (S22.1.25 生)	副議長	まるやま じゅん 丸山 純 (S24.4.8 生)	H29.9.26	昼夜間人口比率(27国調)		76.3 %			
沿革			議員 (任期 H31.9.30 まで)		条例定数				
S30. 4.10 合体 中谷村 六瀬村			現員 (うち女性)		16人 16人 (5人)				
			政党別等議員数			日本共産党 2人			
			公明党 2人						
			立憲民主党 1人						
			国民民主党 1人						
			無所属 10人						
			選挙人名簿登録者数(30.9.1現在)						
			男		女		計		
			12,176人		13,615人		25,791人		
			職員数			区分		30.4.1現在	
全職員			255人		8.1人				
うち普通会計部門職員			235人		7.5人				
うち一般行政部門職員			149人		4.7人				
基本構想等の策定状況			区分		策定(議決)年月日		計画期間		
基本構想			H21.12.18		H22~H31				
基本計画			H27.3		H27~H31				
【主な産業・経済等】		【主な観光・文化・歴史】							
・都市近郊の立地条件を活かした、しいたけ・栗・そばなどの多様な特産品や野菜、米の生産 ・町南部のニュータウンなどにおける複合商業施設や町内各地域における事業所の展開		・多田銀銅山・木喰仏などの歴史遺産や屏風岩・大野山などの観光地が人気 ・4月に松尾台地区の桜並木でいながわ桜まつりを実施							
【花】	つつじ	【木】	松	【鳥】	—				
【主な郷土出身者】			【マスコット】						
・野島 玲菜(サクソフォン奏者) ・廣瀬 栄理子(元バドミントン選手) ・池田 達哉(サッカー選手) ・中岡 麻衣子(元サッカー選手) ・秋山 賢太(タレント)			いなぼう						

住みたい 訪れたい 帰りたい ふれあいのまち「ふるさと 猪名川」

区 分	平成 27 年度決算	平成 28 年度決算	平成 29 年度決算
歳 入	10,691,285 千円 (△ 0.6%)	10,520,972 千円 (△ 1.6%)	10,212,103 千円 (△ 2.9%)
一 般 財 源 等	8,178,133 千円 (5.1%)	7,949,813 千円 (△ 2.8%)	7,644,955 千円 (△ 3.8%)
う ち 地 方 税	3,578,738 千円 (△ 1.9%)	3,524,193 千円 (△ 1.5%)	3,535,148 千円 (0.3%)
う ち 地 方 交 付 税 ※臨時財政対策債含む	2,865,802 千円 (3.8%)	2,650,287 千円 (△ 7.5%)	2,641,197 千円 (△ 0.3%)
歳 出	10,014,273 千円 (△ 0.4%)	10,236,358 千円 (2.2%)	9,919,993 千円 (△ 3.1%)
義 務 的 経 費	4,476,679 千円 (4.3%)	4,565,581 千円 (2.0%)	4,588,751 千円 (0.5%)
う ち 人 件 費	2,285,065 千円 (2.7%)	2,288,021 千円 (0.1%)	2,267,657 千円 (△ 0.9%)
う ち 公 債 費 (うち繰上償還額)	678,205 千円 (△ 4.9%) (0 千円)	672,421 千円 (△ 0.9%) (0 千円)	702,614 千円 (4.5%) (0 千円)
う ち 扶 助 費	1,513,409 千円 (12.0%)	1,605,139 千円 (6.1%)	1,618,480 千円 (0.8%)
投 資 的 経 費	955,877 千円 (△ 36.1%)	1,140,385 千円 (19.3%)	872,152 千円 (△ 23.5%)
実 質 収 支	369,064 千円	130,809 千円	231,963 千円
地 方 債 現 在 高 (うち臨時財政対策債)	7,604,004 千円 (3.3%) (5,249,629 千円)	7,728,833 千円 (1.6%) (5,407,177 千円)	7,645,594 千円 (△ 1.1%) (5,532,511 千円)
基 金 現 在 高 (うち財政調整基金)	5,499,122 千円 (2,840,068 千円)	5,148,999 千円 (2,523,889 千円)	4,706,926 千円 (2,138,831 千円)
財 政 指 標 等	標準財政規模 ※臨時債発行可能額含む 6,771,363 千円	6,686,444 千円	6,637,951 千円
経 常 収 支 比 率	84.4 %	88.8 %	89.9 %
実 質 赤 字 比 率	—	—	—
連 結 実 質 赤 字 比 率	—	—	—
実 質 公 債 費 比 率	(25 ~ 27) 1.1 %	(26 ~ 28) 1.1 %	(27 ~ 29) 1.5 %
将 来 負 担 比 率	— %	— %	— %
地 方 税 徴 収 率	92.4 %	93.2 %	93.4 %
財 政 力 指 数	(25 ~ 27) 0.607	(26 ~ 28) 0.610	(27 ~ 29) 0.614
ラ ス パ イ レ ス 指 数	98.1	101.1	100.9

公共施設等の状況 (30.3末現在) ※は30.5.1現在 ☆は30.4.1現在							
幼 稚 園	※ $\frac{(4)}{4}$ 箇所	病 院	$\frac{(0)}{2}$ 箇所	都市公園等数	55 箇所	介 護 老 人 保 健 施 設	3 箇所
小 学 校	※ $\frac{(6)}{6}$ 校		診 療 所	$\frac{(0)}{26}$ 箇所	都市計画区域内 人口1人当たり (29.3.31)	37.7 m ²	定員数
中 学 校	※ $\frac{(3)}{3}$ 校	公 民 館			3 箇所	地域包括支援 セ ン タ ー	☆ 1 箇所
高 等 学 校	※ $\frac{(0)}{1}$ 校	体 育 館	2 箇所	特別養護老人 ホ ー ム	1 箇所	道路改良率 (29.4.1)	65.5 %
特 別 支 援 学 校	※ $\frac{(0)}{0}$ 校			公 民 館	3 箇所	定員数	70 人
保 育 所	☆ $\frac{(1)}{2}$ 箇所	図 書 館	1 箇所	養 護 老 人 ホ ー ム	0 箇所	上水道等普及率 (29.3.31)	99.99 %
認 定 こ ど も 園	☆ $\frac{(0)}{2}$ 箇所			図 書 館	1 箇所	定員数	☆ 25 人

2段の () は市町立の数

【地域ビジョンの理念】

○水辺・ものづくりのまちで生きる

【めざす将来像】

- 「心地いいまち」～安らぎとぬくもりを感じながら、寄り添い、ささえあえるまち～
- 「楽しいまち」～自分らしさと生きがいを感じながら、お互いを認め、高めあえるまち～
- 「美しいまち」～自然と文化の豊かさを感じながら、資源を生かし、循環できるまち～
- 「力強いまち」～誇りと可能性を感じながら、地域の底力を発揮し、魅了できるまち～

【加古川総合庁舎】

〒675-8566 (個)

所在地

加古川市加古川町寺家町天神木97-1

TEL

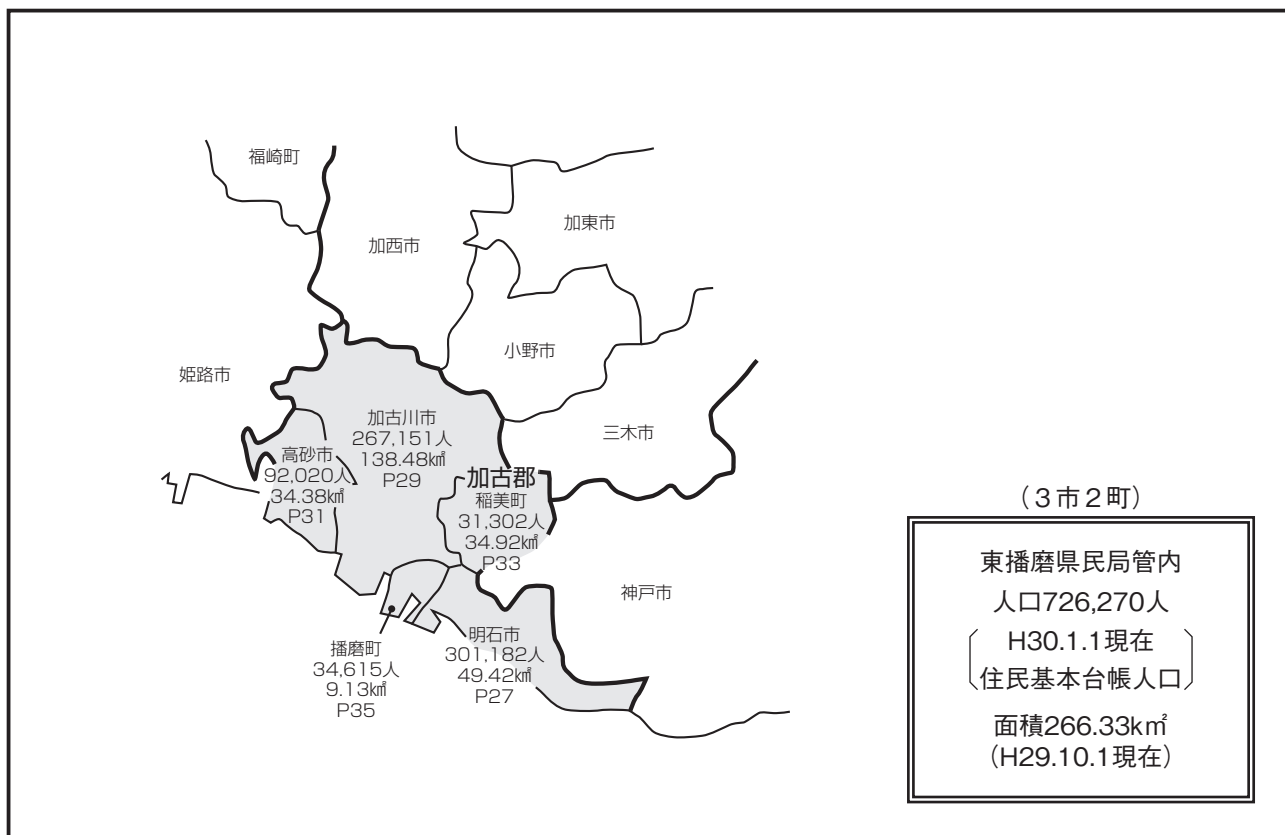
(079) 421-1101

(庁舎まで)

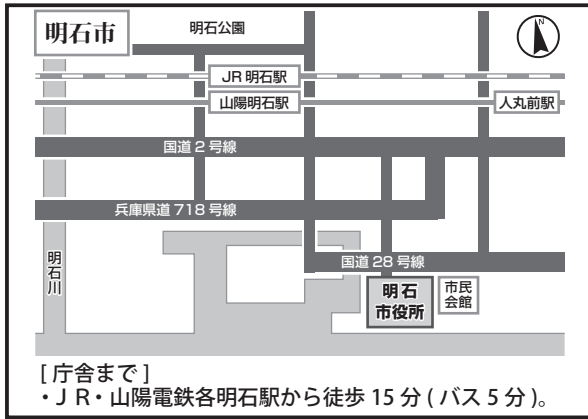
・JR加古川駅から南東へ徒歩約10分



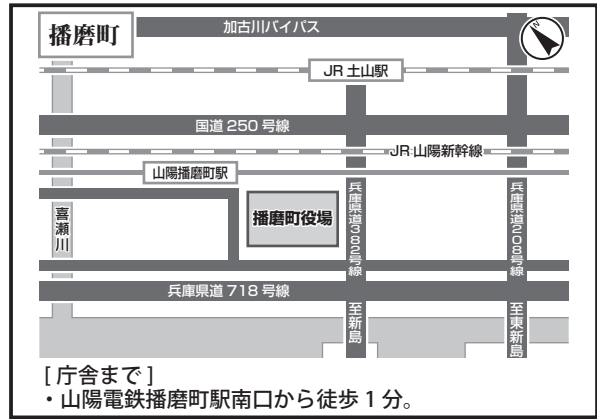
【東播磨県民局管内図】



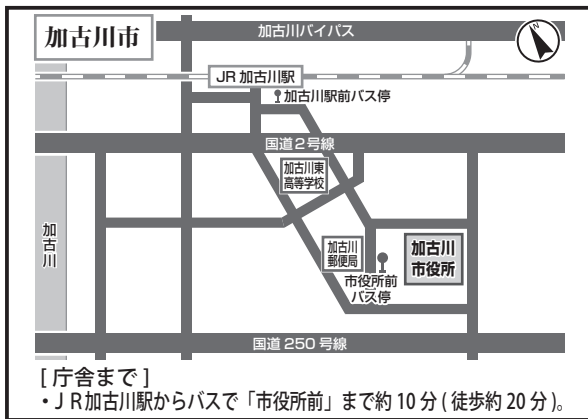
【市町庁舎付近案内図一覧(東播磨県民局管内)】



〒673-8686(個) 明石市中崎1丁目5番1号
TEL (078)912-1111



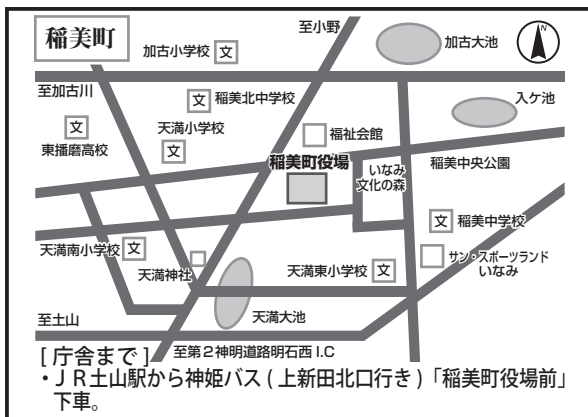
〒675-0182(個) 加古郡播磨町東本荘1丁目5番30号
TEL (079)435-0355



〒675-8501(個) 加古川市加古川町北在家2000
TEL (079)421-2000



〒676-8501(個) 高砂市荒井町千鳥1丁目1番1号
TEL (079)442-2101



〒675-1115 加古郡稲美町国岡1丁目1番地
TEL (079)492-1212

あかしし 明石市		ホームページアドレス		http://www.city.akashi.lg.jp				
		Eメールアドレス		kouhou@city.akashi.lg.jp				
明石市章		団体コード	282031	区分	22国調	27国調	30.1.1現在 住基台帳	
		所在地	673-8686(個) (あかししなかさき) 明石市中崎 1丁目5番1号	(増減率) 人口	(△0.0%) 290,959人	(0.8%) 293,409人	(0.8%) 301,182人	
			(増減率) 世帯数	(4.8%) 116,948世帯	(4.2%) 121,890世帯	(1.6%) 135,542世帯		
市章の由来		TEL	(078)912-1111	(27国調) 産業別 就業人口	第1次産業	1,374人	(1.1%)	
明石の「明」の字を図案化したもの。		FAX	(078)918-5101 (政策局広報課)		第2次産業	32,756人	(26.9%)	
				第3次産業	87,453人	(71.9%)		
明石市長		役職		氏名	就任年月日	面積(29.10.1)	49.42 km ²	
H31.2.2 () 辞職 期目		副市長		わだ みつる 和田 満 (S30.2.10 生)	H24.7.10	人口密度(27国調)	5,937人/km ²	
				もりもと てつお 森本 哲雄 (S29.5.9 生)	H27.5.16	年少人口割合(27国調)	13.6%	
				—	—	老年人口割合(27国調)	25.3%	
		議長		あきはら なりひと 穂原 成人 (S34.1.15 生)	H30.5.16	住基台帳のうち(30.1.1) 外国人住民	3,166人	
		副議長		せんじゅうけいすけ 千住 啓介 (S51.8.17 生)	H30.5.16	昼夜間人口比率(27国調)	89.6%	
						議員 (任期 H31.4.30 まで)		
						条例定数	現員(うち女性)	
						30人	29人(5人)	
						政党別等議員数		
						真誠会	10人	
						公明党	6人	
						未来市民	4人	
						民主連合	3人	
						日本共産党	2人	
						スマイル会	1人	
						青風会	1人	
						自由民主党	1人	
						無所属	1人	
						選挙人名簿登録者数(30.9.1現在)		
						男	女	計
						119,522人	130,428人	249,950人
						職員数		
						区分	30.4.1現在	人口千人当たり
						全職員	1,994人	6.6人
						うち普通会計部門職員	1,795人	6.0人
						うち一般行政部門職員	1,214人	4.0人
						基本構想等の策定状況		
						区分	策定(議決)年月日	計画期間
						基本構想	H23.3.24	H23~H32
						基本計画	H23.3.24	H23~H32
沿革		T 8.11. 1 市制施行 S 17. 2.11 編入 林崎村 S 26. 1.10 〃 大久保町 魚住村 二見町 H 14. 4. 1 特例市移行 H 30. 4. 1 中核市移行						
		市の概要						
		【主な産業・経済等】		【主な観光・文化・歴史】				
		・明石鯛、タコ、海苔などの漁業 ・電子部品などの製造業		・日本標準時子午線(東経135度)上に建っている天文科学館 ・約100店舗が軒を連ねる魚の棚商店街				
【花】		きく	【木】	きんもくせい	【鳥】	—		
【主な郷土出身者】		【マスコット】						
・平 愛梨(女優) ・上地 結衣(車いすテニス) ・蓬萊 大介(気象予報士)								

ひと まち ゆたかに育つ 未来安心都市・明石

区 分	平成 27 年度決算	平成 28 年度決算	平成 29 年度決算
歳 入	102,952,355 千円 (3.1%)	108,314,556 千円 (5.2%)	103,228,362 千円 (△ 4.7%)
一 般 財 源 等	64,447,845 千円 (1.4%)	64,620,457 千円 (0.3%)	64,850,623 千円 (0.4%)
う ち 地 方 税	40,470,272 千円 (△ 0.3%)	41,602,624 千円 (2.8%)	41,411,555 千円 (△ 0.5%)
う ち 地 方 交 付 税 ※臨時財政対策債含む	14,510,560 千円 (△ 1.7%)	13,757,019 千円 (△ 5.2%)	13,087,235 千円 (△ 4.9%)
歳 出	99,572,905 千円 (1.4%)	106,699,754 千円 (7.2%)	102,213,225 千円 (△ 4.2%)
義 務 的 経 費	56,948,707 千円 (△ 0.4%)	58,148,684 千円 (2.1%)	59,573,276 千円 (2.4%)
う ち 人 件 費	17,720,427 千円 (0.3%)	17,512,318 千円 (△ 1.2%)	17,665,836 千円 (0.9%)
う ち 公 債 費 (うち繰上償還額)	10,776,121 千円 (△ 9.1%) (249 千円)	10,865,393 千円 (0.8%) (0 千円)	10,461,336 千円 (△ 3.7%) (0 千円)
う ち 扶 助 費	28,452,159 千円 (2.8%)	29,770,973 千円 (4.6%)	31,446,104 千円 (5.6%)
投 資 的 経 費	11,442,992 千円 (2.2%)	17,056,104 千円 (49.1%)	10,434,381 千円 (△ 38.8%)
実 質 収 支	1,978,693 千円	1,258,796 千円	931,307 千円
地 方 債 現 在 高 (うち臨時財政対策債)	113,671,152 千円 (1.0%) (42,586,033 千円)	117,291,456 千円 (3.2%) (44,633,538 千円)	119,565,840 千円 (1.9%) (46,488,866 千円)
基 金 現 在 高 (うち財政調整基金)	10,892,891 千円 (5,414,789 千円)	11,805,142 千円 (6,228,903 千円)	11,828,120 千円 (6,350,981 千円)
財 政 指 標 等	標準財政規模 ※臨時債発行可能額含む 55,825,615 千円	56,422,718 千円	56,951,548 千円
経 常 収 支 比 率	91.1 %	93.9 %	94.2 %
実 質 赤 字 比 率 連結実質赤字比率	— —	— —	— —
実 質 公 債 費 比 率	(25 ~ 27) 3.8 %	(26 ~ 28) 3.4 %	(27 ~ 29) 2.9 %
将 来 負 担 比 率	51.5 %	49.3 %	41.5 %
地 方 税 徴 収 率	94.2 %	94.9 %	95.3 %
財 政 力 指 数	(25 ~ 27) 0.771	(26 ~ 28) 0.779	(27 ~ 29) 0.791
ラ ス パ イ レ ス 指 数	101.2	101.4	100.8

公共施設等の状況 (30.3末現在) ※は30.5.1現在 ☆は30.4.1現在							
幼 稚 園	※ $\frac{(27)}{30}$ 箇所	病 院	$\frac{(0)}{21}$ 箇所	都市公園等数	415 箇所	介 護 老 人 保 健 施 設	6 箇所
小 学 校	※ $\frac{(28)}{29}$ 校		診 療 所	$\frac{(4)}{409}$ 箇所	都市計画区域内 人口1人当たり (29.3.31)	7.0 m ²	定員数
中 学 校	※ $\frac{(13)}{13}$ 校	公 民 館			0 箇所	地域包括支援 セ ン タ ー	☆ 1 箇所
高 等 学 校	※ $\frac{(1)}{8}$ 校		体 育 館	2 箇所		特別養護老人 ホ ー ム	17 箇所
特 別 支 援 学 校	※ $\frac{(1)}{2}$ 校	図 書 館			2 箇所	定員数	1,149 人
保 育 所	☆ $\frac{(10)}{48}$ 箇所		ケ ア ハ ウ ス	2 箇所		養 護 老 人 ホ ー ム	2 箇所
認 定 こ ど も 園	☆ $\frac{(1)}{6}$ 箇所	定員数			3 箇所	定員数	180 人
						☆ 218 人	

2段の () は市町立の数

かこがわし
加古川市

ホームページアドレス <http://www.city.kakogawa.lg.jp>

Eメールアドレス gyousei@city.kakogawa.lg.jp

加古川市章	団体コード	282103	区分	22国調	27国調	30.1.1現在 住基台帳	
	所在地	675-8501(個) <small>(かこがわしかこがわちょうきたざいけ)</small> 加古川市加古川町 北在家2000	(増減率) 人口	(△0.1%) 266,937人	(0.2%) 267,435人	(△0.5%) 267,151人	
			(増減率) 世帯数	(5.3%) 99,645世帯	(3.9%) 103,495世帯	(0.5%) 113,478世帯	
市章の由来	TEL	(079)421-2000	(27国調) 産業別 就業人口	第1次産業	998人 (0.9%)		
加古川市は太古より加古川の水 に恵まれ発展した都市であっ て、川を中心に両岸に伸展する 意味を象徴するものである。	FAX	(079)422-1403 <small>(総務課)</small>		第2次産業	39,169人 (33.8%)		
			第3次産業	75,856人 (65.4%)			
			総数	119,992人	※その他分類含む		
加古川市長 H30.7.9 就任 H34.7.8 満了 (2) 期目	役職	氏名	就任年月日	面積(29.10.1)		138.48 km ²	
	副市長	かわにし みつよし 川西 三良 (S37.1.3 生)	H30.10.1	人口密度(27国調)		1,931.2人/km ²	
		—	—	年少人口割合(27国調)		13.8%	
	議長	—	—	老年人口割合(27国調)		25.1%	
		はらだ ゆきひろ 原田 幸廣 (S23.10.6 生)	H30.7.26	住基台帳のうち(30.1.1) 外国人住民		2,578人	
副議長	たまがわ ひでき 玉川 英樹 (S43.10.14 生)	H30.7.26	昼夜間人口比率(27国調)		88.5%		
おかだ やすひろ 岡田 康裕 (S50.7.13 生)				議員 (任期 H34.7.24 まで)			
沿革				条例定数		31人	
S25. 6.15 合体 加古川町 神野村 野口村 平岡村 尾上村 (市制施行)				現員(うち女性)		31人 (6人)	
S26.10. 1 編入 別府村				政党別等議員数			
S29. 8. 1 合体 志方村 西志方村 東志方村 (志方町設置)				加古川市議会志政加古川			7人
S30. 4. 1 編入 八幡村 平荘村 上荘村				創政会			6人
S31. 9.30 / 東神吉村 西神吉村 米田町大字船頭・平津				公明党議員団			6人
S54. 2. 1 / 志方町				かこがわ市民クラブ			6人
H14. 4. 1 特例市移行				日本共産党加古川市議会議員団			3人
				女性の笑顔で未来を創る会と維新			3人
				選挙人名簿登録者数(30.9.1現在)			
				男	女	計	
				107,525人	113,578人	221,103人	
				職員数			
				区分	30.4.1現在	人口千人当たり	
				全職員	1,731人	6.5人	
				うち普通会計部門職員	1,592人	6.0人	
				うち一般行政部門職員	1,024人	3.8人	
				基本構想等の策定状況			
				区分	策定(議決)年月日	計画期間	
				基本構想	H22.3.25	H22~H32	
				基本計画	H28.2.5	H28~H32	
市の概要		【主な産業・経済等】		【主な観光・文化・歴史】			
		・播磨臨海工業地帯の一翼を担う鉄鋼業 ・地場産業の靴下製造業 ・食肉産業		・県下最大の一級河川「加古川」 ・聖徳太子が建立したとされる「鶴林寺」 ・別名播磨富士とも呼ばれる「高御位山」			
【花】	つつじ	【木】	黒松	【鳥】	—		
【主な郷土出身者】		【マスコット】					
・上野 樹里(女優) ・久保 利明(将棋棋士) ・住田 裕子(弁護士) ・陣内 智則(お笑い芸人)		ウェルビー てるひめちゃん					




東播磨

いつまでも住み続けたい ウェルネス都市 加古川

区 分	平成 27 年度決算	平成 28 年度決算	平成 29 年度決算	
歳 入	79,267,215 千円 (1.0%)	87,883,262 千円 (10.9%)	81,891,341 千円 (△ 6.8%)	
一 般 財 源 等	55,372,840 千円 (2.9%)	58,646,926 千円 (5.9%)	53,333,041 千円 (△ 9.1%)	
う ち 地 方 税	38,848,822 千円 (△ 0.4%)	39,785,390 千円 (2.4%)	39,430,267 千円 (△ 0.9%)	
う ち 地 方 交 付 税 ※臨時財政対策債含む	8,022,019 千円 (△ 13.3%)	7,027,577 千円 (△ 12.4%)	6,407,582 千円 (△ 8.8%)	
歳 出	78,407,112 千円 (0.9%)	87,242,997 千円 (11.3%)	81,386,390 千円 (△ 6.7%)	
義 務 的 経 費	43,483,137 千円 (1.0%)	43,994,166 千円 (1.2%)	44,350,322 千円 (0.8%)	
う ち 人 件 費	15,191,944 千円 (△ 1.4%)	15,169,410 千円 (△ 0.1%)	15,417,748 千円 (1.6%)	
う ち 公 債 費 (うち繰上償還額)	8,911,947 千円 (△ 0.9%) (0 千円)	8,603,964 千円 (△ 3.5%) (0 千円)	7,851,138 千円 (△ 8.7%) (0 千円)	
う ち 扶 助 費	19,379,246 千円 (3.9%)	20,220,792 千円 (4.3%)	21,081,436 千円 (4.3%)	
投 資 的 経 費	5,713,206 千円 (△ 30.7%)	7,413,533 千円 (29.8%)	9,325,256 千円 (25.8%)	
実 質 収 支	662,514 千円	367,148 千円	312,084 千円	
地 方 債 現 在 高 (うち臨時財政対策債)	74,185,158 千円 (△ 4.6%) (36,393,683 千円)	72,547,974 千円 (△ 2.2%) (37,118,081 千円)	72,179,476 千円 (△ 0.5%) (37,521,015 千円)	
基 金 現 在 高 (うち財政調整基金)	21,572,627 千円 (5,788,746 千円)	19,602,441 千円 (6,127,398 千円)	20,598,221 千円 (6,394,408 千円)	
財 政 指 標 等	標準財政規模 ※臨時債発行可能額含む	48,857,410 千円	48,985,883 千円	48,406,015 千円
経 常 収 支 比 率	90.9 %	92.0 %	93.8 %	
実 質 赤 字 比 率	—	—	—	
連 結 実 質 赤 字 比 率	—	—	—	
実 質 公 債 費 比 率	(25 ~ 27) 5.3 %	(26 ~ 28) 4.3 %	(27 ~ 29) 3.7 %	
将 来 負 担 比 率	— %	— %	— %	
地 方 税 徴 収 率	95.0 %	95.4 %	95.8 %	
財 政 力 指 数	(25 ~ 27) 0.873	(26 ~ 28) 0.887	(27 ~ 29) 0.900	
ラ ス パ イ レ ス 指 数	101.3	101.2	101.3	

公共施設等の状況 (30.3末現在) ※は30.5.1現在 ☆は30.4.1現在							
幼 稚 園	※ $\frac{(18)}{20}$ 箇所	病 院	$\frac{(0)}{13}$ 箇所	都市公園等数	354 箇所	介 護 老 人 保 健 施 設	☆ 5 箇所
小 学 校	※ $\frac{(28)}{28}$ 校		診 療 所	$\frac{(3)}{301}$ 箇所	都市計画区域内 人口1人当たり (29.3.31)	7.0 m ²	定員数
中 学 校	※ $\frac{(12)}{12}$ 校	公 民 館			12 箇所	地域包括支援 セ ン タ ー	☆ 6 箇所
高 等 学 校	※ $\frac{(0)}{6}$ 校		体 育 館	3 箇所		特別養護老人 ホ ー ム	☆ 22 箇所
特 別 支 援 学 校	※ $\frac{(1)}{1}$ 校	図 書 館			2 箇所	定員数	991 人
保 育 所	☆ $\frac{(4)}{27}$ 箇所		ケ ア ハ ウ ス	7 箇所		養 護 老 人 ホ ー ム	☆ 1 箇所
認 定 こ ど も 園	☆ $\frac{(2)}{23}$ 箇所	定員数			295 人	生活排水処理率	94.7 %

2段の () は市町立の数




たかさごし 高砂市		ホームページアドレス	http://www.city.takasago.lg.jp/			
		Eメールアドレス	tact2110@city.takasago.lg.jp			
高砂市章	団体コード	282162	区分	22国調	27国調	30.1.1現在 住基台帳
	所在地	676-8501(個) (たかさごしあらいちょうどり)	(増減率) 人口	(△1.0%) 93,901人	(△3.1%) 91,030人	(△0.8%) 92,020人
		高砂市荒井町千鳥 1丁目1番1号	(増減率) 世帯数	(5.6%) 35,737世帯	(1.7%) 36,340世帯	(0.1%) 39,383世帯
市章の由来	TEL	(079)442-2101	(27国調) 産業別 就業人口	第1次産業	242人(0.6%)	
高砂の「高」を最大限簡略化したもので、円形は平和を表し、中央に突出しているのは高砂市の推進力を表現している。	FAX	(079)442-2229 (企画総務部総務室総務課)		第2次産業	14,857人(37.0%)	
				第3次産業	25,017人(62.4%)	
				総数	40,860人※その他分類含む	
高砂市長	役職	氏名	就任年月日	面積(29.10.1)		34.38 km ²
H28.4.13 就任 H32.4.12 満了 (3) 期目		おおうち おさむ 大内 治 (S31.6.7 生)	H29.4.1	人口密度(27国調)		2,647.8人/km ²
	副市長	—	—	年少人口割合(27国調)		13.4%
		—	—	老年人口割合(27国調)		26.4%
	議長	いまたけ だいすけ 今竹 大祐 (S26.4.2 生)	H30.9.18	住基台帳のうち(30.1.1) 外国人住民		1,090人
		かわばた ひろあき 川端 宏明 (S32.10.31 生)	H30.9.18	昼夜間人口比率(27国調)		100.5%
副議長	のほり ゆきひと 登 幸人 (S25.12.20 生)		議員(任期 H34.9.8 まで)			
沿革			条例定数		19人	現員(うち女性)
S29.7.1 合体 高砂町 荒井村 曾根町 伊保村 (市制施行)			政党別等議員数			
S31.9.30 編入 阿弥陀村 米田町の一部			公明党		3人	
S32.3.10 〃 北浜村			日本共産党		2人	
			自民党		1人	
			諸派		1人	
			無所属		12人	
			選挙人名簿登録者数(30.9.1現在)			
			男		36,998人	計
			女		39,298人	76,296人
			職員数			
			区分		30.4.1現在	人口千人当たり
			全職員		1,002人	10.9人
			うち普通会計部門職員		632人	6.9人
			うち一般行政部門職員		477人	5.2人
			基本構想等の策定状況			
			区分		策定(議決)年月日	計画期間
			基本構想		H22.12.17	H23~H32
			基本計画		H28.3.18	H28~H32
市の概要		【主な産業・経済等】		【主な観光・文化・歴史】		
		・製造業(鉄鋼業、機械製造業、化学工業、食品製造業) ・石材業(竜山石)		・生石神社の石の宝殿(日本三奇の一つ) ・高砂神社の相生の松 ・高御位山		
【花】	きく	【木】	松	【鳥】	—	
【主な郷土出身者】		【マスコット】				
・(故)工楽 松右衛門(海運業者・発明家) ・(故)山片 蟠桃(経済学者) ・(故)美濃部 達吉(憲法学者)		ぼっくりん				

区 分	平成 27 年度決算	平成 28 年度決算	平成 29 年度決算
歳 入	34,668,514 千円 (△ 3.7%)	34,017,504 千円 (△ 1.9%)	35,615,949 千円 (4.7%)
一 般 財 源 等	24,746,821 千円 (△ 5.4%)	24,148,492 千円 (△ 2.4%)	23,557,871 千円 (△ 2.4%)
う ち 地 方 税	17,236,185 千円 (△ 3.0%)	16,341,653 千円 (△ 5.2%)	16,703,785 千円 (2.2%)
う ち 地 方 交 付 税 ※臨時財政対策債含む	2,903,604 千円 (△ 23.7%)	2,982,103 千円 (2.7%)	3,606,542 千円 (20.9%)
歳 出	34,208,100 千円 (△ 1.5%)	33,481,507 千円 (△ 2.1%)	34,823,834 千円 (4.0%)
義 務 的 経 費	17,603,406 千円 (1.4%)	17,398,381 千円 (△ 1.2%)	17,166,833 千円 (△ 1.3%)
う ち 人 件 費	6,154,352 千円 (△ 2.6%)	6,117,353 千円 (△ 0.6%)	6,112,711 千円 (△ 0.1%)
う ち 公 債 費 (うち繰上償還額)	3,689,882 千円 (0.3%) (0 千円)	3,337,124 千円 (△ 9.6%) (0 千円)	3,018,622 千円 (△ 9.5%) (0 千円)
う ち 扶 助 費	7,759,172 千円 (5.5%)	7,943,904 千円 (2.4%)	8,035,500 千円 (1.2%)
投 資 的 経 費	2,604,792 千円 (△ 2.8%)	2,158,766 千円 (△ 17.1%)	4,446,943 千円 (106.0%)
実 質 収 支	340,226 千円	372,401 千円	597,638 千円
地 方 債 現 在 高 (うち臨時財政対策債)	32,977,083 千円 (△ 2.3%) (14,430,280 千円)	33,055,213 千円 (0.2%) (14,765,720 千円)	33,872,725 千円 (2.5%) (15,416,459 千円)
基 金 現 在 高 (うち財政調整基金)	5,482,739 千円 (3,219,921 千円)	4,661,345 千円 (2,091,193 千円)	4,985,349 千円 (2,278,114 千円)
財 政 指 標 等	標準財政規模 ※臨時債発行可能額含む 20,260,914 千円	20,268,459 千円	20,321,588 千円
経 常 収 支 比 率	90.3 %	94.9 %	91.8 %
実 質 赤 字 比 率 連 結 実 質 赤 字 比 率	— —	— —	— —
実 質 公 債 費 比 率	(25 ~ 27) 10.6 %	(26 ~ 28) 11.1 %	(27 ~ 29) 10.0 %
将 来 負 担 比 率	63.0 %	71.9 %	75.1 %
地 方 税 徴 収 率	94.6 %	94.7 %	95.3 %
財 政 力 指 数	(25 ~ 27) 0.901	(26 ~ 28) 0.904	(27 ~ 29) 0.902
ラ ス パ イ レ ス 指 数	99.3	99.5	99.7

公共施設等の状況 (30.3末現在) ※は30.5.1現在 ☆は30.4.1現在

幼 稚 園	※ $\frac{(4)}{4}$ 箇所	病 院	$\frac{(1)}{2}$ 箇所	都市公園等数	77 箇所	介 護 老 人 保 健 施 設	☆ 3 箇所
小 学 校	※ $\frac{(10)}{10}$ 校		診 療 所	$\frac{(0)}{107}$ 箇所	都市計画区域内 人口1人当たり (29.3.31)	6.9 m ²	定員数
中 学 校	※ $\frac{(6)}{7}$ 校	公 民 館			地域包括支援 セ ン タ ー	☆ 1 箇所	通所介護事業所
高 等 学 校	※ $\frac{(0)}{4}$ 校		体 育 館	特別養護老人 ホ ー ム	☆ 6 箇所	道路改良率 (29.4.1)	71.2 %
特 別 支 援 学 校	※ $\frac{(0)}{0}$ 校	図 書 館		定員数	☆ 273 人	道路舗装率 (29.4.1)	96.9 %
保 育 所	☆ $\frac{(4)}{8}$ 箇所		ケ ア ハ ウ ス	養 護 老 人 ホ ー ム	☆ 1 箇所	上水道等普及率 (29.3.31)	100.00 %
認 定 こ ど も 園	☆ $\frac{(4)}{11}$ 箇所	定員数		☆ 3 箇所	☆ 50 人	生活排水処理率	98.4 %
				定員数	☆ 90 人		

2段の () は市町立の数

いなみちょう 稲美町		ホームページアドレス	http://www.town.hyogo-inami.lg.jp/				
		Eメールアドレス	kikaku@town.hyogo-inami.lg.jp				
稲美町章	団体コード	283819	区分	22国調	27国調	30.1.1現在 住基台帳	
	所在地	675-1115 (かこぐんいなみちょうくにおか) 加古郡稲美町国岡 1丁目1番地	(増減率) 人口	(△2.9%) 31,026人	(△0.0%) 31,020人	(△0.5%) 31,302人	
			(増減率) 世帯数	(3.3%) 10,226世帯	(7.8%) 11,026世帯	(0.7%) 12,384世帯	
町章の由来	TEL	(079)492-1212	(27国調) 産業別 就業人口	第1次産業	663人 (4.7%)		
稲美町の「い」を図案化し、 鍬と鎌を表し、中央部は稲の 穂を意味するもので、まちの 和と発展を象徴している	FAX	(079)492-5162 (経営政策部企画課)		第2次産業	5,005人 (35.7%)		
			第3次産業	8,346人 (59.6%)			
			総数	14,364人 ※その他分類含む			
稲美町長	役職	氏名	就任年月日	面積(29.10.1)		34.92 km ²	
H30.6.1 就任 H34.5.31 満了 (4) 期目	副町長	おおたけ ただし 大竹 正 (S30.8.28 生)	H30.10.1	人口密度(27国調)		888.3人/km ²	
			—	—	年少人口割合(27国調)		13.3%
			—	—	老年人口割合(27国調)		29.0%
	議長	あかまつ あいichirou 赤松 愛一郎 (S34.3.28 生)	H30.9.27	住基台帳のうち(30.1.1) 外国人住民		392人	
				昼夜間人口比率(27国調)		99.1%	
ふるたに ひろし 古谷 博 (S21.11.27 生)	副議長	ふじもと みさお 藤本 操 (S19.9.28 生)	H30.9.27	議員 (任期 H31.9.30 まで)			
沿革				条例定数		現員(うち女性)	
S30. 3.31 合体 加古村 母里村 天満村				16人		16人 (2人)	
				政党別等議員数			
				公明党		1人	
				日本共産党		1人	
				無所属		14人	
				選挙人名簿登録者数(30.9.1現在)			
				男	女	計	
				12,564人	13,396人	25,960人	
				職員数			
				区分	30.4.1現在	人口千人当たり	
				全職員	169人	5.4人	
				うち普通会計部門職員	150人	4.8人	
				うち一般行政部門職員	105人	3.4人	
				基本構想等の策定状況			
				区分	策定(議決)年月日	計画期間	
				基本構想	H23.9.12 (H30.3.7 一部見直し)	H24~H33	
				基本計画	H30.3.7	H29~H33	
町の概要		【主な産業・経済等】		【主な観光・文化・歴史】			
		・基幹産業の農業のほか、商工業の振興にも取り組み発展。 ・農業の活力ある振興に努め、「いなみ野メロン」、「万葉の香」(米)、「いなみトマト」など町内の優良な農作物や加工品などを「稲美ブランド」として認証		・いなみ野と瀬戸内海を形造った日本庭園「万葉の森」 ・高園寺の鬼追式、神輿を一気にため池に投げ込む天満神社の秋祭り			
【花】	コスモス	【木】	もちの木	【鳥】	—		
【主な郷土出身者】		【マスコット】					
・(故)中嶋 信太郎(国文学者)				いなっち			

区 分	平成 27 年度決算	平成 28 年度決算	平成 29 年度決算	
歳 入	10,739,951 千円 (6.8%)	11,497,749 千円 (7.1%)	11,595,039 千円 (0.8%)	
一 般 財 源 等	7,955,896 千円 (4.4%)	8,192,844 千円 (3.0%)	8,226,982 千円 (0.4%)	
うち 地 方 税	4,268,456 千円 (△ 1.5%)	4,373,125 千円 (2.5%)	4,480,081 千円 (2.4%)	
うち 地 方 交 付 税 ※臨時財政対策債含む	1,927,865 千円 (0.5%)	1,857,863 千円 (△ 3.6%)	1,786,141 千円 (△ 3.9%)	
歳 出	10,014,831 千円 (5.9%)	10,833,836 千円 (8.2%)	10,890,392 千円 (0.5%)	
義 務 的 経 費	3,942,767 千円 (0.7%)	4,045,680 千円 (2.6%)	4,109,200 千円 (1.6%)	
うち 人 件 費	1,380,727 千円 (1.5%)	1,367,094 千円 (△ 1.0%)	1,365,414 千円 (△ 0.1%)	
うち 公 債 費 (うち繰上償還額)	794,002 千円 (△ 6.7%) (0 千円)	800,550 千円 (0.8%) (0 千円)	764,841 千円 (△ 4.5%) (0 千円)	
うち 扶 助 費	1,768,038 千円 (3.8%)	1,878,036 千円 (6.2%)	1,978,945 千円 (5.4%)	
投 資 的 経 費	641,998 千円 (△ 18.2%)	1,407,579 千円 (119.2%)	1,566,987 千円 (11.3%)	
実 質 収 支	655,486 千円	642,434 千円	674,044 千円	
地 方 債 現 在 高 (うち臨時財政対策債)	8,585,697 千円 (1.4%) (5,546,043 千円)	8,898,590 千円 (3.6%) (5,718,310 千円)	9,246,845 千円 (3.9%) (5,864,294 千円)	
基 金 現 在 高 (うち財政調整基金)	4,785,118 千円 (2,718,901 千円)	5,279,825 千円 (3,158,858 千円)	5,516,913 千円 (3,533,290 千円)	
財 政 指 標 等	標準財政規模 ※臨時債発行可能額含む	6,486,243 千円	6,525,470 千円	6,623,505 千円
経 常 収 支 比 率	83.2 %	83.6 %	83.7 %	
実 質 赤 字 比 率	—	—	—	
連 結 実 質 赤 字 比 率	—	—	—	
実 質 公 債 費 比 率	(25 ~ 27) 6.8 %	(26 ~ 28) 5.8 %	(27 ~ 29) 4.9 %	
将 来 負 担 比 率	— %	— %	— %	
地 方 税 徴 収 率	93.6 %	94.0 %	94.6 %	
財 政 力 指 数	(25 ~ 27) 0.750	(26 ~ 28) 0.745	(27 ~ 29) 0.751	
ラ ス パ イ レ ス 指 数	97.6	97.9	97.3	

公共施設等の状況 (30.3末現在) ※は30.5.1現在 ☆は30.4.1現在							
幼 稚 園	※ $\frac{(5)}{5}$ 箇所	病 院	$\frac{(0)}{2}$ 箇所	都市公園等数	55 箇所	介 護 老 人 保 健 施 設	1 箇所
小 学 校	※ $\frac{(5)}{5}$ 校		都市計画区域内 人口1人当たり (29.3.31)	9.6 m ²	定員数	☆ 100 人	
中 学 校	※ $\frac{(2)}{2}$ 校	診 療 所	$\frac{(0)}{31}$ 箇所	地域包括支援 セ ン タ ー	☆ 1 箇所	通所介護事業所	3 箇所
高 等 学 校	※ $\frac{(0)}{1}$ 校		公 民 館	1 箇所	特別養護老人 ホ ー ム	1 箇所	道路改良率 (29.4.1)
特 別 支 援 学 校	※ $\frac{(0)}{1}$ 校	体 育 館	1 箇所	定員数	80 人	道路舗装率 (29.4.1)	89.8 %
保 育 所	☆ $\frac{(0)}{4}$ 箇所			養 護 老 人 ホ ー ム	0 箇所	定員数	0 人
認 定 こ ど も 園	☆ $\frac{(0)}{0}$ 箇所	図 書 館	1 箇所	ケアハウス	1 箇所	生活排水処理率	98.0 %
				定員数	☆ 60 人		

2段の () は市町立の数

はりまちょう 播磨町		ホームページアドレス	http://www.town.harima.lg.jp/				
		Eメールアドレス	kikaku@town.harima.lg.jp				
播磨町章	団体コード	283827	区分	22国調	27国調	30.1.1現在 住基台帳	
	所在地	675-0182(個) <small>(かこくんはりまちょうひがしほんじょう)</small> 加古郡播磨町東本荘 1丁目5番30号	(増減率) 人口	(△1.1%) 33,183人	(1.7%) 33,739人	(△0.3%) 34,615人	
			(増減率) 世帯数	(4.3%) 12,581世帯	(5.4%) 13,258世帯	(0.8%) 14,748世帯	
町章の由来	TEL	(079)435-0355	(27国調) 産業別 就業人口	第1次産業	91人 (0.6%)		
播磨町の「ハリマ」の文字を図案化したもの。下側の部分は港を表現し、港を中心に未永く栄えるようにとの願いを込めている。	FAX	(079)435-0609 (企画グループ)		第2次産業	5,029人 (33.7%)		
			第3次産業	9,809人 (65.7%)			
			総数	15,251人 ※その他分類含む			
播磨町長 H30.7.13 就任 H34.7.12 満了 (4) 期目	役職	氏名	就任年月日	面積(29.10.1)		9.13 km ²	
	副町長	みむら たかし 三村 隆史 (S28.10.3 生)	H27.5.12	人口密度(27国調)		3,695.4人/km ²	
		—	—	年少人口割合(27国調)		14.6%	
	議長	—	—	老年人口割合(27国調)		25.1%	
		おくだ としのり 奥田 俊則 (S27.4.14 生)	H29.5.15	住基台帳のうち 外国人住民(30.1.1)		410人	
しみず ひろこ 清水 ひろ子 (S23.12.14 生)	副議長	きむら はるえ 木村 晴恵 (S31.1.25 生)	H29.5.15	昼夜間人口比率(27国調)		85.3%	
沿革				議員 (任期 H31.4.29 まで)		条例定数	
S37.4.1 名称変更 阿閑村 (町制施行)				14人		現員(うち女性)	
				14人		14人(5人)	
				政党別等議員数			
				公明党		2人	
				日本共産党		2人	
				無所属		10人	
				選挙人名簿登録者数(30.9.1現在)			
				男		女	
				13,689人		14,654人	
				計		28,343人	
				職員数			
				区分		30.4.1現在	
				全職員		174人	
				うち普通会計部門職員		153人	
				うち一般行政部門職員		111人	
				基本構想等の策定状況			
				区分		策定(議決)年月日	
				基本構想		H22.12.7	
				基本計画		H22.12.7	
				計画期間		H23~H32	
町の概要		【主な産業・経済等】		【主な観光・文化・歴史】			
		・海岸部の埋立地には一般機械器具製造、化学工業を中心とする約60社の工場が操業している。 ・JR土山駅南には複合商業施設を誘致し、にぎわいと交流のある空間を形成。		・国指定史跡 大中遺跡 ・であいのみち(歴史とのであいミュージアムロード) ・「新聞の父」ジョセフ・ヒコ生誕の地			
【花】	菊	【木】	松	【鳥】	—		
【主な郷土出身者】		【マスコット】					
・(故)ジョセフ・ヒコ(新聞の父) ・(故)今里 傳兵衛(灌漑水路開削功労者) ・(故)浅原 清隆(画家)		いせきくん(左) やよいちゃん(右)					

まちがいきいき きらめくはりま ~未来につなげる みんなのまちづくり~

区 分	平成 27 年度決算	平成 28 年度決算	平成 29 年度決算	
歳 入	11,002,031 千円 (△ 2.0%)	11,495,603 千円 (4.5%)	12,238,522 千円 (6.5%)	
一 般 財 源 等	8,488,688 千円 (0.6%)	8,764,531 千円 (3.2%)	8,327,426 千円 (△ 5.0%)	
う ち 地 方 税	5,541,113 千円 (2.6%)	5,366,160 千円 (△ 3.2%)	5,522,186 千円 (2.9%)	
う ち 地 方 交 付 税 ※臨時財政対策債含む	1,168,913 千円 (△ 4.8%)	954,783 千円 (△ 18.3%)	1,192,386 千円 (24.9%)	
歳 出	10,287,390 千円 (△ 0.3%)	10,575,320 千円 (2.8%)	11,395,625 千円 (7.8%)	
義 務 的 経 費	4,330,995 千円 (0.8%)	4,468,420 千円 (3.2%)	4,485,869 千円 (0.4%)	
う ち 人 件 費	1,419,790 千円 (0.2%)	1,406,132 千円 (△ 1.0%)	1,380,897 千円 (△ 1.8%)	
う ち 公 債 費 (うち繰上償還額)	783,239 千円 (△ 18.2%) (218 千円)	798,003 千円 (1.9%) (0 千円)	840,881 千円 (5.4%) (0 千円)	
う ち 扶 助 費	2,127,966 千円 (10.7%)	2,264,285 千円 (6.4%)	2,264,091 千円 (△ 0.0%)	
投 資 的 経 費	1,348,144 千円 (△ 12.0%)	1,518,336 千円 (12.6%)	1,985,071 千円 (30.7%)	
実 質 収 支	651,269 千円	674,696 千円	690,802 千円	
地 方 債 現 在 高 (うち臨時財政対策債)	8,180,517 千円 (△ 1.0%) (5,701,606 千円)	8,228,678 千円 (0.6%) (5,752,029 千円)	8,564,552 千円 (4.1%) (5,905,158 千円)	
基 金 現 在 高 (うち財政調整基金)	7,230,281 千円 (4,859,092 千円)	6,521,956 千円 (4,071,377 千円)	7,017,018 千円 (4,261,285 千円)	
財 政 指 標 等	標準財政規模 ※臨時債発行可能額含む	6,618,195 千円	6,697,859 千円	6,697,015 千円
経 常 収 支 比 率	88.2 %	96.5 %	90.3 %	
実 質 赤 字 比 率	—	—	—	
連 結 実 質 赤 字 比 率	—	—	—	
実 質 公 債 費 比 率	(25 ~ 27) 1.4 %	(26 ~ 28) 0.4 %	(27 ~ 29) △ 0.3 %	
将 来 負 担 比 率	— %	— %	— %	
地 方 税 徴 収 率	95.2 %	95.6 %	96.1 %	
財 政 力 指 数	(25 ~ 27) 0.879	(26 ~ 28) 0.886	(27 ~ 29) 0.887	
ラ ス パ イ レ ス 指 数	98.7	98.6	99.4	

公共施設等の状況 (30.3末現在) ※は30.5.1現在 ☆は30.4.1現在							
幼 稚 園	※ $\frac{(3)}{3}$ 箇所	病 院	$\frac{(0)}{1}$ 箇所	都市公園等数	37 箇所	介 護 老 人 保 健 施 設 定員数 ☆	0 箇所
小 学 校	※ $\frac{(4)}{4}$ 校		診 療 所	$\frac{(0)}{36}$ 箇所	都市計画区域内 人口1人当たり (29.3.31)		10.2 m ²
中 学 校	※ $\frac{(2)}{2}$ 校	公 民 館			地域包括支援 セ ン タ ー ☆	1 箇所	通所介護事業所
高 等 学 校	※ $\frac{(0)}{1}$ 校		体 育 館	特別養護老人 ホ ー ム ☆	2 箇所	道路改良率 (29.4.1)	77.7 %
特 別 支 援 学 校	※ $\frac{(0)}{1}$ 校	図 書 館		定員数	79 人	道路舗装率 (29.4.1)	98.9 %
保 育 所	☆ $\frac{(0)}{2}$ 箇所		ケ ア ハ ウ ス ☆	養 護 老 人 ホ ー ム ☆	0 箇所	上水道等普及率 (29.3.31)	100.00 %
認 定 こ ど も 園	☆ $\frac{(0)}{2}$ 箇所	定員数		0 人	1 箇所		
				ケ ア ハ ウ ス ☆	1 箇所	生活排水処理率	98.0 %
				定員数	25 人		

2段の () は市町立の数

【地域の将来像（地域ビジョン）】

○ひょうごのハートランド

【めざす地域像】

- 交流が広がる：「まちむら交流」で活力を育む地域
- 生活（くらし）の絆が深まる：家族・地域・生活（くらし）の絆を深めるとともに、絆の力で安全・安心を支える地域
- 文化が花開く：芸術・文化を暮らしに活かす地域
- 恵み豊かな環境が持続する：北播磨が持つ豊かな自然・生態系の調和した暮らしが持続する地域
- 元気な産業が興る：多様な産業が活性化し、だれもが生きがいを持って働ける地域

【社総合庁舎】

〒673-1431（個）

所在地

加東市社字西柿1075-2

TEL

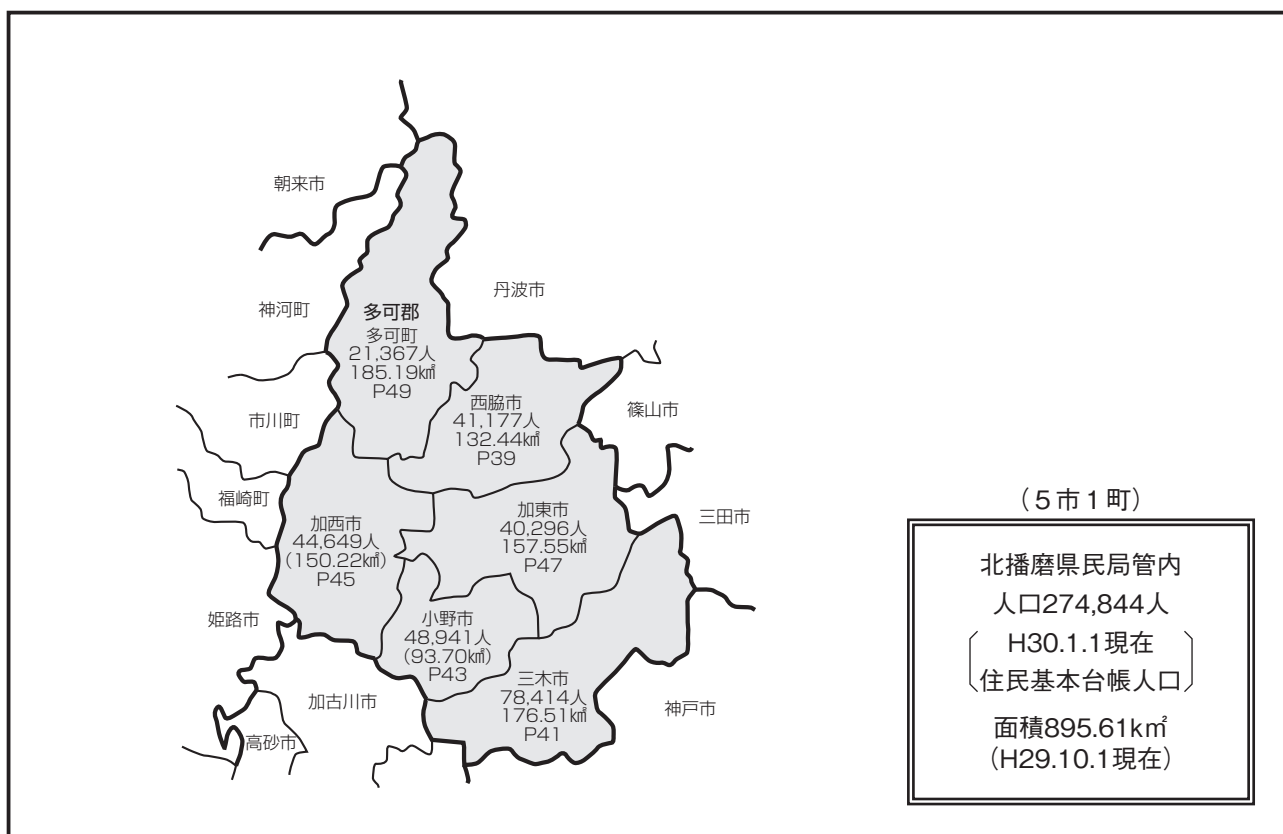
(0795) 42-5111

(庁舎まで)

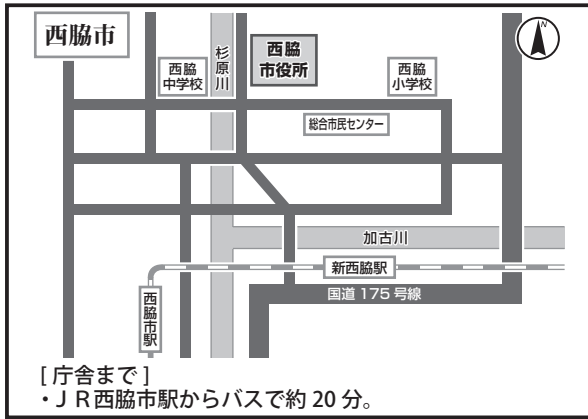
- ・JR加古川線社町駅から神姫バス「社・教育センター」行きに乗り、「県総合庁舎前」で下車
- ・又は社町駅から徒歩25分



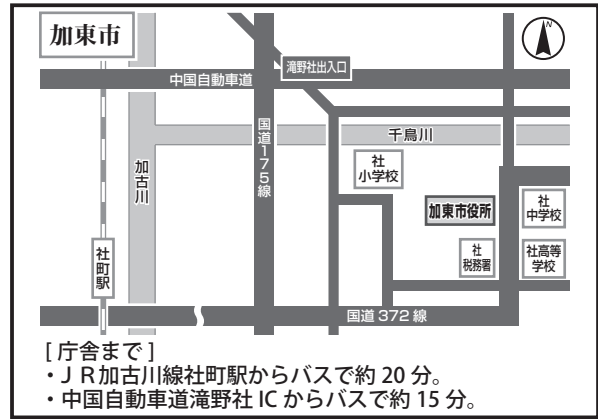
【北播磨県民局管内図】



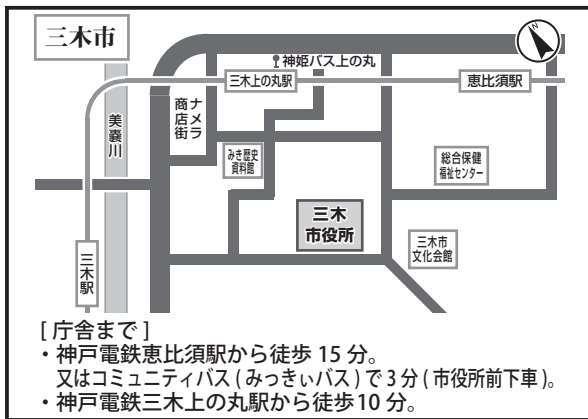
【市町庁舎付近案内図一覧(北播磨県民局管内)】



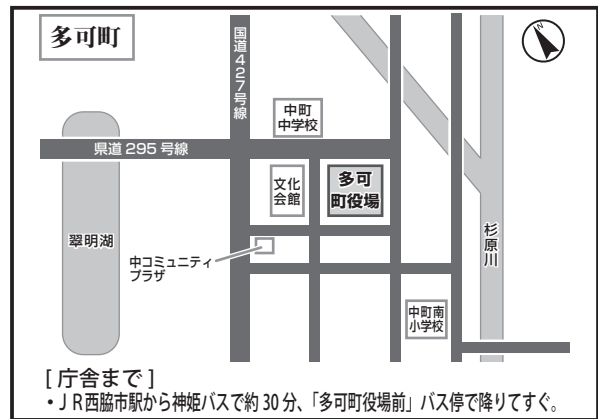
〒677-8511(個) 西脇市郷瀬町605番地
TEL (0795)22-3111



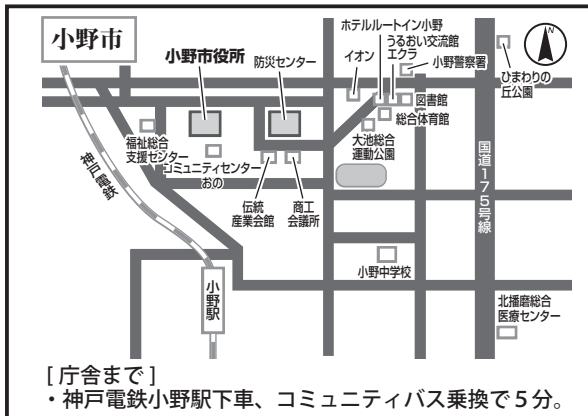
〒673-1493(個) 加東市社50番地
TEL (0795)42-3301



〒673-0492(個) 三木市上の丸町10番30号
TEL (0794)82-2000



〒679-1192(個) 多可郡多可町中区中村町123番地
TEL (0795)32-2380



〒675-1380(個) 小野市王子町806番地の1
TEL (0794)63-1000



〒675-2395(個) 加西市北条町横尾1000番地
TEL (0790)42-1110

にしわきし 西 脇 市		ホームページアドレス	http://www.city.nishiwaki.lg.jp				
		Eメールアドレス	kikaku@city.nishiwaki.lg.jp				
西脇市章	団体コード	282138	区分	22国調	27国調	30.1.1現在 住基台帳	
	所在地	677-8511(個) (にしわきしごのせちょう) 西脇市郷瀬町605番地	(増減率) 人口	(△2.6%) 42,802人	(△4.5%) 40,866人	(△1.1%) 41,177人	
			(増減率) 世帯数	(2.2%) 14,989世帯	(0.4%) 15,049世帯	(0.5%) 16,927世帯	
市章の由来	TEL	(0795)22-3111	(27国調) 産業別 就業人口	第1次産業	357人(1.8%)		
2つの「シ」を図案化、「ニシ」 を表現したものの。	FAX	(0795)22-1014 (総務課)		第2次産業	7,555人(38.9%)		
				第3次産業	11,516人(59.3%)		
				総数	20,179人 ※その他分類含む		
西脇市長	役職	氏名	就任年月日	面積(29.10.1)		132.44 km ²	
H29.11.13 就任 H33.11.12 満了 (2) 期目	副市長	よしだ たかし 吉田 孝司 (S29.11.1 生)	H29.12.9	人口密度(27国調)		308.6人/km ²	
			—	—	年少人口割合(27国調)		12.9%
			—	—	老年人口割合(27国調)		31.0%
	議長	はやし はるのぶ 林 晴信 (S42.5.24 生)	H29.11.20	住基台帳のうち(30.1.1) 外国人住民		453人	
			—	—	昼夜間人口比率(27国調)		95.1%
かたやま しょうぞう 片山 象三 (S36.2.11 生)	副議長	あさだ やすこ 浅田 康子 (S23.12.9 生)	H29.11.20	議員 (任期 H33.11.12 まで)			
				条例定数	現員(うち女性)		
				16人	14人(2人)		
				政党別等議員数			
				公明党	1人		
				日本共産党	1人		
				無所属	12人		
沿革							
S27.4.1 合体 西脇町 日野村 重春村 比延庄村 (市制施行)(西脇市)							
S29.3.30 編入 芳田村(西脇市)							
S35.1.1 町制施行(黒田庄町)							
H17.10.1 合体 西脇市 黒田庄町							
選挙人名簿登録者数(30.9.1現在)							
		男	女	計			
		16,300人	18,067人	34,367人			
職員数							
		区分	30.4.1現在	人口千人当たり			
		全職員	706人	17.1人			
		うち普通会計部門職員	223人	5.4人			
		うち一般行政部門職員	170人	4.1人			
基本構想等の策定状況							
		区分	策定(議決)年月日	計画期間			
		基本構想	H19.9.4	H19~H30			
		基本計画	H25.2.15	H25~H30			
市の概要							
【主な産業・経済等】		【主な観光・文化・歴史】					
・「播州織」(先染綿織物国内シェア約70%) ・「播州毛鉤」(経済産業大臣指定伝統工芸品、国内シェア90%) ・黒田庄和牛(ブランド和牛「神戸ビーフ」の主産地)		・東経135度と北緯35度が交差する「日本のへそ」 ・国登録有形文化財「旧来住家住宅」					
【花】	しばざくら	【木】	さくら	【鳥】	—		
【主な郷土出身者】			【マスコット】				
・横尾 忠則(美術家) ・森脇 浩司(元プロ野球監督) ・トータス松本(ミュージシャン)			—				

区 分	平成 27 年度決算	平成 28 年度決算	平成 29 年度決算
歳 入	20,693,563 千円 (2.1%)	20,237,125 千円 (△2.2%)	19,683,317 千円 (△2.7%)
一 般 財 源 等	14,607,620 千円 (7.8%)	13,277,876 千円 (△9.1%)	13,440,049 千円 (1.2%)
うち 地 方 税	4,964,300 千円 (△0.4%)	4,882,173 千円 (△1.7%)	4,815,675 千円 (△1.4%)
うち 地 方 交 付 税 ※臨時財政対策債含む	7,131,994 千円 (2.7%)	6,892,123 千円 (△3.4%)	6,928,933 千円 (0.5%)
歳 出	20,001,453 千円 (2.9%)	19,641,438 千円 (△1.8%)	19,337,134 千円 (△1.5%)
義 務 的 経 費	6,981,991 千円 (△0.6%)	7,058,703 千円 (1.1%)	7,192,036 千円 (1.9%)
うち 人 件 費	2,068,242 千円 (△3.9%)	2,031,993 千円 (△1.8%)	2,045,769 千円 (0.7%)
うち 公 債 費 (うち繰上償還額)	1,709,824 千円 (△0.2%) (0 千円)	1,644,838 千円 (△3.8%) (0 千円)	1,724,249 千円 (4.8%) (0 千円)
うち 扶 助 費	3,203,925 千円 (1.5%)	3,381,872 千円 (5.6%)	3,422,018 千円 (1.2%)
投 資 的 経 費	1,788,602 千円 (△26.9%)	2,099,381 千円 (17.4%)	1,188,584 千円 (△43.4%)
実 質 収 支	567,965 千円	505,760 千円	260,398 千円
地 方 債 現 在 高 (うち臨時財政対策債)	19,059,901 千円 (3.3%) (8,506,203 千円)	19,628,778 千円 (3.0%) (8,724,437 千円)	20,161,743 千円 (2.7%) (8,905,089 千円)
基 金 現 在 高 (うち財政調整基金)	9,577,372 千円 (4,958,639 千円)	10,073,616 千円 (5,254,986 千円)	10,424,799 千円 (5,521,333 千円)
財 政 指 標 等			
標準財政規模 ※臨時債発行可能額含む	11,887,318 千円	11,828,816 千円	11,700,090 千円
経常収支比率	88.7 %	89.5 %	89.1 %
実質赤字比率 連結実質赤字比率	— —	— —	— —
実質公債費比率	(25～27) 7.8 %	(26～28) 8.4 %	(27～29) 8.7 %
将来負担比率	30.7 %	10.1 %	15.1 %
地方税徴収率	92.7 %	94.2 %	95.1 %
財 政 力 指 数	(25～27) 0.476	(26～28) 0.474	(27～29) 0.464
ラスパイレス指数	98.7	99.0	99.3

北播磨

公共施設等の状況 (30.3末現在) ※は30.5.1現在 ☆は30.4.1現在							
幼稚園	※ $\frac{(1)}{1}$ 箇所	病 院	$\frac{(1)}{2}$ 箇所	都市公園等数	21 箇所	介護老人保健施設 定員数	☆ 1 箇所 100 人
小学校	※ $\frac{(8)}{8}$ 校		診 療 所	$\frac{(0)}{54}$ 箇所	都市計画区域内 人口1人当たり (29.3.31)	13.1 m ²	通所介護事業所
中学校	※ $\frac{(4)}{4}$ 校	地域包括支援 センター			☆ 2 箇所	道路改良率 (29.4.1)	
高等学校	※ $\frac{(0)}{3}$ 校	公 民 館	1 箇所	特別養護老人 ホーム 定員数	6 箇所 399 人	道路舗装率 (29.4.1)	96.2 %
特別支援学校	※ $\frac{(0)}{0}$ 校			養 護 老 人 ホ ー ム 定員数	☆ 0 箇所 0 人	上水道等普及率 (29.3.31)	99.75 %
保育所	☆ $\frac{(0)}{0}$ 箇所	体 育 館	4 箇所	ケアハウス	1 箇所	生活排水処理率	100.0 %
認定こども園	☆ $\frac{(0)}{8}$ 箇所			図 書 館	1 箇所		




2段の () は市町立の数

みきし 三木市		ホームページアドレス	https://www.city.miki.lg.jp/			
		Eメールアドレス	koho@city.miki.lg.jp			
三木市章	団体コード	282154	区分	22国調	27国調	30.1.1現在 住基台帳
	所在地	673-0492(個) (みきしうえのまるちょう) 三木市上の丸町 10番30号	(増減率) 人口	(△4.0%) 81,009人	(△4.7%) 77,178人	(△0.5%) 78,414人
			(増減率) 世帯数	(3.0%) 28,506世帯	(0.5%) 28,653世帯	(0.9%) 33,389世帯
市章の由来	TEL	(0794)82-2000	(27国調) 産業別 就業人口	第1次産業	1,450人	(4.1%)
「木(キ)」を3つ組み合わせ図 形化したもの。	FAX	(0794)82-9755 (総務部総務課)		第2次産業	10,802人	(30.8%)
				第3次産業	22,791人	(65.0%)
			総数	35,333人 ※その他分類含む		
三木市長	役職	氏名	就任年月日	面積(29.10.1)		176.51 km ²
H29.7.2 就任 H33.7.1 満了 (1) 期目	副市長	おおにし ひろし 大西 浩志 (S26.12.7 生)	H29.8.4	人口密度(27国調)		437.2人/km ²
		ごうだ ひとし 合田 仁 (S36.1.5 生)	H29.8.4	年少人口割合(27国調)		11.7%
		—	—	老年人口割合(27国調)		31.8%
	議長	ないとう ひろふみ 内藤 博史 (S38.8.16 生)	H30.5.15	住基台帳のうち(30.1.1) 外国人住民		1,290人
		副議長	なかお しろう 中尾 司郎 (S28.7.1 生)	H30.5.15	昼夜間人口比率(27国調)	
なかた かずひこ 仲田 一彦 (S47.11.5 生)				議員 (任期 H31.4.30 まで)		
				条例定数	現員(うち女性)	
				16人	16人(2人)	
				政党別等議員数		
				公明党	2人	
				日本共産党	2人	
				三木新党 8人のサムライ	3人	
				無所属	9人	
沿革						
S29.6.1 合体 三木町 別所村 細川村 口吉川村 (市制施行)						
S29.7.1 合体 志染村						
S30.7.1 〃 奥吉川村 中吉村 北谷村(吉川町設置)						
H17.10.24 編入 吉川町						
選挙人名簿登録者数(30.9.1現在)						
		男	女	計		
		31,545人	34,403人	65,948人		
職員数						
		区分	30.4.1現在	人口千人当たり		
		全職員	521人	6.6人		
		うち普通会計部門職員	467人	6.0人		
		うち一般行政部門職員	288人	3.7人		
基本構想等の策定状況						
		区分	策定(議決)年月日	計画期間		
		基本構想	H19.12.15	H19~H29		
		基本計画	H19.12.15	H19~H29		
市の概要						
【主な産業・経済等】		【主な観光・文化・歴史】				
・金物の製造・販売 ・酒米「山田錦」の生産 ・ゴルフ場		・三木ホースランドパーク ・山田錦の郷(山田錦の館・吉川温泉よかたん) ・三木城跡と付城跡群(国史跡)				
【花】	さつき	【木】	松	【鳥】	—	
【主な郷土出身者】			【マスコット】			
・角野 友基(プロスノーボーダー)・若藤親方(元大相撲幕内力士 皇司)・玉岡 かおる(故)上田 桑鳩(書道家)・中村 奨吾(プロ野球選手)・野間 峻祥(プロ野球選手)・(故)橋田 規(プロゴルファー)・橋田 光弘(プロゴルファー)			—			

区 分	平成 27 年度決算	平成 28 年度決算	平成 29 年度決算
歳 入	31,389,038 千円 (1.8%)	31,327,894 千円 (△ 0.2%)	32,395,979 千円 (3.4%)
一 般 財 源 等	21,621,660 千円 (3.6%)	20,952,857 千円 (△ 3.1%)	20,892,107 千円 (△ 0.3%)
うち 地 方 税	11,111,007 千円 (△ 0.3%)	11,249,557 千円 (1.2%)	11,491,502 千円 (2.2%)
うち 地 方 交 付 税 ※臨時財政対策債含む	7,158,407 千円 (1.1%)	6,692,438 千円 (△ 6.5%)	6,530,378 千円 (△ 2.4%)
歳 出	30,934,549 千円 (1.3%)	30,987,806 千円 (0.2%)	32,182,713 千円 (3.9%)
義 務 的 経 費	14,298,960 千円 (△ 1.8%)	14,020,528 千円 (△ 1.9%)	14,297,360 千円 (2.0%)
うち 人 件 費	4,519,721 千円 (△ 6.6%)	4,370,111 千円 (△ 3.3%)	4,359,957 千円 (△ 0.2%)
うち 公 債 費 (うち繰上償還額)	3,588,416 千円 (△ 4.8%) (0 千円)	3,220,493 千円 (△ 10.3%) (0 千円)	3,115,156 千円 (△ 3.3%) (0 千円)
うち 扶 助 費	6,190,823 千円 (4.0%)	6,429,924 千円 (3.9%)	6,822,247 千円 (6.1%)
投 資 的 経 費	3,523,602 千円 (△ 12.1%)	3,367,550 千円 (△ 4.4%)	4,197,142 千円 (24.6%)
実 質 収 支	144,238 千円	85,443 千円	101,931 千円
地 方 債 現 在 高 (うち臨時財政対策債)	37,271,674 千円 (0.3%) (12,665,355 千円)	37,709,967 千円 (1.2%) (13,196,824 千円)	38,951,885 千円 (3.3%) (13,677,046 千円)
基 金 現 在 高 (うち財政調整基金)	6,337,843 千円 (2,565,663 千円)	6,417,408 千円 (2,639,281 千円)	6,456,171 千円 (2,687,813 千円)
財 政 指 標 等			
標準財政規模 ※臨時債発行可能額含む	18,902,689 千円	18,663,634 千円	18,550,833 千円
経常収支比率	89.5 %	90.7 %	91.2 %
実質赤字比率	—	—	—
連結実質赤字比率	—	—	—
実質公債費比率	(25 ~ 27) 5.7 %	(26 ~ 28) 4.9 %	(27 ~ 29) 3.8 %
将来負担比率	43.1 %	44.7 %	45.0 %
地方税徴収率	93.5 %	94.5 %	96.0 %
財 政 力 指 数	(25 ~ 27) 0.700	(26 ~ 28) 0.701	(27 ~ 29) 0.703
ラスパイレス指数	98.1	99.6	100.0

公共施設等の状況 (30.3末現在) ※は30.5.1現在 ☆は30.4.1現在							
幼稚園	※ $\frac{(5)}{5}$ 箇所	病 院	$\frac{(0)}{6}$ 箇所	都市公園等数	107 箇所	介 護 老 人 保 健 施 設 定員数 ☆	3 箇所
小学校	※ $\frac{(16)}{16}$ 校		都市計画区域内 人口1人当たり (29.3.31)	36.8 m ²	200 人		
中学校	※ $\frac{(8)}{8}$ 校	診 療 所	$\frac{(0)}{97}$ 箇所	地域包括支援 センター ☆	1 箇所	通所介護事業所	14 箇所
高等学校	※ $\frac{(0)}{4}$ 校		公 民 館	12 箇所	特別養護老人 ホ ー ム 定員数 ☆		8 箇所 468 人
特別支援学校	※ $\frac{(1)}{1}$ 校	体 育 館	6 箇所	養 護 老 人 ホ ー ム 定員数 ☆	1 箇所 50 人	道路舗装率 (29.4.1)	92.5 %
保育所	☆ $\frac{(2)}{2}$ 箇所			ケアハウス ☆	4 箇所	上水道等普及率 (29.3.31)	99.92 %
認定こども園	☆ $\frac{(2)}{14}$ 箇所	図 書 館	3 箇所	定員数 ☆	75 人	生活排水処理率	97.2 %

2段の () は市町立の数

おのし 小野市		ホームページアドレス	http://www.city.ono.hyogo.jp/				
		Eメールアドレス	kikakuseisaku@city.ono.hyogo.jp				
小野市章	団体コード	282189	区分	22国調	27国調	30.1.1現在 住基台帳	
	所在地	675-1380(個) (おのしおうじちょう) 小野市王子町 806番地の1	(増減率) 人口	(△0.2%) 49,680人	(△2.2%) 48,580人	(△0.3%) 48,941人	
			(増減率) 世帯数	(4.2%) 16,470世帯	(2.4%) 16,860世帯	(1.3%) 19,710世帯	
市章の由来	TEL	(0794)63-1000	(27国調) 産業別 就業人口	第1次産業	644人(2.8%)		
「小」を図案化し、ひらがなの「の」で囲ったもので、円形は市民の融和と団結を意味し、将来の飛躍と発展を象徴している。	FAX	(0794)63-6600 (総務部総務課)		第2次産業	8,697人(38.2%)		
				第3次産業	13,428人(59.0%)		
			総数	23,487人 ※その他分類含む			
小野市長	役職	氏名	就任年月日	面積(29.10.1)		(93.70 km ²)	
H31.2.7 就任 H35.2.6 満了 (6) 期目	副市長	こばやし まさひこ 小林 昌彦 (S33.3.8 生)	H28.4.1	人口密度(27国調)		522.7人/km ²	
		こばやし せいごう 小林 清豪 (S24.3.4 生)	H20.4.1	年少人口割合(27国調)		14.6%	
		—	—	老年人口割合(27国調)		26.1%	
ほうらい つとむ 蓬萊 務 (S21.5.20 生)	議長	まえだ みつのり 前田 光教 (S40.7.3 生)	H30.5.9	住基台帳のうち(30.1.1) 外国人住民		692人	
	副議長	かわしま みな 河島 三奈 (S51.6.28 生)	H30.5.9	昼夜間人口比率(27国調)		100.6%	
沿革				議員 (任期 H31.4.30 まで)			
S29.12.1 合併 小野町 河合村 来住村 市場村 大部村 下東条村 (市制施行)				条例定数		現員(うち女性)	
S31.4.1 編入 加東郡社町区域のうち大字古川 久保木				16人		16人(4人)	
				政党別等議員数			
				公明党		2人	
				日本共産党		1人	
				無所属		13人	
				選挙人名簿登録者数(30.9.1現在)			
				男		女	
				19,194人		20,598人	
				計		39,792人	
				職員数			
				区分		30.4.1現在	
				全職員		335人	
				うち普通会計部門職員		292人	
				うち一般行政部門職員		179人	
				基本構想等の策定状況			
				区分		策定(議決)年月日	
				基本構想		H23.3.24	
				基本計画		H23.3.24	
				計画期間		H23~H32	
市の概要							
【主な産業・経済等】		【主な観光・文化・歴史】					
<ul style="list-style-type: none"> ・全国一の生産量を誇る「そろばん」 ・「播州刃物」のブランドで海外展開 ・高速道路網の整備を背景に、医療、食品、電気、航空機等の新しい産業が立地 ・127haの工業団地・流通等業務団地は市内工業出荷額の約5割を担う 		<ul style="list-style-type: none"> ・国宝「浄土寺浄土堂」、「阿彌陀如来三尊立像」 ・ひまわりの丘公園 ・白雲谷温泉ゆびか ・八ヶ池自然公園(龍翔ドーム) ・こだまの森グラウンドゴルフ場 ・おの桜つつみ回廊 					
【花】	ひまわり	【木】	柳	【鳥】	—		
【主な郷土出身者】		【マスコット】					
<ul style="list-style-type: none"> ・小林 祐梨子(陸上競技選手) ・(故)上田 三四二(歌人) 		ひまわり君					

人いきいき まちわくわく ハートフルシティおの

区 分	平成 27 年度決算	平成 28 年度決算	平成 29 年度決算
歳 入	19,182,748 千円 (1.8%)	19,494,116 千円 (1.6%)	20,540,758 千円 (5.4%)
一 般 財 源 等	13,120,226 千円 (5.2%)	12,903,989 千円 (△1.6%)	13,312,124 千円 (3.2%)
う ち 地 方 税	6,879,136 千円 (△1.1%)	6,921,987 千円 (0.6%)	7,230,794 千円 (4.5%)
う ち 地 方 交 付 税 ※臨時財政対策債含む	4,272,192 千円 (7.3%)	4,008,596 千円 (△6.2%)	3,812,201 千円 (△4.9%)
歳 出	18,637,400 千円 (1.5%)	18,916,627 千円 (1.5%)	20,008,057 千円 (5.8%)
義 務 的 経 費	8,744,749 千円 (0.8%)	9,051,322 千円 (3.5%)	9,434,365 千円 (4.2%)
う ち 人 件 費	2,913,410 千円 (△0.3%)	2,934,651 千円 (0.7%)	2,959,864 千円 (0.9%)
う ち 公 債 費 (うち繰上償還額)	1,772,260 千円 (△3.9%) (0 千円)	2,021,946 千円 (14.1%) (78,420 千円)	2,104,069 千円 (4.1%) (91,920 千円)
う ち 扶 助 費	4,059,079 千円 (3.9%)	4,094,725 千円 (0.9%)	4,370,432 千円 (6.7%)
投 資 的 経 費	2,179,702 千円 (△3.7%)	2,264,041 千円 (3.9%)	2,830,573 千円 (25.0%)
実 質 収 支	351,428 千円	326,031 千円	273,015 千円
地 方 債 現 在 高 (うち臨時財政対策債)	18,419,905 千円 (△2.5%) (8,383,401 千円)	18,242,796 千円 (△1.0%) (8,758,828 千円)	18,521,740 千円 (1.5%) (9,088,283 千円)
基 金 現 在 高 (うち財政調整基金)	9,032,332 千円 (4,105,952 千円)	9,002,805 千円 (4,298,952 千円)	9,023,721 千円 (4,481,952 千円)
財 政 指 標 等			
標準財政規模 ※臨時債発行可能額含む	11,496,802 千円	11,508,811 千円	11,413,065 千円
経常収支比率	85.8 %	89.4 %	90.8 %
実質赤字比率	—	—	—
連結実質赤字比率	—	—	—
実質公債費比率	(25～27) 5.2 %	(26～28) 4.3 %	(27～29) 3.9 %
将来負担比率	— %	— %	— %
地方税徴収率	95.9 %	96.1 %	96.5 %
財 政 力 指 数	(25～27) 0.682	(26～28) 0.683	(27～29) 0.688
ラスパイレス指数	100.5	100.9	99.8

北播磨

公共施設等の状況 (30.3末現在) ※は30.5.1現在 ☆は30.4.1現在							
幼稚園	※ $\frac{(2)}{2}$ 箇所	病 院	$\frac{(1)}{5}$ 箇所	都市公園等数	20 箇所	介護老人 保健施設 定員数	3 箇所
小学校	※ $\frac{(8)}{8}$ 校			都市計画区域内 人口1人当たり (29.3.31)	8.1 m ²		☆ 200 人
中学校	※ $\frac{(4)}{4}$ 校	診 療 所	$\frac{(0)}{56}$ 箇所	地域包括支援 センター	☆ 1 箇所	通所介護事業所	7 箇所
高等学校	※ $\frac{(0)}{2}$ 校			公民館	0 箇所	特別養護老人 ホーム 定員数	5 箇所 287 人
特別支援学校	※ $\frac{(1)}{1}$ 校	体 育 館	3 箇所	養 護 老 人 ホ ー ム 定員数	☆ 0 箇所 0 人	道路舗装率 (29.4.1)	96.5 %
保育所	☆ $\frac{(0)}{12}$ 箇所			図書館	1 箇所	ケアハウス	☆ 1 箇所 16 人
認定こども園	☆ $\frac{(0)}{2}$ 箇所					生活排水処理率	99.3 %

2段の()は市町立の数

か さい し 加 西 市		ホームページアドレス		http://www.city.kasai.hyogo.jp/			
		Eメールアドレス		jinko@city.kasai.lg.jp			
加西市章		団 体 コード	2 8 2 2 0 1	区 分	22国調	27国調	30.1.1現在 住基台帳
		所在地	6 7 5 - 2 3 9 5 (個) (かさいしほうじょうちょうよこお) 加西市北条町横尾 1000番地	(増減率) 人 口	(△2.8 %) 47,993人	(△7.7 %) 44,313人	(△1.0 %) 44,649人
			(増減率) 世帯数	(1.0 %) 15,188世帯	(1.2 %) 15,364世帯	(1.0 %) 17,688世帯	
市章の由来		T E L	(0790)42-1110	(27国調) 産業別 就業人口	第1次産業 809人 (3.9 %)		
加西の「力」を二つ組み合わせて円形に図案化し、「西」をかたどった市章で「和と団結」及び「明るく豊かに躍進する「平和都市」加西を象徴。		F A X	(0790)43-1800 (総務部総務課)		第2次産業 8,935人 (42.9 %)		
					第3次産業 11,082人 (53.2 %)		
					総 数		21,113人 ※その他分類含む
加西市長		役 職	氏 名	就任年月日	面 積 (29.10.1)		(150.22 km ²)
H27.6.17 就任 H31.6.16 満了 (2) 期目		副市長	さえき たけひこ 佐伯 武彦 (S12.8.8 生)	H27.6.17	人 口 密 度 (27国調)		293.5人/km ²
				—	—	年 少 人 口 割 合 (27国調)	
					—	—	老 年 人 口 割 合 (27国調)
		議 長	きぬがさ としのり 衣笠 利則 (S26.10.5 生)	H29.6.2	住基台帳のうち (30.1.1)		926人
				—	—	外 国 人 住 民	
		副議長	まるおか ひろみつ 丸岡 弘満 (S49.5.11 生)	H29.6.2	昼夜間人口比率 (27国調)		105.3 %
				—	—	議 員 (任期 H31.5.21 まで)	
					条 例 定 数		現 員 (うち女性)
					15人	15人 (0人)	
					政 党 別 等 議 員 数		
					公明党	1人	
					日本共産党	1人	
					無所属	13人	
沿 革							
S 30. 1.15 合体 北条町 富田村 賀茂村 下里村(北条町設置)							
S 30. 3. 1 〃 在田村 多加野村 西在田村(泉町設置)							
S 30. 3.30 〃 九会村 富合村(加西町設置)							
S 42. 4. 1 〃 北条町 泉町 加西町 (市制施行)							
選挙人名簿登録者数(30.9.1現在)							
		男		女		計	
		18,134人		19,327人		37,461人	
職 員 数							
		区分		30.4.1現在		人口千人当たり	
		全 職 員		632人		14.2人	
		うち普通会計部門職員		283人		6.3人	
		うち一般行政部門職員		206人		4.6人	
基本構想等の策定状況							
		区分		策定(議決)年月日		計画期間	
		基本構想		H23.9.21		H23~H32	
		基本計画		H23.9.21		H23~H32	
【主な産業・経済等】		【主な観光・文化・歴史】					
・家電製品・蓄電池・金属製品製造業、地場産業の播州織 ・加西米「根日女みらい」、ぶどう「加西ゴールデンベリー A」(ひょうご安心ブランド認定第一号)、ブラックビート、大根、加西とまと、加西いちご、酒造好適山田錦など		・気球の飛ぶまち ・鶴野飛行場跡 ・兵庫県立フラワーセンター ・北条節句祭り ・北条鉄道、播磨国風土記の里、赤穂義士ゆかりの地 など					
【花】	サルビア	【木】	カシ	【鳥】	—		
【主な郷土出身者】		【マスコット】					
・(故)宮崎 奕保(曹洞宗大本山永平寺第78世貫主) ・(故)大谷 武一(ラジオ体操考案者) ・(故)小篠 綾子(ファッションデザイナー) ・永田 朋(絵本作家) ・ななじ 眺(少女漫画家)		ねっぴ〜 					

北播磨



加西の元気力 ～加西の良さを活かした元気力の追求～

区 分	平成 27 年度決算	平成 28 年度決算	平成 29 年度決算
歳 入	20,907,601 千円 (12.3%)	20,290,339 千円 (△ 3.0%)	19,683,591 千円 (△ 3.0%)
一 般 財 源 等	13,598,433 千円 (2.9%)	13,866,192 千円 (2.0%)	13,503,822 千円 (△ 2.6%)
う ち 地 方 税	6,811,175 千円 (1.4%)	6,788,578 千円 (△ 0.3%)	6,875,734 千円 (1.3%)
う ち 地 方 交 付 税 ※臨時財政対策債含む	4,900,061 千円 (1.1%)	4,444,847 千円 (△ 9.3%)	4,502,075 千円 (1.3%)
歳 出	20,743,899 千円 (12.5%)	20,228,193 千円 (△ 2.5%)	19,594,447 千円 (△ 3.1%)
義 務 的 経 費	7,480,326 千円 (△ 1.1%)	7,754,102 千円 (3.7%)	7,828,148 千円 (1.0%)
う ち 人 件 費	2,621,660 千円 (△ 1.3%)	2,593,239 千円 (△ 1.1%)	2,603,792 千円 (0.4%)
う ち 公 債 費 (うち繰上償還額)	1,629,631 千円 (△ 9.6%) (0 千円)	1,660,033 千円 (1.9%) (0 千円)	1,632,280 千円 (△ 1.7%) (0 千円)
う ち 扶 助 費	3,229,035 千円 (4.1%)	3,500,830 千円 (8.4%)	3,592,076 千円 (2.6%)
投 資 的 経 費	3,664,616 千円 (70.9%)	2,401,284 千円 (△ 34.5%)	1,863,053 千円 (△ 22.4%)
実 質 収 支	137,646 千円	28,455 千円	55,307 千円
地 方 債 現 在 高 (うち臨時財政対策債)	18,765,675 千円 (8.9%) (8,302,188 千円)	19,361,253 千円 (3.2%) (8,572,307 千円)	19,742,316 千円 (2.0%) (8,851,051 千円)
基 金 現 在 高 (うち財政調整基金)	3,610,470 千円 (2,196,852 千円)	3,077,305 千円 (1,642,049 千円)	3,092,591 千円 (1,654,213 千円)
財 政 指 標 等	標準財政規模 ※臨時債発行可能額含む 11,841,046 千円	11,587,169 千円	11,554,681 千円
経 常 収 支 比 率	87.8 %	94.4 %	92.5 %
実 質 赤 字 比 率 連結実質赤字比率	— —	— —	— —
実 質 公 債 費 比 率	(25～27) 10.3 %	(26～28) 9.3 %	(27～29) 8.0 %
将 来 負 担 比 率	61.6 %	68.6 %	76.9 %
地 方 税 徴 収 率	94.6 %	94.8 %	94.9 %
財 政 力 指 数	(25～27) 0.625	(26～28) 0.637	(27～29) 0.643
ラ ス パ イ レ ス 指 数	99.5	99.1	98.9

北播磨

公共施設等の状況 (30.3末現在) ※は30.5.1現在 ☆は30.4.1現在							
幼 稚 園	※ $\frac{(5)}{5}$ 箇所	病 院	$\frac{(1)}{4}$ 箇所	都市公園等数	12 箇所	介 護 老 人 保 健 施 設 定員数	2 箇所
小 学 校	※ $\frac{(11)}{11}$ 校		診 療 所	$\frac{(0)}{48}$ 箇所	都市計画区域内 人口1人当たり (29.3.31)		4.9 m ²
中 学 校	※ $\frac{(4)}{4}$ 校	地域包括支援 セ ン タ ー			☆ 1 箇所	通所介護事業所	16 箇所 (地域密着型含む)
高 等 学 校	※ $\frac{(0)}{2}$ 校	公 民 館	4 箇所	特別養護老人 ホ ー ム	4 箇所	道路改良率 (29.4.1)	34.0 %
特 別 支 援 学 校	※ $\frac{(1)}{1}$ 校			定員数	294 人	道路舗装率 (29.4.1)	82.2 %
保 育 所	☆ $\frac{(5)}{8}$ 箇所	体 育 館	2 箇所	養 護 老 人 ホ ー ム	0 箇所	上水道等普及率 (29.3.31)	98.41 %
認 定 こ ど も 園	☆ $\frac{(3)}{7}$ 箇所			定員数	0 人		
		図 書 館	1 箇所	ケアハウス	2 箇所		
				定員数	90 人		

2段の () は市町立の数

かとうし 加東市		ホームページアドレス	http://www.city.kato.lg.jp/				
		Eメールアドレス	kato@city.kato.lg.jp				
加東市章	団体コード	282286	区分	22国調	27国調	30.1.1現在 住基台帳	
	所在地	673-1493(個) (かとうしやしる) 加東市社50番地	(増減率) 人口	(0.5 %) 40,181人	(0.3 %) 40,310人	(△0.1 %) 40,296人	
			(増減率) 世帯数	(7.4 %) 14,133世帯	(6.7 %) 15,086世帯	(1.6 %) 16,393世帯	
市章の由来	TEL	(0795)42-3301	(27国調) 産業別 就業人口	第1次産業	913人 (4.8 %)		
加東市の頭文字「K」を図案化したもので、豊かな自然と共生する人々の伸びやかな活力に満ちたふれあいの田園都市を表したものの。	FAX	(0795)42-7375 (総務財政部総務財政課)		第2次産業	7,070人 (36.8 %)		
				第3次産業	11,210人 (58.4 %)		
			総数	19,750人 ※その他分類含む			
加東市長	役職	氏名	就任年月日	面積(29.10.1)		157.55 km ²	
H30.4.30 就任 H34.4.29 満了 (3) 期目		いわね ただし 岩根 正 (S30.4.6 生)	H30.5.18	人口密度(27国調)		255.9人/km ²	
	副市長	—	—	年少人口割合(27国調)		13.5 %	
		—	—	老年人口割合(27国調)		25.3 %	
	議長	こむらさき ひろなが 小紫 泰良 (S33.2.19 生)	H30.11.9	住基台帳のうち(30.1.1) 外国人住民		1,166人	
		きしもと まちこ 岸本 眞知子 (S29.7.29 生)	H30.11.9	昼夜間人口比率(27国調)		110.6 %	
やすだ まさよし 安田 正義 (S29.10.26 生)	副議長			議員 (任期 H34.10.31 まで)			
沿革				条例定数		16人	
S29. 3.31 合体 滝野町 加茂村(滝野町)				現員(うち女性)		16人 (2人)	
S30. 3.31 〃 社町 福田村 米田村 上福田村				政党別等議員数			
〃 〃 鴨川村(社町)				公明党	1人		
〃 〃 中東条村 上東条村(東条町)				日本共産党	1人		
H18. 3.20 〃 社町 滝野町 東条町 (市制施行)				無所属	14人		
選挙人名簿登録者数(30.9.1現在)							
				男	女	計	
				15,855人	16,642人	32,497人	
職員の数							
				区分	30.4.1現在	人口千人当たり	
				全職員	469人	11.6人	
				うち普通会計部門職員	269人	6.7人	
				うち一般行政部門職員	223人	5.5人	
市の概要				基本構想等の策定状況			
【主な産業・経済等】		【主な観光・文化・歴史】		区分	策定(議決)年月日	計画期間	
・北播磨の交通の要衝にあり、4つの工業団地に製造業・流通業が進出		・北播磨随一の集客を誇る東条湖おもちゃ王国		基本構想	H30.3.27	H30~H39	
・国内生産量の約9割を誇る釣り針「播州針」やひな人形などの伝統産業		・閩竜灘、三草山、東条湖など歴史的、文化的な「加東遺産10選」		基本計画	H30.3.27	H30~H34	
・酒造好適米「山田錦」の栽培も盛んで日本酒の最高級の原料として全国各地に出荷							
【花】	コスモス	【木】	さくら	【鳥】	—		
【主な郷土出身者】		【マスコット】					
・(故)森 月城(日本画家)		加東伝の助 					
・ 軒上 泊(作家)							
・(故)坂本 遼(詩人)							



山よし！技よし！文化よし！ 夢がきらめく☆元気なまち 加東

区 分	平成 27 年度決算	平成 28 年度決算	平成 29 年度決算
歳 入	19,021,518 千円 (2.8%)	19,892,511 千円 (4.6%)	20,516,721 千円 (3.1%)
一 般 財 源 等	13,662,571 千円 (1.0%)	13,821,799 千円 (1.2%)	13,881,563 千円 (0.4%)
うち 地 方 税	6,543,254 千円 (△4.6%)	6,654,958 千円 (1.7%)	6,851,153 千円 (2.9%)
うち 地 方 交 付 税 ※臨時財政対策債含む	4,887,113 千円 (1.9%)	4,856,658 千円 (△0.6%)	4,797,307 千円 (△1.2%)
歳 出	18,137,405 千円 (2.6%)	19,448,299 千円 (7.2%)	20,050,886 千円 (3.1%)
義 務 的 経 費	7,098,632 千円 (0.4%)	7,113,750 千円 (0.2%)	7,532,811 千円 (5.9%)
うち 人 件 費	2,394,836 千円 (△0.2%)	2,251,802 千円 (△6.0%)	2,315,590 千円 (2.8%)
うち 公 債 費 (うち繰上償還額)	1,755,455 千円 (△3.1%) (0 千円)	1,765,198 千円 (0.6%) (0 千円)	1,934,176 千円 (9.6%) (0 千円)
うち 扶 助 費	2,948,341 千円 (3.1%)	3,096,750 千円 (5.0%)	3,283,045 千円 (6.0%)
投 資 的 経 費	2,091,933 千円 (△1.3%)	3,237,332 千円 (54.8%)	2,491,528 千円 (△23.0%)
実 質 収 支	809,073 千円	431,032 千円	405,898 千円
地 方 債 現 在 高 (うち臨時財政対策債)	19,420,458 千円 (2.2%) (8,594,581 千円)	20,452,542 千円 (5.3%) (8,899,171 千円)	21,873,499 千円 (6.9%) (9,166,413 千円)
基 金 現 在 高 (うち財政調整基金)	12,603,220 千円 (6,059,984 千円)	13,039,110 千円 (6,188,211 千円)	13,543,617 千円 (6,124,514 千円)
財 政 指 標 等			
標準財政規模 ※臨時債発行可能額含む	11,919,873 千円	11,926,454 千円	12,087,437 千円
経常収支比率	84.6 %	85.5 %	87.6 %
実質赤字比率	—	—	—
連結実質赤字比率	—	—	—
実質公債費比率	(25～27) 5.9 %	(26～28) 5.1 %	(27～29) 4.7 %
将来負担比率	— %	— %	— %
地方税徴収率	95.1 %	95.4 %	96.2 %
財 政 力 指 数	(25～27) 0.733	(26～28) 0.715	(27～29) 0.699
ラスパイレス指数	98.8	99.3	99.1

北播磨

公共施設等の状況 (30.3末現在) ※は30.5.1現在 ☆は30.4.1現在							
幼稚園	※ $\frac{(1)}{2}$ 箇所	病 院	$\frac{(1)}{3}$ 箇所	都市公園等数	50 箇所	介護老人保健施設	☆ 2箇所
小学校	※ $\frac{(9)}{10}$ 校		診 療 所	$\frac{(0)}{41}$ 箇所	都市計画区域内人口1人当たり (29.3.31)	55.9 m ²	定員数
中学校	※ $\frac{(3)}{4}$ 校	公 民 館			3 箇所	地域包括支援センター	☆ 1 箇所
高等学校	※ $\frac{(0)}{1}$ 校		体 育 館	5 箇所		特別養護老人ホーム	☆ 4 箇所
特別支援学校	※ $\frac{(0)}{0}$ 校	図 書 館			4 箇所	定員数	214 人
保育所	☆ $\frac{(0)}{3}$ 箇所		ケアハウス	0 箇所		養護老人ホーム	☆ 0 箇所
認定こども園	☆ $\frac{(4)}{12}$ 箇所	定員数			0 人	定員数	☆ 0 人

2段の () は市町立の数

たかちょう 多可町		ホームページアドレス	https://www.town.taka.lg.jp					
		Eメールアドレス	information@town.taka.lg.jp					
多可町章	団体コード	283657	区分	22国調	27国調	30.1.1現在 住基台帳		
	所在地	679-1192(個) <small>(たかくんたかちょうなかくなむらまち)</small> 多可郡多可町中区 中村町123番地	(増減率) 人口	(△4.9%) 23,104人	(△8.2%) 21,200人	(△1.5%) 21,367人		
			(増減率) 世帯数	(0.6%) 6,709世帯	(△0.7%) 6,665世帯	(0.4%) 7,569世帯		
町章の由来	TEL	(0795)32-2380	(27国調) 産業別 就業人口	第1次産業	397人 (3.9%)			
多可町の「多」を図案化。躍動する人の姿を織り込み、飛躍と発展を表現している。	FAX	(0795)32-2349 <small>(総務課)</small>		第2次産業	4,403人 (42.9%)			
				第3次産業	5,467人 (53.2%)			
				総数	10,729人 ※その他分類含む			
多可町長	役職	氏名	就任年月日	面積(29.10.1)		185.19 km ²		
H29.11.27 就任 H33.11.26 満了 (1) 期目	副町長	ささくら やすし 笹倉 康司 (S29.12.13 生)	H26.1.1	人口密度(27国調)		114.5人/km ²		
			-	-	年少人口割合(27国調)		12.2%	
			-	-	老年人口割合(27国調)		34.0%	
	議長	しみず としひろ 清水 俊博 (S24.2.18 生)	H29.2.10	住基台帳のうち 外国人住民(30.1.1)		191人		
	副議長	よしだ まさよし 吉田 政義 (S22.3.28 生)	H29.11.30	昼夜間人口比率(27国調)		90.2%		
よしだ かずし 吉田 一四 (S31.6.28 生)				議員 (任期 H33.11.26 まで)				
				条例定数	現員(うち女性)			
				14人	14人(2人)			
				政党別等議員数				
				日本共産党	1人			
				公明党	1人			
				無所属	12人			
沿革								
T13.4.1 町制施行(中町) S29.3.25 合体 野間谷村 大和村(八千代村) S30.1.1 “ 松井庄村 杉原谷村(加美村) S35.1.1 町制施行(加美町) “ “ (八千代町) H17.11.1 合体 中町 加美町 八千代町								
選挙人名簿登録者数(30.9.1現在)								
				男	女	計		
				8,588人	9,380人	17,968人		
職員数								
				区分	30.4.1現在	人口千人当たり		
				全職員	207人	9.7人		
				うち普通会計部門職員	184人	8.6人		
				うち一般行政部門職員	153人	7.2人		
基本構想等の策定状況								
				区分	策定(議決)年月日	計画期間		
				基本構想	H29.3	H29~H38		
				基本計画	H29.3	H29~H38		
町の概要								
【主な産業・経済等】		【主な観光・文化・歴史】						
・酒米の王様「山田錦」発祥の里で栄えてきた農業 ・独自の先染め織物として発展してきた播州織		・千ヶ峰、笠形山、妙見山 ・手漉き和紙「杉原紙」 ・東山古墳群・多哥寺遺跡、播州歌舞伎 ・「敬老の日」発祥のまちオリジナルソング「きっとありがとう」						
【花】	のぎく・春蘭・ささゆり	【木】	けやき・杉・ひのき	【鳥】	キジ			
【主な郷土出身者】				【マスコット】				
・(故)山田 勢三郎(酒米「山田錦」のルーツ発見者) ・(故)山口 茂吉(アララギ派歌人) ・(故)門脇 政夫(「敬老の日」提唱者)				-				

みどり織りなす北はりま “ここにしかあらへん”じば(磁場・地場)のまち

区 分	平成 27 年度決算	平成 28 年度決算	平成 29 年度決算
歳 入	12,530,312 千円 (4.5%)	12,045,883 千円 (△ 3.9%)	12,467,079 千円 (3.5%)
一 般 財 源 等	8,741,175 千円 (△ 0.8%)	8,643,475 千円 (△ 1.1%)	8,876,537 千円 (2.7%)
う ち 地 方 税	2,008,686 千円 (0.0%)	2,054,641 千円 (2.3%)	2,116,341 千円 (3.0%)
う ち 地 方 交 付 税 ※臨時財政対策債含む	5,855,748 千円 (△ 2.6%)	5,638,237 千円 (△ 3.7%)	5,608,027 千円 (△ 0.5%)
歳 出	12,203,950 千円 (3.4%)	11,829,261 千円 (△ 3.1%)	12,423,568 千円 (5.0%)
義 務 的 経 費	4,889,987 千円 (△ 1.9%)	4,813,003 千円 (△ 1.6%)	4,910,333 千円 (2.0%)
う ち 人 件 費	1,952,860 千円 (△ 0.6%)	1,848,338 千円 (△ 5.4%)	1,791,974 千円 (△ 3.0%)
う ち 公 債 費 (うち繰上償還額)	1,776,570 千円 (△ 3.3%) (0 千円)	1,798,138 千円 (1.2%) (0 千円)	1,876,156 千円 (4.3%) (0 千円)
う ち 扶 助 費	1,160,557 千円 (△ 2.0%)	1,166,527 千円 (0.5%)	1,242,203 千円 (6.5%)
投 資 的 経 費	1,654,483 千円 (52.9%)	1,271,435 千円 (△ 23.2%)	1,465,021 千円 (15.2%)
実 質 収 支	280,528 千円	98,083 千円	16,966 千円
地 方 債 現 在 高 (うち臨時財政対策債)	15,882,340 千円 (△ 0.8%) (5,859,827 千円)	15,322,143 千円 (△ 3.5%) (5,806,954 千円)	14,936,348 千円 (△ 2.5%) (5,729,794 千円)
基 金 現 在 高 (うち財政調整基金)	7,011,587 千円 (3,314,245 千円)	6,930,734 千円 (3,321,957 千円)	6,727,804 千円 (3,070,427 千円)
財 政 指 標 等	標準財政規模 ※臨時債発行可能額含む 7,715,961 千円	7,639,427 千円	7,631,583 千円
経 常 収 支 比 率	92.0 %	94.1 %	95.7 %
実 質 赤 字 比 率 連 結 実 質 赤 字 比 率	— —	— —	— —
実 質 公 債 費 比 率	(25 ~ 27) 15.3 %	(26 ~ 28) 16.5 %	(27 ~ 29) 16.8 %
将 来 負 担 比 率	29.1 %	29.9 %	37.6 %
地 方 税 徴 収 率	94.5 %	95.8 %	96.5 %
財 政 力 指 数	(25 ~ 27) 0.332	(26 ~ 28) 0.333	(27 ~ 29) 0.333
ラ ス パ イ レ ス 指 数	98.2	98.7	98.7

北播磨

公共施設等の状況(30.3末現在) ※は30.5.1現在 ☆は30.4.1現在

幼稚園	※ $\frac{(2)}{2}$ 箇所	病 院	$\frac{(0)}{2}$ 箇所	都市公園等数	15 箇所	介護老人保健施設	☆ 1 箇所
小学校	※ $\frac{(5)}{5}$ 校		診 療 所	$\frac{(3)}{17}$ 箇所	都市計画区域内人口1人当たり(29.3.31)	23.7 m ²	保健施設
中学校	※ $\frac{(3)}{3}$ 校	公 民 館			1 箇所	地域包括支援センター	☆ 1 箇所
高等学校	※ $\frac{(0)}{1}$ 校		体 育 館	5 箇所		特別養護老人ホーム	☆ 6 箇所
特別支援学校	※ $\frac{(0)}{1}$ 校	図 書 館			1 箇所	定員数	304 人
保育所	☆ $\frac{(2)}{2}$ 箇所		ケアハウス	1 箇所		養護老人ホーム	☆ 1 箇所
認定こども園	☆ $\frac{(0)}{3}$ 箇所	定員数			52 人	定員数	60 人

2段の()は市町立の数

【地域の将来像（地域ビジョン）】

○人の輪と地域の輪がつながる元気な中播磨をつくろう ～つなぐ つながる 銀の馬車道～

【地域の夢】

- 希望が育つ中播磨 ～子どもが元気に育つ、つながりのある地域をつくろう～
- 安全安心の中播磨 ～みんなが安心して暮らせる地域をつくろう～
- 自然豊かな中播磨 ～自然環境の営みを大切にできる地域をつくろう～
- 元気交流の中播磨 ～にぎわいと交流の元気な地域をつくろう～

【姫路総合庁舎】

〒670-0947

所在地

姫路市北条1-98

TEL

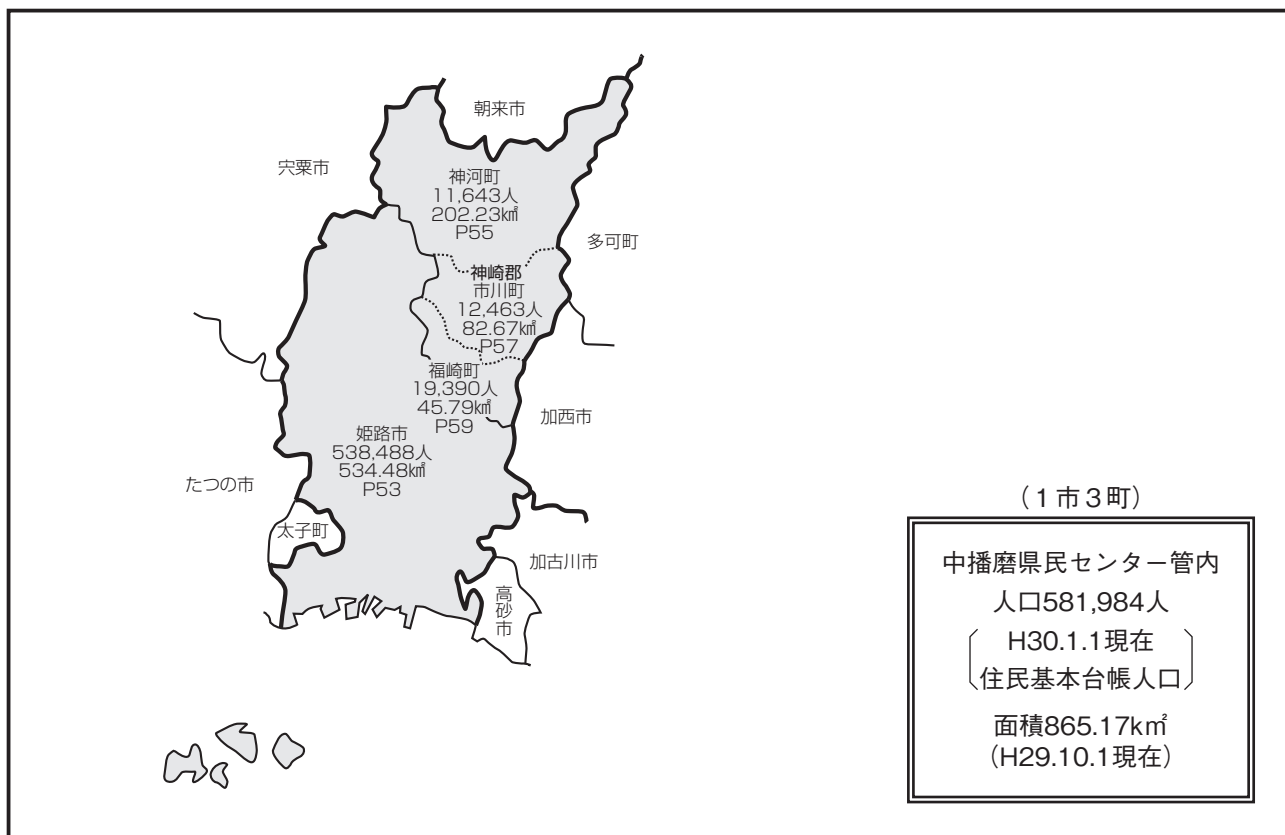
(079) 281-3001

(庁舎まで)

・JR姫路駅南口から徒歩10分



【中播磨県民センター位置図】



【市町庁舎付近案内図一覧(中播磨県民センター管内)】

姫路市

山陽姫路駅
姫路駅
山陽電鉄手柄駅

JR山陽本線
山陽新幹線

手柄小学校
手柄中学校
中央公園

姫路市役所

姫路バイパス
姫路南出入口

[庁舎まで]
 ・JR 姫路駅南口から神姫バス 5分 (市役所前下車)
 ・山陽電鉄手柄駅から徒歩 8分。

〒670-8501 (個) 姫路市安田四丁目1番地
TEL (079)221-2111

神河町

寺前小学校
神河中学校
神河町役場

JR播但線
寺前駅

農協

国道8号線
至播但道路
神崎南インター

小田原川

[庁舎まで]
 ・JR 播但線寺前駅徒歩 5分。
 ・播但連絡道路神崎南インターから車で 5分。

〒679-3116 神崎郡神河町寺前64番地
TEL (0790)34-0001

市川町

市川町役場

播但線
甘地駅

信用金庫
文
市川中学校

市川南ランプ
文化センター

[庁舎まで]
 ・JR 甘地駅から徒歩 5分。
 ・播但連絡道路市川南ランプから車で 5分。

〒679-2392 (個) 神崎郡市川町西川辺165番地の3
TEL (0790)26-1010

福崎町

福崎町役場

JR播但線
福崎駅



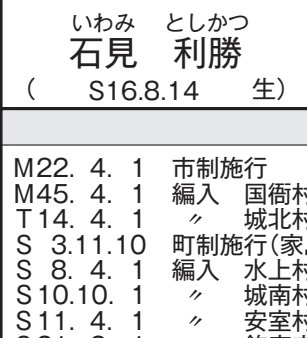

福崎小学校
田原小学校

国道312号線

福崎インター

[庁舎まで]
 ・JR 播但線福崎駅から徒歩 20分。
 ・中国自動車道・播但連絡道路福崎インターから車で 5分。

〒679-2280 (個) 神崎郡福崎町南田原3116番地の1
TEL (0790)22-0560

ひめじし 姫路市		ホームページアドレス	http://www.city.himeji.lg.jp/				
		Eメールアドレス	kouhou@city.himeji.lg.jp				
姫路市章	団体コード	282014	区分	22国調	27国調	30.1.1現在 住基台帳	
	所在地	670-8501(個) (ひめじしやすだ) 姫路市安田四丁目1番地	(増減率) 人口	(0.0 %) 536,270人	(△0.1 %) 535,664人	(△0.3 %) 538,488人	
			(増減率) 世帯数	(4.9 %) 205,587世帯	(3.5 %) 212,801世帯	(0.8 %) 235,350世帯	
市章の由来	TEL	(079)221-2111	(27国調) 産業別 就業人口	第1次産業	2,473人 (1.0 %)		
姫路の「ひめ」を図案化したもの。	FAX	(079)221-2384 (企画政策推進室)		第2次産業	76,327人 (32.3 %)		
				第3次産業	157,202人 (66.6 %)		
				総数	245,558人 ※その他分類含む		
姫路市長	役職	氏名	就任年月日	面積(29.10.1)		534.48 km ²	
H27.4.30 就任 H31.4.29 満了 (4) 期目	副市長	うつみ まさひろ 内海 将博 (S31.12.8 生)	H27.7.1	人口密度(27国調)		1,002.2人/km ²	
		くろかわ まさる 黒川 優 (S31.12.30 生)	H27.7.1	年少人口割合(27国調)		14.1 %	
		-	-	老年人口割合(27国調)		25.2 %	
	議長	いまざと あけみ 今里 朱美 (S33.1.9 生)	H30.6.4	住基台帳のうち(30.1.1) 外国人住民		10,650人	
		みわ としゆき 三輪 敏之 (S28.1.11 生)	H30.6.4	昼夜間人口比率(27国調)		100.5 %	
	副議長			議員 (任期 H31.4.30 まで)			
				条例定数		現員(うち女性)	
いわみ としかつ 石見 利勝 (S16.8.14 生)				47人		44人 (5人)	
沿革							
M22. 4. 1 市制施行				選挙人名簿登録者数(30.9.1現在)			
M45. 4. 1 編入 国衙村及び市殿村の一部				男		女	
T14. 4. 1 〃 城北村				210,611人		228,682人	
S 3.11.10 町制施行(家島町設置)				計		439,293人	
S 8. 4. 1 編入 水上村 砥堀村				職員数			
S10.10. 1 〃 城南村 高岡村				区分		30.4.1現在	
S11. 4. 1 〃 安室村 荒川村 手柄村				全職員		3,872人	
S21. 3. 1 〃 飾磨市 白浜町 広畑町 網干町 大津村				うち普通会計部門職員		3,530人	
S29. 3.31 合体 香呂村 中寺村(香寺町設置)				うち一般行政部門職員		2,334人	
S29. 7. 1 編入 曾左村 飾磨郡余部村 系引村 八木村				基本構想等の策定状況			
S30. 7. 1 合体 置塩村 鹿谷村 菅野村(夢前町設置)				区分		策定(議決)年月日	
S31. 7. 1 〃 安師村 富栖村(安富町設置)				基本構想		H20.12.15	
S32.10. 1 編入 四郷村 花田村 御国野村 別所村				基本計画		H21.3.31	
S33. 1. 1 〃 飾東村 神南町 的形村				計画期間		H21~H32	
S34. 5. 1 〃 大塩町							
S42. 3. 5 〃 林田町							
H 8. 4. 1 中核市移行							
H18. 3.27 編入 家島町 夢前町 香寺町 安富町							
市の概要							
【主な産業・経済等】				【主な観光・文化・歴史】			
・鉄鋼業、化学工業、電気機械工業などを中心としたものづくり企業の集積と臨海部における工業地帯の形成				・姫路城			
・皮革関連産業、清酒、鎖、ボルト・ナット、マツチ、乾麺、菓子などの地場産業の発達				・書写山圓教寺			
・卸売業・小売業ともに播磨地域の中心となる商業地				・灘のけんか祭り			
【花】 さぎ草		【木】 カシ		【鳥】 シラサギ			
【主な郷土出身者】				【マスコット】			
・(故)和辻 哲郎(哲学者)							
・(故)桂 米朝(落語家)							
・池内 紀(ドイツ文学者)							
				しろまるひめ			




中播磨

生きがいと魅力ある 住みよい都市 姫路

区 分	平成 27 年度決算	平成 28 年度決算	平成 29 年度決算
歳 入	216,122,865 千円 (2.7%)	215,296,710 千円 (△ 0.4%)	214,371,736 千円 (△ 0.4%)
一 般 財 源 等	144,504,978 千円 (3.2%)	141,026,750 千円 (△ 2.4%)	139,881,970 千円 (△ 0.8%)
うち 地 方 税	95,986,971 千円 (0.0%)	96,458,241 千円 (0.5%)	96,510,552 千円 (0.1%)
うち 地 方 交 付 税 ※臨時財政対策債含む	23,448,044 千円 (△ 7.9%)	21,611,683 千円 (△ 7.8%)	20,736,609 千円 (△ 4.0%)
歳 出	209,064,755 千円 (3.0%)	207,960,545 千円 (△ 0.5%)	206,814,785 千円 (△ 0.6%)
義 務 的 経 費	106,054,280 千円 (4.6%)	106,487,868 千円 (0.4%)	106,318,921 千円 (△ 0.2%)
うち 人 件 費	32,947,495 千円 (2.8%)	32,688,657 千円 (△ 0.8%)	33,534,636 千円 (2.6%)
うち 公 債 費 (うち繰上償還額)	23,241,322 千円 (10.2%) (2,879,394 千円)	21,148,697 千円 (△ 9.0%) (0 千円)	20,166,770 千円 (△ 4.6%) (311,200 千円)
うち 扶 助 費	49,865,463 千円 (3.4%)	52,650,514 千円 (5.6%)	52,617,515 千円 (△ 0.1%)
投 資 的 経 費	33,874,450 千円 (△ 1.7%)	35,577,715 千円 (5.0%)	35,567,040 千円 (△ 0.0%)
実 質 収 支	5,617,073 千円	5,563,249 千円	5,740,040 千円
地 方 債 現 在 高 (うち臨時財政対策債)	198,294,967 千円 (△ 0.5%) (81,156,379 千円)	196,647,159 千円 (△ 0.8%) (83,914,656 千円)	198,810,386 千円 (1.1%) (86,454,832 千円)
基 金 現 在 高 (うち財政調整基金)	52,963,522 千円 (14,227,283 千円)	53,643,222 千円 (14,255,921 千円)	53,255,645 千円 (14,296,501 千円)
財 政 指 標 等			
標準財政規模 ※臨時債発行可能額含む	119,599,632 千円	120,954,947 千円	119,813,260 千円
經常収支比率	83.4 %	86.1 %	86.1 %
実質赤字比率 連結実質赤字比率	— —	— —	— —
実質公債費比率	(25 ~ 27) 5.5 %	(26 ~ 28) 4.7 %	(27 ~ 29) 4.2 %
将来負担比率	9.6 %	0.7 %	3.7 %
地方税徴収率	95.3 %	96.0 %	96.3 %
財 政 力 指 数	(25 ~ 27) 0.863	(26 ~ 28) 0.872	(27 ~ 29) 0.882
ラ ス パ イ レ ス 指 数	101.7	101.6	101.5

公共施設等の状況 (30.3末現在) ※は30.5.1現在 ☆は30.4.1現在							
幼稚園	※ $\frac{(36)}{43}$ 箇所	病 院	$\frac{(0)}{35}$ 箇所	都市公園等数	888 箇所	介護老人保健施設 定員数	☆ 11 箇所 968 人
小学校	※ $\frac{(68)}{68}$ 校		診 療 所	$\frac{(9)}{703}$ 箇所	都市計画区域内 人口1人当たり (29.3.31)	9.3 m ²	通所介護事業所
中学校	※ $\frac{(34)}{39}$ 校	公 民 館			67 箇所	地域包括支援 センター	☆ 24 箇所
高等学校	※ $\frac{(3)}{22}$ 校		体 育 館	11 箇所		特別養護老人 ホーム 定員数	☆ 49 箇所 2,469 人
特別支援学校	※ $\frac{(1)}{4}$ 校	図 書 館			14 箇所	養 護 老 人 ホ ー ム 定員数	☆ 3 箇所 250 人
保育所	☆ $\frac{(20)}{56}$ 箇所		ケ ア ハ ウ ス 定員数	8 箇所 270 人		☆ $\frac{(9)}{68}$ 箇所	☆

2段の () は市町立の数

かみかわちょう 神河町		ホームページアドレス	http://www.town.kamikawa.hyogo.jp			
		Eメールアドレス	info@town.kamikawa.hyogo.jp			
神河町章	団体コード	284467	区分	22国調	27国調	30.1.1現在 住基台帳
	所在地	679-3116 <small>(かんざきぐんかみかわちょうてらまえ)</small> 神崎郡神河町寺前 64番地	(増減率) 人口	(△6.0%) 12,289人	(△6.8%) 11,452人	(△1.8%) 11,643人
			(増減率) 世帯数	(△0.5%) 3,813世帯	(△0.4%) 3,798世帯	(△0.1%) 4,183世帯
町章の由来	TEL	(0790)34-0001	(27国調) 産業別 就業人口	第1次産業	241人 (4.5%)	
神河町の「カ」をモチーフに、恵まれた自然(山々と水)を緑と青で表現し、神河町というフィールドを円で表現している。	FAX	(0790)34-0691 <small>(総務課)</small>		第2次産業	1,776人 (33.0%)	
			第3次産業	3,357人 (62.5%)		
			総数	5,411人 ※その他分類含む		
神河町長 H29.11.27 就任 H33.11.26 満了 (3) 期目	役職	氏名	就任年月日	面積(29.10.1)		202.23 km ²
	副町長	まえだ よしと 前田 義人 (S33.1.1 生)	H29.12.11	人口密度(27国調)		56.6人/km ²
		—	—	年少人口割合(27国調)		11.6%
	議長	—	—	老年人口割合(27国調)		34.1%
		あべ じゅうすけ 安部 重助 (S22.5.27 生)	H30.5.2	住基台帳のうち(30.1.1) 外国人住民		42人
やまな そうご 山名 宗悟 (S34.1.20 生)	副議長	ふじわら ひよし 藤原 日順 (S31.1.27 生)	H30.5.2	昼夜間人口比率(27国調)		85.1%
沿革			議員 (任期 H34.4.30 まで)		条例定数	
S30.3.31 合体 大山村 越知谷村 粟賀村(神崎町設置) 〃 〃 寺前村 長谷村(大河内町設置) H17.11.7 〃 神崎町 大河内町			現員(うち女性)		12人 12人(1人)	
			政党別等議員数		公明党 1人 無所属 11人	
			選挙人名簿登録者数(30.9.1現在)		男 4,678人 女 5,231人 計 9,909人	
			職員数		区分 30.4.1現在 人口千人当たり	
			全職員		344人 29.5人	
			うち普通会計部門職員		129人 11.1人	
			うち一般行政部門職員		98人 8.4人	
			基本構想等の策定状況		区分 策定(議決)年月日 計画期間	
			基本構想		H19.3.27 H19~H30	
			基本計画		H19.3.27 H19~H30	
町の概要			【主な産業・経済等】		【主な観光・文化・歴史】	
			・豊かな森林、田畑、清流。加えて、JR播但線と公立神崎総合病院。姫路まで40分、京阪神まで1.5時間と良好なアクセス環境にある。 ・観光業、農業・林業 ・米、ゆず、自然薯等豊かな特産品		・高原・名水・歴史にふれあうまち ・大河内高原(峰山・砥峰・太田池周辺) ・新田ふるさと村、神崎いこいの村グリーンエコー笠形、神崎農村公園ヨードル森、かんざき桜の山桜華園、エルビレッジおおかわち・大河内揚水発電所、福本遺跡など	
【花】	さくら	【木】	もみじ	【鳥】	—	
【主な郷土出身者】			【マスコット】			
・のん [能年玲奈] (女優・モデル) ・平岡 敬人 (野球選手：広島東洋カープ) ・藤原 正和 (陸上競技選手) ・藤原 ヒロ (漫画家)			カーミン			




中播磨

ハートがふれあう住民自治のまち

区 分	平成 27 年度決算	平成 28 年度決算	平成 29 年度決算
歳 入	9,202,025 千円 (2.0%)	8,767,648 千円 (△ 4.7%)	10,121,647 千円 (15.4%)
一 般 財 源 等	6,356,202 千円 (3.3%)	6,138,602 千円 (△ 3.4%)	6,330,150 千円 (3.1%)
うち 地 方 税	1,905,982 千円 (△ 3.9%)	1,911,219 千円 (0.3%)	1,889,562 千円 (△ 1.1%)
うち 地 方 交 付 税 ※臨時財政対策債含む	3,630,414 千円 (△ 0.8%)	3,513,386 千円 (△ 3.2%)	3,470,352 千円 (△ 1.2%)
歳 出	9,007,723 千円 (2.0%)	8,537,914 千円 (△ 5.2%)	9,821,886 千円 (15.0%)
義 務 的 経 費	3,003,230 千円 (△ 1.6%)	3,074,478 千円 (2.4%)	3,052,008 千円 (△ 0.7%)
うち 人 件 費	1,261,375 千円 (2.4%)	1,266,445 千円 (0.4%)	1,234,896 千円 (△ 2.5%)
うち 公 債 費 (うち繰上償還額)	1,079,009 千円 (△ 5.5%) (0 千円)	1,086,314 千円 (0.7%) (0 千円)	1,043,084 千円 (△ 4.0%) (0 千円)
うち 扶 助 費	662,846 千円 (△ 2.2%)	721,719 千円 (8.9%)	774,028 千円 (7.2%)
投 資 的 経 費	1,159,962 千円 (△ 7.3%)	1,318,064 千円 (13.6%)	2,315,145 千円 (75.6%)
実 質 収 支	190,430 千円	222,774 千円	253,353 千円
地 方 債 現 在 高 (うち臨時財政対策債)	10,746,404 千円 (3.8%) (4,155,101 千円)	10,904,751 千円 (1.5%) (4,186,139 千円)	11,998,444 千円 (10.0%) (4,179,909 千円)
基 金 現 在 高 (うち財政調整基金)	4,160,272 千円 (1,989,446 千円)	4,182,321 千円 (1,967,195 千円)	4,047,461 千円 (1,741,251 千円)
財 政 指 標 等			
標準財政規模 ※臨時債発行可能額含む	5,328,262 千円	5,186,806 千円	5,049,966 千円
經常収支比率	91.0 %	92.4 %	93.3 %
実質赤字比率	—	—	—
連結実質赤字比率	—	—	—
実質公債費比率	(25～27) 15.6 %	(26～28) 15.7 %	(27～29) 16.0 %
将来負担比率	35.6 %	34.7 %	44.2 %
地方税徴収率	95.9 %	95.6 %	95.2 %
財 政 力 指 数	(25～27) 0.432	(26～28) 0.421	(27～29) 0.414
ラ ス パ イ レ ス 指 数	98.0	97.6	97.8

公共施設等の状況 (30.3末現在) ※は30.5.1現在 ☆は30.4.1現在							
幼 稚 園	※ $\frac{(4)}{4}$ 箇所	病 院	$\frac{(1)}{1}$ 箇所	都市公園等数	0 箇所	介 護 老 人 保 健 施 設	1 箇所
小 学 校	※ $\frac{(4)}{4}$ 校		診 療 所	$\frac{(3)}{6}$ 箇所	都市計画区域内 人口1人当たり (29.3.31)	0.0 m ²	定員数
中 学 校	※ $\frac{(1)}{1}$ 校	公 民 館			2 箇所	地域包括支援 セ ン タ ー	☆ 1 箇所
高 等 学 校	※ $\frac{(0)}{1}$ 校		体 育 館	4 箇所		特別養護老人 ホ ー ム	3 箇所
特別支援学校	※ $\frac{(0)}{0}$ 校	図 書 館			0 箇所	定員数	165 人
保 育 所	☆ $\frac{(0)}{2}$ 箇所		ケ ア ハ ウ ス	0 箇所		養 護 老 人 ホ ー ム	0 箇所
認定こども園	☆ $\frac{(0)}{0}$ 箇所	定員数			0 人	定員数	☆ 0 人

2段の () は市町立の数

いちかわちよう 市川町		ホームページアドレス	http://www.town.ichikawa.lg.jp				
		Eメールアドレス	info@town.ichikawa.lg.jp				
市川町章	団体コード	284424	区分	22国調	27国調	30.1.1現在 住基台帳	
	所在地	679-2392(個) <small>(かんざきぐんいちかわちようにしかわなべ)</small> 神崎郡市川町西川辺 165番地の3	(増減率) 人口	(△6.1%) 13,288人	(△7.4%) 12,300人	(△1.7%) 12,463人	
			(増減率) 世帯数	(0.8%) 4,350世帯	(△0.4%) 4,334世帯	(0.8%) 4,954世帯	
町章の由来	TEL	(0790)26-1010	(27国調) 産業別 就業人口	第1次産業	196人 (3.5%)		
昭和39年7月2日に制定。 「市」と「川」を図案化し、市 は矢を表して飛躍を、川は 丸く大和を象徴している。	FAX	(0790)26-1049 <small>(総務課)</small>		第2次産業	2,299人 (41.2%)		
			第3次産業	3,090人 (55.3%)			
			総数	5,621人 ※その他分類含む			
市川町長 H27.8.9 就任 H31.8.8 満了 (1) 期目	役職	氏名	就任年月日	面積(29.10.1)		82.67 km ²	
	副町長	ふじわら しげる 藤原 茂 (S25.1.28 生)	H28.1.1	人口密度(27国調)		148.8人/km ²	
		—	—	年少人口割合(27国調)		10.7%	
	議長	—	—	老年人口割合(27国調)		33.0%	
		つだ よしかず 津田 義和 (S27.9.30 生)	H29.9.28	住基台帳のうち(30.1.1) 外国人住民		110人	
副議長	なかの ふみこ 中野 史子 (S19.12.19 生)	H29.9.28	昼夜間人口比率(27国調)		87.7%		
いわみ たけぞう 岩見 武三 (S16.1.29 生)				議員 (任期 H31.9.22 まで)			
				条例定数		現員(うち女性)	
				12人		11人(1人)	
				政党別等議員数			
				公明党		1人	
				無所属		10人	
沿革							
S30. 7.25 合体 川辺村 瀬加村 甘地村 鶴居村							
選挙人名簿登録者数(30.9.1現在)							
		男		女		計	
		5,164人		5,504人		10,668人	
職員数							
		区分		30.4.1現在		人口千人当たり	
		全職員		135人		10.8人	
		うち普通会計部門職員		114人		9.1人	
		うち一般行政部門職員		93人		7.5人	
基本構想等の策定状況							
		区分		策定(議決)年月日		計画期間	
		基本構想		H28.3.29		H28~H37	
		基本計画		H28.4.1		H28~H32	
町の概要							
【主な産業・経済等】			【主な観光・文化・歴史】				
・ゴルフアイアンクラブ製造発祥の地として知られ、町内には約20か所の事業所があり、その製品は国内にとどまらず海外にも輸出され、高い評価を受けている。			・町の北東部にそびえる笠形山は「播磨富士」とも呼ばれ、山中には笠形神社が祀られている。 ・甘地獅子舞は約400年の歴史があり、県の無形民俗文化財に指定されている。 ・大人から子どもまで楽しめるレジャー施設「リフレッシュパーク市川」				
【花】	ひまわり	【木】	かし	【鳥】	—		
【主な郷土出身者】			【マスコット】				
・(故)橋本 忍(脚本家) ・(故)中野 はる(ちぎり絵創始者) ・(故)内藤 利八(播但鉄道会社創立・衆議院議員)					ひまりん		

住民の絆を大切に 元気で輝き誇れる“いちかわ”

区 分	平成 27 年度決算	平成 28 年度決算	平成 29 年度決算
歳 入	6,133,916 千円 (9.6%)	5,940,520 千円 (△ 3.2%)	6,306,840 千円 (6.2%)
一 般 財 源 等	4,327,211 千円 (2.6%)	4,169,445 千円 (△ 3.6%)	4,218,126 千円 (1.2%)
うち 地 方 税	1,262,527 千円 (△ 4.0%)	1,290,439 千円 (2.2%)	1,292,069 千円 (0.1%)
うち 地 方 交 付 税 ※臨時財政対策債含む	2,388,419 千円 (2.3%)	2,354,169 千円 (△ 1.4%)	2,306,695 千円 (△ 2.0%)
歳 出	5,978,999 千円 (10.7%)	5,859,766 千円 (△ 2.0%)	6,195,557 千円 (5.7%)
義 務 的 経 費	2,315,617 千円 (△ 2.4%)	2,330,037 千円 (0.6%)	2,295,884 千円 (△ 1.5%)
うち 人 件 費	1,000,674 千円 (△ 1.0%)	1,003,226 千円 (0.3%)	1,025,314 千円 (2.2%)
うち 公 債 費 (うち繰上償還額)	643,768 千円 (△ 10.4%) (0 千円)	657,871 千円 (2.2%) (0 千円)	602,872 千円 (△ 8.4%) (0 千円)
うち 扶 助 費	671,175 千円 (4.2%)	668,940 千円 (△ 0.3%)	667,698 千円 (△ 0.2%)
投 資 的 経 費	353,538 千円 (14.5%)	643,885 千円 (82.1%)	946,782 千円 (47.0%)
実 質 収 支	143,057 千円	66,142 千円	86,340 千円
地 方 債 現 在 高 (うち臨時財政対策債)	5,280,950 千円 (△ 3.7%) (2,842,741 千円)	5,265,748 千円 (△ 0.3%) (2,869,328 千円)	5,495,569 千円 (4.4%) (2,878,656 千円)
基 金 現 在 高 (うち財政調整基金)	1,439,271 千円 (975,585 千円)	1,515,877 千円 (977,397 千円)	1,452,521 千円 (828,548 千円)
財 政 指 標 等			
標準財政規模 ※臨時債発行可能額含む	3,811,142 千円	3,755,895 千円	3,728,627 千円
経常収支比率	81.6 %	83.6 %	86.7 %
実質赤字比率	—	—	—
連結実質赤字比率	—	—	—
実質公債費比率	(25～27) 11.6 %	(26～28) 11.3 %	(27～29) 10.9 %
将来負担比率	68.4 %	64.4 %	73.8 %
地方税徴収率	93.1 %	93.0 %	92.8 %
財 政 力 指 数	(25～27) 0.389	(26～28) 0.388	(27～29) 0.393
ラ ス パ イ レ ス 指 数	98.2	97.8	97.4

公共施設等の状況 (30.3末現在) ※は30.5.1現在 ☆は30.4.1現在							
幼 稚 園	※ $\frac{(1)}{1}$ 箇所	病 院	$\frac{(0)}{0}$ 箇所	都市公園等数	0 箇所	介 護 老 人 保 健 施 設	0 箇所
小 学 校	※ $\frac{(4)}{4}$ 校		診 療 所	$\frac{(0)}{10}$ 箇所	都市計画区域内 人口1人当たり (29.3.31)	0.0 m ²	定員数
中 学 校	※ $\frac{(2)}{2}$ 校	公 民 館			1 箇所	地域包括支援 セ ン タ ー	☆ 1 箇所
高 等 学 校	※ $\frac{(0)}{1}$ 校		体 育 館	1 箇所		特別養護老人 ホ ー ム	1 箇所
特 別 支 援 学 校	※ $\frac{(0)}{0}$ 校	図 書 館			1 箇所	定員数	60 人
保 育 所	☆ $\frac{(3)}{4}$ 箇所		ケ ア ハ ウ ス	0 箇所		養 護 老 人 ホ ー ム	0 箇所
認 定 こ ど も 園	☆ $\frac{(0)}{0}$ 箇所	定員数			0 人	定員数	☆ 0 人

2段の()は市町立の数

ふくさきちょう 福 崎 町		ホームページアドレス	http://www.town.fukusaki.hyogo.jp			
		Eメールアドレス	soumu@town.fukusaki.lg.jp			
福崎町章	団 体 コード	2 8 4 4 3 2	区 分	22国調	27国調	30.1.1現在 住基台帳
	所在地	6 7 9 - 2 2 8 0 (個) <small>(かんだきくふくさきちょうみなみたら)</small> 神崎郡福崎町南田原 3116番地の1	(増減率) 人 口	(△4.1 %) (△0.5 %)	(△0.7 %)	19,830人 19,738人 19,390人
			(増減率) 世帯数	(4.4 %) (4.0 %)	(1.0 %)	6,639世帯 6,906世帯 7,649世帯
町章の由来	T E L	(0790)22-0560	(27国調) 産業別 就業人口	第1次産業	241人 (2.7 %)	
かたかなの「ク」を二つ組み 合わせ「フク」とし図案化し たもの。	F A X	(0790)23-0687 (総務課)		第2次産業	3,315人 (36.6 %)	
			第3次産業	5,493人 (60.7 %)		
			総 数	9,434人 ※その他分類含む		
福崎町長 H27.12.18 就任 H31.12.17 満了 (1) 期目	役 職	氏 名	就任年月日	面 積 (29.10.1)		45.79 km ²
	副町長	おさき よしはる 尾崎 吉晴 (S30.12.7 生)	H28.2.1	人 口 密 度 (27国調)		431.1人/km ²
		—	—	年 少 人 口 割 合 (27国調)		13.7 %
	議 長	—	—	老 年 人 口 割 合 (27国調)		27.3 %
		たかい くにとし 高井 國年 (S29.7.1 生)	H29.5.1	住基台帳のうち (30.1.1) 外 国 人 住 民		455人
はしもと しょうぞう 橋本 省三 (S26.1.2 生)	副議長	しろたに ひでゆき 城谷 英之 (S42.12.8 生)	H29.5.1	昼夜間人口比率 (27国調)		112.4 %
沿 革			議 員 (任期 H33.4.30 まで)		—	
S31.5.3 合体 福崎町 田原村 八千種村			条例定数		14人 現 員 (うち女性) 13人 (1人)	
			政 党 別 等 議 員 数			
			日本共産党		2人	
			公明党		1人	
			無所属		10人	
			選挙人名簿登録者数 (30.9.1現在)			
			男	女	計	
			7,493人	8,161人	15,654人	
			職 員 数			
			区分	30.4.1現在	人口千人当たり	
			全 職 員	173人	8.9人	
			うち普通会計部門職員	150人	7.7人	
			うち一般行政部門職員	131人	6.8人	
			基本構想等の策定状況			
			区分	策定(議決)年月日	計画期間	
			基本構想	H31.3.26	H26~H35	
			基本計画	H31.3.26	H31~H35	
町の概要						
【主な産業・経済等】		【主な観光・文化・歴史】				
3つの工業団地を中心とした工業、農業、商業の調和のとれた発展を目指す。町特産「もち麦」を原料とするもちむぎ麵、素麵「福の糸」、精麦、どら焼き、焼酎、お茶等の加工食品を開発し、「もち麦」による町おこしを図っている。		・七種山、七種の滝、里山公園「なぐさの森」 ・柳田國男生家・記念館、三木家住宅等の歴史的な町並みが残る辻川界限 ・辻川山公園の河童・天狗 ・特産館もちむぎのやかた				
【花】	サルビア	【木】	クログネモチ	【鳥】	—	
【主な郷土出身者】		【マスコット】				
・(故)柳田 國男(日本民俗学の創始者) ・(故)吉識 雅夫(船舶工学の権威)		フクちゃん(左) サキちゃん(右) 				

区 分	平成 27 年度決算	平成 28 年度決算	平成 29 年度決算
歳 入	8,758,429 千円 (0.2%)	8,808,361 千円 (0.6%)	8,459,533 千円 (△ 4.0%)
一 般 財 源 等	5,749,476 千円 (0.9%)	5,753,775 千円 (0.1%)	5,725,865 千円 (△ 0.5%)
う ち 地 方 税	3,185,048 千円 (0.2%)	3,230,066 千円 (1.4%)	3,298,891 千円 (2.1%)
う ち 地 方 交 付 税 ※臨時財政対策債含む	1,623,360 千円 (0.9%)	1,581,744 千円 (△ 2.6%)	1,577,350 千円 (△ 0.3%)
歳 出	8,547,230 千円 (0.0%)	8,671,646 千円 (1.5%)	8,188,193 千円 (△ 5.6%)
義 務 的 経 費	3,114,898 千円 (△ 2.2%)	3,184,712 千円 (2.2%)	3,225,580 千円 (1.3%)
う ち 人 件 費	1,243,412 千円 (△ 2.7%)	1,220,443 千円 (△ 1.8%)	1,247,519 千円 (2.2%)
う ち 公 債 費 (うち繰上償還額)	847,715 千円 (△ 0.0%) (0 千円)	872,329 千円 (2.9%) (0 千円)	907,962 千円 (4.1%) (0 千円)
う ち 扶 助 費	1,023,771 千円 (△ 3.2%)	1,091,940 千円 (6.7%)	1,070,099 千円 (△ 2.0%)
投 資 的 経 費	1,658,029 千円 (△ 1.6%)	1,733,226 千円 (4.5%)	1,325,693 千円 (△ 23.5%)
実 質 収 支	152,089 千円	86,395 千円	215,112 千円
地 方 債 現 在 高 (うち臨時財政対策債)	10,747,071 千円 (5.0%) (4,134,943 千円)	11,189,501 千円 (4.1%) (4,283,989 千円)	11,260,406 千円 (0.6%) (4,409,419 千円)
基 金 現 在 高 (うち財政調整基金)	1,651,405 千円 (1,323,300 千円)	1,716,710 千円 (1,375,100 千円)	1,715,555 千円 (1,350,600 千円)
財 政 指 標 等			
標準財政規模 ※臨時債発行可能額含む	5,152,454 千円	5,264,279 千円	5,264,784 千円
經常収支比率	87.2 %	84.9 %	85.1 %
実質赤字比率 連結実質赤字比率	— —	— —	— —
実質公債費比率	(25～27) 12.1 %	(26～28) 12.0 %	(27～29) 11.5 %
将来負担比率	153.9 %	143.6 %	137.6 %
地方税徴収率	95.2 %	95.6 %	96.3 %
財 政 力 指 数	(25～27) 0.727	(26～28) 0.728	(27～29) 0.729
ラ ス パ イ レ ス 指 数	99.5	99.5	99.2

公共施設等の状況 (30.3末現在) ※は30.5.1現在 ☆は30.4.1現在							
幼稚園	※ $\frac{(0)}{0}$ 箇所	病 院	$\frac{(0)}{2}$ 箇所	都市公園等数	2 箇所	介 護 老 人 保 健 施 設 定員数 ☆	0 箇所
小学校	※ $\frac{(4)}{4}$ 校		診 療 所	$\frac{(0)}{14}$ 箇所	都市計画区域内 人口1人当たり (29.3.31)		1.9 m
中学校	※ $\frac{(2)}{2}$ 校	公 民 館			地域包括支援 セ ン タ ー ☆	1 箇所	通所介護事業所
高等学校	※ $\frac{(0)}{1}$ 校		体 育 館	特別養護老人 ホ ー ム 定員数 ☆	2 箇所	27 人	道路改良率 (29.4.1)
特別支援学校	※ $\frac{(0)}{0}$ 校	図 書 館		養 護 老 人 ホ ー ム 定員数 ☆	1 箇所	50 人	道路舗装率 (29.4.1)
保育所	☆ $\frac{(0)}{0}$ 箇所		ケ ア ハ ウ ス 定員数 ☆	0 箇所	0 人	上水道等普及率 (29.3.31)	99.50 %
認定こども園	☆ $\frac{(4)}{6}$ 箇所	1 箇所		0 人	生活排水処理率	100.0 %	

2段の () は市町立の数

【地域の将来像（地域ビジョン）】

○光と水と緑でつなぐ一元気・西播磨

【めざす都市像（地域像）】

- 人の輪社会（ふれあいを大切に、豊かな人間関係にあふれた社会）
- 安全安心社会（住みなれた地域で支え合ってともに生きる社会）
- 環境王国（人と自然が共生する美しい西播磨）
- きらきら西播磨（にぎわいと交流の元気な地域）

【西播磨総合庁舎】

〒678-1205（個）

所在地

赤穂郡上郡町光都2-25

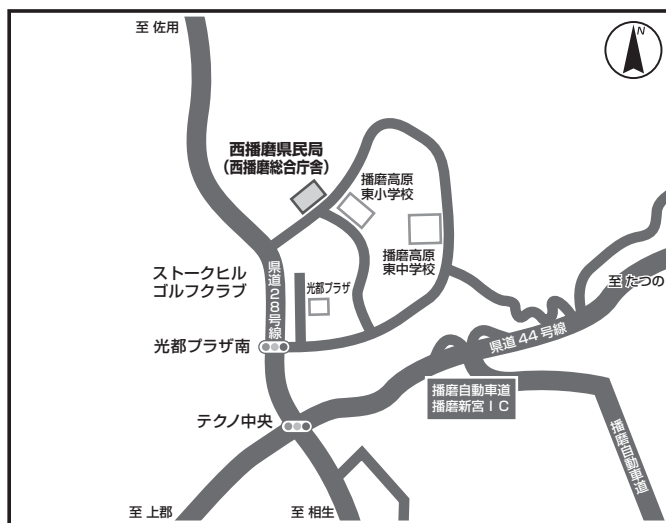
TEL

(0791) 58-2100

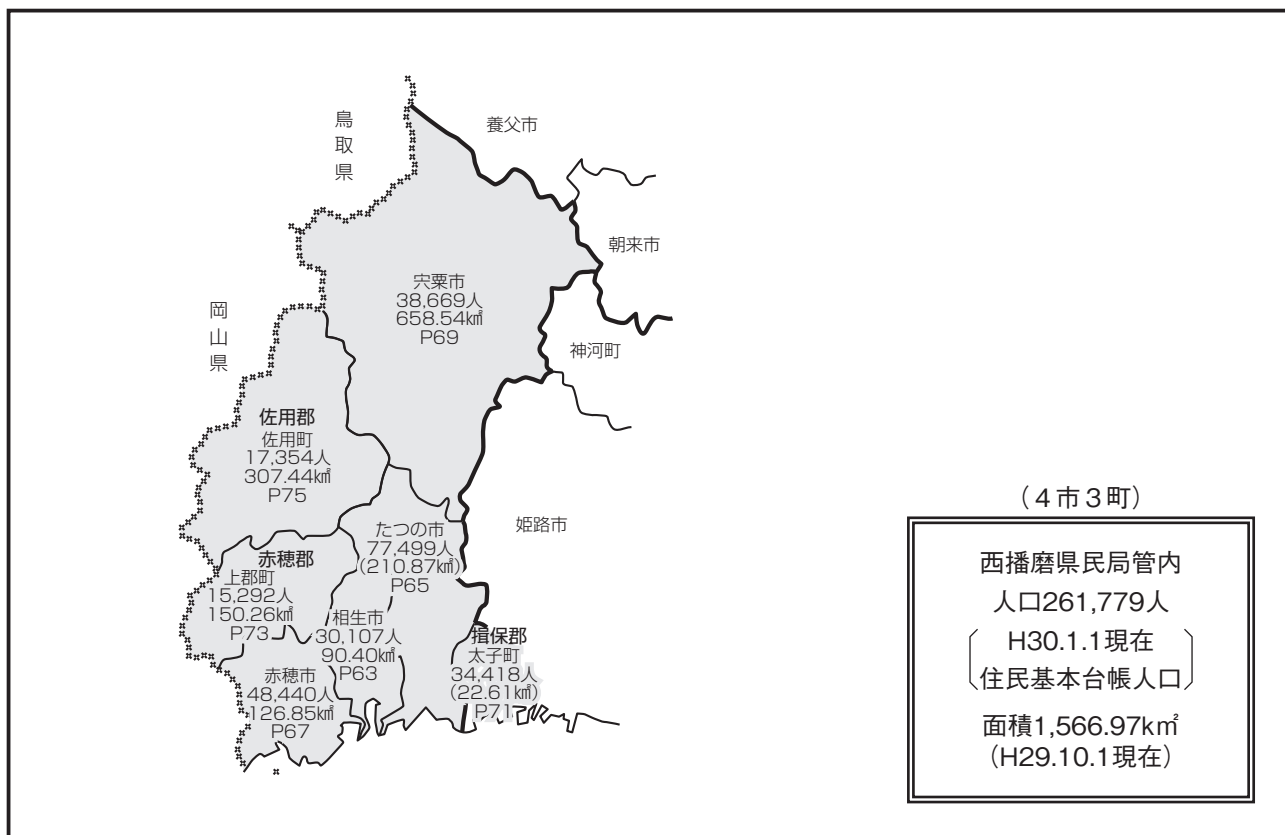
（庁舎まで）

【電車・バスを利用の場合】

- ・JR相生駅からバス利用
スプリング8行 西播磨総合庁舎西下車
- ・JR播磨新宮駅からバス利用
スプリング8行 西播磨総合庁舎西下車

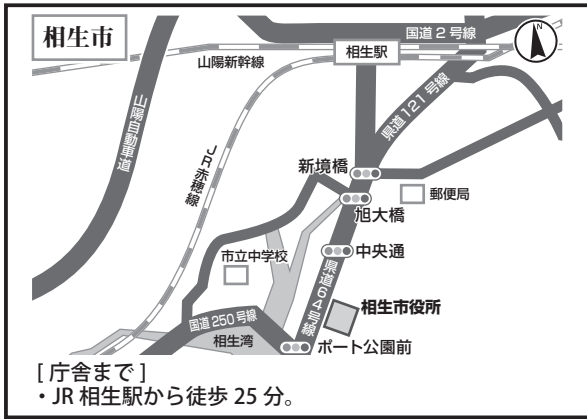


【西播磨県民局管内図】

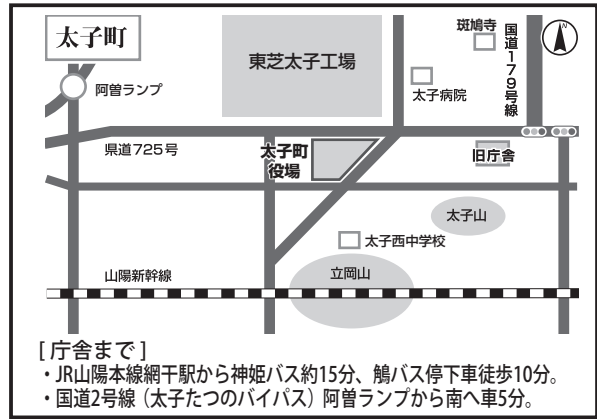


西播磨

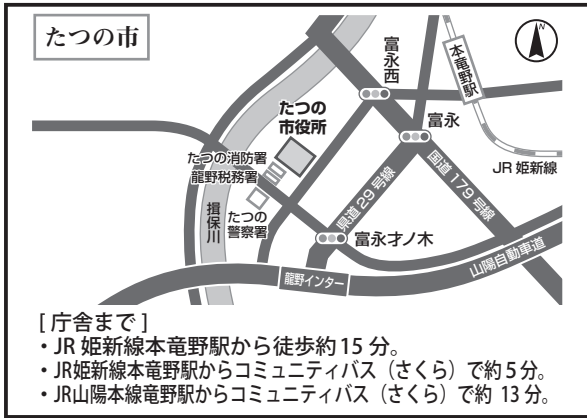
【市町庁舎付近案内図一覧(西播磨県民局管内)】



〒678-8585(個) 相生市旭一丁目1番3号
TEL (0791)23-7111



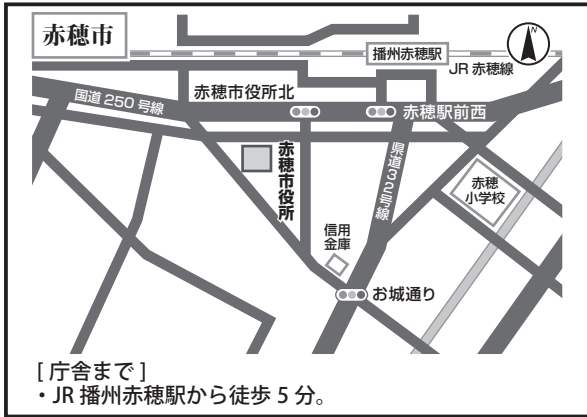
〒671-1592(個) 揖保郡太子町鶴280番地1
TEL (079)277-1010



〒679-4192(個) たつの市龍野町富永1005番地1
TEL (0791)64-3131



〒678-1292(個) 赤穂郡上郡町大持278番地
TEL (0791)52-1111





〒678-0292(個) 赤穂市加里屋81番地
TEL (0791)43-3201



〒679-5380(個) 佐用郡佐用町佐用2611番地1
TEL (0790)82-2521






〒671-2593(個) 宍粟市山崎町中広瀬133-6
TEL (0790)63-3000

あいおいし 相生市		ホームページアドレス	http://www.city.aioi.lg.jp/				
		Eメールアドレス	koho@city.aioi.lg.jp				
相生市章	団体コード	282081	区分	22国調	27国調	30.1.1現在 住基台帳	
	所在地	678-8585(個) (あいおいしあさひ) 相生市旭一丁目1番3号	(増減率) 人口	(△4.1%) 31,158人	(△3.3%) 30,129人	(△0.5%) 30,107人	
			(増減率) 世帯数	(2.5%) 12,141世帯	(0.1%) 12,153世帯	(0.1%) 13,422世帯	
市章の由来	TEL	(0791)23-7111	(27国調) 産業別 就業人口	第1次産業	272人(2.1%)		
片仮名「アイオイ」の頭文字 「ア」の字を相対的に組合せたもの。	FAX	(0791)22-6439 (総務課)		第2次産業	4,165人(32.7%)		
				第3次産業	8,289人(65.1%)		
				総数	12,904人 ※その他分類含む		
相生市長	役職	氏名	就任年月日	面積(29.10.1)		(90.40 km ²)	
H28.6.14 就任 H32.6.13 満了 (5) 期目	副市長	よしおか ひでき 吉岡 秀記 (S29.9.23 生)	H27.7.1	人口密度(27国調)		333.3人/km ²	
			—	—	年少人口割合(27国調)		11.2%
			—	—	老年人口割合(27国調)		34.5%
	議長	よしだ まさお 吉田 政男 (S16.3.10 生)	H30.5.15	住基台帳のうち 外国人住民(30.1.1)		468人	
					昼夜間人口比率(27国調)		99.0%
たにぐち よしき 谷口 芳紀 (S24.3.30 生)	副議長	いwasaki おさむ 岩崎 修 (S33.6.25 生)	H30.5.15	議員 (任期 H31.4.30 まで)			
沿革				条例定数		現員(うち女性)	
S17.10.1 市制施行				14人		14人(0人)	
S29.8.1 編入 矢野村若狭野村				政党別等議員数			
				公明党	2人		
				日本共産党	1人		
				無所属	11人		
				選挙人名簿登録者数(30.9.1現在)			
				男	女	計	
				12,134人	13,242人	25,376人	
				職員数			
				区分	30.4.1現在	人口千人当たり	
				全職員	259人	8.6人	
				うち普通会計部門職員	223人	7.4人	
				うち一般行政部門職員	170人	5.6人	
				基本構想等の策定状況			
				区分	策定(議決)年月日	計画期間	
				基本構想	H22.11.30	H23~H32	
				基本計画	H28.3	H28~H32	
市の概要							
【主な産業・経済等】		【主な観光・文化・歴史】					
・造船を含めた製造業 ・水産業		・ペーロン祭 ・もみじまつり ・かきまつり					
【花】	コスモス	【木】	樺	【鳥】	—		
【主な郷土出身者】			【マスコット】				
・(故)浦山 桐郎(映画監督) ・(故)大山 郁夫(労働運動家) ・高島 俊男(中国文学者)			—				

区 分	平成 27 年度決算	平成 28 年度決算	平成 29 年度決算	
歳 入	16,905,411 千円 (14.6%)	13,781,384 千円 (△ 18.5%)	13,227,277 千円 (△ 4.0%)	
一 般 財 源 等	10,762,303 千円 (△ 1.9%)	10,341,208 千円 (△ 3.9%)	9,909,268 千円 (△ 4.2%)	
う ち 地 方 税	4,338,469 千円 (△ 2.0%)	4,300,584 千円 (△ 0.9%)	4,327,284 千円 (0.6%)	
う ち 地 方 交 付 税 ※臨時財政対策債含む	4,006,267 千円 (△ 1.6%)	3,831,129 千円 (△ 4.4%)	3,748,037 千円 (△ 2.2%)	
歳 出	16,357,500 千円 (18.3%)	13,362,207 千円 (△ 18.3%)	12,838,216 千円 (△ 3.9%)	
義 務 的 経 費	5,905,528 千円 (△ 1.5%)	5,923,506 千円 (0.3%)	5,910,891 千円 (△ 0.2%)	
う ち 人 件 費	1,926,798 千円 (△ 8.3%)	1,854,756 千円 (△ 3.7%)	1,841,856 千円 (△ 0.7%)	
う ち 公 債 費 (うち繰上償還額)	1,578,345 千円 (1.0%) (0 千円)	1,576,480 千円 (△ 0.1%) (0 千円)	1,507,809 千円 (△ 4.4%) (0 千円)	
う ち 扶 助 費	2,400,385 千円 (3.1%)	2,492,270 千円 (3.8%)	2,561,226 千円 (2.8%)	
投 資 的 経 費	4,333,524 千円 (141.2%)	1,261,840 千円 (△ 70.9%)	1,318,930 千円 (4.5%)	
実 質 収 支	512,053 千円	389,973 千円	372,890 千円	
地 方 債 現 在 高 (うち臨時財政対策債)	15,653,952 千円 (11.4%) (5,860,548 千円)	15,239,566 千円 (△ 2.6%) (6,057,674 千円)	14,866,410 千円 (△ 2.4%) (6,203,902 千円)	
基 金 現 在 高 (うち財政調整基金)	3,416,462 千円 (2,414,392 千円)	3,202,272 千円 (2,045,749 千円)	3,058,258 千円 (1,837,375 千円)	
財 政 指 標 等	標準財政規模 ※臨時債発行可能額含む	8,146,686 千円	8,134,781 千円	8,134,411 千円
経 常 収 支 比 率	95.9 %	98.7 %	98.8 %	
実 質 赤 字 比 率 連結実質赤字比率	— —	— —	— —	
実 質 公 債 費 比 率	(25 ~ 27) 13.8 %	(26 ~ 28) 14.4 %	(27 ~ 29) 14.3 %	
将 来 負 担 比 率	142.3 %	137.7 %	116.7 %	
地 方 税 徴 収 率	97.1 %	97.4 %	97.3 %	
財 政 力 指 数	(25 ~ 27) 0.551	(26 ~ 28) 0.554	(27 ~ 29) 0.565	
ラ ス パ イ レ ス 指 数	97.6	98.4	99.5	

公共施設等の状況 (30.3末現在) ※は30.5.1現在 ☆は30.4.1現在							
幼 稚 園	※ $\frac{(6)}{7}$ 箇所	病 院	$\frac{(1)}{4}$ 箇所	都市公園等数	41 箇所	介 護 老 人 保 健 施 設 定員数 ☆	2 箇所
小 学 校	※ $\frac{(7)}{7}$ 校		診 療 所	$\frac{(0)}{36}$ 箇所	都市計画区域内 人口1人当たり (29.3.31)		10.2 m ²
中 学 校	※ $\frac{(3)}{3}$ 校	公 民 館			地域包括支援 セ ン タ ー ☆	1 箇所	通所介護事業所
高 等 学 校	※ $\frac{(0)}{2}$ 校		体 育 館	特別養護老人 ホ ー ム 定員数 ☆	4 箇所 231 人	道路改良率 (29.4.1)	65.5 %
特 別 支 援 学 校	※ $\frac{(0)}{0}$ 校	図 書 館		養 護 老 人 ホ ー ム 定員数 ☆	1 箇所 50 人	道路舗装率 (29.4.1)	89.8 %
保 育 所	☆ $\frac{(3)}{5}$ 箇所		ケ ア ハ ウ ス 定員数 ☆	0 箇所	0 人	上水道等普及率 (29.3.31)	100.00 %
認 定 こ ど も 園	☆ $\frac{(0)}{2}$ 箇所	1 箇所		0 箇所	0 人	生活排水処理率	100.0 %

2段の () は市町立の数



たつの市		ホームページアドレス		http://www.city.tatsuno.lg.jp			
たつの市		Eメールアドレス		kohohisho@city.tatsuno.lg.jp			
たつの市章		団体コード	282294	区分	22国調	27国調	30.1.1現在 住基台帳
		所在地	679-4192(個) <small>(たつのにたつのにちょうとみなが)</small> たつのに龍野町富永 1005番地1	(増減率) 人口	(△1.3%) 80,518人	(△3.8%) 77,419人	(△0.9%) 77,499人
			(増減率) 世帯数	(4.9%) 26,803世帯	(1.8%) 27,297世帯	(0.5%) 30,411世帯	
市章の由来		TEL	(0791)64-3131	(27国調) 産業別 就業人口	第1次産業	1,023人 (3.0%)	
たつのに(Tatsuno)の「T」 を図案化し、太陽と大地、揖 保川から湧き立つ清風を表現 している。		FAX	(0791)63-2594 <small>(総務課)</small>		第2次産業	12,844人 (37.2%)	
				第3次産業	20,653人 (59.8%)		
				総数	35,505人 ※その他分類含む		
たつのに市長		役職	氏名	就任年月日	面積(29.10.1)		(210.87 km ²)
H29.11.13 就任 H33.11.12 満了 (1) 期目			いのうえ しょうご 井上 彰悟 (S33.6.5 生)	H30.4.1	人口密度(27国調)		367.1人/km ²
		副市長	-	-	年少人口割合(27国調)		13.2%
			-	-	老年人口割合(27国調)		28.3%
					住基台帳のうち(30.1.1)		492人
					昼夜間人口比率(27国調)		96.2%
					議員 (任期 H34.4.30 まで)		
					条例定数	現員(うち女性)	
			つのだ まさる 角田 勝 (S38.5.24 生)	H30.5.16	22人	22人 (2人)	
					政党別等議員数		
			やまもと みのる 山本 実 (S27.4.26 生)	H30.5.16	公明党	2人	
		副議長	なむら よしひろ 名村 嘉洋 (S40.11.8 生)	H30.5.16	日本共産党	1人	
					幸福実現党	1人	
					無所属	18人	
沿革							
S26.4.1 合体		龍野町 揖西村 揖保村 誉田村 神岡村 (龍野市設置)					
〃		西栗栖村 東栗栖村 香島村 新宮町 越部村 (新宮町設置)					
〃		半田村 神部村 河内村 (揖保川町設置)					
〃		御津町 室津村 (御津町設置)					
H17.10.1		龍野市 新宮町 揖保川町 御津町					
選挙人名簿登録者数(30.9.1現在)							
		男		女		計	
		30,874人		33,684人		64,558人	
職員数							
		区分		30.4.1現在		人口千人当たり	
		全職員		671人		8.7人	
		うち普通会計部門職員		473人		6.1人	
		うち一般行政部門職員		363人		4.7人	
基本構想等の策定状況							
		区分		策定(議決)年月日		計画期間	
		基本構想		H29.3.24		H29~H38	
		基本計画		H29.3.24		H29~H33	
【主な産業・経済等】		【主な観光・文化・歴史】					
・市内を流れる清流揖保川の恵みをうけ、昔から手延素麺、醤油醸造、皮革産業など全国シェアトップクラスの地場産業が盛んである。		・新宮宮内遺跡などの史跡や、賀茂神社、永富家住宅などの重要文化財が残る。室津や龍野城下町は歴史を感じさせる古い町並みが広がる。					
【花】	桜	【木】	梅	【鳥】	-		
【主な郷土出身者】		【マスコット】					
・(故)三木露風(詩人)・(故)三木清(哲学者) ・(故)矢野勤治(俳人・歌人)・(故)内海青潮(詩人) ・(故)大上市宇(博物学者)・井戸敏三(兵庫県知事)		赤とんぼくん あかねちゃん 					

自然と歴史と先端科学技術が調和し一人ひとりが輝くまち

区 分	平成 27 年度決算	平成 28 年度決算	平成 29 年度決算	
歳 入	36,704,508 千円 (4.7%)	36,824,843 千円 (0.3%)	34,707,297 千円 (△ 5.8%)	
一 般 財 源 等	25,941,091 千円 (2.4%)	25,061,977 千円 (△ 3.4%)	24,612,271 千円 (△ 1.8%)	
う ち 地 方 税	10,791,446 千円 (0.7%)	10,941,392 千円 (1.4%)	11,082,447 千円 (1.3%)	
う ち 地 方 交 付 税 ※臨時財政対策債含む	11,686,111 千円 (1.3%)	10,602,291 千円 (△ 9.3%)	10,684,704 千円 (0.8%)	
歳 出	35,299,507 千円 (4.2%)	35,894,712 千円 (1.7%)	33,936,187 千円 (△ 5.5%)	
義 務 的 経 費	14,034,187 千円 (0.4%)	14,174,317 千円 (1.0%)	14,144,757 千円 (△ 0.2%)	
う ち 人 件 費	4,401,544 千円 (0.1%)	4,374,510 千円 (△ 0.6%)	4,340,295 千円 (△ 0.8%)	
う ち 公 債 費 (うち繰上償還額)	3,764,578 千円 (△ 2.1%) (5,800 千円)	3,615,665 千円 (△ 4.0%) (0 千円)	3,580,300 千円 (△ 1.0%) (0 千円)	
う ち 扶 助 費	5,868,065 千円 (2.3%)	6,184,142 千円 (5.4%)	6,224,162 千円 (0.6%)	
投 資 的 経 費	2,580,389 千円 (△ 7.6%)	4,822,434 千円 (86.9%)	3,163,419 千円 (△ 34.4%)	
実 質 収 支	1,319,056 千円	763,515 千円	653,097 千円	
地 方 債 現 在 高 (うち臨時財政対策債)	37,210,275 千円 (0.3%) (15,649,977 千円)	38,778,318 千円 (4.2%) (15,940,902 千円)	38,604,068 千円 (△ 0.4%) (16,212,213 千円)	
基 金 現 在 高 (うち財政調整基金)	17,288,282 千円 (7,536,590 千円)	18,186,771 千円 (8,026,879 千円)	19,166,391 千円 (8,448,645 千円)	
財 政 指 標 等	標準財政規模 ※臨時債発行可能額含む	21,659,561 千円	21,372,267 千円	21,255,965 千円
経 常 収 支 比 率	84.2 %	87.6 %	86.8 %	
実 質 赤 字 比 率	—	—	—	
連 結 実 質 赤 字 比 率	—	—	—	
実 質 公 債 費 比 率	(25 ~ 27) 13.3 %	(26 ~ 28) 12.9 %	(27 ~ 29) 12.4 %	
将 来 負 担 比 率	45.1 %	38.0 %	24.3 %	
地 方 税 徴 収 率	90.7 %	92.6 %	93.7 %	
財 政 力 指 数	(25 ~ 27) 0.577	(26 ~ 28) 0.579	(27 ~ 29) 0.574	
ラ ス パ イ レ ス 指 数	98.7	98.6	98.3	




公共施設等の状況 (30.3末現在) ※は30.5.1現在 ☆は30.4.1現在							
幼 稚 園	※ $\frac{(13)}{13}$ 箇所	病 院	$\frac{(1)}{9}$ 箇所	都市公園等数	58 箇所	介 護 老 人 保 健 施 設 定 員 数	☆ 4 箇所
小 学 校	※ $\frac{(18)}{18}$ 校		都市計画区域内人口1人当たり (29.3.31)	16.8 m ²	通所介護事業所	16 箇所	
中 学 校	※ $\frac{(6)}{6}$ 校	診 療 所	$\frac{(1)}{71}$ 箇所	地域包括支援センター	☆ 1 箇所	道路改良率 (29.4.1)	69.2 %
高 等 学 校	※ $\frac{(0)}{2}$ 校	公 民 館	9 箇所	特別養護老人ホーム 定員数	☆ 8 箇所 415 人	道路舗装率 (29.4.1)	95.7 %
特 別 支 援 学 校	※ $\frac{(0)}{2}$ 校		体 育 館	4 箇所	養 護 老 人 保 健 施 設 定 員 数	☆ 2 箇所 100 人	上水道等普及率 (29.3.31)
保 育 所	☆ $\frac{(7)}{14}$ 箇所	図 書 館	4 箇所	ケアハウス	☆ 2 箇所	生活排水処理率	100.0 %
認 定 こ ど も 園	☆ $\frac{(5)}{12}$ 箇所		定員数	65 人			

2段の () は市町立の数

あこうし 赤穂市		ホームページアドレス	http://www.city.ako.lg.jp				
		Eメールアドレス	kikaku@city.ako.lg.jp				
赤穂市章	団体コード	282120	区分	22国調	27国調	30.1.1現在 住基台帳	
	所在地	678-0292(個) (あこうしかりや) 赤穂市加里屋81番地	(増減率) 人口	(△2.5%) 50,523人	(△3.9%) 48,567人	(△1.3%) 48,440人	
			(増減率) 世帯数	(3.0%) 18,826世帯	(△0.5%) 18,729世帯	(△0.3%) 20,414世帯	
市章の由来	TEL	(0791)43-3201	(27国調) 産業別 就業人口	第1次産業	483人(2.3%)		
「赤」を图案化し、光芒は塩の結晶と躍進を表現している。	FAX	(0791)43-6892 (総務部行政課)		第2次産業	7,095人(33.8%)		
				第3次産業	13,436人(63.9%)		
			総数	21,322人 ※その他分類含む			
赤穂市長	役職	氏名	就任年月日	面積(29.10.1)		126.85 km ²	
H31.1.27 就任 H35.1.26 満了 (1) 期目		—	—	人口密度(27国調)		382.8人/km ²	
	副市長	—	—	年少人口割合(27国調)		12.5%	
		—	—	老年人口割合(27国調)		30.2%	
		—	—	住基台帳のうち(30.1.1) 外国人住民		336人	
	議長	ひょうとしお 瓢 敏雄 (S33.2.17 生)	H30.4.18	昼夜間人口比率(27国調)		96.0%	
副議長	しおえしろう 汐江 史朗 (S21.9.10 生)	H30.4.18	議員(任期 H33.4.8 まで)				
むれいまさとし 牟禮 正稔 (S29.7.20 生)				条例定数	18人	現員(うち女性) 18人(1人)	
沿革			政党別等議員数				
S26.9.1 合体 赤穂町 坂越町 高雄村 (市制施行)			日本共産党				2人
S30.4.1 編入 有年村			公明党				2人
S38.9.1 〃 岡山県和気郡日生町福浦地区			無所属				14人
			選挙人名簿登録者数(30.9.1現在)				
			男	女	計		
			19,388人	21,321人	40,709人		
			職員数				
			区分	30.4.1現在	人口千人当たり		
			全職員	953人	19.7人		
			うち普通会計部門職員	451人	9.3人		
			うち一般行政部門職員	254人	5.2人		
			基本構想等の策定状況				
			区分	策定(議決)年月日	計画期間		
			基本構想	H22.12.3	H23~H32		
			基本計画	H22.12.3	H23~H32		
市の概要							
【主な産業・経済等】		【主な観光・文化・歴史】					
・伝統産業として地域経済を支えてきた塩田跡地は、工業用地等に転用され、播磨臨海工業地帯の西部拠点となっている。 ・西播磨テクノポリス計画の副母都市として工業生産機能を担い、新たな企業誘致を積極的に進めている。		・塩と義士のまちとして親しまれ、史跡、赤穂城跡など多くの歴史文化遺産の保存活用を図っている。 ・文化会館でも様々な文化公演やイベントを開催し、文化交流の拠点施設としての活用を推進している。					
【花】	ツツジ	【木】	サクラ	【鳥】	—		
【主な郷土出身者】		【マスコット】					
・(故)大石 内蔵助(赤穂藩家老、四十七士首領) ・(故)辰巳 柳太郎(俳優) ・(故)西山 松之助 (東京教育大学名誉教授、家元制度研究家)		陣たくん					

区 分	平成 27 年度決算	平成 28 年度決算	平成 29 年度決算
歳 入	23,581,447 千円 (9.0%)	21,079,918 千円 (△ 10.6%)	20,602,234 千円 (△ 2.3%)
一 般 財 源 等	14,797,583 千円 (4.9%)	14,288,668 千円 (△ 3.4%)	14,058,400 千円 (△ 1.6%)
うち 地 方 税	8,396,774 千円 (△ 1.9%)	8,470,148 千円 (0.9%)	8,439,643 千円 (△ 0.4%)
うち 地 方 交 付 税 ※臨時財政対策債含む	4,303,762 千円 (1.9%)	4,100,406 千円 (△ 4.7%)	4,082,981 千円 (△ 0.4%)
歳 出	23,118,143 千円 (8.5%)	20,912,531 千円 (△ 9.5%)	20,458,679 千円 (△ 2.2%)
義 務 的 経 費	9,495,594 千円 (1.3%)	9,521,019 千円 (0.3%)	9,497,377 千円 (△ 0.2%)
うち 人 件 費	3,966,383 千円 (4.9%)	3,863,040 千円 (△ 2.6%)	3,837,213 千円 (△ 0.7%)
うち 公 債 費 (うち繰上償還額)	2,505,073 千円 (△ 38%) (0 千円)	2,391,675 千円 (△ 4.5%) (0 千円)	2,397,077 千円 (0.2%) (0 千円)
うち 扶 助 費	3,024,138 千円 (1.1%)	3,266,304 千円 (8.0%)	3,263,087 千円 (△ 0.1%)
投 資 的 経 費	5,700,006 千円 (30.2%)	3,432,488 千円 (△ 39.8%)	3,088,876 千円 (△ 10.0%)
実 質 収 支	397,396 千円	116,056 千円	142,864 千円
地 方 債 現 在 高 (うち臨時財政対策債)	29,987,722 千円 (6.7%) (9,388,822 千円)	30,216,151 千円 (0.8%) (9,789,337 千円)	30,391,543 千円 (0.6%) (10,178,359 千円)
基 金 現 在 高 (うち財政調整基金)	4,188,203 千円 (2,214,168 千円)	4,374,737 千円 (2,340,719 千円)	4,421,444 千円 (2,403,195 千円)
財 政 指 標 等	標準財政規模 ※臨時債発行可能額含む 12,386,616 千円	12,357,695 千円	12,348,829 千円
経 常 収 支 比 率	90.0 %	90.2 %	90.2 %
実 質 赤 字 比 率 連結実質赤字比率	— —	— —	— —
実 質 公 債 費 比 率	(25 ~ 27) 9.7 %	(26 ~ 28) 9.4 %	(27 ~ 29) 9.4 %
将 来 負 担 比 率	138.4 %	129.9 %	136.4 %
地 方 税 徴 収 率	94.4 %	94.5 %	94.8 %
財 政 力 指 数	(25 ~ 27) 0.723	(26 ~ 28) 0.725	(27 ~ 29) 0.725
ラ ス パ イ レ ス 指 数	96.7	96.2	96.8

公共施設等の状況 (30.3末現在) ※は30.5.1現在 ☆は30.4.1現在							
幼 稚 園	※ $\frac{(10)}{11}$ 箇所	病 院	$\frac{(1)}{5}$ 箇所	都市公園等数	50 箇所	介 護 老 人 保 健 施 設	2 箇所
小 学 校	※ $\frac{(10)}{10}$ 校		診 療 所	$\frac{(4)}{59}$ 箇所	都市計画区域内 人口1人当たり (29.3.31)	38.5 m ²	定員数
中 学 校	※ $\frac{(5)}{5}$ 校	公 民 館			11 箇所	地域包括支援 セ ン タ ー	☆ 1 箇所
高 等 学 校	※ $\frac{(0)}{1}$ 校		体 育 館	10 箇所		特別養護老人 ホ ー ム	7 箇所
特 別 支 援 学 校	※ $\frac{(0)}{1}$ 校	図 書 館			1 箇所	定員数	365 人
保 育 所	☆ $\frac{(6)}{7}$ 箇所		ケ ア ハ ウ ス	1 箇所		養 護 老 人 ホ ー ム	1 箇所
認 定 こ ど も 園	☆ $\frac{(0)}{1}$ 箇所	定員数			10 人	定員数	2 箇所
2段の () は市町立の数							

しそうし 宍粟市		ホームページアドレス	http://www.city.shiso.lg.jp				
		Eメールアドレス	info@city.shiso.lg.jp				
宍粟市章	団体コード	282278	区分	22国調	27国調	30.1.1現在 住基台帳	
	所在地	671-2593(個) (しそうしやまささちょうなかびろせ) 宍粟市山崎町中広瀬 133-6	(増減率) 人口	(△5.5%) 40,938人	(△7.7%) 37,773人	(△1.7%) 38,669人	
			(増減率) 世帯数	(0.8%) 13,174世帯	(△3.4%) 12,723世帯	(0.3%) 14,607世帯	
市章の由来	TEL	(0790)63-3000	(27国調) 産業別 就業人口	第1次産業	857人(4.6%)		
宍粟の「宍」を図案化したもの。	FAX	(0790)63-3061 (企画総務部総務課)		第2次産業	7,273人(39.2%)		
			第3次産業	10,405人(56.1%)			
			総数	18,724人※その他分類含む			
宍粟市長	役職	氏名	就任年月日	面積(29.10.1)		658.54 km ²	
H29.5.15 就任 H33.5.14 満了 (2) 期目		なかむらつかさ 中村 司 (S33.1.8 生)	H29.5.28	人口密度(27国調)		57.4人/km ²	
	副市長	-	-	年少人口割合(27国調)		12.8%	
		-	-	老年人口割合(27国調)		32.1%	
	議長	さねともつとむ 実友 勉 (S21.6.15 生)	H29.5.23	住基台帳のうち(30.1.1) 外国人住民		189人	
		にしもとさとし 西本 諭 (S30.1.20 生)	H29.5.23	昼夜間人口比率(27国調)		93.7%	
副議長			議員(任期 H33.5.14 まで)				
ふくもとしょうぞう 福元 晶三 (S28.8.5 生)				条例定数	現員(うち女性)		
				16人	16人(2人)		
				政党別等議員数			
				公明党	2人		
				日本共産党	1人		
				無所属	13人		
沿革							
S29.10.1 編入 菅野村(山崎町)							
S30.7.20 合体 山崎町 城下村 戸原村 河東村 神野村 篤沢村 土万村(山崎町)							
S31.4.1 ≪ 神戸村 染河内村 下三方村(一宮町設置)							
S31.9.30 ≪ 一宮町 三方村 繁盛村(一宮町)							
〃〃 西谷村 奥谷村(波賀町設置)							
S35.1.1 町制施行(千種町)							
H17.4.1 合体 山崎町 一宮町 波賀町 千種町(市制施行)							
選挙人名簿登録者数(30.9.1現在)							
		男	女	計			
		15,412人	17,056人	32,468人			
職員数							
		区分	30.4.1現在	人口千人当たり			
		全職員	664人	17.2人			
		うち普通会計部門職員	365人	9.4人			
		うち一般行政部門職員	295人	7.6人			
基本構想等の策定状況							
		区分	策定(議決)年月日	計画期間			
		基本構想	H27.12.18	H28~H37			
		基本計画	H27.12.18	H28~H32			
市の概要							
【主な産業・経済等】				【主な観光・文化・歴史】			
・林業・農業・木材業・素麺業など ・豊かな森林資源を活かし、木材・木工製品等の生産が盛んである。なかでも「宍粟材」は県内素材生産量の4割を占め、県内有数の木材産地として知られている。 ・素麺産業も盛んで、手延素麺「担保の糸」の名産地となっている。				・原不動滝・福知渓谷・もみじ山・大蔵神社千年藤・ばんしゅう戸倉スノーパーク・ちくさ高原(スキー場)・家原遺跡公園・天児屋鉄山跡・氷ノ山、赤西・音水渓谷など			
【花】	ささゆり	【木】	ブナ	【鳥】	-		
【主な郷土出身者】				【マスコット】			
・細川 伸二(ロス五輪柔道60kg以下優勝) ・三浦 和人(歌手) ・前田 浩(熊本大学名誉教授)				 しーたん			




西播磨

人と自然が輝きみんなで作る夢のまち

区 分	平成 27 年度決算	平成 28 年度決算	平成 29 年度決算
歳 入	26,087,367 千円 (4.4%)	24,438,669 千円 (△ 6.3%)	24,420,769 千円 (△ 0.1%)
一 般 財 源 等	18,027,482 千円 (0.1%)	17,773,097 千円 (△ 1.4%)	16,751,699 千円 (△ 5.7%)
う ち 地 方 税	4,659,023 千円 (△ 1.9%)	4,631,734 千円 (△ 0.6%)	4,665,455 千円 (0.7%)
う ち 地 方 交 付 税 ※臨時財政対策債含む	11,021,439 千円 (0.1%)	10,790,662 千円 (△ 2.1%)	10,343,819 千円 (△ 4.1%)
歳 出	24,853,974 千円 (4.3%)	23,854,671 千円 (△ 4.0%)	23,900,045 千円 (0.2%)
義 務 的 経 費	10,905,040 千円 (△ 2.6%)	10,551,092 千円 (△ 3.2%)	9,867,101 千円 (△ 6.5%)
う ち 人 件 費	3,409,171 千円 (△ 1.2%)	3,316,858 千円 (△ 2.7%)	3,274,534 千円 (△ 1.3%)
う ち 公 債 費 (うち繰上償還額)	4,132,569 千円 (△ 8.3%) (720,337 千円)	3,802,177 千円 (△ 8.0%) (577,815 千円)	3,103,488 千円 (△ 18.4%) (337,679 千円)
う ち 扶 助 費	3,363,300 千円 (3.9%)	3,432,057 千円 (2.0%)	3,489,079 千円 (1.7%)
投 資 的 経 費	3,081,590 千円 (15.1%)	2,469,075 千円 (△ 19.9%)	3,027,382 千円 (22.6%)
実 質 収 支	1,014,346 千円	447,313 千円	447,697 千円
地 方 債 現 在 高 (うち臨時財政対策債)	31,177,819 千円 (△ 0.9%) (10,024,085 千円)	30,009,412 千円 (△ 3.7%) (10,149,928 千円)	30,257,785 千円 (0.8%) (10,172,454 千円)
基 金 現 在 高 (うち財政調整基金)	7,913,106 千円 (3,086,504 千円)	7,848,797 千円 (3,093,836 千円)	7,842,744 千円 (3,103,145 千円)
財 政 指 標 等			
標準財政規模 ※臨時債発行可能額含む	15,487,438 千円	15,331,255 千円	14,887,644 千円
経常収支比率	90.0 %	92.5 %	91.2 %
実質赤字比率 連結実質赤字比率	— —	— —	— —
実質公債費比率	(25～27) 15.0 %	(26～28) 14.5 %	(27～29) 13.4 %
将来負担比率	122.8 %	110.6 %	111.1 %
地方税徴収率	91.8 %	92.1 %	92.4 %
財 政 力 指 数	(25～27) 0.359	(26～28) 0.354	(27～29) 0.351
ラスパイレス指数	97.9	97.4	97.7

公共施設等の状況 (30.3末現在) ※は30.5.1現在 ☆は30.4.1現在							
幼稚園	※ $\frac{(11)}{11}$ 箇所	病 院	$\frac{(1)}{1}$ 箇所	都市公園等数	9 箇所	介護老人保健施設 定員数	☆ 1 箇所 90 人
小学校	※ $\frac{(12)}{12}$ 校		診 療 所	$\frac{(2)}{50}$ 箇所	都市計画区域内 人口1人当たり (29.3.31)	8.9 m ²	通所介護事業所
中学校	※ $\frac{(7)}{7}$ 校	公民館			0 箇所	地域包括支援 センター	☆ 1 箇所
高等学校	※ $\frac{(0)}{3}$ 校	体 育 館	4 箇所	特別養護老人 ホーム 定員数	☆ 6 箇所 390 人	道路舗装率 (29.4.1)	86.4 %
特別支援学校	※ $\frac{(0)}{0}$ 校			図書館	1 箇所	養 護 老 人 ホ ー ム 定員数	☆ 1 箇所 50 人
保育所	☆ $\frac{(5)}{13}$ 箇所	図 書 館	1 箇所	ケアハウス	☆ 1 箇所 30 人	生活排水処理率	98.6 %
認定こども園	☆ $\frac{(0)}{2}$ 箇所						

2段の () は市町立の数


たいしちょう 太子町		ホームページアドレス		http://www.town.hyogo-taishi.lg.jp/				
		Eメールアドレス		kikaku@town.hyogo-taishi.lg.jp				
太子町章	団体コード	284645		区分	22国調	27国調	30.1.1現在 住基台帳	
	所在地	671-1592(個) (いぼぐんたいしちょういかるが) 揖保郡太子町鶴 280番地1		(増減率) 人口	(2.7 %) 33,438人	(0.8 %) 33,690人	(0.2 %) 34,418人	
				(増減率) 世帯数	(6.9 %) 11,640世帯	(3.9 %) 12,092世帯	(1.2 %) 13,472世帯	
町章の由来	TEL	(079)277-1010		(27国調) 産業別 就業人口	第1次産業		211人 (1.4 %)	
聖徳太子の精神「和」を象徴する。「太」の字を2つ組み合わせて図案化。	FAX	(079)276-3892 (総務部総務課)			第2次産業		5,409人 (36.3 %)	
					第3次産業		9,292人 (62.3 %)	
				総数		15,026人 ※その他分類含む		
太子町長	役職	氏名	就任年月日	面積(29.10.1)		(22.61 km ²)		
H28.8.6 H32.8.5 (1)	就任 満了 期目	なぐら しろ 名倉 嗣朗 (S39.4.27 生)	H30.4.1	人口密度(27国調)		1,490人/km ²		
	副町長	-		年少人口割合(27国調)		16.4 %		
		-		老年人口割合(27国調)		24.5 %		
	議長	もりた まさかず 森田 眞一 (S24.12.16 生)		H29.5.9	住基台帳のうち 外国人住民(30.1.1)		242人	
		-		-	昼夜間人口比率(27国調)		82.3 %	
はっとり ちあき 服部 千秋 (S34.11.1 生)	副議長	しゅうとう よしたか 首藤 佳隆 (S32.8.22 生)	H29.5.9	議員 (任期 H31.4.29 まで)				
				条例定数		現員(うち女性)		
				16人		16人 (2人)		
				政党別等議員数				
				公明党・県民会議		2人		
				日本共産党		1人		
				無所属		13人		
沿革								
S26. 4. 1 合体 斑鳩町 石海村 太田村								
S30. 1. 1 編入 龍田村								
選挙人名簿登録者数(30.9.1現在)								
		男		女		計		
		13,364人		14,357人		27,721人		
職員数								
		区分		30.4.1現在		人口千人当たり		
		全職員		198人		5.8人		
		うち普通会計部門職員		172人		5.0人		
		うち一般行政部門職員		121人		3.5人		
基本構想等の策定状況								
		区分		策定(議決)年月日		計画期間		
		基本構想		H22.3.26		H22~H31		
		基本計画		H22.3.26		H22~H31		
町の概要		【主な産業・経済等】		【主な観光・文化・歴史】				
		・JR山陽本線や国道2号線などの主要交通網への利便性が高く、大手電機メーカーなどの工場や事業所、商業施設が地域集約的に立地		・法隆寺領播磨国鶴荘の中核として創建された斑鳩寺がある				
		・「太子みそ」や「太子いちじく」などの特産品が充実		・聖徳太子ゆかりの地である				
				・聖徳太子が領地確定のために檀特山上から投げたというほう石が残る				
【花】	ひまわり	【木】	さざんか	【鳥】	-			
【主な郷土出身者】		【マスコット】						
		・(故)山田 恵諦(第253世天台座主)						
		・(故)安田 青風(詩人)						
		・野口 聡一(宇宙飛行士)						
		たいし君(左) あすか姫(右)						

「和のまち太子」 活きるまち 誇れるまち つながるまち 安心のまち

区 分	平成 27 年度決算	平成 28 年度決算	平成 29 年度決算	
歳 入	13,551,778 千円 (34.2%)	11,757,997 千円 (△ 13.2%)	11,499,101 千円 (△ 2.2%)	
一 般 財 源 等	8,036,138 千円 (10.7%)	7,462,301 千円 (△ 7.1%)	7,696,910 千円 (3.1%)	
う ち 地 方 税	4,045,684 千円 (△ 0.3%)	4,084,911 千円 (1.0%)	4,091,805 千円 (0.2%)	
う ち 地 方 交 付 税 ※臨時財政対策債含む	2,305,085 千円 (△ 0.2%)	2,244,043 千円 (△ 2.6%)	2,234,749 千円 (△ 0.4%)	
歳 出	13,252,185 千円 (37.9%)	11,499,752 千円 (△ 13.2%)	11,172,618 千円 (△ 2.8%)	
義 務 的 経 費	4,525,158 千円 (0.6%)	4,644,230 千円 (2.6%)	4,805,349 千円 (3.5%)	
う ち 人 件 費	1,540,351 千円 (2.8%)	1,473,982 千円 (△ 4.3%)	1,424,229 千円 (△ 3.4%)	
う ち 公 債 費 (うち繰上償還額)	820,352 千円 (△ 5.3%) (0 千円)	846,336 千円 (3.2%) (0 千円)	918,036 千円 (8.5%) (0 千円)	
う ち 扶 助 費	2,164,455 千円 (1.6%)	2,323,912 千円 (7.4%)	2,463,084 千円 (6.0%)	
投 資 的 経 費	3,806,069 千円 (393.3%)	1,182,916 千円 (△ 68.9%)	775,638 千円 (△ 34.4%)	
実 質 収 支	202,800 千円	167,629 千円	131,960 千円	
地 方 債 現 在 高 (うち臨時財政対策債)	10,895,909 千円 (21.9%) (5,473,885 千円)	11,164,106 千円 (2.5%) (5,612,225 千円)	11,092,826 千円 (△ 0.6%) (5,744,477 千円)	
基 金 現 在 高 (うち財政調整基金)	2,752,239 千円 (2,234,942 千円)	2,996,229 千円 (2,187,919 千円)	2,851,550 千円 (1,924,058 千円)	
財 政 指 標 等	標準財政規模 ※臨時債発行可能額含む	6,815,593 千円	6,903,846 千円	6,929,791 千円
経 常 収 支 比 率	84.8 %	87.8 %	88.6 %	
実 質 赤 字 比 率	—	—	—	
連 結 実 質 赤 字 比 率	—	—	—	
実 質 公 債 費 比 率	(25 ~ 27) 10.4 %	(26 ~ 28) 9.9 %	(27 ~ 29) 10.2 %	
将 来 負 担 比 率	79.4 %	93.3 %	93.9 %	
地 方 税 徴 収 率	92.4 %	93.7 %	95.3 %	
財 政 力 指 数	(25 ~ 27) 0.687	(26 ~ 28) 0.690	(27 ~ 29) 0.694	
ラ ス パ イ レ ス 指 数	97.7	98.2	98.0	

公共施設等の状況 (30.3末現在) ※は30.5.1現在 ☆は30.4.1現在							
幼 稚 園	※ $\frac{(4)}{4}$ 箇所	病 院	$\frac{(0)}{1}$ 箇所	都市公園等数	8 箇所	介 護 老 人 保 健 施 設	0 箇所
小 学 校	※ $\frac{(4)}{4}$ 校		診 療 所	$\frac{(0)}{35}$ 箇所	都市計画区域内 人口1人当たり (29.3.31)	4.6 m ²	定員数
中 学 校	※ $\frac{(2)}{2}$ 校	公 民 館			4 箇所	地域包括支援 セ ン タ ー	☆ 1 箇所
高 等 学 校	※ $\frac{(0)}{1}$ 校	体 育 館	1 箇所	特別養護老人 ホ ー ム	3 箇所	道路改良率 (29.4.1)	73.2 %
特 別 支 援 学 校	※ $\frac{(0)}{0}$ 校			公 民 館	4 箇所	定員数	☆ 130 人
保 育 所	☆ $\frac{(1)}{4}$ 箇所	図 書 館	1 箇所	養 護 老 人 ホ ー ム	0 箇所	上水道等普及率 (29.3.31)	99.04 %
認 定 こ ど も 園	☆ $\frac{(0)}{5}$ 箇所			図 書 館	1 箇所	定員数	☆ 0 人

2段の () は市町立の数



かみごおりちょう 上 郡 町		ホームページアドレス	http://www.town.kamigori.hyogo.jp/				
		Eメールアドレス	soumu@town.kamigori.lg.jp				
上郡町章	団体コード	284815	区分	22国調	27国調	30.1.1現在 住基台帳	
	所在地	678-1292(個) <small>(あこうぐんかみごおりちょうだいもち)</small> 赤穂郡上郡町大持 278番地	(増減率) 人口	(△5.5%) 16,636人	(△8.5%) 15,224人	(△1.9%) 15,292人	
			(増減率) 世帯数	(0.3%) 5,870世帯	(△2.6%) 5,715世帯	(△0.4%) 6,442世帯	
町章の由来	TEL	(0791)52-1111	(27国調) 産業別 就業人口	第1次産業	332人 (4.9%)		
上郡の「上」の字を2つ組み 合わせてまちの団結の力を、 全体のかたちでまちの将来 の発展の様を示したものを。	FAX	(0791)52-5172 <small>(総務課)</small>		第2次産業	1,966人 (29.0%)		
			第3次産業	4,492人 (66.2%)			
			総数	6,823人 ※その他分類含む			
上郡町長 H29.7.21 就任 H33.7.20 満了 (2) 期目	役職	氏名	就任年月日	面積(29.10.1)		150.26 km ²	
	副町長	かしむら こういち 櫻村 孝一 (S33.8.21 生)	H28.4.1	人口密度(27国調)		101.3人/km ²	
		—	—	年少人口割合(27国調)		11.1%	
	議長	やまもと もりいち 山本 守一 (S23.9.7 生)	H29.7.25	老年人口割合(27国調)		34.4%	
		—	—	住基台帳のうち(30.1.1) 外国人住民		119人	
とおやま ゆたか 遠山 寛 (S23.3.29 生)	副議長	うめだ しゅうさく 梅田 修作 (S44.2.10 生)	H29.7.25	昼夜間人口比率(27国調)		96.2%	
沿 革							
S30.3.25 合体 上郡町 高田村 鞍居村 船坂村 赤松村 (大字大酒、小赤松及び旭日の一部を除く地域)							
選挙人名簿登録者数(30.9.1現在)							
男		女		計			
6,277人		6,846人		13,123人			
職員数							
区分		30.4.1現在		人口千人当たり			
全職員		162人		10.6人			
うち普通会計部門職員		140人		9.2人			
うち一般行政部門職員		109人		7.1人			
基本構想等の策定状況							
区分		策定(議決)年月日		計画期間			
基本構想		H28.3月		H28~H37			
基本計画		H28.3月		H28~H32			
町の概要							
【主な産業・経済等】		【主な観光・文化・歴史】					
・コンクリート ・電機 ・ビニール		・白旗城跡(国指定史跡) ・山陽道野磨駅家跡(国指定史跡) ・いきいき交流ふるさと館(大鳥圭介の生家跡) ・かみごおりさくら園					
【花】	ダリア	【木】	ツバキ	【鳥】	—		
【主な郷土出身者】			【マスコット】				
・(故)赤松 円心(南北朝時代の武将) ・(故)大鳥 圭介(明治時代の外交官) ・浅越 しのぶ(元プロテニス選手)			円心くん(左) エイトちゃん(右) 				

さわやかに歴史と未来の出逢うまち

区 分	平成 27 年度決算	平成 28 年度決算	平成 29 年度決算	
歳 入	7,404,285 千円 (1.4%)	7,280,997 千円 (△ 1.7%)	7,563,055 千円 (3.9%)	
一 般 財 源 等	5,642,706 千円 (△ 1.2%)	5,459,453 千円 (△ 3.2%)	5,475,591 千円 (0.3%)	
う ち 地 方 税	2,499,610 千円 (△ 2.2%)	2,462,181 千円 (△ 1.5%)	2,445,811 千円 (△ 0.7%)	
う ち 地 方 交 付 税 ※臨時財政対策債含む	2,413,877 千円 (9.9%)	2,319,007 千円 (△ 3.9%)	2,332,119 千円 (0.6%)	
歳 出	7,216,640 千円 (0.4%)	7,221,890 千円 (0.1%)	7,460,585 千円 (3.3%)	
義 務 的 経 費	2,970,213 千円 (△ 6.6%)	3,008,857 千円 (1.3%)	3,041,771 千円 (1.1%)	
う ち 人 件 費	1,192,188 千円 (△ 4.6%)	1,145,557 千円 (△ 3.9%)	1,131,996 千円 (△ 1.2%)	
う ち 公 債 費 (うち繰上償還額)	985,652 千円 (△ 13.3%) (0 千円)	1,002,388 千円 (1.7%) (0 千円)	1,016,204 千円 (1.4%) (27,773 千円)	
う ち 扶 助 費	792,373 千円 (△ 0.2%)	860,912 千円 (8.6%)	893,571 千円 (3.8%)	
投 資 的 経 費	509,367 千円 (2.2%)	457,501 千円 (△ 10.2%)	789,733 千円 (72.6%)	
実 質 収 支	181,554 千円	49,727 千円	94,200 千円	
地 方 債 現 在 高 (うち臨時財政対策債)	9,819,066 千円 (△ 2.1%) (3,657,795 千円)	9,818,032 千円 (△ 0.0%) (3,768,696 千円)	9,679,757 千円 (△ 1.4%) (3,865,889 千円)	
基 金 現 在 高 (うち財政調整基金)	730,760 千円 (470,308 千円)	926,016 千円 (592,780 千円)	911,808 千円 (614,460 千円)	
財 政 指 標 等	標準財政規模 ※臨時債発行可能額含む	5,057,413 千円	4,921,304 千円	4,858,707 千円
経 常 収 支 比 率	93.9 %	95.7 %	96.7 %	
実 質 赤 字 比 率	—	—	—	
連 結 実 質 赤 字 比 率	—	—	—	
実 質 公 債 費 比 率	(25 ~ 27) 18.5 %	(26 ~ 28) 18.7 %	(27 ~ 29) 18.5 %	
将 来 負 担 比 率	228.5 %	218.0 %	203.8 %	
地 方 税 徴 収 率	95.6 %	95.7 %	96.1 %	
財 政 力 指 数	(25 ~ 27) 0.560	(26 ~ 28) 0.566	(27 ~ 29) 0.552	
ラ ス パ イ レ ス 指 数	97.7	97.7	97.6	

公共施設等の状況 (30.3末現在) ※は30.5.1現在 ☆は30.4.1現在							
幼 稚 園	※ $\frac{(3)}{3}$ 箇所	病 院	$\frac{(0)}{0}$ 箇所	都市公園等数	27 箇所	介 護 老 人 保 健 施 設	1 箇所
小 学 校	※ $\frac{(3)}{3}$ 校		診 療 所	$\frac{(0)}{15}$ 箇所	都市計画区域内 人口1人当たり (29.3.31)	16.0 m ²	定員数
中 学 校	※ $\frac{(2)}{2}$ 校	公 民 館			7 箇所	地域包括支援 セ ン タ ー	☆ 1 箇所
高 等 学 校	※ $\frac{(0)}{2}$ 校		体 育 館	1 箇所		特別養護老人 ホ ー ム	2 箇所
特 別 支 援 学 校	※ $\frac{(0)}{0}$ 校	図 書 館			1 箇所	定員数	110 人
保 育 所	☆ $\frac{(1)}{2}$ 箇所		ケ ア ハ ウ ス	0 箇所		養 護 老 人 ホ ー ム	0 箇所
認 定 こ ど も 園	☆ $\frac{(0)}{2}$ 箇所	定員数			0 人	定員数	0 人

2段の () は市町立の数

さようちょう 佐用町		ホームページアドレス		http://www.town.sayo.lg.jp				
		Eメールアドレス		koho@town.sayo.lg.jp				
佐用町章	団体コード	285013		区分	22国調	27国調	30.1.1現在 住基台帳	
	所在地	679-5380(個) (さようぐんさようちょうさよう) 佐用郡佐用町佐用 2611番地1		(増減率) 人口	(△8.3%) 19,265人	(△9.1%) 17,510人	(△2.0%) 17,354人	
				(増減率) 世帯数	(△3.3%) 6,301世帯	(△3.1%) 6,108世帯	(△0.7%) 6,893世帯	
町章の由来	TEL	(0790)82-2521		(27国調) 産業別 就業人口	第1次産業		707人(8.8%)	
町名の「さ」をモチーフにして、「両手を大きく広げた町民」を親しみやすく表現したものの。	FAX	(0790)82-0131 (総務課)			第2次産業		2,337人(29.2%)	
					第3次産業		4,957人(62.0%)	
				総数		8,092人 ※その他分類含む		
佐用町長	役職	氏名	就任年月日	面積(29.10.1)		307.44 km ²		
H29.11.13 就任 H33.11.12 満了 (4) 期目	副町長	つぼうち よりお 坪内 頼男 (S26.7.15 生)	H28.7.1	人口密度(27国調)		57.0人/km ²		
		-		-	年少人口割合(27国調)		10.2%	
		-		-	老年人口割合(27国調)		38.2%	
				住基台帳のうち(30.1.1) 外国人住民		109人		
				昼夜間人口比率(27国調)		100.2%		
				議員 (任期 H34.4.30 まで)				
				条例定数		現員(うち女性)		
				14人		14人(1人)		
				政党別等議員数				
				日本共産党		3人		
				公明党		1人		
				無所属		10人		
沿革								
S30.3.1 合体 佐用町 長谷村 平福町 石井村 江川村 (佐用町設置)								
S30.3.25 〃 幕山村 西庄村 (上月町設置)								
S30.3.31 〃 三日月町 大広村 (三日月町設置)								
S30.7.20 〃 中安村 徳久村 三河村 (南光町設置)								
S33.6.15 〃 上月町 久崎町 (上月町設置)								
H17.10.1 〃 佐用町 上月町 南光町 三日月町								
選挙人名簿登録者数(30.9.1現在)								
				男	女	計		
				7,093人	7,871人	14,964人		
職員数								
				区分	30.4.1現在	人口千人当たり		
				全職員	256人	14.8人		
				うち普通会計部門職員	223人	12.9人		
				うち一般行政部門職員	190人	10.9人		
基本構想等の策定状況								
				区分	策定(議決)年月日	計画期間		
				基本構想	H28.12.13	H29~H38		
				基本計画	H28.12.13	H29~H33		
町の概要								
【主な産業・経済等】		【主な観光・文化・歴史】						
・農業はもち大豆、ひまわり油、そばなどが地域ブランドとなっている。 ・林業は労働力の減少などから停滞している。 ・工業では、製造品出荷額、年間販売額、また事業所数・商店数ともに減少傾向にある。		・平福の町並み乃井野などの歴史資源。 ・南光地域のひまわりを代表とする多彩で豊かな自然資源。 ・公開施設として世界最大級の望遠鏡を有する県立西はりま天文台。						
【花】	ひまわり	【木】	いちよう	【鳥】	-			
【主な郷土出身者】		【マスコット】						
・(故)和田 性海(高野山大学長)								

ひと まち 自然がきらめく 共生の郷 佐用

区 分	平成 27 年度決算	平成 28 年度決算	平成 29 年度決算
歳 入	13,947,787 千円 (3.5%)	13,196,452 千円 (△ 5.4%)	12,427,725 千円 (△ 5.8%)
一 般 財 源 等	10,596,173 千円 (10.2%)	9,984,484 千円 (△ 5.8%)	9,587,045 千円 (△ 4.0%)
うち 地 方 税	2,177,979 千円 (△ 1.9%)	2,195,880 千円 (0.8%)	2,215,701 千円 (0.9%)
うち 地 方 交 付 税 ※臨時財政対策債含む	6,991,917 千円 (9.5%)	6,739,697 千円 (△ 3.6%)	6,343,593 千円 (△ 5.9%)
歳 出	13,898,977 千円 (3.9%)	13,126,885 千円 (△ 5.6%)	12,336,699 千円 (△ 6.0%)
義 務 的 経 費	5,745,494 千円 (8.8%)	5,706,080 千円 (△ 0.7%)	5,577,457 千円 (△ 2.3%)
うち 人 件 費	2,188,833 千円 (△ 1.2%)	1,983,773 千円 (△ 9.4%)	1,980,833 千円 (△ 0.1%)
うち 公 債 費 (うち繰上償還額)	2,580,053 千円 (25.8%) (1,063,022 千円)	2,698,604 千円 (4.6%) (1,238,135 千円)	2,573,841 千円 (△ 4.6%) (1,238,800 千円)
うち 扶 助 費	976,608 千円 (△ 3.9%)	1,023,703 千円 (4.8%)	1,022,783 千円 (△ 0.1%)
投 資 的 経 費	1,714,993 千円 (△ 24.7%)	1,697,956 千円 (△ 1.0%)	1,292,344 千円 (△ 23.9%)
実 質 収 支	37,803 千円	67,667 千円	67,837 千円
地 方 債 現 在 高 (うち臨時財政対策債)	15,572,138 千円 (△ 3.8%) (4,939,448 千円)	14,635,116 千円 (△ 6.0%) (4,470,059 千円)	13,574,592 千円 (△ 7.2%) (4,475,698 千円)
基 金 現 在 高 (うち財政調整基金)	9,329,516 千円 (2,776,777 千円)	9,510,901 千円 (2,744,091 千円)	9,631,746 千円 (2,701,097 千円)
財 政 指 標 等			
標準財政規模 ※臨時債発行可能額含む	9,030,536 千円	8,852,281 千円	8,457,646 千円
経常収支比率	77.2 %	76.3 %	81.8 %
実質赤字比率	—	—	—
連結実質赤字比率	—	—	—
実質公債費比率	(25 ~ 27) 8.8 %	(26 ~ 28) 7.6 %	(27 ~ 29) 6.6 %
将来負担比率	— %	— %	— %
地方税徴収率	92.7 %	93.5 %	94.4 %
財 政 力 指 数	(25 ~ 27) 0.321	(26 ~ 28) 0.313	(27 ~ 29) 0.308
ラ ス パ イ レ ス 指 数	97.6	97.1	97.1

公共施設等の状況 (30.3末現在) ※は30.5.1現在 ☆は30.4.1現在							
幼稚園	※ $\frac{(0)}{1}$ 箇所	病 院	$\frac{(0)}{4}$ 箇所	都市公園等数	0 箇所	介 護 老 人 保 健 施 設 定員数 ☆	2 箇所
小学校	※ $\frac{(6)}{6}$ 校		診 療 所	$\frac{(1)}{12}$ 箇所	都市計画区域内 人口1人当たり (29.3.31)		0.0 m ²
中学校	※ $\frac{(4)}{4}$ 校	公 民 館			地域包括支援 セ ン タ ー ☆	1 箇所	通所介護事業所
高等学校	※ $\frac{(0)}{1}$ 校		体 育 館	特別養護老人 ホ ー ム 定員数 ☆	5 箇所 283 人	道路改良率 (29.4.1)	39.6 %
特別支援学校	※ $\frac{(0)}{0}$ 校	図 書 館		養 護 老 人 ホ ー ム 定員数 ☆	1 箇所 50 人	道路舗装率 (29.4.1)	57.7 %
保育所	☆ $\frac{(6)}{6}$ 箇所		ケ ア ハ ウ ス 定員数 ☆	0 箇所	0 人	上水道等普及率 (29.3.31)	98.89 %
認定こども園	☆ $\frac{(0)}{0}$ 箇所	1 箇所		0 箇所	0 人	生活排水処理率	99.2 %

2段の () は市町立の数

【地域の将来像（地域ビジョン）】

○あしたのふるさと但馬 ～コウノトリ翔(かけ)る郷(さと)～

【将来像と行動目標】

〈将来像〉

- 自立の郷
- 賑わいの郷
- 癒しの郷
- 慈しみの郷

〈行動目標〉

- 人づくり
- 産業づくり
- 誇りづくり
- 安心づくり

【豊岡総合庁舎】

〒668-0025

所在地

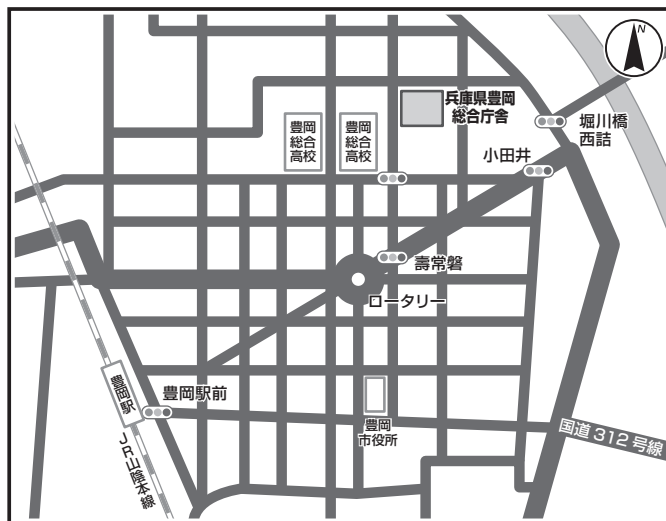
豊岡市幸町7-11

TEL

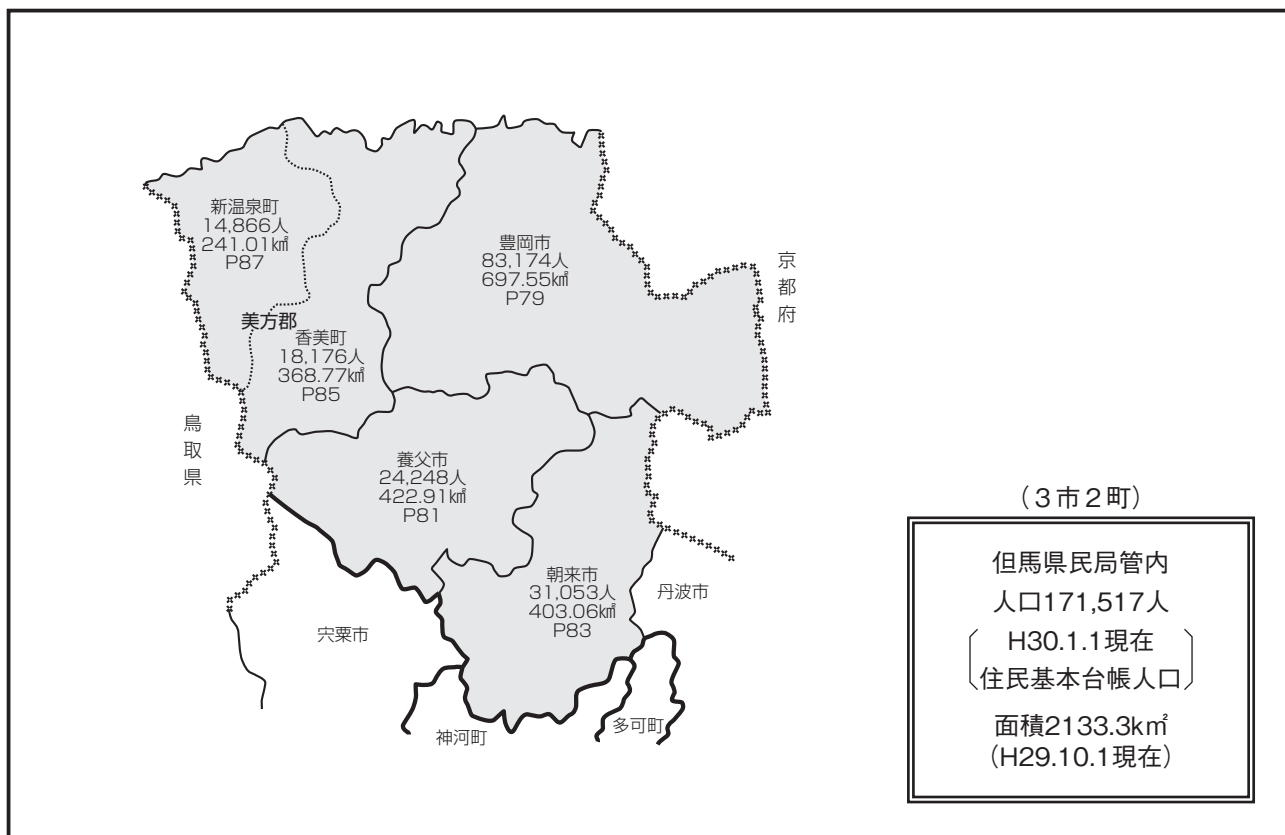
(0796) 23-1001

(庁舎まで)

- ・JR山陰本線豊岡駅から徒歩15分
- 寿バス停下車徒歩5分



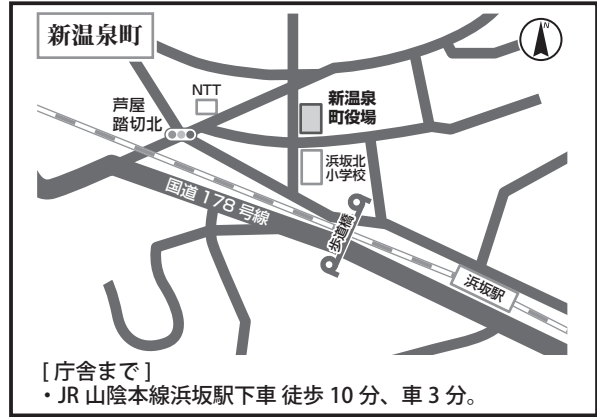
【但馬県民局管内図】



【市町庁舎付近案内図一覧(但馬県民局管内)】



〒668-8666(個) 豊岡市中央町2番4号
 TEL (0796)23-1111



〒669-6792(個) 美方郡新温泉町浜坂2673番地の1
 TEL (0796)82-3111



〒667-8651(個) 養父市八鹿町八鹿1675番地
 TEL (079)662-3161



〒669-5292(個) 朝来市和田山町東谷213番地1
 TEL (079)672-3301



〒669-6592(個) 美方郡香美町香住区香住870番地の1
 TEL (0796)36-1111

とよおかし 豊岡市		ホームページアドレス	http://www.city.toyooka.lg.jp				
		Eメールアドレス	info@city.toyooka.lg.jp				
豊岡市章	団体コード	282090	区分	22国調	27国調	30.1.1現在 住基台帳	
	所在地	668-8666(個) (とよおかしちゅうおうまち) 豊岡市中央町2番4号	(増減率) 人口	(△4.1%) 85,592人	(△3.9%) 82,250人	(△0.9%) 83,174人	
			(増減率) 世帯数	(0.4%) 29,741世帯	(1.5%) 30,189世帯	(0.6%) 33,197世帯	
市章の由来	TEL	(0796)23-1111	(27国調) 産業別 就業人口	第1次産業	2,472人	(6.2%)	
豊岡市の「と」を図案化したもので、6本のラインは、未来に伸びていく活気を表現し、青色は、明るい未来を象徴している。	FAX	(0796)24-2575 (総務部総務課)		第2次産業	10,981人	(27.5%)	
			第3次産業	26,511人	(66.3%)		
			総数	40,709人 ※その他分類含む			
豊岡市長	役職	氏名	就任年月日	面積(29.10.1)		697.55 km ²	
H29.5.1 就任 H33.4.30 満了 (4) 期目	副市長	もりた としゆき 森田 敏幸 (S33.3.18 生)	H29.5.16	人口密度(27国調)		117.9人/km ²	
		まえの ふみたか 前野 文孝 (S42.12.10 生)	H29.9.15	年少人口割合(27国調)		13.0%	
		—	—	老年人口割合(27国調)		31.7%	
	議長	かんぬき くにお 関貫 久仁郎 (S31.9.13 生)	H30.11.13	住基台帳のうち(30.1.1) 外国人住民		699人	
	副議長	いのうえ まさはる 井上 正治 (S26.8.26 生)	H30.11.13	昼夜間人口比率(27国調)		101.9%	
なかがい むねはる 中貝 宗治 (S29.11.4 生)				議員 (任期 H33.10.31 まで)			
沿革				条例定数		現員(うち女性)	
S25.4.1 合体	豊岡町	新田村 五荘村 中筋村(市制施行)		24人		24人(2人)	
S30.2.1 〃	城崎町	内川村		政党別等議員数			
〃	編入	宿南村(大字 赤崎、浅倉地域)(日高町)		日本共産党			2人
S30.3.3 合体	竹野村	中竹野村 奥竹野村 三椒村		公明党			2人
S30.3.25 〃	日高町	国府村 八代村 三方村 清滝村 西気村		維新の会			1人
S30.4.1 編入	奈佐村	港村(豊岡市)		無所属			19人
S31.9.30 合体	資母村	合橋村 高橋村(但東町制施行)		選挙人名簿登録者数(30.9.1現在)			
S32.4.1 町制施行(竹野町)	出石町	室埴村 小坂村		男	女	計	
S32.9.1 合体	〃	編入		32,937人	36,171人	69,108人	
S33.1.1 〃	〃	〃		職員数			
H17.4.1 合体	豊岡市	城崎町 竹野町 日高町 出石町 但東町		区分	30.4.1現在	人口千人当たり	
市の概要				全職員	881人	10.6人	
【主な産業・経済等】		【主な観光・文化・歴史】		うち普通会計部門職員	790人	9.5人	
・農林水産業 ・観光業 ・かばん産業 他		・城崎温泉 ・城下町・出石 ・竹野浜海水浴場 ・神鍋高原 他		うち一般行政部門職員	510人	6.1人	
基本構想等の策定状況				区分	策定(議決)年月日	計画期間	
【花】	チューリップ	【木】	やなぎ	【鳥】	コウノトリ		
【主な郷土出身者】			【マスコット】				
・(故)斎藤 隆夫(衆議院議員) ・(故)加藤 弘之(東京大学初代総理) ・(故)植村 直己(冒険家)			(左から) ・コウノトリのコーちゃん ・オオサンショウウオの オーちゃん ・玄武岩の玄武さん				
							
基本構想		H29.9.29		H30~H41			
市政経営方針		H29.12.26		H30~H33			

但馬

小さな世界都市 — Local&Global City —

区 分	平成 27 年度決算	平成 28 年度決算	平成 29 年度決算
歳 入	51,486,510 千円 (3.4%)	50,094,176 千円 (△2.7%)	54,575,662 千円 (8.9%)
一 般 財 源 等	34,786,207 千円 (2.0%)	33,637,383 千円 (△3.3%)	40,314,156 千円 (19.8%)
うち 地 方 税	10,140,540 千円 (△0.8%)	10,139,079 千円 (△0.0%)	10,124,485 千円 (△0.1%)
うち 地 方 交 付 税 ※臨時財政対策債含む	20,061,928 千円 (△2.5%)	19,794,478 千円 (△1.3%)	19,425,024 千円 (△1.9%)
歳 出	50,398,143 千円 (3.1%)	48,777,199 千円 (△3.2%)	53,481,599 千円 (9.6%)
義 務 的 経 費	22,099,986 千円 (0.6%)	21,335,764 千円 (△3.5%)	21,489,460 千円 (0.7%)
うち 人 件 費	7,891,226 千円 (0.2%)	7,660,430 千円 (△2.9%)	7,726,835 千円 (0.9%)
うち 公 債 費 (うち繰上償還額)	7,729,691 千円 (△0.2%) (264,227 千円)	6,977,728 千円 (△9.7%) (0 千円)	7,128,498 千円 (2.2%) (60,556 千円)
うち 扶 助 費	6,479,069 千円 (1.9%)	6,697,606 千円 (3.4%)	6,634,127 千円 (△0.9%)
投 資 的 経 費	5,581,457 千円 (△14.2%)	5,630,948 千円 (0.9%)	5,809,174 千円 (3.2%)
実 質 収 支	861,493 千円	945,910 千円	870,336 千円
地 方 債 現 在 高 (うち臨時財政対策債)	60,459,941 千円 (△1.3%) (14,276,202 千円)	59,928,319 千円 (△0.9%) (14,780,658 千円)	57,011,542 千円 (△4.9%) (15,238,575 千円)
基 金 現 在 高 (うち財政調整基金)	19,153,682 千円 (10,653,753 千円)	20,641,977 千円 (12,184,392 千円)	20,976,695 千円 (5,652,635 千円)
財 政 指 標 等	標準財政規模 ※臨時債発行可能額含む 29,611,957 千円	28,711,442 千円	28,330,129 千円
経 常 収 支 比 率	87.6 %	89.6 %	91.3 %
実 質 赤 字 比 率	—	—	—
連 結 実 質 赤 字 比 率	—	—	—
実 質 公 債 費 比 率	(25 ~ 27) 12.6 %	(26 ~ 28) 11.8 %	(27 ~ 29) 11.9 %
将 来 負 担 比 率	112.5 %	102.6 %	89.4 %
地 方 税 徴 収 率	93.2 %	93.4 %	93.7 %
財 政 力 指 数	(25 ~ 27) 0.386	(26 ~ 28) 0.389	(27 ~ 29) 0.389
ラ ス パ イ レ ス 指 数	95.0	95.5	95.6

公共施設等の状況 (30.3末現在) ※は30.5.1現在 ☆は30.4.1現在							
幼 稚 園	※ $\frac{(11)}{11}$ 箇所	病 院	$\frac{(3)}{3}$ 箇所	都市公園等数	25 箇所	介護老人保健施設	2 箇所
小 学 校	※ $\frac{(29)}{29}$ 校		診 療 所	$\frac{(6)}{84}$ 箇所	都市計画区域内人口1人当たり (29.3.31)	6.2 m ²	定員数
中 学 校	※ $\frac{(9)}{10}$ 校	公民館			0 箇所	地域包括支援センター	☆ 4 箇所
高 等 学 校	※ $\frac{(0)}{5}$ 校	体 育 館	8 箇所	特別養護老人ホーム	11 箇所	道路改良率 (29.4.1)	52.6 %
特別支援学校	※ $\frac{(0)}{2}$ 校			公民館	0 箇所	定員数	757 人
保 育 所	☆ $\frac{(1)}{10}$ 箇所	図 書 館	6 箇所	養護老人ホーム	2 箇所	上水道等普及率 (29.3.31)	99.89 %
認定こども園	☆ $\frac{(6)}{13}$ 箇所			図書館	6 箇所	定員数	110 人
2段の () は市町立の数							

やぶし 養父市		ホームページアドレス	https://www.city.yabu.hyogo.jp				
		Eメールアドレス	info@city.yabu.lg.jp				
養父市章	団体コード	282227	区分	22国調	27国調	30.1.1現在 住基台帳	
	所在地	667-8651(個) (やぶしようかちょうようか) 養父市八鹿町八鹿 1675番地	(増減率) 人口	(△6.4%) 26,501人	(△8.4%) 24,288人	(△2.1%) 24,248人	
			(増減率) 世帯数	(△1.6%) 9,062世帯	(△3.9%) 8,713世帯	(△0.9%) 9,516世帯	
市章の由来	TEL	(079)662-3161	(27国調) 産業別 就業人口	第1次産業	948人(8.6%)		
「氷ノ山」と大屋川、八木川 の流れを表す。	FAX	(079)662-7491 (企画総務部総務財政課)		第2次産業	2,981人(27.0%)		
			第3次産業	7,128人(64.5%)			
			総数	11,164人※その他分類含む			
養父市長	役職	氏名	就任年月日	面積(29.10.1)		422.91 km ²	
H28.11.1 就任 H32.10.31 満了 (3) 期目		にしだ こうじ 西田 浩次 (S34.9.16 生)	H28.12.26	人口密度(27国調)		57.4人/km ²	
	副市長	—	—	年少人口割合(27国調)		11.6%	
		—	—	老年人口割合(27国調)		36.2%	
	議長	ふかさわ たくみ 深澤 巧 (S32.2.11 生)	H28.11.8	住基台帳のうち(30.1.1) 外国人住民		113人	
		まさつぐ さとる 政次 悟 (S30.10.20 生)	H30.11.7	昼夜間人口比率(27国調)		100.0%	
ひろせ さかえ 広瀬 栄 (S22.11.2 生)	副議長			議員 (任期 H32.10.31 まで)			
沿革				条例定数		現員(うち女性)	
S30.2.1 合体	八鹿町 高柳村 伊佐村 宿南村(大字 赤崎、浅倉を除く地域) (八鹿町設置)			16人		15人(0人)	
S30.3.31 合体	口大屋村 大屋村 南谷村 西谷村(大屋町設置)			政党別等議員数			
S31.8.1 合体	関宮村 熊次村(関宮町設置)			日本共産党			1人
S31.9.30 合体	広谷町 建屋村(明神町設置)			無所属			14人
S32.3.31 合体	養父町 明神町(養父町設置)						
H16.4.1 合体	八鹿町 養父町 大屋町 関宮町(市制施行)						
				選挙人名簿登録者数(30.9.1現在)			
				男	女	計	
				9,775人	10,746人	20,521人	
				職員数			
			区分	30.4.1現在	人口千人当たり		
			全職員	297人	12.2人		
			うち普通会計部門職員	255人	10.5人		
			うち一般行政部門職員	220人	9.1人		
			基本構想等の策定状況				
			区分	策定(議決)年月日	計画期間		
			基本構想	H23.6.10	H23~H32		
			基本計画	H23.6.10	H23~H32		
市の概要		【主な産業・経済等】		【主な観光・文化・歴史】			
		・農産物(大根、ほうれん草等)、畜産物(但馬牛等)、工業(磁石等)		・氷ノ山、ハチ高原、葛畑農村歌舞伎、全日本ビバホールチェロコンクール、名草神社、養父神社、明延鉱山			
【花】	ミスバショウ	【木】	ブナ	【鳥】	—		
【主な郷土出身者】		【マスコット】					
・(故)池田 草庵(幕末の儒学者)				やっばー			
・(故)山田 風太郎(作家)							
・(故)北垣 国道(元京都府知事)							
・中尾 一和(内科学者・内分泌学者)							




但馬

響きあう心 世界へ拓く 結の郷 やぶ ～学びと交流と居住のまち～

区 分	平成 27 年度決算	平成 28 年度決算	平成 29 年度決算
歳 入	20,779,405 千円 (△ 2.1 %)	19,009,253 千円 (△ 8.5 %)	21,938,947 千円 (15.4 %)
一 般 財 源 等	15,281,257 千円 (△ 1.1 %)	14,297,226 千円 (△ 6.4 %)	17,296,525 千円 (21.0 %)
う ち 地 方 税	2,481,746 千円 (△ 4.8 %)	2,420,508 千円 (△ 2.5 %)	2,394,000 千円 (△ 1.1 %)
う ち 地 方 交 付 税 ※臨時財政対策債含む	11,092,338 千円 (△ 2.1 %)	10,804,633 千円 (△ 2.6 %)	10,305,068 千円 (△ 4.6 %)
歳 出	19,969,613 千円 (△ 1.8 %)	18,226,838 千円 (△ 8.7 %)	21,223,587 千円 (16.4 %)
義 務 的 経 費	8,695,156 千円 (△ 5.5 %)	8,211,296 千円 (△ 5.6 %)	7,215,307 千円 (△ 12.1 %)
う ち 人 件 費	2,354,357 千円 (△ 2.9 %)	2,374,997 千円 (0.9 %)	2,390,042 千円 (0.6 %)
う ち 公 債 費 (うち繰上償還額)	4,239,987 千円 (△ 10.8 %) (1,579,931 千円)	3,563,202 千円 (△ 16.0 %) (1,162,613 千円)	2,604,279 千円 (△ 26.9 %) (342,864 千円)
う ち 扶 助 費	2,100,812 千円 (3.9 %)	2,273,097 千円 (8.2 %)	2,220,986 千円 (△ 2.3 %)
投 資 的 経 費	2,407,114 千円 (△ 4.7 %)	1,147,690 千円 (△ 52.3 %)	1,265,132 千円 (10.2 %)
実 質 収 支	754,136 千円	643,318 千円	657,594 千円
地 方 債 現 在 高 (うち臨時財政対策債)	20,345,045 千円 (△ 8.0 %) (5,312,801 千円)	18,096,179 千円 (△ 11.1 %) (4,678,732 千円)	16,624,840 千円 (△ 8.1 %) (4,663,358 千円)
基 金 現 在 高 (うち財政調整基金)	11,577,499 千円 (5,463,861 千円)	12,604,385 千円 (5,684,403 千円)	13,154,006 千円 (2,575,128 千円)
財 政 指 標 等	標準財政規模 ※臨時債発行可能額含む 13,131,791 千円	12,554,646 千円	12,082,111 千円
経 常 収 支 比 率	82.5 %	86.7 %	88.1 %
実 質 赤 字 比 率	—	—	—
連 結 実 質 赤 字 比 率	—	—	—
実 質 公 債 費 比 率	(25 ~ 27) 10.8 %	(26 ~ 28) 8.9 %	(27 ~ 29) 7.2 %
将 来 負 担 比 率	14.7 %	— %	— %
地 方 税 徴 収 率	92.0 %	92.9 %	93.9 %
財 政 力 指 数	(25 ~ 27) 0.252	(26 ~ 28) 0.232	(27 ~ 29) 0.233
ラ ス パ イ レ ス 指 数	95.8	95.4	95.7

公共施設等の状況 (30.3末現在) ※は30.5.1現在 ☆は30.4.1現在							
幼 稚 園	※ $\frac{(0)}{0}$ 箇所	病 院	$\frac{(1)}{2}$ 箇所	都市公園等数	3 箇所	介 護 老 人 保 健 施 設 定員数 ☆	2 箇所
小 学 校	※ $\frac{(9)}{9}$ 校		診 療 所	$\frac{(6)}{28}$ 箇所	都市計画区域内 人口1人当たり (29.3.31)		19.2 m ²
中 学 校	※ $\frac{(4)}{4}$ 校	公 民 館			地域包括支援 セ ン タ ー ☆	1 箇所	道路改良率 (29.4.1)
高 等 学 校	※ $\frac{(0)}{2}$ 校		体 育 館	5 箇所	特別養護老人 ホ ー ム 定員数 ☆	4 箇所 285 人	道路舗装率 (29.4.1)
特 別 支 援 学 校	※ $\frac{(0)}{0}$ 校	図 書 館			13 箇所	養 護 老 人 ホ ー ム 定員数 ☆	1 箇所 50 人
保 育 所	☆ $\frac{(1)}{1}$ 箇所		0 箇所	ケアハウス 定員数 ☆		0 箇所	0 人
認 定 こ ど も 園	☆ $\frac{(8)}{11}$ 箇所						

2段の()は市町立の数

あ さ ご し 朝 来 市		ホームページアドレス	http://www.city.asago.hyogo.jp/				
		Eメールアドレス	info@city.asago.hyogo.jp				
朝来市章	団体コード	282251	区分	22国調	27国調	30.1.1現在 住基台帳	
	所在地	669-5292(個) (あさごしわだやまちょうひがしだに) 朝来市和田山町東谷 213番地1	(増減率) 人口	(△5.7%) 32,814人	(△6.1%) 30,805人	(△1.4%) 31,053人	
			(増減率) 世帯数	(△1.3%) 11,655世帯	(△1.3%) 11,500世帯	(△0.2%) 12,332世帯	
市章の由来	TEL	(079)672-3301	(27国調) 産業別 就業人口	第1次産業	854人(5.9%)		
朝来の「ア」を図案化し、円 は人々の交流を、太陽の光 は4つの町を象徴する。	FAX	(079)672-4041 (総務部総務課)		第2次産業	4,280人(29.3%)		
			第3次産業	9,464人(64.8%)			
			総数	14,697人 ※その他分類含む			
朝来市長	役職	氏名	就任年月日	面積(29.10.1)		403.06 km ²	
H29.5.8 就任 H33.5.7 満了 (3) 期目		ふじおか いさむ 藤岡 勇 (S33.9.21 生)	H29.6.26	人口密度(27国調)		76.4人/km ²	
	副市長	-	-	年少人口割合(27国調)		12.4%	
		-	-	老年人口割合(27国調)		33.3%	
	議長	ふちもと みのる 淵本 稔 (S28.7.19 生)	H29.11.1	住基台帳のうち 外国人住民(30.1.1)		269人	
		-	-	昼夜間人口比率(27国調)		99.3%	
たじ かつあき 多次 勝昭 (S24.10.24 生)	副議長	くさか しげる 日下 茂 (S25.8.25 生)	H29.11.1	議員 (任期 H29.10.31 まで)			
沿革			条例定数		18人	現員(うち女性)	
M22. 4. 1 町制施行(生野町)			政党別等議員数				
S29. 3.31 合体 梁瀬町 粟鹿村 与布土村(山東町設置)			日本共産党		2人		
〃 〃 中川村 山口村(朝来町設置)			公明党		1人		
S30. 3.31 〃 糸井村 大蔵村(南但町設置)			無所属		15人		
〃 〃 和田山町 東河村(和田山町設置)							
S31. 9.30 〃 和田山町 南但町 竹田町							
H17. 4. 1 〃 生野町 和田山町 山東町 朝来町(市制施行)							
			選挙人名簿登録者数(30.9.1現在)				
			男	女	計		
			12,312人	13,688人	26,000人		
			職員数				
			区分	30.4.1現在	人口千人当たり		
			全職員	326人	10.5人		
			うち普通会計部門職員	303人	9.8人		
			うち一般行政部門職員	233人	7.5人		
			基本構想等の策定状況				
			区分	策定(議決)年月日	計画期間		
			基本構想	H25.9.30	H26~H33		
			基本計画	H25.9.30	H26~H33		
市の概要		【主な産業・経済等】		【主な観光・文化・歴史】			
		・農林畜産業(岩津ねぎ・黒大豆) ・金属加工業 ・食品製造業		・竹田城跡 ・生野銀山 ・茶すり山古墳 ・神子畑選鉱場跡 ・あさご芸術の森美術館			
【花】	サクラ	【木】	ケヤキ	【鳥】	-		
【主な郷土出身者】		【マスコット】					
		・(故)白瀧 幾之助(画家)・(故)日下 寛治(彫刻家) ・(故)志村 喬(俳優) ・(故)淀井 敏夫(彫刻家) ・(故)内海 倫(元人事院総裁) ・千種 秀夫(元最高裁判所判事)		ちやすりん			

但馬

区 分	平成 27 年度決算	平成 28 年度決算	平成 29 年度決算
歳 入	25,582,366 千円 (10.0%)	24,375,825 千円 (△ 4.7%)	21,861,564 千円 (△ 10.3%)
一 般 財 源 等	15,236,920 千円 (0.4%)	15,433,065 千円 (1.3%)	14,651,841 千円 (△ 5.1%)
うち 地 方 税	4,350,165 千円 (△ 1.8%)	4,350,508 千円 (0.0%)	4,386,276 千円 (0.8%)
うち 地 方 交 付 税 ※臨時財政対策債含む	9,246,564 千円 (△ 0.5%)	9,227,528 千円 (△ 0.2%)	8,938,380 千円 (△ 3.1%)
歳 出	24,294,719 千円 (8.7%)	23,351,254 千円 (△ 3.9%)	21,215,678 千円 (△ 9.1%)
義 務 的 経 費	8,681,823 千円 (△ 8.9%)	9,106,571 千円 (4.9%)	9,261,836 千円 (1.7%)
うち 人 件 費	2,754,939 千円 (△ 4.9%)	2,806,712 千円 (1.9%)	2,839,115 千円 (1.2%)
うち 公 債 費 (うち繰上償還額)	3,459,269 千円 (△ 18.0%) (100,500 千円)	3,741,058 千円 (8.1%) (319,273 千円)	3,793,380 千円 (1.4%) (311,781 千円)
うち 扶 助 費	2,467,615 千円 (2.1%)	2,558,801 千円 (3.7%)	2,629,341 千円 (2.8%)
投 資 的 経 費	6,266,469 千円 (39.6%)	5,123,193 千円 (△ 18.2%)	3,048,625 千円 (△ 40.5%)
実 質 収 支	873,823 千円	451,042 千円	568,931 千円
地 方 債 現 在 高 (うち臨時財政対策債)	29,336,052 千円 (7.5%) (7,047,461 千円)	29,051,562 千円 (△ 1.0%) (7,258,559 千円)	26,822,528 千円 (△ 7.7%) (7,450,402 千円)
基 金 現 在 高 (うち財政調整基金)	8,995,713 千円 (4,398,258 千円)	9,153,661 千円 (4,490,168 千円)	9,433,582 千円 (4,716,012 千円)
財 政 指 標 等	標準財政規模 ※臨時債発行可能額含む 13,224,361 千円	13,229,838 千円	12,911,964 千円
経 常 収 支 比 率	84.4 %	87.5 %	88.8 %
実 質 赤 字 比 率 連結実質赤字比率	— —	— —	— —
実 質 公 債 費 比 率	(25 ~ 27) 10.9 %	(26 ~ 28) 9.5 %	(27 ~ 29) 10.0 %
将 来 負 担 比 率	36.5 %	39.9 %	33.8 %
地 方 税 徴 収 率	94.2 %	94.0 %	94.0 %
財 政 力 指 数	(25 ~ 27) 0.421	(26 ~ 28) 0.407	(27 ~ 29) 0.397
ラ ス パ イ レ ス 指 数	96.6	97.0	97.5

公共施設等の状況 (30.3末現在) ※は30.5.1現在 ☆は30.4.1現在							
幼 稚 園	※ $\frac{(0)}{0}$ 箇所	病 院	$\frac{(1)}{2}$ 箇所	都市公園等数	4 箇所	介 護 老 人 保 健 施 設	1 箇所
小 学 校	※ $\frac{(9)}{9}$ 校		診 療 所	$\frac{(0)}{43}$ 箇所	都市計画区域内 人口1人当たり (29.3.31)	0.6 m ²	定員数
中 学 校	※ $\frac{(4)}{5}$ 校	公 民 館			0 箇所	地域包括支援 セ ン タ ー	☆ 2 箇所
高 等 学 校	※ $\frac{(0)}{3}$ 校		体 育 館	8 箇所		特別養護老人 ホ ー ム	5 箇所
特 別 支 援 学 校	※ $\frac{(0)}{1}$ 校	図 書 館			2 箇所	定員数	☆ 269 人
保 育 所	☆ $\frac{(0)}{3}$ 箇所		ケ ア ハ ウ ス	0 箇所		養 護 老 人 ホ ー ム	☆ 0 箇所
認 定 こ ど も 園	☆ $\frac{(7)}{11}$ 箇所	定員数			☆ 0 人	2 箇所	☆ 41 人

2段の () は市町立の数

かみちょう 香美町		ホームページアドレス	http://www.town.mikata-kami.lg.jp				
		Eメールアドレス	info@town.mikata-kami.lg.jp				
香美町章	団体コード	285854	区分	22国調	27国調	30.1.1現在 住基台帳	
	所在地	669-6592(個) <small>(みかたぐんかみちょうかすみくかすみ)</small> 美方郡香美町香住区 香住870番地の1	(増減率) 人口	(△8.1%) 19,696人	(△8.3%) 18,070人	(△2.5%) 18,176人	
			(増減率) 世帯数	(△2.7%) 6,449世帯	(△3.4%) 6,228世帯	(△0.6%) 6,635世帯	
町章の由来	TEL	(0796)36-1111	(27国調) 産業別 就業人口	第1次産業	1,124人 (12.8%)		
香美町の「カ」「ミ」を図案化し、山々と矢田川が日本海に注ぎ込む風景を表現している。	FAX	(0796)36-3809 (総務課)		第2次産業	2,490人 (28.3%)		
			第3次産業	5,200人 (59.0%)			
			総数	8,831人 ※その他分類含む			
香美町長	役職	氏名	就任年月日	面積(29.10.1)		368.77 km ²	
H29.5.15 就任 H33.5.14 満了 (2) 期目		いまい ゆうじ 今井 雄治 (S31.11.30生)	H29.6.9	人口密度(27国調)		49.0人/km ²	
	副町長	—	—	年少人口割合(27国調)		11.4%	
		—	—	老年人口割合(27国調)		36.7%	
		—	—	住基台帳のうち 外国人住民(30.1.1)		131人	
		—	—	昼夜間人口比率(27国調)		93.8%	
	議長	うえだ かつゆき 上田 勝幸 (S17.6.15生)	H29.5.19	議員 (任期 H33.5.14 まで)			
	副議長	にしたに ひさし 西谷 尚 (S32.8.27生)	H29.5.19	条例定数		16人	
はまがみ はやと 浜上 勇人 (S37.1.13生)				現員(うち女性)		15人(1人)	
沿革				政党別等議員数			
S30.3.25 合体 香住町 奥佐津村 口佐津村 長井村 余部村				日本共産党			2人
S30.4.1 〃 村岡町 兎塚村				公明党			1人
〃 〃 小代村 射添村(美方町設置)				無所属			12人
S36.4.1 編入 射添村(村岡町)							
H17.4.1 合体 香住町 村岡町 美方町							
				選挙人名簿登録者数(30.9.1現在)			
				男	女	計	
				7,319人	8,161人	15,480人	
				職員数			
				区分	30.4.1現在	人口千人当たり	
				全職員	287人	15.8人	
				うち普通会計部門職員	178人	9.8人	
				うち一般行政部門職員	141人	7.8人	
				基本構想等の策定状況			
				区分	策定(議決)年月日	計画期間	
				基本構想	H27.12.17	H28~H37	
				基本計画	H27.12.17	H28~H32	
町の概要		【主な産業・経済等】		【主な観光・文化・歴史】			
		・山と川と海の多自然環境を有し、地域特性を生かしたまちづくりを進めている。 ・松葉ガニやイカなどの海産物、但馬牛などの特産物、水産加工業などの地場産業がある。		・海水浴、スキー、カニ料理、温泉が中心。 ・山陰海岸ジオパーク ・大乗寺(応挙寺) ・但馬牛の発祥の地			
【花】	サクラ・ユウスゲ	【木】	ブナ・シイ	【鳥】	—		
【主な郷土出身者】		【マスコット】					
・(故)山田 六郎(くいだおれ食堂創業者) ・木谷 尚史(日本アウトワード・バンド・スクール校長) ・久保井 一匡(元日本弁護士連合会会長) ・福本 清三(映画俳優)		ジオンくん					



但馬

子どもたちに夢と未来をつなぐまち

区 分	平成 27 年度決算	平成 28 年度決算	平成 29 年度決算	
歳 入	15,229,447 千円 (0.5%)	14,526,584 千円 (△ 4.6%)	14,367,497 千円 (△ 1.1%)	
一 般 財 源 等	10,285,651 千円 (△ 2.2%)	9,920,246 千円 (△ 3.6%)	10,098,146 千円 (1.8%)	
う ち 地 方 税	1,784,635 千円 (△ 1.7%)	1,778,167 千円 (△ 0.4%)	1,757,790 千円 (△ 1.1%)	
う ち 地 方 交 付 税 ※臨時財政対策債含む	7,320,619 千円 (△ 0.4%)	7,152,742 千円 (△ 2.3%)	7,089,251 千円 (△ 0.9%)	
歳 出	14,837,548 千円 (0.1%)	14,136,598 千円 (△ 4.7%)	13,943,603 千円 (△ 1.4%)	
義 務 的 経 費	5,320,836 千円 (△ 3.5%)	5,376,550 千円 (1.0%)	5,114,616 千円 (△ 4.9%)	
う ち 人 件 費	1,896,950 千円 (△ 2.7%)	1,832,440 千円 (△ 3.4%)	1,882,177 千円 (2.7%)	
う ち 公 債 費 (うち繰上償還額)	2,319,082 千円 (△ 4.6%) (304,262 千円)	2,323,501 千円 (0.2%) (378,115 千円)	2,025,836 千円 (△ 12.8%) (0 千円)	
う ち 扶 助 費	1,104,804 千円 (△ 2.4%)	1,220,609 千円 (10.5%)	1,206,603 千円 (△ 1.1%)	
投 資 的 経 費	1,695,036 千円 (△ 39.1%)	2,187,763 千円 (29.1%)	2,502,291 千円 (14.4%)	
実 質 収 支	353,477 千円	354,419 千円	309,484 千円	
地 方 債 現 在 高 (うち臨時財政対策債)	19,519,638 千円 (5.5%) (5,449,258 千円)	19,690,527 千円 (0.9%) (5,426,215 千円)	19,795,916 千円 (0.5%) (5,417,251 千円)	
基 金 現 在 高 (うち財政調整基金)	5,428,168 千円 (3,043,869 千円)	5,679,930 千円 (3,229,204 千円)	6,106,200 千円 (3,367,131 千円)	
財 政 指 標 等	標準財政規模 ※臨時債発行可能額含む	8,631,664 千円	8,516,735 千円	8,397,432 千円
経 常 収 支 比 率	82.8 %	84.5 %	87.0 %	
実 質 赤 字 比 率	—	—	—	
連 結 実 質 赤 字 比 率	—	—	—	
実 質 公 債 費 比 率	(25 ~ 27) 11.3 %	(26 ~ 28) 10.0 %	(27 ~ 29) 9.2 %	
将 来 負 担 比 率	103.4 %	98.0 %	91.6 %	
地 方 税 徴 収 率	92.7 %	93.3 %	93.5 %	
財 政 力 指 数	(25 ~ 27) 0.252	(26 ~ 28) 0.250	(27 ~ 29) 0.245	
ラ ス パ イ レ ス 指 数	95.2	95.0	94.7	

公共施設等の状況 (30.3末現在) ※は30.5.1現在 ☆は30.4.1現在							
幼 稚 園	※ $\frac{(9)}{9}$ 箇所	病 院	$\frac{(2)}{2}$ 箇所	都市公園等数	0 箇所	介 護 老 人 保 健 施 設 定 員 数	1 箇所
小 学 校	※ $\frac{(11)}{11}$ 校		診 療 所	$\frac{(6)}{16}$ 箇所	都市計画区域内人口1人当たり (29.3.31)	0.0 m ²	☆
中 学 校	※ $\frac{(4)}{4}$ 校	公 民 館			11 箇所	地域包括支援センター	☆ 1 箇所
高 等 学 校	※ $\frac{(0)}{2}$ 校		体 育 館	6 箇所		特別養護老人ホーム 定員数	3 箇所
特 別 支 援 学 校	※ $\frac{(0)}{1}$ 校	図 書 館			0 箇所	養 護 老 人 保 健 施 設 定 員 数	192 人
保 育 所	☆ $\frac{(1)}{4}$ 箇所		ケ ア ハ ウ ス 定 員 数	0 箇所		☆	0 人
認 定 こ ど も 園	☆ $\frac{(1)}{1}$ 箇所	☆			1 箇所	☆	11 人

2段の () は市町立の数

しんおんせんちょう 新温泉町		ホームページアドレス	https://www.town.shinonsen.hyogo.jp				
		Eメールアドレス	info@town.shinonsen.lg.jp				
新温泉町章	団体コード	285862	区分	22国調	27国調	30.1.1現在 住基台帳	
	所在地	669-6792(個) <small>(みかたぐんしんおんせんちょうはまさか)</small> 美方郡新温泉町 浜坂2673番地の1	(増減率) 人口	(△8.4%) 16,004人	(△7.4%) 14,819人	(△2.0%) 14,866人	
			(増減率) 世帯数	(△3.6%) 5,342世帯	(△1.0%) 5,291世帯	(0.0%) 5,765世帯	
町章の由来	TEL	(0796)82-3111	(27国調) 産業別 就業人口	第1次産業	1,184人 (16.0%)		
「温泉と山と海」をデザインし、町民が輝きながら未来に向けて飛躍する姿を表現し、「ふれあい、創造、活力、飛躍」を象徴している。	FAX	(0796)82-3054 (総務課)		第2次産業	1,782人 (24.1%)		
				第3次産業	4,421人 (59.8%)		
				総数	7,416人 ※その他分類含む		
新温泉町長 H29.11.13 就任 H33.11.12 満了 (1) 期目	役職	氏名	就任年月日	面積(29.10.1)		241.01 km ²	
	副町長	たなか たかゆき 田中 孝幸 (S38.12.9 生)	H30.4.1	人口密度(27国調)		61.5人/km ²	
		—	—	年少人口割合(27国調)		11.5%	
	議長	なかい まさる 中井 勝 (S34.7.17 生)	H29.11.17	老年人口割合(27国調)		36.9%	
		—	—	住基台帳のうち 外国人住民(30.1.1)		117人	
にしむら ぎんぞう 西村 銀三 (S24.5.18 生)	副議長	いけだ よしひろ 池田 宜広 (S46.3.8 生)	H29.11.17	昼夜間人口比率(27国調)		95.5%	
沿 革							
S29.10.1 合体 浜坂町 大庭村 西浜村(浜坂町設置)							
〃 〃 温泉町 照来村 八田村(温泉町設置)							
H17.10.1 〃 浜坂町 温泉町							
選挙人名簿登録者数(30.9.1現在)							
		男	女	計			
		5,959人	6,694人	12,653人			
職 員 数							
		区分	30.4.1現在	人口千人当たり			
		全職員	261人	17.6人			
		うち普通会計部門職員	149人	10.0人			
		うち一般行政部門職員	112人	7.5人			
基本構想等の策定状況							
		区分	策定(議決)年月日	計画期間			
		基本構想	H28.12.20	H29~H38			
		基本計画	H28.12.20	H29~H33			
町の概要							
【主な産業・経済等】				【主な観光・文化・歴史】			
・農業(米・二十世紀梨・畑ヶ平大根) ・水産業(松葉カニ・ホタルイカ・ハタハタ) ・畜産業(但馬牛) ・観光業				・山陰海岸ジオパーク ・湯村温泉、浜坂温泉郷 ・県立但馬牧場公園 ・浜坂県民サンビーチ ・日本遺産 北前船寄港地 諸寄港			
【花】	サクラ・ササユリ	【木】	モミジ・クロマツ	【鳥】	ウグイス・イワツバメ		
【主な郷土出身者】				【マスコット】			
・(故)加藤 文太郎(登山家) ・(故)前田 純孝(歌人) ・(故)宇野 雪村(書家)				—			

区 分	平成 27 年度決算	平成 28 年度決算	平成 29 年度決算
歳 入	10,928,581 千円 (3.9%)	10,968,514 千円 (0.4%)	10,948,430 千円 (△ 0.2%)
一 般 財 源 等	7,496,881 千円 (0.1%)	7,837,680 千円 (4.5%)	7,644,585 千円 (△ 2.5%)
うち 地 方 税	1,404,412 千円 (△ 3.9%)	1,409,354 千円 (0.4%)	1,413,729 千円 (0.3%)
うち 地 方 交 付 税 ※臨時財政対策債含む	5,474,734 千円 (△ 0.2%)	5,296,485 千円 (△ 3.3%)	5,260,449 千円 (△ 0.7%)
歳 出	10,454,396 千円 (0.2%)	10,411,024 千円 (△ 0.4%)	10,799,352 千円 (3.7%)
義 務 的 経 費	3,859,441 千円 (△ 3.4%)	3,735,094 千円 (△ 3.2%)	3,702,950 千円 (△ 0.9%)
うち 人 件 費	1,425,981 千円 (△ 7.2%)	1,352,733 千円 (△ 5.1%)	1,329,742 千円 (△ 1.7%)
うち 公 債 費 (うち繰上償還額)	1,539,587 千円 (△ 1.8%) (0 千円)	1,436,440 千円 (△ 6.7%) (0 千円)	1,433,365 千円 (△ 0.2%) (0 千円)
うち 扶 助 費	893,873 千円 (0.4%)	945,921 千円 (5.8%)	939,843 千円 (△ 0.6%)
投 資 的 経 費	1,015,335 千円 (△ 25.5%)	941,791 千円 (△ 7.2%)	1,541,120 千円 (63.6%)
実 質 収 支	430,973 千円	516,801 千円	24,740 千円
地 方 債 現 在 高 (うち臨時財政対策債)	13,554,934 千円 (2.4%) (4,403,861 千円)	13,707,925 千円 (1.1%) (4,382,053 千円)	13,762,190 千円 (0.4%) (4,337,695 千円)
基 金 現 在 高 (うち財政調整基金)	2,865,625 千円 (2,254,809 千円)	2,926,370 千円 (2,118,954 千円)	3,330,218 千円 (2,218,200 千円)
財 政 指 標 等	標準財政規模 ※臨時債発行可能額含む 6,559,557 千円	6,401,465 千円	6,272,466 千円
経 常 収 支 比 率	84.2 %	84.0 %	83.8 %
実 質 赤 字 比 率 連結実質赤字比率	— —	— —	— —
実 質 公 債 費 比 率	(25 ~ 27) 13.6 %	(26 ~ 28) 11.8 %	(27 ~ 29) 10.8 %
将 来 負 担 比 率	105.8 %	94.4 %	76.8 %
地 方 税 徴 収 率	93.5 %	93.3 %	92.8 %
財 政 力 指 数	(25 ~ 27) 0.257	(26 ~ 28) 0.259	(27 ~ 29) 0.256
ラ ス パ イ レ ス 指 数	96.0	95.9	96.2

公共施設等の状況 (30.3末現在) ※は30.5.1現在 ☆は30.4.1現在							
幼 稚 園	※ $\frac{(0)}{0}$ 箇所	病 院	$\frac{(1)}{2}$ 箇所	都市公園等数	2 箇所	介 護 老 人 保 健 施 設	1 箇所
小 学 校	※ $\frac{(6)}{6}$ 校		診 療 所	$\frac{(4)}{17}$ 箇所	都市計画区域内 人口1人当たり (29.3.31)	8.8 m ²	定員数
中 学 校	※ $\frac{(2)}{2}$ 校	公 民 館			2 箇所	地域包括支援 セ ン タ ー	☆ 1 箇所
高 等 学 校	※ $\frac{(0)}{1}$ 校	体 育 館	14 箇所	特別養護老人 ホ ー ム	3 箇所	道路改良率 (29.4.1)	45.7 %
特 別 支 援 学 校	※ $\frac{(0)}{0}$ 校			図 書 館	1 箇所	定員数	☆ 200 人
保 育 所	☆ $\frac{(0)}{0}$ 箇所	図 書 館	1 箇所	養 護 老 人 ホ ー ム	0 箇所	上水道等普及率 (29.3.31)	99.14 %
認 定 こ ど も 園	☆ $\frac{(3)}{4}$ 箇所			ケ ア ハ ウ ス	0 箇所	定員数	☆ 0 人

2段の () は市町立の数

【地域の将来像（地域ビジョン）】

- 「みんなで丹波の森」

【めざすべき5つの将来像】

- みんなで創る“自立のたんば”
- 都会に近い田舎を楽しむ“交流のたんば”
- やりがいを実感できる“元気なたんば”
- 多世代が支え合う“絆のたんば”
- ともに暮らす“安全安心なたんば”

【柏原総合庁舎】

〒669-3309

所在地

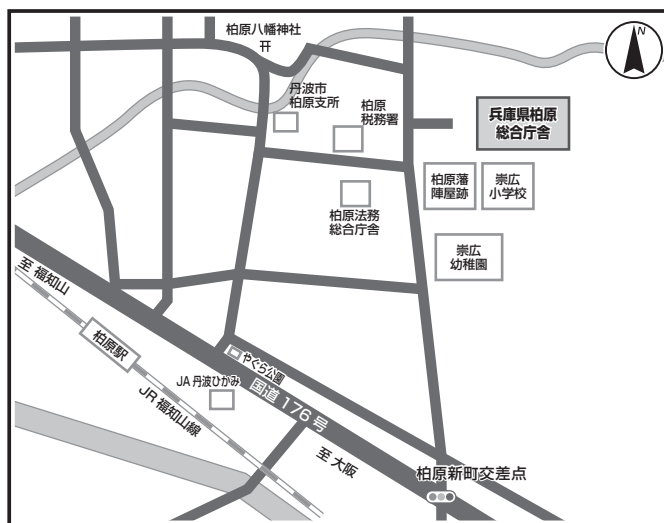
丹波市柏原町柏原688

TEL

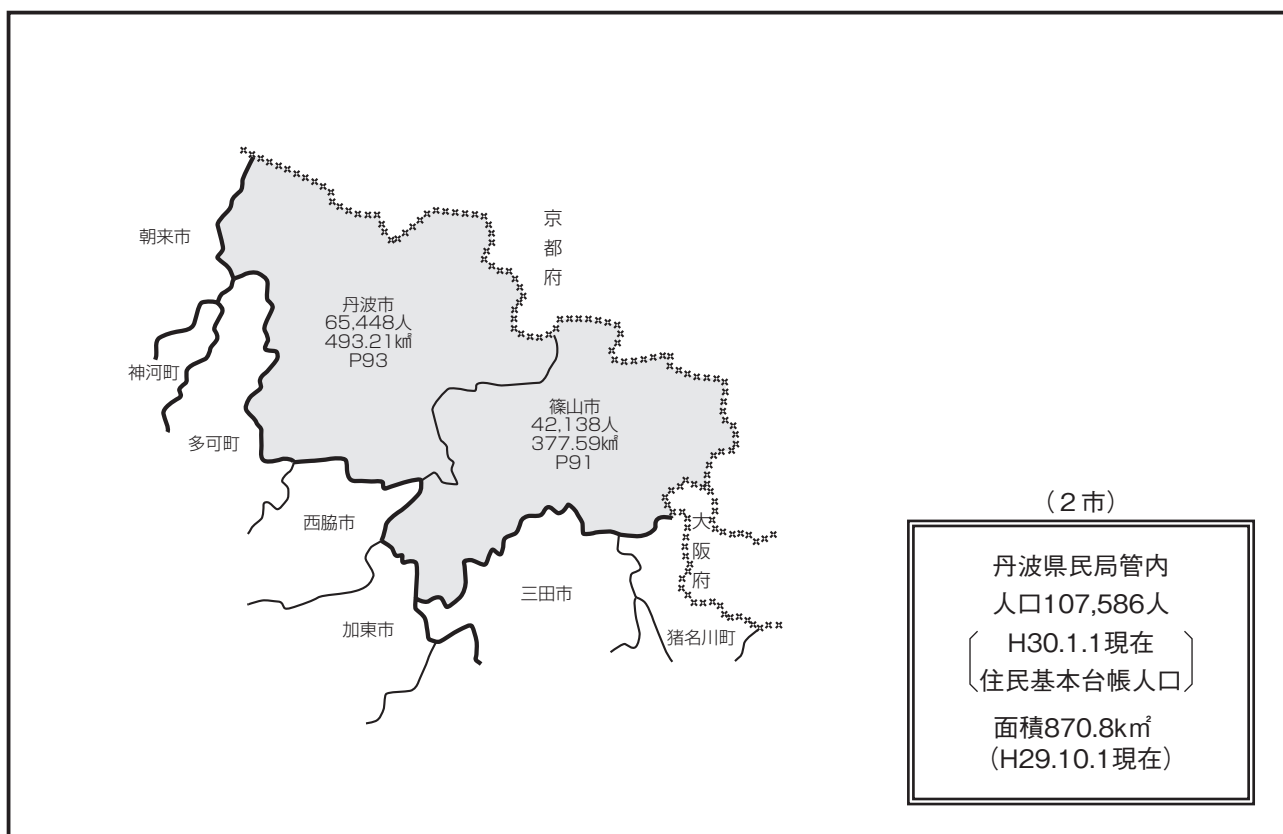
(0795) 72-0500

(庁舎まで)

・JR福知山線柏原駅から徒歩約10分



【丹波県民局管内図】






【市庁舎付近案内図一覧（丹波県民局管内）】



〒669-2397(個) 篠山市北新町41番地
 TEL (079)552-1111






〒669-3692(個) 丹波市氷上町成松字甲賀1番地
 TEL (0795)82-1001

さ さ や ま し 篠 山 市		ホームページアドレス	http://www.city.sasayama.hyogo.jp/				
		Eメールアドレス	e-mail@city.sasayama.hyogo.jp				
篠山市章	団体 コード	282219	区 分	22国調	27国調	30.1.1現在 住基台帳	
	所在地	669-2397(個) (ささやましきたしんまち) 篠山市北新町41番地	(増減率) 人 口	(△4.4 %) 43,263人	(△4.1 %) 41,490人	(△1.1 %) 42,138人	
			(増減率) 世帯数	(2.6 %) 15,342世帯	(1.5 %) 15,578世帯	(0.2 %) 17,171世帯	
市章の由来	T E L	(079)552-1111	(27国調) 産業別 就業人口	第1次産業	2,454人 (12.1 %)		
篠山の篠の頭文字「S」を笹の形に図案化。	F A X	(079)552-5665 (総務部総務課)		第2次産業	5,464人 (26.8 %)		
			第3次産業	12,446人 (61.1 %)			
			総 数	21,329人 ※その他分類含む			
篠山市長	役 職	氏 名	就任年月日	面 積 (29.10.1)		377.59 km ²	
H31.2.25 就任 H35.2.24 満了 (4) 期目		ひらの ひとし 平野 齊 (S31.9.17 生)	H23.4.1	人 口 密 度 (27国調)		109.9人/km ²	
	副市長	—	—	年 少 人 口 割 合 (27国調)		11.9 %	
		—	—	老 年 人 口 割 合 (27国調)		32.6 %	
	議 長	もりもと とみお 森本 富夫 (S31.11.15 生)	H30.5.1	住基台帳のうち (30.1.1) 外 国 人 住 民		627人	
		そのだ よりこ 園田 依子 (S32.6.10 生)	H30.11.27	昼夜間人口比率 (27国調)		94.0 %	
さかい たかあき 酒井 隆明 (S29.11.16 生)	副議長			議 員 (任期 H32.4.30 まで)			
			条例定数		18人	現 員 (うち女性)	
			政党別等議員数		18人 (4人)		
			公明党		2人		
			日本共産党		1人		
			日本維新の会		1人		
			無所属		14人		
沿 革							
S30. 1. 1 合体 南河内村 北河内村 草山村 (西北村設置) 〃 名称変更 西紀村							
S30. 4.10 合体 日置村 後川村 雲部村 (城東村設置)							
S30. 4.15 〃 福住村 大芋村 村雲村 (多紀村設置)							
〃 〃 大山村 味間村 城南村 古市村 (丹南町設置)							
S30. 4.20 〃 篠山町 八上村 畑村 城北村 岡野村 (篠山町設置)							
S35. 1. 1 町制施行 城東町 多紀町 西紀町							
S35. 4. 1 〃 今田町							
S50. 3.28 合体 篠山町 城東町 多紀町(篠山町設置)							
H11. 4. 1 〃 篠山町 西紀町 丹南町 今田町(市制施行)							
選挙人名簿登録者数(30.9.1現在)							
		男	女	計			
		16,839人	18,487人	35,326人			
職 員 数							
区分		30.4.1現在	人口千人当たり				
全 職 員		458人	10.9人				
うち普通会計部門職員		408人	9.7人				
うち一般行政部門職員		255人	6.1人				
基本構想等の策定状況							
区分		策定(議決)年月日	計画期間				
基本構想		H22.12.22	H23~H32				
基本計画		前期: H22.12.22 後期: H27.12.18	前期: H23~H27 後期: H28~H32				
市の概要							
【主な産業・経済等】			【主な観光・文化・歴史】				
・農業 ・丹波黒大豆や栗、松茸等のブランド食材 ・ほたん鍋 ・伝統や歴史資産を生かした観光 ・丹波焼			・重要伝統的建造物群保存地区 (篠山・福住) ・丹波篠山デカンショ祭 ・日本遺産(デカンショ節&丹波焼) ・ユネスコ創造都市ネットワーク (クラフト&フォークアート部門)				
【花】	ささゆり	【木】	さくら	【鳥】	—		
【主な郷土出身者】			【マスコット】				
・河合 雅雄(霊長類学者) ・桂 文珍(落語家) ・(故)河合 隼雄(文化庁長官) ・(故)下中 弥三郎(平凡社創業者)			まるいの(左) まめりん(右) 				

区 分	平成 27 年度決算	平成 28 年度決算	平成 29 年度決算
歳 入	23,684,479 千円 (0.9%)	23,426,465 千円 (△ 1.1%)	22,693,777 千円 (△ 3.1%)
一 般 財 源 等	18,201,337 千円 (5.3%)	17,306,684 千円 (△ 4.9%)	17,063,764 千円 (△ 1.4%)
うち 地 方 税	5,146,413 千円 (0.8%)	5,200,344 千円 (1.0%)	5,098,564 千円 (△ 2.0%)
うち 地 方 交 付 税 ※臨時財政対策債含む	9,643,972 千円 (2.8%)	9,188,587 千円 (△ 4.7%)	8,748,474 千円 (△ 4.8%)
歳 出	23,063,240 千円 (1.0%)	22,772,086 千円 (△ 1.3%)	22,030,275 千円 (△ 3.3%)
義 務 的 経 費	10,124,931 千円 (△ 0.8%)	9,695,556 千円 (△ 4.2%)	9,293,520 千円 (△ 4.1%)
うち 人 件 費	3,409,126 千円 (△ 0.1%)	3,412,245 千円 (0.1%)	3,505,782 千円 (2.7%)
うち 公 債 費 (うち繰上償還額)	3,950,153 千円 (△ 5.1%) (376 千円)	3,478,402 千円 (△ 11.9%) (0 千円)	2,931,178 千円 (△ 15.7%) (3,102 千円)
うち 扶 助 費	2,765,652 千円 (5.0%)	2,804,909 千円 (1.4%)	2,856,560 千円 (1.8%)
投 資 的 経 費	1,688,840 千円 (△ 36.1%)	2,139,600 千円 (26.7%)	1,586,048 千円 (△ 25.9%)
実 質 収 支	514,745 千円	534,308 千円	487,792 千円
地 方 債 現 在 高 (うち臨時財政対策債)	22,474,607 千円 (△ 9.3%) (9,983,233 千円)	20,669,203 千円 (△ 8.0%) (10,151,186 千円)	19,071,320 千円 (△ 7.7%) (10,191,218 千円)
基 金 現 在 高 (うち財政調整基金)	7,474,360 千円 (2,934,209 千円)	6,429,414 千円 (2,344,699 千円)	5,777,182 千円 (1,846,733 千円)
財 政 指 標 等	標準財政規模 ※臨時債発行可能額含む 14,349,271 千円	14,197,576 千円	13,787,491 千円
経 常 収 支 比 率	96.7 %	97.6 %	99.2 %
実 質 赤 字 比 率 連結実質赤字比率	— —	— —	— —
実 質 公 債 費 比 率	(25 ~ 27) 19.8 %	(26 ~ 28) 19.2 %	(27 ~ 29) 19.1 %
将 来 負 担 比 率	191.7 %	191.0 %	187.2 %
地 方 税 徴 収 率	94.3 %	94.4 %	94.5 %
財 政 力 指 数	(25 ~ 27) 0.404	(26 ~ 28) 0.404	(27 ~ 29) 0.405
ラ ス パ イ レ ス 指 数	99.2	99.4	98.9

公共施設等の状況 (30.3末現在) ※は30.5.1現在 ☆は30.4.1現在							
幼 稚 園	※ $\frac{(12)}{12}$ 箇所	病 院	$\frac{(0)}{4}$ 箇所	都市公園等数	18 箇所	介 護 老 人 保 健 施 設 定員数	☆ 2 箇所 200 人
小 学 校	※ $\frac{(14)}{14}$ 校		診 療 所	$\frac{(4)}{48}$ 箇所	都市計画区域内 人口1人当たり (29.3.31)	23.5 m ²	通所介護事業所
中 学 校	※ $\frac{(5)}{5}$ 校	公 民 館			1 箇所	地域包括支援 セ ン タ ー	
高 等 学 校	※ $\frac{(0)}{3}$ 校	体 育 館	6 箇所	特別養護老人 ホ ー ム 定員数	☆ 5 箇所 276 人	道路舗装率 (29.4.1)	86.3 %
特 別 支 援 学 校	※ $\frac{(1)}{1}$ 校			ケ ア ハ ウ ス	☆ 1 箇所 50 人	養 護 老 人 ホ ー ム 定員数	☆ 1 箇所 50 人
保 育 所	☆ $\frac{(4)}{5}$ 箇所	図 書 館	1 箇所	ケ ア ハ ウ ス	☆ 1 箇所 50 人	生活排水処理率	99.4 %
認 定 こ ど も 園	☆ $\frac{(1)}{3}$ 箇所			定員数	☆ 50 人		

2段の () は市町立の数

たんばし 丹波市		ホームページアドレス	http://www.city.tamba.lg.jp/				
		Eメールアドレス	info@city.tamba.lg.jp				
丹波市章	団体コード	282235	区分	22国調	27国調	30.1.1現在 住基台帳	
	所在地	669-3692(個) <small>(たんばしひかみちょうなりまつあざこうが)</small> 丹波市氷上町成松字 甲賀1番地	(増減率) 人口	(4.3 %) 67,757人	(△4.6 %) 64,660人	(△1.0 %) 65,448人	
			(増減率) 世帯数	(0.3 %) 22,461世帯	(0.4 %) 22,553世帯	(0.8 %) 25,661世帯	
市章の由来	TEL	(0795)82-1001	(27国調) 産業別 就業人口	第1次産業	2,550人 (8.0 %)		
全体は、丹波市の「丹」を、中心は「人」を、両手を広げた形は「みどり」を表し、人と自然が融和する豊かな未来を象徴している。	FAX	(0795)82-5448 (企画総務部総務課)		第2次産業	11,390人 (35.5 %)		
			第3次産業	18,122人 (56.5 %)			
			総数	32,243人 ※その他分類含む			
丹波市長	役職	氏名	就任年月日	面積(29.10.1)		493.21 km ²	
H28.12.5 就任 H32.12.4 満了 (1) 期目		きとう てつや 鬼頭 哲也 (S30.4.29 生)	H25.4.1	人口密度(27国調)		131.1人/km ²	
	副市長	—	—	年少人口割合(27国調)		12.9 %	
		—	—	老年人口割合(27国調)		32.3 %	
		—	—	住基台帳のうち 外国人住民(30.1.1)		829人	
	議長	はやし ときひこ 林 時彦 (S29.5.3 生)	H30.12.5	昼夜間人口比率(27国調)		96.9 %	
	副議長	ふじわら さとる 藤原 悟 (S26.4.2 生)	H30.12.5	議員 (任期 H32.12.4 まで)			
たにぐち しんいち 谷口 進一 (S28.1.2 生)				条例定数		現員(うち女性)	
				20人		20人 (4人)	
				政党別等議員数			
				公明党	2人		
				日本共産党	2人		
				日本維新の会	1人		
				無所属	15人		
沿革							
S30.10.1 合体 柏原町 新井村							
S30.3.20 “ 黒井町 春日部村 大路村 国領村 船城村(春日町設置)							
“ “ 竹田村 前山村 吉見村 鴨庄村 美和村(市島町設置)							
S30.4.1 “ 佐治町 芦田村 神楽村 遠阪村(青垣町設置)							
S30.7.21 “ 上久下村 久下村 小川村(山南町設置)							
S30.7.23 “ 成松町 生郷村 葛野村 沼貫村 幸世村(氷上町設置)							
S32.3.31 “ 山南町 和田村(山南町設置)							
H16.11.1 “ 柏原町 氷上町 青垣町 春日町 山南町 市島町(市制施行)							
選挙人名簿登録者数(30.9.1現在)							
		男		女		計	
		25,765人		28,585人		54,350人	
職員数							
		区分		30.4.1現在		人口千人当たり	
		全職員		680人		10.4人	
		うち普通会計部門職員		598人		9.1人	
		うち一般行政部門職員		427人		6.5人	
基本構想等の策定状況							
		区分		策定(議決)年月日		計画期間	
		基本構想		H27.1.23		H27~H36	
		基本計画		H27.1.23		H27~H31	
【主な産業・経済等】		【主な観光・文化・歴史】					
・主に農業(米、野菜、大納言小豆、山の芋、丹波栗など)・林業・製造業 ・丹波市ブランド「丹波大納言小豆」など、丹波資源の活用と農工商連携による新規起業への支援、企業誘致の推進		・ちーたんの館、恐竜発掘現場 ・柏原藩陣屋跡 ・たんば黎明館 ・興禅寺 ・黒井城跡 ・丹波もみじめぐり(高源寺、円通寺、石倉寺ほか)					
【花】	かたくり	【木】	もみじ	【鳥】	—		
【主な郷土出身者】		【マスコット】					
・(故)有田 喜一(元文部・国務大臣) ・(故)細見 綾子(俳人) ・江上 剛(作家)・小南 泰葉(シンガーソングライター) ・佐々木 恭介(元近鉄バッファローズ)		丹波竜のちーたん 					

丹(まごころ)の里

区 分	平成 27 年度決算	平成 28 年度決算	平成 29 年度決算
歳 入	41,014,975 千円 (△ 12.1%)	41,289,681 千円 (0.7%)	37,216,935 千円 (△ 9.9%)
一 般 財 源 等	28,088,946 千円 (△ 6.5%)	27,471,653 千円 (△ 2.2%)	25,904,620 千円 (△ 5.7%)
うち 地 方 税	7,625,520 千円 (△ 1.7%)	7,807,116 千円 (2.4%)	7,964,403 千円 (2.0%)
うち 地 方 交 付 税 ※臨時財政対策債含む	14,720,790 千円 (△ 6.0%)	13,856,853 千円 (△ 5.9%)	13,378,719 千円 (△ 3.5%)
歳 出	36,777,225 千円 (△ 12.3%)	38,654,583 千円 (5.1%)	35,087,933 千円 (△ 9.2%)
義 務 的 経 費	14,504,790 千円 (△ 3.9%)	14,210,020 千円 (△ 2.0%)	14,609,528 千円 (2.8%)
うち 人 件 費	4,853,479 千円 (△ 3.0%)	4,758,943 千円 (△ 1.9%)	4,921,360 千円 (3.4%)
うち 公 債 費 (うち繰上償還額)	5,067,472 千円 (△ 7.5%) (837,440 千円)	4,678,901 千円 (△ 7.7%) (472,220 千円)	4,917,031 千円 (5.1%) (510,720 千円)
うち 扶 助 費	4,583,839 千円 (△ 0.5%)	4,772,176 千円 (4.1%)	4,771,137 千円 (△ 0.0%)
投 資 的 経 費	6,611,247 千円 (△ 44.9%)	7,332,407 千円 (10.9%)	4,230,868 千円 (△ 42.3%)
実 質 収 支	3,261,765 千円	1,787,913 千円	1,240,538 千円
地 方 債 現 在 高 (うち臨時財政対策債)	35,794,236 千円 (△ 2.0%) (12,525,329 千円)	36,321,792 千円 (1.5%) (12,079,927 千円)	35,483,239 千円 (△ 2.3%) (11,720,049 千円)
基 金 現 在 高 (うち財政調整基金)	14,097,677 千円 (5,089,200 千円)	14,247,761 千円 (5,102,372 千円)	14,514,214 千円 (5,114,984 千円)
財 政 指 標 等	標準財政規模 ※臨時債発行可能額含む 22,421,694 千円	21,817,876 千円	21,295,221 千円
経 常 収 支 比 率	84.8 %	88.0 %	87.9 %
実 質 赤 字 比 率 連結実質赤字比率	— —	— —	— —
実 質 公 債 費 比 率	(25 ~ 27) 6.8 %	(26 ~ 28) 6.4 %	(27 ~ 29) 6.3 %
将 来 負 担 比 率	18.5 %	15.9 %	16.8 %
地 方 税 徴 収 率	94.3 %	95.1 %	95.4 %
財 政 力 指 数	(25 ~ 27) 0.433	(26 ~ 28) 0.431	(27 ~ 29) 0.430
ラ ス パ イ レ ス 指 数	96.7	96.4	96.6

公共施設等の状況 (30.3末現在) ※は30.5.1現在 ☆は30.4.1現在							
幼 稚 園	※ $\frac{(2)}{2}$ 箇所	病 院	$\frac{(0)}{4}$ 箇所	都市公園等数	7 箇所	介 護 老 人 保 健 施 設 定員数 ☆	2 箇所
小 学 校	※ $\frac{(22)}{22}$ 校		診 療 所	$\frac{(3)}{85}$ 箇所	都市計画区域内 人口1人当たり (29.3.31)		0.1 m ²
中 学 校	※ $\frac{(7)}{7}$ 校	公 民 館			地域包括支援 セ ン タ ー ☆	3 箇所	通所介護事業所
高 等 学 校	※ $\frac{(0)}{3}$ 校		体 育 館	特別養護老人 ホ ー ム 定員数 ☆	9 箇所 512 人	道路改良率 (29.4.1)	53.8 %
特 別 支 援 学 校	※ $\frac{(0)}{1}$ 校	図 書 館		養 護 老 人 ホ ー ム 定員数 ☆	3 箇所 160 人	道路舗装率 (29.4.1)	86.1 %
保 育 所	☆ $\frac{(2)}{3}$ 箇所		ケ ア ハ ウ ス 定員数 ☆	2 箇所 58 人	上水道等普及率 (29.3.31)	99.52 %	
認 定 こ ど も 園	☆ $\frac{(0)}{11}$ 箇所	生活排水処理率		99.2 %			

2段の()は市町立の数

【地域の将来像（地域ビジョン）】

○環境立島あわじ ～人と自然の豊かな関係をきずく“公園島”へ～

【めざす都市像（地域像）】

- 誰もが役割を持ち、地域の宝が生きる島づくり
- 個性と活力にあふれ、新たな価値を生み出す島づくり
- 自然とのつき合い方を再考し、その恵みに支えられた島づくり
- 経済、社会、環境が調和し、命をつなぐ島づくり

【洲本総合庁舎】

〒656-0021

所在地

洲本市塩屋2-4-5

TEL

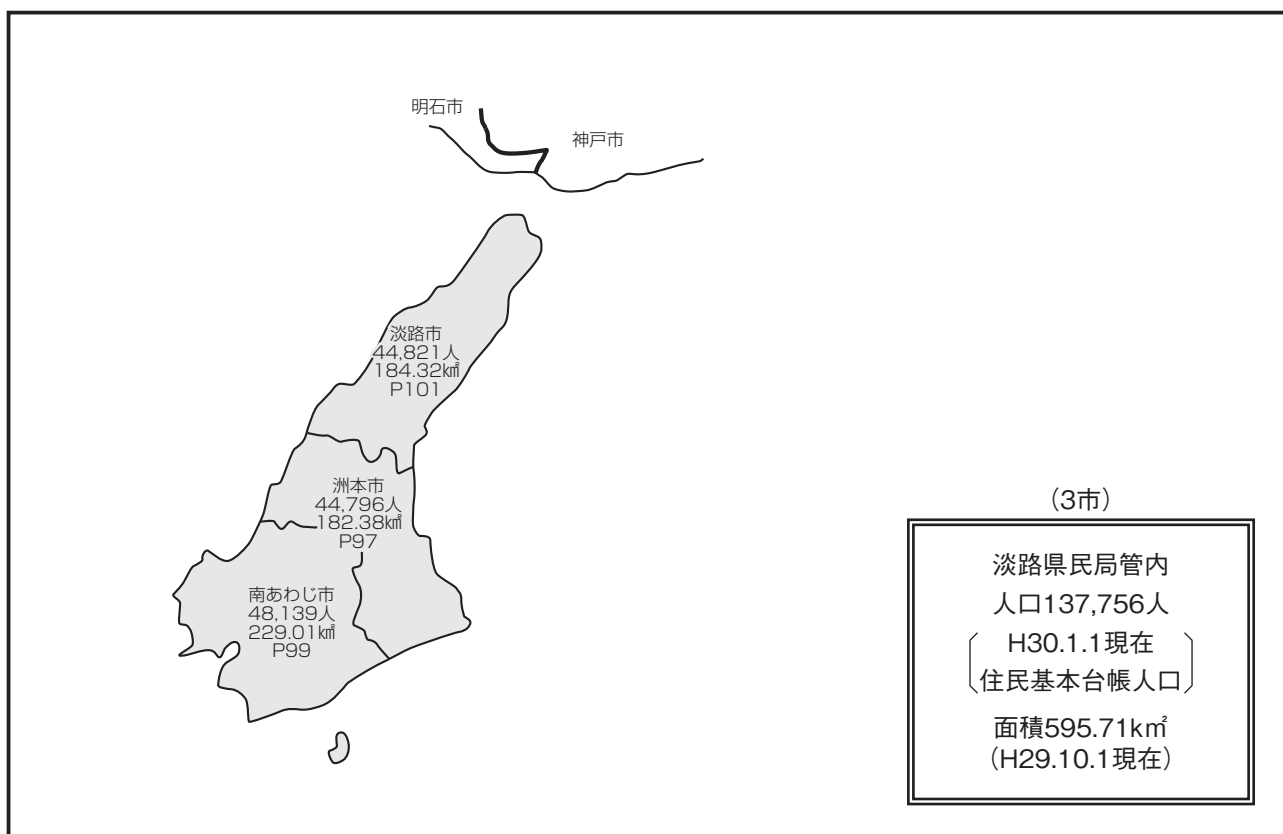
(0799)22-3541(代表)

(庁舎まで)

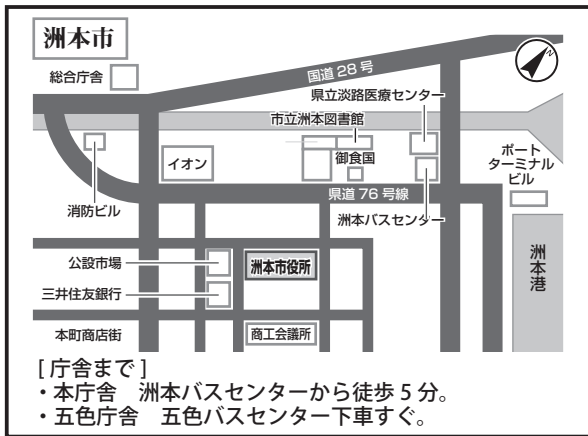
- ・洲本高速バスセンターから徒歩約10分
- ・洲本インターチェンジから車で約10分



【淡路県民局管内図】



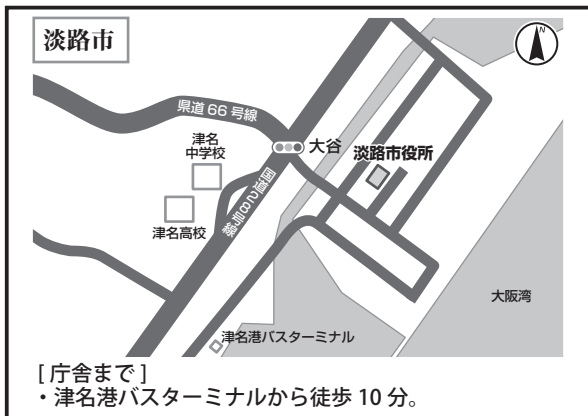
【市庁舎付近案内図一覧(淡路県民局管内)】





〒656-8686(個) 洲本市本町三丁目4番10号
 TEL (0799)22-3321



〒656-0492(個) 南あわじ市市善光寺22番地1
 TEL (0799)43-5001



〒656-2292(個) 淡路市生穂新島8番地
 TEL (0799)64-0001


すもとし 洲本市		ホームページアドレス	http://www.city.sumoto.lg.jp				
		Eメールアドレス	info@city.sumoto.lg.jp				
洲本市章	団体コード	282057	区分	22国調	27国調	30.1.1現在 住基台帳	
	所在地	656-8686(個) (すもとしほんまち) 洲本市本町三丁目 4番10号	(増減率) 人口	(△5.5%) 47,254人	(△6.3%) 44,258人	(△1.3%) 44,796人	
			(増減率) 世帯数	(△1.4%) 18,447世帯	(△2.0%) 18,081世帯	(△0.2%) 20,031世帯	
市章の由来	TEL	(0799)22-3321	(27国調) 産業別 就業人口	第1次産業	2,418人(11.6%)		
往古海浜の洲にできたこと にちなみ「洲浜の紋」を表す。	FAX	(0799)24-1722 (総務部総務課)		第2次産業	4,621人(22.2%)		
			第3次産業	13,748人(66.1%)			
			総数	21,092人 ※その他分類含む			
洲本市長	役職	氏名	就任年月日	面積(29.10.1)		182.38 km ²	
H30.3.19 就任 H34.3.18 満了 (3) 期目	副市長	はまべ まなぶ 浜辺 学 (S30.2.3 生)	H30.4.1	人口密度(27国調)		242.7人/km ²	
		うえさき かつのり 上崎 勝規 (S30.4.10 生)	H30.4.1	年少人口割合(27国調)		11.7%	
		—	—	老年人口割合(27国調)		33.3%	
	議長	ふくもと たくみ 福本 巧 (S46.9.1 生)	H30.3.27	住基台帳のうち(30.1.1) 外国人住民		282人	
	副議長	やながわ まさかず 柳川 真一 (S41.4.12 生)	H30.3.27	昼夜間人口比率(27国調)		102.6%	
たけうち みちひろ 竹内 通弘 (S21.2.22 生)				議員 (任期 H34.3.18 まで)			
沿革				条例定数		現員(うち女性)	
S15. 2.11 市制施行(洲本市)				18人		18人(2人)	
S22. 1.20 編入 上灘村(洲本市)				政党別等議員数			
S30. 3.31 〃 由良町 中川原村 安乎村(洲本市)				日本共産党 3人			
S31. 9.30 合体 都志町 鮎原村 広石村 鳥飼村 堺村(五色町)				公明党 2人			
S32. 7. 5 編入 広田村の一部(洲本市)				自由民主党 1人			
H18. 2.11 合体 洲本市 五色町				無所属 12人			
				選挙人名簿登録者数(30.9.1現在)			
				男	女	計	
				17,848人	20,111人	37,959人	
				職員数			
				区分	30.4.1現在	人口千人当たり	
				全職員	423人	9.4人	
				うち普通会計部門職員	352人	7.9人	
				うち一般行政部門職員	301人	6.7人	
				基本構想等の策定状況			
				区分	策定(議決)年月日	計画期間	
				基本構想	H30.5	H30~H39	
				基本計画	H30.5	H30~H39	
市の概要		【主な産業・経済等】		【主な観光・文化・歴史】			
		・農業:玉ねぎ、米、和牛(淡路牛)、牛乳等 ・漁業:魚介類(ちりめんじゃこ、サワラ、ウニ、アワビ)、海苔等 ・工業:精密機器、弱電、鉄鋼業		・観光:海水浴場(大浜海水浴場、新都志海水浴場)、洲本温泉、高田屋嘉兵衛公園、立川水仙郷等 ・歴史・文化:洲本城跡、旧益習館庭園、淡路文化史料館、高田屋顕彰館(菜の花ホール)等			
【花】	水仙・菜の花	【木】	松	【鳥】	千鳥		
【主な郷土出身者】		【マスコット】		なのは 			
・(故)阿久 悠(作詞家) ・(故)直原 玉青(南画家) ・(故)三島 徳七(MK鋼発明者) ・大地 真央(女優) ・キムラ 緑子(女優) ・堀井 雄二(ゲームデザイナー) ・朝比奈 彩(モデル・タレント)							

笑顔あふれる生活交流拠点・洲本～みんなでつくる元気な“すもと”～

区 分	平成 27 年度決算	平成 28 年度決算	平成 29 年度決算
歳 入	25,886,965 千円 (8.7%)	26,983,558 千円 (4.2%)	24,146,944 千円 (△ 10.5%)
一 般 財 源 等	16,641,523 千円 (3.0%)	15,619,569 千円 (△ 6.1%)	15,922,143 千円 (1.9%)
うち 地 方 税	5,786,198 千円 (△ 1.7%)	5,811,224 千円 (0.4%)	5,882,057 千円 (1.2%)
うち 地 方 交 付 税 ※臨時財政対策債含む	8,110,545 千円 (0.8%)	7,538,782 千円 (△ 7.0%)	7,194,046 千円 (△ 4.6%)
歳 出	25,159,492 千円 (8.8%)	26,501,560 千円 (5.3%)	23,681,986 千円 (△ 10.6%)
義 務 的 経 費	11,497,832 千円 (△ 2.0%)	11,473,918 千円 (△ 0.2%)	11,258,294 千円 (△ 1.9%)
うち 人 件 費	3,852,277 千円 (△ 1.3%)	3,785,195 千円 (△ 1.7%)	3,716,750 千円 (△ 1.8%)
うち 公 債 費 (うち繰上償還額)	4,133,448 千円 (△ 2.3%) (63,946 千円)	4,024,359 千円 (△ 2.6%) (25,606 千円)	3,907,224 千円 (△ 2.9%) (39,443 千円)
うち 扶 助 費	3,512,107 千円 (△ 2.3%)	3,664,364 千円 (4.3%)	3,634,320 千円 (△ 0.8%)
投 資 的 経 費	4,556,939 千円 (38.9%)	5,497,959 千円 (20.7%)	2,176,302 千円 (△ 60.4%)
実 質 収 支	430,591 千円	423,974 千円	352,743 千円
地 方 債 現 在 高 (うち臨時財政対策債)	35,876,953 千円 (△ 2.2%) (9,155,262 千円)	36,120,503 千円 (0.7%) (9,356,229 千円)	34,290,364 千円 (△ 5.1%) (9,463,032 千円)
基 金 現 在 高 (うち財政調整基金)	6,234,173 千円 (3,760,729 千円)	5,895,139 千円 (3,716,479 千円)	5,421,682 千円 (3,140,727 千円)
財 政 指 標 等	標準財政規模 ※臨時債発行可能額含む 13,636,516 千円	13,279,625 千円	12,917,295 千円
経 常 収 支 比 率	90.3 %	93.6 %	93.9 %
実 質 赤 字 比 率 連結実質赤字比率	— —	— —	— —
実 質 公 債 費 比 率	(25～27) 13.1 %	(26～28) 13.8 %	(27～29) 14.9 %
将 来 負 担 比 率	119.8 %	126.5 %	128.4 %
地 方 税 徴 収 率	92.8 %	93.5 %	94.3 %
財 政 力 指 数	(25～27) 0.455	(26～28) 0.458	(27～29) 0.466
ラ ス パ イ レ ス 指 数	100.5	101.8	99.1

公共施設等の状況 (30.3末現在) ※は30.5.1現在 ☆は30.4.1現在							
幼 稚 園	※ $\frac{(5)}{6}$ 箇所	病 院	$\frac{(0)}{3}$ 箇所	都市公園等数	4 箇所	介 護 老 人 保 健 施 設	1 箇所
小 学 校	※ $\frac{(13)}{13}$ 校		診 療 所	$\frac{(5)}{56}$ 箇所	都市計画区域内 人口1人当たり (29.3.31)	3.0 m ²	定員数
中 学 校	※ $\frac{(5)}{6}$ 校	公 民 館			13 箇所	地域包括支援 セ ン タ ー	☆ 1 箇所
高 等 学 校	※ $\frac{(0)}{3}$ 校		体 育 館	4 箇所		特別養護老人 ホ ー ム	8 箇所
特 別 支 援 学 校	※ $\frac{(0)}{1}$ 校	図 書 館			2 箇所	定員数	408 人
保 育 所	☆ $\frac{(9)}{9}$ 箇所		ケ ア ハ ウ ス	☆ 2 箇所		定員数	130 人
認 定 こ ど も 園	☆ $\frac{(0)}{3}$ 箇所	定員数			☆ 1 箇所	☆ 30 人	生活排水処理率

2段の () は市町立の数




みなみあわじし 南あわじ市		ホームページアドレス	http://www.city.minamiawaji.hyogo.jp/				
		Eメールアドレス	minamiawaji@city.minamiawaji.hyogo.jp				
南あわじ市章	団体コード	282243	区分	22国調	27国調	30.1.1現在 住基台帳	
	所在地	656-0492(個) (みなみあわじしいちぜんこうじ) 南あわじ市市善光寺 22番地1	(増減率) 人口	(△4.7%) 49,834人	(△5.9%) 46,912人	(△1.2%) 48,139人	
			(増減率) 世帯数	(△0.4%) 16,981世帯	(△0.1%) 16,968世帯	(0.3%) 19,296世帯	
市章の由来	TEL	(0799)43-5001	(27国調) 産業別 就業人口	第1次産業	6,016人(24.2%)		
淡路島の形と南あわじ市の「A」 を囲む輪は、ふれあいと共生をイ メージし、自然の恵みを緑で、希 望・躍進を青で表現しています。	FAX	(0799)43-5101 (総務企画部総務課)		第2次産業	5,673人(22.8%)		
			第3次産業	13,214人(53.1%)			
			総数	25,389人 ※その他分類含む			
南あわじ市長	役職	氏名	就任年月日	面積(29.10.1)		229.01 km ²	
H29.2.13 就任 H33.2.12 満了 (1) 期目		ばべ そういちろう 馬部 総一郎 (S31.11.4 生)	H29.3.3	人口密度(27国調)		204.8人/km ²	
	副市長	—	—	年少人口割合(27国調)		12.3%	
		—	—	老年人口割合(27国調)		33.5%	
		—	—	住基台帳のうち(30.1.1) 外国人住民		342人	
		—	—	昼夜間人口比率(27国調)		96.8%	
	議長	はらぐち いくお 原口 育大 (S30.9.19 生)	H30.11.21	議員 (任期 H33.11.10 まで)			
	副議長	くめ けいすけ 久米 啓右 (S28.10.11 生)	H30.11.21	条例定数	現員(うち女性)		
もりもと かずひろ 守本 憲弘 (S36.1.21 生)				18人	18人(2人)		
沿革			政党別等議員数				
S30.4.3 合体 榎列村 八木村 市村 神代村(三原町設置)			日本共産党				2人
S30.4.7 〃 賀集村 北阿万村 阿万町 灘村(南淡町設置)			公明党				1人
S30.4.29 〃 南淡町 福良町 沼島村			無所属				15人
S32.6.1 編入 倭文村の一部(三原町)							
S32.7.1 〃 倭文村の一部(三原町)							
〃 湊町 松帆村 津井村 伊加利村 阿那賀村 志知村(西淡町設置)							
S32.7.10 〃 広田村 倭文村(緑村設置)							
S32.10.1 〃 志知村の一部(三原町)							
S35.4.1 町制施行(緑町)							
H17.1.11 合体 緑町 西淡町 三原町 南淡町(市制施行)							
			選挙人名簿登録者数(30.9.1現在)				
			男	女	計		
			19,372人	21,037人	40,409人		
			職員数				
			区分	30.4.1現在	人口千人当たり		
			全職員	469人	9.7人		
			うち普通会計部門職員	430人	8.9人		
			うち一般行政部門職員	353人	7.3人		
			基本構想等の策定状況				
			区分	策定(議決)年月日	計画期間		
			基本構想	H29.6.21	H29~H38		
			基本計画	H29.6.21	H29~H33		
市の概要							
【主な産業・経済等】		【主な観光・文化・歴史】					
・温暖な気候と恵まれた地理的条件を活かした農業 ・臨海地域での漁船漁業や海面養殖漁業 ・日本三大瓦の一つである淡路瓦を中心に酒造業、農産加工業		・鳴門のうず潮や灘黒岩水仙郷、名勝「慶野松原」などの景勝地、温泉宿泊施設、海水浴場など ・500年の歴史を誇る淡路人形浄瑠璃、くにうみ神話やおのころ島神社、だんじり唄、地域の郷土芸能など					
【花】	日本水仙	【木】	黒松	【鳥】	—		
【主な郷土出身者】		【マスコット】					
・(故)永田 秀次郎(政治家・俳人) ・(故)鶴澤 友路(義太夫節三味線・人間国宝) ・加地 亮(元プロサッカー選手) ・清川 あさみ(アーティスト) ・山口 崇(俳優)・上沼 恵美子(タレント)		子育て応援シンボル キャラクター 「ゆめるん」 					

だから住みたい南あわじ ～人がつながる 笑顔あふれる ふるさとづくり～

区 分	平成 27 年度決算	平成 28 年度決算	平成 29 年度決算
歳 入	29,735,087 千円 (△ 1.8%)	28,395,845 千円 (△ 4.5%)	27,505,166 千円 (△ 3.1%)
一 般 財 源 等	19,640,052 千円 (0.8%)	19,108,128 千円 (△ 2.7%)	18,628,633 千円 (△ 2.5%)
うち 地 方 税	5,694,498 千円 (△ 0.8%)	5,766,181 千円 (1.3%)	5,799,644 千円 (0.6%)
うち 地 方 交 付 税 ※臨時財政対策債含む	11,425,798 千円 (1.4%)	10,633,893 千円 (△ 6.9%)	10,482,083 千円 (△ 1.4%)
歳 出	28,581,810 千円 (△ 2.8%)	27,994,939 千円 (△ 2.1%)	27,035,036 千円 (△ 3.4%)
義 務 的 経 費	11,428,861 千円 (△ 6.6%)	11,426,230 千円 (△ 0.0%)	11,537,825 千円 (1.0%)
うち 人 件 費	3,641,185 千円 (△ 5.5%)	3,551,272 千円 (△ 2.5%)	3,677,469 千円 (3.6%)
うち 公 債 費 (うち繰上償還額)	4,574,085 千円 (△ 7.7%) (583,242 千円)	4,306,560 千円 (△ 5.8%) (511,580 千円)	4,273,752 千円 (△ 0.8%) (502,030 千円)
うち 扶 助 費	3,213,591 千円 (△ 6.2%)	3,568,398 千円 (11.0%)	3,586,604 千円 (0.5%)
投 資 的 経 費	4,442,142 千円 (△ 32.7%)	3,998,547 千円 (△ 10.0%)	3,819,985 千円 (△ 4.5%)
実 質 収 支	959,834 千円	275,847 千円	359,073 千円
地 方 債 現 在 高 (うち臨時財政対策債)	36,657,896 千円 (△ 0.9%) (11,224,582 千円)	35,821,241 千円 (△ 2.3%) (11,109,207 千円)	35,059,059 千円 (△ 2.1%) (11,122,417 千円)
基 金 現 在 高 (うち財政調整基金)	10,583,869 千円 (2,745,236 千円)	11,373,092 千円 (2,757,491 千円)	11,487,819 千円 (2,779,013 千円)
財 政 指 標 等	標準財政規模 ※臨時債発行可能額含む 17,129,306 千円	16,792,119 千円	16,348,272 千円
経 常 収 支 比 率	86.4 %	90.3 %	91.4 %
実 質 赤 字 比 率 連結実質赤字比率	— —	— —	— —
実 質 公 債 費 比 率	(25 ~ 27) 13.2 %	(26 ~ 28) 14.4 %	(27 ~ 29) 14.3 %
将 来 負 担 比 率	122.8 %	141.2 %	135.6 %
地 方 税 徴 収 率	89.7 %	90.1 %	90.6 %
財 政 力 指 数	(25 ~ 27) 0.411	(26 ~ 28) 0.406	(27 ~ 29) 0.400
ラ ス パ イ レ ス 指 数	96.7	97.4	98.0

公共施設等の状況 (30.3末現在) ※は30.5.1現在 ☆は30.4.1現在							
幼 稚 園	※ $\frac{(3)}{4}$ 箇所	病 院	$\frac{(0)}{5}$ 箇所	都市公園等数	8 箇所	介 護 老 人 保 健 施 設	3 箇所
小 学 校	※ $\frac{(16)}{16}$ 校		診 療 所	$\frac{(5)}{44}$ 箇所	都市計画区域内 人口1人当たり (29.3.31)	4.5 m ²	定員数
中 学 校	※ $\frac{(6)}{6}$ 校	公 民 館			22 箇所	地域包括支援 セ ン タ ー	☆ 1 箇所
高 等 学 校	※ $\frac{(0)}{1}$ 校	体 育 館	7 箇所	特別養護老人 ホ ー ム	10 箇所	道路改良率 (29.4.1)	52.0 %
特 別 支 援 学 校	※ $\frac{(0)}{0}$ 校			公 民 館	22 箇所	定員数	400 人
保 育 所	☆ $\frac{(10)}{10}$ 箇所	図 書 館	1 箇所	養 護 老 人 ホ ー ム	1 箇所	上水道等普及率 (29.3.31)	99.82 %
認 定 こ ど も 園	☆ $\frac{(1)}{4}$ 箇所			図 書 館	1 箇所	定員数	70 人

2段の () は市町立の数

あわじし 淡路市		ホームページアドレス	http://www.city.awaji.lg.jp/				
		Eメールアドレス	awaji_hishokouhou@city.awaji.lg.jp				
淡路市章	団体コード	282260	区分	22国調	27国調	30.1.1現在 住基台帳	
	所在地	656-2292(個) (あわじしいくほにいじま) 淡路市生穂新島8番地	(増減率) 人口	(△5.3%) 46,459人	(△5.3%) 43,977人	(△1.0%) 44,821人	
			(増減率) 世帯数	(0.6%) 17,436世帯	(0.1%) 17,451世帯	(0.3%) 20,093世帯	
市章の由来	TEL	(0799)64-0001	(27国調) 産業別 就業人口	第1次産業	3,170人 (15.8%)		
A w a j i の「A」をデザインし、明石海峡大橋もイメージしている。	FAX	(0799)64-2500 (総務部総務課)		第2次産業	4,300人 (21.4%)		
			第3次産業	12,602人 (62.8%)			
			総数	20,979人 ※その他分類含む			
淡路市長	役職	氏名	就任年月日	面積(29.10.1)		184.32 km ²	
H29.5.8 H33.5.7 (4) 就任満了期目	副市長	かなむら もりお 金村 守雄 (S28.5.12 生)	H27.10.1	人口密度(27国調)		238.6人/km ²	
		ながはま やすゆき 長濱 泰之 (S27.9.8 生)	H29.8.10	年少人口割合(27国調)		11.3%	
		—	—	老年人口割合(27国調)		36.2%	
かど やすひこ 門 康彦 (S21.2.24 生)	議長	おおた よしお 太田 善雄 (S25.7.15 生)	H30.8.9	住基台帳のうち(30.1.1) 外国人住民		318人	
	副議長	たお しげる 田尾 成 (S27.1.9 生)	H30.8.9	昼夜間人口比率(27国調)		98.1%	
沿革			議員 (任期 H33.7.31 まで)		条例定数		
S30. 3.22 合体 仁井村 野島村 富島町 浅野村 育波村 室津村(北淡町)			18人		現員(うち女性)		
S30. 3.31 〃 尾崎村 郡家町 多賀村 江井町(一宮町)			政黨別等議員数		公明党 2人		
S30. 4. 1 〃 塩田村 志筑町 中田村 生穂町 佐野町 大町村(津名町)			日本共産党 1人		無所属 15人		
S31. 4. 1 〃 釜口村 仮屋町 浦村 岩屋町(淡路町)							
〃 編入 山田村(一宮町)							
S36. 6.19 分立 淡路町の一部(東浦町)							
H17. 4. 1 合体 津名町 淡路町 北淡町 一宮町 東浦町(市制施行)							
			選挙人名簿登録者数(30.9.1現在)				
			男		女		
			18,049人		20,045人		
			計		38,094人		
			職員数				
			区分		30.4.1現在		
			全職員		417人		
					人口千人当たり		
			うち普通会計部門職員		382人		
			うち一般行政部門職員		330人		
					8.5人		
					7.4人		
			基本構想等の策定状況				
			区分		策定(議決)年月日		
			基本構想		H29.3.27		
					H29~H38		
			基本計画		H29.3.27		
					H29~H33		
市の概要		【主な産業・経済等】		【主な観光・文化・歴史】			
		・花き栽培をはじめとした農業や畜産業、ノリ養殖やイカナゴ漁などの水産業、生産高日本一を誇る線香製造業		・「国生み神話」のイザナギ・イザナミの尊をまつた「伊弉諾神宮」、国生み最大規模の鍛冶工房跡「五斗長垣内遺跡」			
【花】	カーネーション	【木】	ヤマザクラ	【鳥】	チドリ		
【主な郷土出身者】		【マスコット】					
・ 笹野 高史(俳優) ・ 渡 哲也(俳優) ・ (故)渡瀬 恒彦(俳優) ・ (故)原 健三郎(元衆議院議長)				左から あわ神・なぎ なみ・あわ姫			

いつかきっと帰りたくなる街づくり

区 分	平成 27 年度決算	平成 28 年度決算	平成 29 年度決算
歳 入	34,613,504 千円 (15.5%)	30,450,805 千円 (△ 12.0%)	29,748,343 千円 (△ 2.3%)
一 般 財 源 等	21,517,961 千円 (6.3%)	20,563,905 千円 (△ 4.4%)	20,179,630 千円 (△ 1.9%)
う ち 地 方 税	4,910,196 千円 (2.8%)	5,141,569 千円 (4.7%)	5,235,368 千円 (1.8%)
う ち 地 方 交 付 税 ※臨時財政対策債含む	13,951,692 千円 (1.2%)	13,248,331 千円 (△ 5.0%)	12,810,222 千円 (△ 3.3%)
歳 出	34,182,561 千円 (15.9%)	29,783,808 千円 (△ 12.9%)	29,293,530 千円 (△ 1.6%)
義 務 的 経 費	12,547,072 千円 (2.0%)	12,543,356 千円 (△ 0.0%)	12,159,280 千円 (△ 3.1%)
う ち 人 件 費	3,670,660 千円 (△ 3.3%)	3,503,111 千円 (△ 4.6%)	3,537,137 千円 (1.0%)
う ち 公 債 費 (うち繰上償還額)	5,578,989 千円 (8.9%) (1,037,747 千円)	5,642,640 千円 (1.1%) (1,227,892 千円)	5,248,946 千円 (△ 7.0%) (1,017,100 千円)
う ち 扶 助 費	3,297,423 千円 (△ 2.4%)	3,397,605 千円 (3.0%)	3,373,197 千円 (△ 0.7%)
投 資 的 経 費	5,689,286 千円 (49.8%)	3,998,767 千円 (△ 29.7%)	3,887,340 千円 (△ 2.8%)
実 質 収 支	213,118 千円	490,781 千円	409,534 千円
地 方 債 現 在 高 (うち臨時財政対策債)	47,067,891 千円 (2.2%) (10,837,969 千円)	44,888,794 千円 (△ 4.6%) (10,929,379 千円)	43,855,405 千円 (△ 2.3%) (10,984,706 千円)
基 金 現 在 高 (うち財政調整基金)	10,950,798 千円 (2,315,000 千円)	11,407,967 千円 (2,428,027 千円)	12,503,483 千円 (2,680,345 千円)
財 政 指 標 等	標準財政規模 ※臨時債発行可能額含む 18,150,397 千円	17,715,583 千円	17,467,244 千円
経 常 収 支 比 率	86.6 %	88.3 %	89.3 %
実 質 赤 字 比 率 連 結 実 質 赤 字 比 率	— —	— —	— —
実 質 公 債 費 比 率	(25 ~ 27) 18.4 %	(26 ~ 28) 16.7 %	(27 ~ 29) 15.5 %
将 来 負 担 比 率	208.8 %	200.1 %	191.6 %
地 方 税 徴 収 率	88.7 %	91.4 %	92.3 %
財 政 力 指 数	(25 ~ 27) 0.341	(26 ~ 28) 0.338	(27 ~ 29) 0.336
ラ ス パ イ レ ス 指 数	98.2	98.4	98.7

公共施設等の状況 (30.3末現在) ※は30.5.1現在 ☆は30.4.1現在							
幼 稚 園	※ $\frac{(0)}{0}$ 箇所	病 院	$\frac{(0)}{3}$ 箇所	都市公園等数	8 箇所	介 護 老 人 保 健 施 設	2 箇所
小 学 校	※ $\frac{(12)}{12}$ 校		診 療 所	$\frac{(3)}{62}$ 箇所	都市計画区域内 人口1人当たり (29.3.31)	72.6 m ²	定員数
中 学 校	※ $\frac{(5)}{5}$ 校	公 民 館			15 箇所	地域包括支援 セ ン タ ー	☆ 1 箇所
高 等 学 校	※ $\frac{(0)}{2}$ 校		体 育 館	17 箇所		特別養護老人 ホ ー ム	8 箇所
特 別 支 援 学 校	※ $\frac{(0)}{0}$ 校	図 書 館			2 箇所	定員数	433 人
保 育 所	☆ $\frac{(7)}{9}$ 箇所		ケ ア ハ ウ ス	1 箇所		養 護 老 人 ホ ー ム	☆ 1 箇所
認 定 こ ど も 園	☆ $\frac{(3)}{5}$ 箇所	定員数			168 人	☆ 2 箇所	☆ 130 人

2段の () は市町立の数