

市町の概要（あいうえお順索引）

【ア行】

アイオイシ	相生市……………	63
アカシシ	明石市……………	27
アコウシ	赤穂市……………	67
アサゴシ	朝来市……………	83
アシヤシ	芦屋市……………	11
アマガサキシ	尼崎市……………	7
アワジシ	淡路市……………	101
イタミシ	伊丹市……………	15
イチカワチョウ	市川町……………	57
イナガワチョウ	猪名川町……………	23
イナミチョウ	稲美町……………	33
オノシ	小野市……………	43

【カ行】

カコガワシ	加古川市……………	29
カサイシ	加西市……………	45
カトウシ	加東市……………	47
カミカワチョウ	神河町……………	55
カミゴオリチョウ	上郡町……………	73

カミチョウ	香美町……………	85
カワニシシ	川西市……………	19
コウベシ	神戸市……………	3

【サ行】

サヨウチョウ	佐用町……………	75
サンダシ	三田市……………	21
シソウシ	宍粟市……………	69
シンオンセンチョウ	新温泉町……………	87
スモトシ	洲本市……………	97

【タ行】

タイシチョウ	太子町……………	71
タカサゴシ	高砂市……………	31
タカチョウ	多可町……………	49
タカラヅカシ	宝塚市……………	17
タツノシ	たつの市……………	65
タンバササヤマシ	丹波篠山市……………	91
タンバシ	丹波市……………	93
トヨオカシ	豊岡市……………	79

【ナ行】

ニシノミヤシ	西宮市……………	9
ニシワキシ	西脇市……………	39

【ハ行】

ハリマチヨウ	播磨町……………	35
ヒメジシ	姫路市……………	53
フクサキチヨウ	福崎町……………	59

【マ行】

ミキシ	三木市……………	41
ミナミアワジシ	南あわじ市………	99

【ヤ行】

ヤブシ	養父市……………	81
-----	----------	----

【地域の将来像（地域ビジョン）】

○人々が集い、喜びと感動が共有できる「楽しいまち・神戸」をめざそう

【めざす都市像（地域像）】

- 誰もが主役になれるまちー市民自律都市・神戸ー
- 世界に挑戦できるまちーフロンティア都市・神戸ー
- 感動を分かち合い、癒されるまちーコミュニケーション都市・神戸ー

【新長田合同庁舎】

〒653-8767

所在地

神戸市長田区二葉町5-1-32

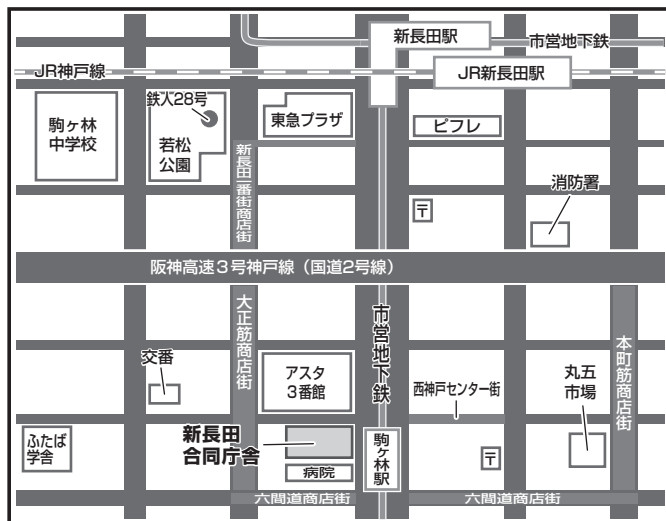
TEL

(078) 647-9063（総務防災課）

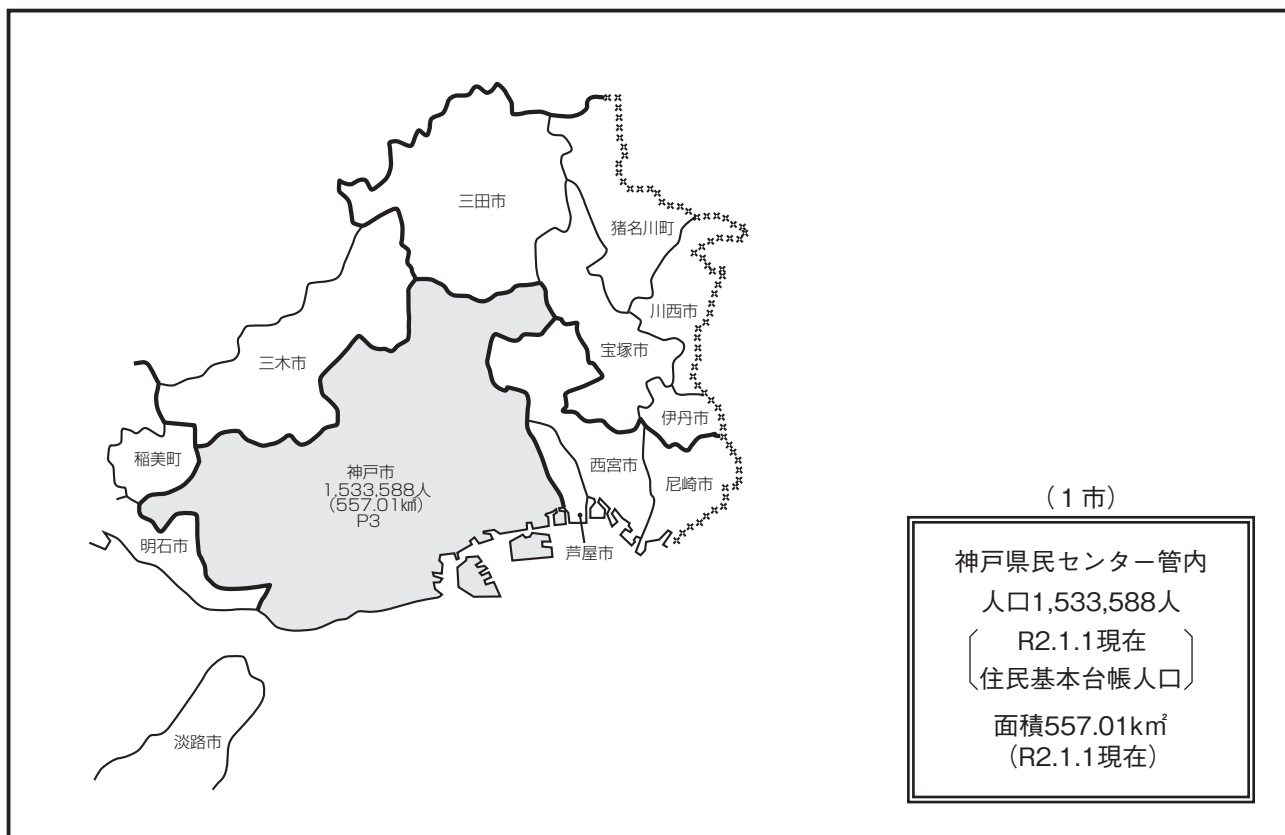
各事務所へは直通電話をお願いします。

(庁舎まで)

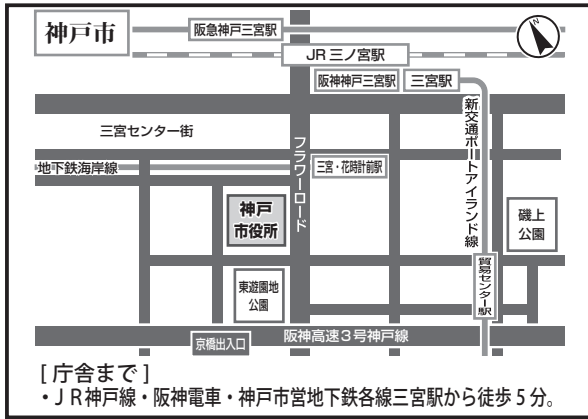
- ・JR、地下鉄西神・山手線新長田駅から南へ徒歩約10分
- ・地下鉄海岸線駒ヶ林駅から北へ徒歩約2分



【神戸県民センター管内図】



【市庁舎付近案内図一覧(神戸県民センター管内)】



〒650-8570(個) 神戸市中央区加納町6丁目5番1号
TEL (078)331-8181

こ う べ し 神戸市		ホームページアドレス	https://www.city.kobe.lg.jp/							
		Eメールアドレス	toshiseisaku@office.city.kobe.lg.jp							
神戸市章	団体コード	281000		区分	H22国調	H27国調	R2.1.1現在 住基台帳			
	所在地	650-8570 (個) (こうべしちゅうおうくかのうちょう) 神戸市中央区加納町 6丁目5番1号		人口 (増減率)	1,544,200人 (1.2 %)	1,537,272人 (△0.4 %)	1,533,588人 (△0.3 %)			
				世帯数 (増減率)	684,183世帯 (6.3 %)	705,459世帯 (3.1 %)	761,092世帯 (0.6 %)			
市章の由来	TEL	(078) 331-8181		(H27国調) 産業別 就業人口	第1次産業	4,974人 (0.8 %)				
神戸の旧かな遣いである「カウベ」の力の字を圖案化したもの。	FAX	(078) 322-6015 (行財政局業務改革課)			第2次産業	124,429人 (20.0 %)				
					第3次産業	494,038人 (79.2 %)				
					総数	659,182人 ※その他分類含む				
神戸市長 H29.11.20 就任 R3.11.19 満了 (2) 期目	役職	氏名	就任 年月日	面積 (R2.1.1)		(557.01km ²)				
	副市長	いまにし まさお 今西 正男 (S34.8.28生)	R2.7.13 [1期目]	人口密度 (H27国調)		2,759.8人/km ²				
		ゆい ひろあき 油井 洋明 (S33.12.10生)	H31.4.1 [1期目]	年少人口割合 (H27国調)		12.2%				
		おんだ かおる 恩田 馨 (S42.8.3生)	R2.7.13 [1期目]	老年人口割合 (H27国調)		27.1%				
	議長	みぶ じゅん 壬生 潤 (S35.3.16生)	R2.6.11	住基台帳のうち 外国人住民 (R2.1.1)		49,477人				
		ひらい まちこ 平井 真千子 (S51.6.15生)	R2.6.11	昼夜間人口比率 (H27国調)		102.2%				
	副議長			転入者数 A	転出者数 B	転入超過数 A-B (R2.1.1~R2.12.31)				
				63,197人	64,235人	△1,038人				
				未就学児待機児童数 (R2.4.1現在)		要介護認定率 (R2.4.未現在)				
				52人		20.8%				
				議員 (任期 R5.4.29 まで)						
				条例定数		現員 (うち女性)				
				69人		69人 (15人)				
				政党別等議員数 (うち女性)						
				自由民主党		19人 (3人)				
				公明党		12人 (3人)				
				日本維新の会		10人 (2人)				
				日本共産党		9人 (4人)				
				立憲民主党		6人 (1人)				
				つなぐ		5人 (1人)				
				共創・国民民主		2人 (0人)				
				国民民主党・友愛		2人 (0人)				
				無所属		4人 (1人)				
				選挙人名簿登録者数 (R2.9.1現在)						
				男	女	計				
				588,804人	673,958人	1,262,762人				
				職員数						
				区分	R2.4.1現在	人口千人当たり				
				全職員	21,036人	13.7人				
				うち普通会 計部門職員	18,058人	11.8人				
				うち一般行 政部門職員	7,852人	5.1人				
				法令等に基づく主な地域指定の状況 (R3.4.1現在) ○: 該当、-: 非該当						
				過疎地域 (全部)	過疎地域 (一部)	辺地	離島地域	豪雪地域	特定農山村 地域	振興山村
				-	-	-	-	-	-	
【主な郷土出身者】		【マスコット】		ふるさと納税の主な返礼品		マイナンバーカード取得率 (申請含む) R2.9.30現在 (県内41団体順位)				
・(故)小磯 良平(洋画家) ・(故)東山 魁夷(日本画家) ・平松 愛理(ミュージシャン) ・香川 真司(サッカー選手)		—		神戸ビーフ、灘の酒、洋菓子、真珠加工品、市内ホテル・旅館利用券等		33.75% (8位)				

区 分	平成 29 (2017) 年度決算	平成 30 (2018) 年度決算	令和元 (2019) 年度決算
歳 入	834,311,195 千円 (10.3%)	816,166,200 千円 (△2.2%)	860,399,080 千円 (5.4%)
一 般 財 源 等	511,194,458 千円 (14.1%)	509,335,144 千円 (△0.4%)	507,607,685 千円 (△0.3%)
うち 地方 税	273,490,170 千円 (0.4%)	300,900,698 千円 (10.0%)	309,261,707 千円 (2.8%)
うち 地方 交付 税 ※臨時財政対策債含む	118,358,755 千円 (23.2%)	117,451,446 千円 (△0.8%)	116,338,551 千円 (△0.9%)
歳 出	825,439,627 千円 (10.9%)	801,142,891 千円 (△2.9%)	848,479,219 千円 (5.9%)
義 務 的 経 費	510,483,895 千円 (18.7%)	494,258,344 千円 (△3.2%)	504,805,176 千円 (2.1%)
うち 人 件 費	185,511,659 千円 (61.1%)	184,733,983 千円 (△0.4%)	185,199,994 千円 (0.3%)
うち 公 債 費 (うち繰上償還額)	118,720,582 千円 (4.7%) (0 千円)	104,128,143 千円 (△12.3%) (0 千円)	106,505,534 千円 (2.3%) (0 千円)
うち 扶 助 費	206,251,654 千円 (2.4%)	205,396,218 千円 (△0.4%)	213,099,648 千円 (3.8%)
投 資 的 経 費	92,618,301 千円 (0.5%)	90,833,242 千円 (△1.9%)	114,826,703 千円 (26.4%)
実 質 収 支	2,657,560 千円	2,039,686 千円	1,321,301 千円
地 方 債 現 在 高 (うち臨時財政対策債)	1,089,327,502 千円 (△0.5%) (398,355,745 千円)	1,095,733,561 千円 (0.6%) (427,975,053 千円)	1,109,066,199 千円 (1.2%) (447,846,456 千円)
基 金 現 在 高 (うち財政調整基金)	55,144,735 千円 (12,898,087 千円)	54,017,742 千円 (12,898,689 千円)	54,964,232 千円 (11,529,993 千円)
財 政 指 標 等			
標準財政規模 ※臨時債発行可能額含む	437,141,160 千円	438,756,055 千円	439,969,175 千円
経常収支比率	99.4 %	99.1 %	99.3 %
実質赤字比率	—	—	—
連結実質赤字比率	—	—	—
実質公債費比率	(27～29) 6.6 %	(28～30) 5.7 %	(29～31) 4.6 %
将来負担比率	78.8 %	71.0 %	66.1 %
地方税徴収率	98.1 %	98.4 %	98.4 %
財 政 力 指 数	(27～29) 0.800	(28～30) 0.798	(29～31) 0.789
ラ ス パ イ レ ス 指 数	101.0	100.8	100.3

公共施設等の状況 (R2.3末現在) ※はR2.5.1現在 ☆はR2.4.1現在 上段：市町立の数							
幼 稚 園	※ $\frac{33}{108}$ 箇所	保 育 所	☆ $\frac{57}{123}$ 箇所	都市公園等数	1658 箇所	介 護 老 人 保 健 施 設	64 箇所
小 学 校	※ $\frac{163}{168}$ 校	認 こ ど も 定 園	☆ $\frac{0}{165}$ 箇所	都市計画区域内人口1人当たり (H31.3末)	17.6 m ²	定員数	5,551 人
中 学 校	※ $\frac{84}{104}$ 校	病 院	$\frac{0}{109}$ 箇所	地域包括支援センター	☆ 76 箇所	通所介護事業所	251 箇所
義務教育学校 (小中一貫(9年))	※ $\frac{1}{1}$ 校	診 療 所	$\frac{7}{2593}$ 箇所	特別養護老人ホーム	113 箇所	道路改良率 (H31.3末)	59.3 %
高 等 学 校	※ $\frac{8}{56}$ 校	公 民 館	7 箇所	定員数	6,539 人	道路舗装率 (H31.3末)	73.1 %
中等教育学校 (中高一貫(6年))	※ $\frac{0}{1}$ 校	体 育 館	12 箇所	養 護 老 人 保 健 施 設	9 箇所	定員数	540 人
特別支援学校	※ $\frac{6}{11}$ 校	図 書 館	11 箇所	ケ ア ハ ウ ス	31 箇所	定員数	1,825 人
				定員数	1,825 人	生活排水処理率	99.8 %

人口等の推移	独自の人口対策
	<p>1. 子育て支援策</p> <ul style="list-style-type: none"> 子どもが生まれた世帯を対象に、選べるギフト「こべっこウェルカムプレゼント」を贈呈 待機児童解消を目指し保育定員を拡大 保育人材確保施策「6つのいいね」(一時金、宿舍借り上げ支援、奨学金返還支援等) <p>2. 高齢者支援策</p> <ul style="list-style-type: none"> 認知症「神戸モデル」(認知症の早期受診を支援する診断助成制度と、認知症の人が起こした事故を救済する事故救済制度) 敬老優待乗車制度 運転免許自主返納キャンペーン <p>3. その他</p> <ul style="list-style-type: none"> 「リノベーション神戸」第1弾(まちなか街灯の大幅増設とLED化対応、防犯カメラの大幅増設、「ひきこもり」相談支援体制の充実等) 「リノベーション神戸」第2弾(駅前空間の整備(市営地下鉄「名谷駅」周辺・JR・山陽「垂水駅」周辺・市営地下鉄「西神中央駅」周辺))

【地域の将来像（地域ビジョン）】

- 市民主体の幅広い社会経済活動が展開する阪神市民文化社会の創造をめざして

【めざす都市像（地域像）】

- 多様で個性的なライフスタイルを育むことができる社会をつくる
- 自律と協働による温かいコミュニティをつくる
- 自然と豊かに調和した安全・快適な都市環境を創造する
- 豊かさにとぎわいを創出する新たな阪神経済を展開する

【尼崎総合庁舎】

〒660-8588（個）

所在地

尼崎市東難波町5-21-8

TEL

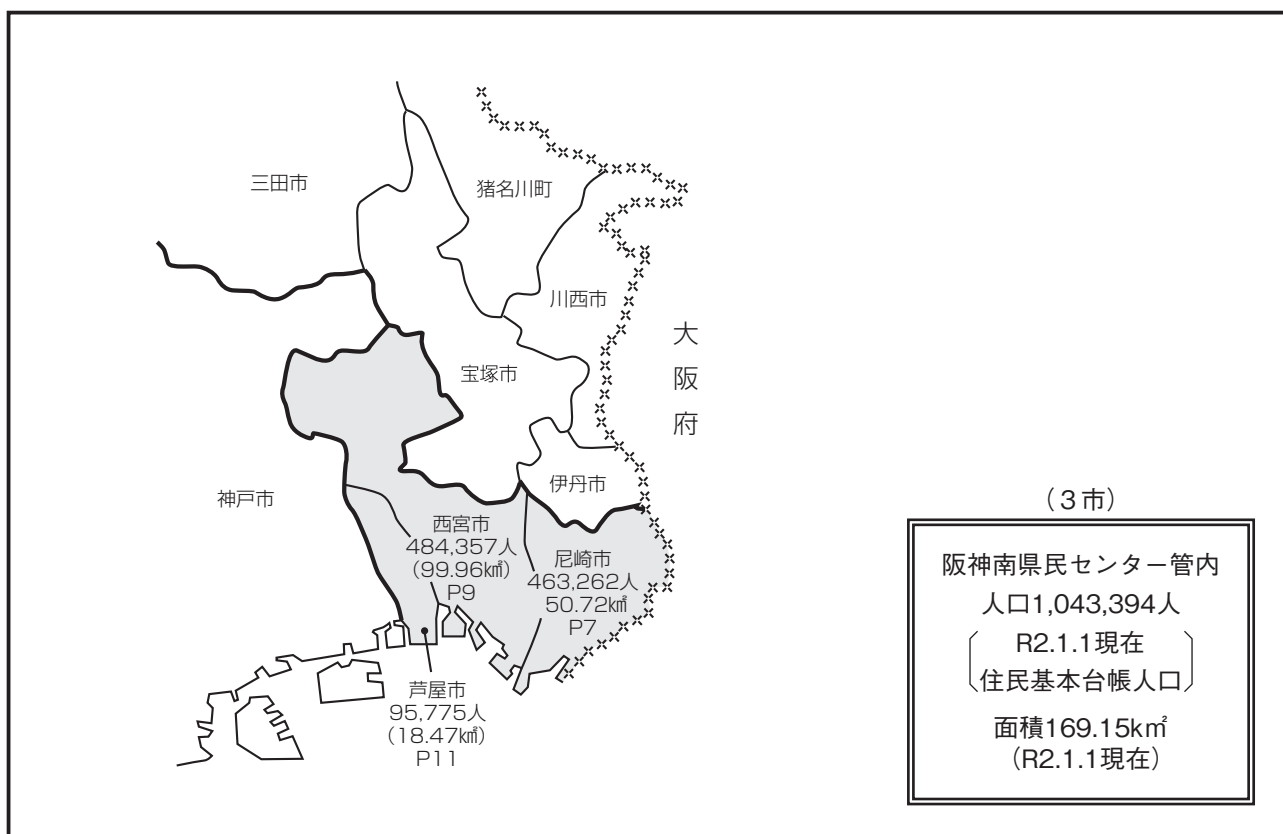
(06) 6481-7641

(庁舎まで)

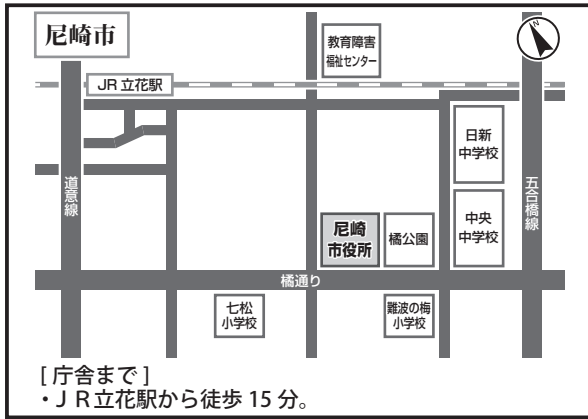
- ・阪神電鉄尼崎駅下車、五合橋線を北へ徒歩8分



【阪神南県民センター管内図】



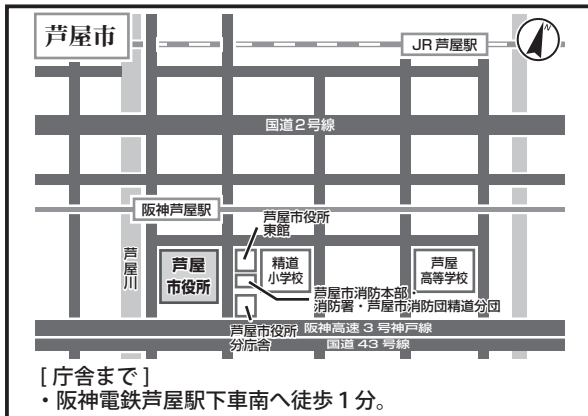
【市庁舎付近案内図一覧(阪神南県民センター管内)】



〒660-8501(個) 尼崎市東七松町1丁目23番1号
TEL (06)6375-5639



〒662-8567(個) 西宮市六湛寺町10番3号
TEL (0798)35-3151




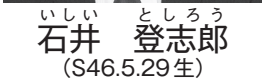

〒659-8501(個) 芦屋市精道町7番6号
TEL (0797)31-2121

あまがさきし 尼崎市		ホームページアドレス	http://www.city.amagasaki.hyogo.jp							
		Eメールアドレス	ama-seisaku@city.amagasaki.hyogo.jp							
尼崎市章	団体コード	282022		区分	H22国調	H27国調	R2.1.1現在 住基台帳			
	所在地	660-8501 (個) (あまがさきしひがしなまつちょう) 尼崎市東七松町 1丁目23番1号		人口 (増減率)	453,748人 (△1.9%)	452,563人 (△0.3%)	463,262人 (0.0%)			
				世帯数 (増減率)	209,343世帯 (5.4%)	210,433世帯 (0.5%)	235,684世帯 (1.0%)			
市章の由来		TEL	(06) 6375-5639		(H27国調) 産業別 就業人口	第1次産業	599人 (0.3%)			
工都を現す「工」と「アマガサキ」の「ア」「マ」を図案化したもの。		FAX	(06) 6489-6793 (総合政策局政策部都市政策課)			第2次産業	48,807人 (26.9%)			
				第3次産業		131,965人 (72.8%)				
				総数		192,674人 ※その他分類含む				
尼崎市長		役職	氏名	就任年月日	面積 (R2.1.1)		50.72km ²			
 H30.12.12 就任 R4.12.11 満了 (3) 期目 いなむら かずみ 稲村 和美 (S47.11.10生)		副市長	もりやま としお 森山 敏夫 (S30.6.2生)	R3.1.1 [2期目]	人口密度 (H27国調)		8,922.8人/km ²			
			ふきの じゅんじ 吹野 順次 (S32.6.6生)	R元.7.8 [1期目]	年少人口割合 (H27国調)		11.5%			
			—	—	老年人口割合 (H27国調)		27.7%			
		議長	ひらき やすお 開 康生 (S32.10.13生)	R2.7.7	住基台帳のうち 外国人住民 (R2.1.1)		11,863人			
			ふくしま さとり 福島 さとり (S39.12.31)	R2.7.7	昼夜間人口比率 (H27国調)		96.3%			
		副議長			転入者数 A	転出者数 B	転入超過数 A-B (R2.1.1~R2.12.31)			
				16,327人	15,691人	636人				
				未就学児待機児童数 (R2.4.1現在)		要介護認定率 (R2.4.未現在)				
				236人		22.3%				
				議員 (任期 R3.6.26 まで)						
				条例定数		現員 (うち女性)				
				42人		42人 (11人)				
				政党別等議員数 (うち女性)						
				公明党		12人 (3人)				
				あまがさき志誠の会		8人 (1人)				
				維新の会		7人 (1人)				
				日本共産党議員団		6人 (4人)				
				緑のかけはし		4人 (1人)				
				市民グリーンクラブ		4人 (1人)				
				無所属		1人 (0人)				
				選挙人名簿登録者数 (R2.9.1現在)						
				男	女	計				
				187,090人	201,414人	388,504人				
				職員数						
				区分	R2.4.1現在	人口千人当たり				
				全職員	3,257人	7.0人				
				うち普通会計 部門職員	2,882人	6.2人				
				うち一般行政 部門職員	1,999人	4.3人				
				法令等に基づく主な地域指定の状況 (R3.4.1現在) ○: 該当、-: 非該当						
				過疎地域 (全部)	過疎地域 (一部)	辺地	離島地域	豪雪地域	特定農山村 地域	振興山村
				-	-	-	-	-	-	
沿 革				市制施行						
T 5. 4. 1				編入 小田村						
S11. 4. 1				〃 大庄村 武庫村 立花村						
S17. 2.11				〃 園田村						
S22. 3. 1				〃 園田村						
H13. 4. 1				特例市移行						
H21. 4. 1				中核市移行						
市の概要				【主な産業・経済等】						
				【主な観光・文化・歴史】						
				我が国のものづくりを支えるトップシエア企業や高い技術力を有する企業が集積。 市民や事業者、行政が一体となって環境と経済の両立に取り組んでおり、H25年3月に「環境モデル都市」に選定された。						
				・尼崎城 ・歴史博物館 ・田能資料館 ・寺町の街並み ・「近松門左衛門」ゆかりの地						
【花】		きょうちくとう	【木】	はなみずき	【鳥】	-				
【主な郷土出身者】				【マスコット】		ふるさと納税の主な返礼品				
						マイナンバーカード取得率 (申請含む) R2.9.30現在 (県内41団体順位)				
						30.41% (13位)				
				ニ崎市シティブロモーションマスコット あまっこ 		ニ崎城関連グッズ、都ホテルニ崎 レストランお食事券、武庫川渡船優待券、HIBANAS (鉄工所作製のアウトドアグッズ)				

区 分	平成 29 (2017) 年度決算	平成 30 (2018) 年度決算	令和元 (2019) 年度決算
歳 入	198,149,679 千円 (△2.4%)	198,038,650 千円 (△0.1%)	202,364,731 千円 (2.2%)
一 般 財 源 等	116,170,075 千円 (△0.6%)	117,070,098 千円 (0.8%)	123,523,615 千円 (5.5%)
うち 地 方 税	78,767,750 千円 (1.4%)	79,238,902 千円 (0.6%)	80,591,085 千円 (1.7%)
うち 地 方 交 付 税 ※臨時財政対策債含む	19,241,197 千円 (△12.2%)	20,364,944 千円 (5.8%)	19,872,316 千円 (△2.4%)
歳 出	197,732,423 千円 (△2.3%)	197,250,552 千円 (△0.2%)	201,613,295 千円 (2.2%)
義 務 的 経 費	127,059,470 千円 (△0.4%)	126,548,314 千円 (△0.4%)	130,937,848 千円 (3.5%)
うち 人 件 費	26,873,790 千円 (△2.8%)	27,398,026 千円 (2.0%)	27,725,255 千円 (1.2%)
うち 公 債 費 (うち繰上償還額)	25,807,529 千円 (△2.2%) (0 千円)	26,147,031 千円 (1.3%) (2,319,900 千円)	28,187,481 千円 (7.8%) (4,159,900 千円)
うち 扶 助 費	74,378,151 千円 (1.2%)	73,003,257 千円 (△1.8%)	75,025,112 千円 (2.8%)
投 資 的 経 費	18,669,092 千円 (△15.3%)	18,468,253 千円 (△1.1%)	14,454,024 千円 (△21.7%)
実 質 収 支	183,557 千円	354,557 千円	322,490 千円
地 方 債 現 在 高 (うち臨時財政対策債)	251,449,177 千円 (△2.4%) (86,401,123 千円)	245,377,144 千円 (△2.4%) (89,167,982 千円)	232,253,916 千円 (△5.3%) (90,140,975 千円)
基 金 現 在 高 (うち財政調整基金)	22,642,714 千円 (6,151,370 千円)	25,048,496 千円 (6,767,626 千円)	28,606,246 千円 (6,954,971 千円)
財 政 規 模 ※臨時債発行可能額含む	98,573,387 千円	99,997,802 千円	100,574,335 千円
政 指 標 等			
経 常 収 支 比 率	99.4 %	96.5 %	97.4 %
実 質 赤 字 比 率	—	—	—
結 算 実 質 赤 字 比 率	—	—	—
実 質 公 債 費 比 率	(27 ~ 29) 13.5 %	(28 ~ 30) 12.9 %	(29 ~ 31) 12.1 %
将 来 負 担 比 率	102.6 %	88.2 %	67.6 %
地 方 税 徴 収 率	95.5 %	96.2 %	96.8 %
財 政 力 指 数	(27 ~ 29) 0.827	(28 ~ 30) 0.833	(29 ~ 31) 0.838
ラ ス パ イ レ ス 指 数	98.9	98.9	99.0

公共施設等の状況 (R2.3末現在) ※はR2.5.1現在 ☆はR2.4.1現在 上段：市町立の数							
幼 稚 園	※ $\frac{9}{31}$ 箇所	保 育 所	☆ $\frac{19}{78}$ 箇所	都 市 公 園 等 数	415 箇所	介 護 老 人 保 健 施 設	13 箇所
小 学 校	※ $\frac{41}{42}$ 校	認 こ ど も 定 園	☆ $\frac{0}{19}$ 箇所	都 市 計 画 区 域 内 人 口 1 人 当 た り (H31.3末)	4.5 m ²	定 員 数	1,154 人
中 学 校	※ $\frac{18}{20}$ 校	病 院	$\frac{0}{24}$ 箇所	地 域 包 括 支 援 セ ン タ ー	☆ 12 箇所	通 所 介 護 事 業 所	85 箇所
義 務 教 育 学 校 (小中一貫(9年))	※ $\frac{0}{0}$ 校	診 療 所	$\frac{5}{756}$ 箇所	特 別 養 護 老 人 ホ ー ム	25 箇所	道 路 改 良 率 (H31.3末)	80.4 %
高 等 学 校	※ $\frac{3}{13}$ 校	公 民 館	0 箇所	定 員 数	1,657 人	道 路 舗 装 率 (H31.3末)	97.6 %
中 等 教 育 学 校 (中高一貫(6年))	※ $\frac{0}{0}$ 校	体 育 館	7 箇所	養 護 老 人 ホ ー ム	1 箇所	上 水 道 等 普 及 率 (H31.3末)	100.00 %
特 別 支 援 学 校	※ $\frac{1}{1}$ 校	図 書 館	2 箇所	ケ ア ハ ウ ス	5 箇所	生 活 排 水 処 理 率	100.0 %
				定 員 数	75 人		

人口等の推移	独自の人口対策
<p>人口等の推移のグラフは、1960年から2015年までの人口（棒グラフ）、年少人口割合（実線）、老年人口割合（点線）を示しています。人口は1960年約40万人から2015年約45万人へと増加しています。年少人口割合は1960年約25%から2015年約10%へと減少し、老年人口割合は1960年約5%から2015年約25%へと増加しています。</p>	<p>1. 子育て支援策</p> <ul style="list-style-type: none"> ・保育士・保育所支援センターを設置 ・本市運営の児童相談所設置に向けた準備を開始 ・体罰等の根絶に向け、子どもの人権を保障する取組を強化 ・市立尼崎高等学校のカリキュラムの改編 ・ICTを活用した教育の推進 ・学校以外での居場所や学習環境の確保 <p>2. 高齢者支援策</p> <ul style="list-style-type: none"> ・高齢者の社会参加や見守りを支援 <p>3. その他</p> <ul style="list-style-type: none"> ・市独自の電子地域通貨「あま咲きコイン」の本格導入 ・コロナ禍の事業者・求職者をさらに支援 ・空家対策の総合的な取組を実施 ・阪急塚口駅南側広場を居心地よく歩きたくする公共空間に整備 ・外国人総合相談窓口を設置 ・行政IT化の推進（「新しい生活様式」に沿った行政サービスの推進）

にしのみやし 西宮市		ホームページアドレス	https://www.nishi.or.jp					
		Eメールアドレス	vo_soudan@nishi.or.jp					
西宮市章	団体コード	282049		区分	H22国調	H27国調	R2.1.1現在 住基台帳	
	所在地	662-8567 (個) (にしのみやしろくたんじちょう) 西宮市六湛寺町10番3号		人口 (増減率)	482,640人 (3.7 %)	487,850人 (1.1 %)	484,357人 (△0.2 %)	
				世帯数 (増減率)	202,648世帯 (5.3 %)	210,965世帯 (4.1 %)	222,463世帯 (0.5 %)	
市章の由来	TEL	(0798) 35-3151		(H27国調) 産業別 就業人口	第1次産業	646人 (0.3 %)		
「西」をてん書で真ん中に表示し、「宮」を片仮名の「ヤ」三つで組み合わせ、「西」を囲んで表したものだ。	FAX	(0798) 36-6399 (総務総括室総務課)			第2次産業	38,197人 (19.7 %)		
					第3次産業	155,543人 (80.0 %)		
					総数	204,206人 ※その他分類含む		
西宮市長 H30.4.16 就任 R4.4.14 満了 (1) 期目  いしい としろう 石井 登志郎 (S46.5.29生)	役職	氏名	就任 年月日	面積 (R2.1.1)		(99.96km ²)		
	副市長	北田 正広 きただ まさひろ (S34.8.17生)	H30.10.4 [1期目]	人口密度 (H27国調)		4,880.5人/km ²		
		田村 比佐雄 たむら ひさお (S35.5.5生)	H31.4.1 [1期目]	年少人口割合 (H27国調)		14.1%		
		—	—	老年人口割合 (H27国調)		23.3%		
	議長	しづや ゆうすけ 澁谷 祐介 (S48.12.26生)	R2.6.19	住基台帳のうち 外国人住民 (R2.1.1)		7,136人		
副議長	やまだ ますと 山田 ますと (S35.11.18生)	R2.6.19	昼夜間人口比率 (H27国調)		90.0%			
沿革				転入者数 A	18,406人	転出者数 B	18,624人	
T14. 4. 1 市制施行 S 8. 4. 1 編入 今津町 芝村 大社村 S16. 2.11 〃 甲東村 S17. 5. 5 〃 瓦木村 S26. 4. 1 〃 鳴尾村 塩瀬村 山口村 H20. 4. 1 中核市移行				転入超過数 A-B (R2.1.1~R2.12.31)		△218人		
				未就学児待機児童数 (R2.4.1現在)		345人		
				要介護認定率 (R2.4.未現在)		18.5%		
				議員 (任期 R5.4.30 まで)				
				条例定数		現員 (うち女性)		
				41人		40人 (6人)		
				政党別等議員数 (うち女性)				
				政新会		9人 (1人)		
				公明党議員団		8人 (0人)		
				会派・ぜんしん		6人 (0人)		
				維新の会西宮市議団		4人 (0人)		
				市民クラブ改革		6人 (1人)		
				日本共産党西宮市会議員団		4人 (2人)		
				BCP無所属セッション		3人 (2人)		
				選挙人名簿登録者数 (R2.9.1現在)				
				男	184,994人	女	212,951人	
				計	397,945人			
				職員数				
				区分	R2.4.1現在	人口千人当たり		
				全職員	3,826人	7.9人		
				うち普通会 計部門職員	3,244人	6.7人		
				うち一般行 政部門職員	2,215人	4.6人		
				法令等に基づく主な地域指定の状況 (R3.4.1現在) ○: 該当、-: 非該当				
				過疎地域 (全部)	過疎地域 (一部)	辺地	離島地域	
				-	-	-	豪雪地域	
				-	-	-	特定農山村 地域	
				-	-	-	振興山村	
				-	-	-	-	
市の概要				ふるさと納税の主な返礼品				
【主な産業・経済等】		【主な観光・文化・歴史】		フィンランシエマドレーヌ詰め 合わせ、オープントートとキー ホルダーのセット、日本酒、キ ャラクター		マイナンバーカード取得率 (申請含む) R2.9.30現在 (県内41団体順位)		
・文教住宅都市を反映した小売業・サービス業 ・灘の生一本で知られる清酒製造業 ・薬物野菜を主力生産物とした農業		・夙川の桜など豊かな自然 ・阪神甲子園球場 ・十日えびすでにぎわう西 宮神社		西宮市観光 キャラクター みやたん 		31.74% (10位)		
【花】	さくら	【木】	くすのき	【鳥】	-			
【主な郷土出身者】				【マスコット】				
・五百旗頭 眞 (政治学者) ・堤 眞一 (俳優) ・田口 社 (元プロ野球選手) ・紀平 梨花 (フィギュアスケート選手)								

ひら
未来を拓く 文教住宅都市・西宮 ～ 憩い、学び、つながりのある美しいまち ～

阪神南

区 分	平成 29 (2017) 年度決算	平成 30 (2018) 年度決算	令和元 (2019) 年度決算
歳 入	171,623,727 千円 (1.4 %)	173,128,564 千円 (0.9 %)	175,699,538 千円 (1.5 %)
一 般 財 源 等	112,464,555 千円 (0.8 %)	111,438,737 千円 (△0.9 %)	114,599,414 千円 (2.8 %)
うち 地 方 税	85,766,712 千円 (△0.1 %)	86,895,805 千円 (1.3 %)	87,638,986 千円 (0.9 %)
うち 地 方 交 付 税 ※臨時財政対策債含む	9,596,943 千円 (△10.5 %)	8,448,382 千円 (△12.0 %)	6,848,486 千円 (△18.9 %)
歳 出	168,676,640 千円 (1.4 %)	172,108,135 千円 (2.0 %)	174,383,943 千円 (1.3 %)
義 務 的 経 費	97,995,186 千円 (△0.2 %)	97,626,871 千円 (△0.4 %)	100,553,832 千円 (3.0 %)
うち 人 件 費	34,616,538 千円 (4.5 %)	34,450,147 千円 (△0.5 %)	34,889,234 千円 (1.3 %)
うち 公 債 費 (うち繰上償還額)	14,467,149 千円 (△15.3 %) (0 千円)	14,765,210 千円 (2.1 %) (0 千円)	14,792,854 千円 (0.2 %) (0 千円)
うち 扶 助 費	48,911,499 千円 (2.0 %)	48,411,514 千円 (△1.0 %)	50,871,744 千円 (5.1 %)
投 資 的 経 費	13,583,111 千円 (19.1 %)	17,120,061 千円 (26.0 %)	15,940,948 千円 (△6.9 %)
実 質 収 支	2,447,184 千円	723,381 千円	617,175 千円
地 方 債 現 在 高 (うち臨時財政対策債)	141,794,781 千円 (△1.9 %) (66,013,927 千円)	140,385,103 千円 (△1.0 %) (66,004,527 千円)	136,232,758 千円 (△3.0 %) (64,465,365 千円)
基 金 現 在 高 (うち財政調整基金)	30,964,488 千円 (21,267,137 千円)	32,854,991 千円 (22,495,268 千円)	28,334,523 千円 (17,558,381 千円)
財 政 指 標 等			
標準財政規模 ※臨時債発行可能額含む	97,141,547 千円	97,038,384 千円	96,281,582 千円
経 常 収 支 比 率	96.3 %	95.3 %	99.6 %
実 質 赤 字 比 率	—	—	—
連 結 実 質 赤 字 比 率	—	—	—
実 質 公 債 費 比 率	(27～29) 3.2 %	(28～30) 2.9 %	(29～31) 3.3 %
将 来 負 担 比 率	18.9 %	8.6 %	6.3 %
地 方 税 徴 収 率	96.9 %	97.1 %	97.2 %
財 政 力 指 数	(27～29) 0.928	(28～30) 0.942	(29～31) 0.952
ラ ス パ イ レ ス 指 数	101.3	101.5	101.2

公共施設等の状況 (R2.3末現在) ※はR2.5.1現在 ☆はR2.4.1現在 上段：市町立の数							
幼 稚 園	※ $\frac{21}{60}$ 箇所	保 育 所	☆ $\frac{23}{49}$ 箇所	都 市 公 園 等 数	518 箇所	介 護 老 人 保 健 施 設	9 箇所
小 学 校	※ $\frac{40}{42}$ 校	認 こ ど も 定 園	☆ $\frac{0}{28}$ 箇所	都 市 計 画 区 域 内 人 口 1 人 当 た り (H31.3末)	9.9 m ²	定 員 数	947 人
中 学 校	※ $\frac{19}{26}$ 校	病 院	$\frac{1}{25}$ 箇所	地 域 包 括 支 援 セ ン タ ー	☆ 15 箇所	通 所 介 護 事 業 所	52 箇所
義 務 教 育 学 校 (小中一貫(9年))	※ $\frac{1}{1}$ 校	診 療 所	$\frac{6}{831}$ 箇所	特 別 養 護 老 人 ホ ー ム	20 箇所	道 路 改 良 率 (H31.3末)	85.6 %
高 等 学 校	※ $\frac{2}{16}$ 校	公 民 館	24 箇所	定 員 数	1,735 人	道 路 舗 装 率 (H31.3末)	97.0 %
中 等 教 育 学 校 (中高一貫(6年))	※ $\frac{0}{0}$ 校	体 育 館	10 箇所	養 護 老 人 ホ ー ム	1 箇所	上 水 道 等 普 及 率 (H31.3末)	99.98 %
特 別 支 援 学 校	※ $\frac{1}{3}$ 校	図 書 館	4 箇所	ケ ア ハ ウ ス	6 箇所	生 活 排 水 処 理 率	99.9 %
				定 員 数	212 人		

人口等の推移	独自の人口対策
<p>人口等の推移のグラフは、1960年から2015年までの人口（棒グラフ）、年少人口割合（実線）、老年人口割合（点線）を示しています。人口は1960年約25万人から2015年約50万人へと増加しています。年少人口割合は1960年約25%から2015年約15%へと減少し、老年人口割合は1960年約5%から2015年約25%へと増加しています。</p>	<p>1. 子育て支援策</p> <ul style="list-style-type: none"> ・留守家庭児童対策施設整備事業（待機児童の解消及び高学年（小学4年生）を受入れ） ・民間保育所等整備事業（待機児童の解消） ・子供の居場所づくり事業（自由で主体的な遊びや学習を通して子供の育ちを支援） <p>2. 高齢者支援策</p> <ul style="list-style-type: none"> ・生涯学習大学「宮水学園」関連事業（健康で生きがいのある生活を創造するための学習と交流の場等を提供） <p>3. 医療制度</p> <ul style="list-style-type: none"> ・産婦健康診査助成事業（産婦1人につき2回を上限に、1回あたり5,000円の費用助成） ・特定不妊治療費助成事業（体外受精及び顕微授精に要する治療費の一部を助成） ・産後ケア事業（沐浴や授乳などの育児をサポート） <p>4. その他</p> <ul style="list-style-type: none"> ・西宮浜小中一貫教育推進事業（1年生から9年生までの子供たちを全教職員できめ細かく見守る） ・特定創業支援等事業（各種創業セミナー等を開催） ・スポーツを核とした甲子園地域の活性化事業（「365日賑わいのあるボールパークエリア」を形成）

あしやし 芦屋市		ホームページアドレス	http://www.city.ashiya.lg.jp/							
		Eメールアドレス	(ホームページの問い合わせフォームをご利用下さい。)							
芦屋市章	団体コード	282065		区分	H22国調	H27国調	R2.1.1 現在 住基台帳			
	所在地	659-8501 (個) (あしやしせいどうちょう) 芦屋市精道町7番6号		人口 (増減率)	93,238人 (2.9 %)	95,350人 (2.3 %)	95,775人 (△0.3 %)			
				世帯数 (増減率)	39,753世帯 (4.7 %)	41,881世帯 (5.4 %)	44,827世帯 (0.3 %)			
市章の由来	TEL	(0797) 31-2121		(H27国調) 産業別 就業人口	第1次産業	82人 (0.2 %)				
山、海、円平、旭、旧4カ村を 図案化したもの。	FAX	(0797) 31-4841 (政策推進課)			第2次産業	6,498人 (17.4 %)				
					第3次産業	30,740人 (82.4 %)				
					総数	39,218人 ※その他分類含む				
芦屋市長 R元.6.11 就任 R5.4.30 満了 (1) 期目  いとう まい (S44.9.18生)	役職	氏名	就任 年月日	面積 (R2.1.1)		(18.47km ²)				
	副市長	さとう とくじ 佐藤 徳治 (S35.10.31生)	R元.6.21 [2期目]	人口密度 (H27国調)		5,162.4人/km ²				
		—	—	年少人口割合 (H27国調)		13.2%				
	議長	なかしま けんいち 中島 健一 (S36.10.11生)	R元.6.21	老年人口割合 (H27国調)		27.4%				
		—	—	住基台帳のうち 外国人住民 (R2.1.1)		1,648人				
	副議長	ふくい としみち 福井 利道 (S56.11.1生)	R2.6.8	昼夜間人口比率 (H27国調)		83.1%				
		—	—	転入者数 A	転出者数 B	転入超過数 A-B (R2.1.1~R2.12.31)				
					4,185人	4,067人	118人			
					未就学児待機児童数 (R2.4.1 現在)		要介護認定率 (R2.4. 未現在)			
					21人		19.4%			
沿革				議員 (任期 R5.4.30 まで)						
M22. 4. 1 合体 打出村 芦屋村 津知村 三条村 (精道村設置)				条例定数						
S15. 11.10 市制施行				21人						
				現員 (うち女性)						
				21人 (5人)						
				政党別等議員数 (うち女性)						
				自由民主党芦屋市議会議員団						
				5人 (1人)						
				日本共産党芦屋市議会議員団						
				3人 (2人)						
				BE ASHIYA						
				3人 (0人)						
				公明党						
				3人 (0人)						
				あしやしみんのこえ						
				3人 (1人)						
				日本維新の会						
				2人 (0人)						
				会派に属さない議員						
				2人 (1人)						
				選挙人名簿登録者数 (R2.9.1 現在)						
				男	女	計				
				35,395人	44,602人	79,997人				
				職員数						
				区分	R2.4.1 現在	人口千人当たり				
				全職員	1,079人	11.3人				
				うち普通会 計部門職員	744人	7.8人				
				うち一般行 政部門職員	502人	5.2人				
				法令等に基づく主な地域指定の状況 (R3.4.1 現在) ○: 該当、-: 非該当						
				過疎地域 (全部)	過疎地域 (一部)	辺地	離島地域	豪雪地域	特定農山村 地域	振興山村
				-	-	-	-	-	-	
市の概要										
【主な産業・経済等】		【主な観光・文化・歴史】								
・ 交通の利便性ととも、海・山が近接した風 光明媚な土地柄から、日本有数の高級住宅地 として発展してきた。 ・ S26年に本市のみに適用される「芦屋国際文 化住宅都市建設法」が公布された。		・ ロックガーデン ・ 市立美術博物館、谷崎潤 一郎記念館などの文化施 設 ・ 総合公園や人工の潮芦屋 ビーチ								
【花】	コバノミツバツツジ	【木】	クロマツ	【鳥】	-					
【主な郷土出身者】				【マスコット】						
・ 野依 良治 (名古屋大学教授・ノーベル化学賞受賞者) ・ 大森 一樹 (映画監督) ・ 松永 貴志 (ジャズ・ピアニスト) ・ (故) 白洲 次郎 (実業家、貿易行 (経産省) 長官、東北電力会長、吉田茂副総理)				-						
				ふるさと納税の主な返礼品		マイナンバーカード取得率 (申請含む) R2.9.30 現在 (県内41団体順位)				
				アンリ・シャルバンティエ フィナンシェ・マド レーヌなど (西宮市・芦屋市共通返礼品) オーボンガトーピコ フランス伝統菓子詰め合 わせなど (西宮市・芦屋市共通返礼品) 株式会社イトー屋 芦屋一口餃子「壱心」セット		36.16% (3位)				

自然とみどりの中で絆を育み、“新しい暮らし文化”を創造・発信するまち

区 分	平成 29 (2017) 年度決算	平成 30 (2018) 年度決算	令和元 (2019) 年度決算
歳 入	46,758,133 千円 (3.4%)	44,277,999 千円 (△5.3%)	41,762,948 千円 (△5.7%)
一 般 財 源 等	31,343,523 千円 (△6.9%)	30,252,165 千円 (△3.5%)	29,336,853 千円 (△3.0%)
うち 地 方 税	22,037,724 千円 (△2.6%)	22,703,729 千円 (3.0%)	24,146,521 千円 (6.4%)
うち 地 方 交 付 税 ※臨時財政対策債含む	1,636,742 千円 (△30.1%)	1,407,697 千円 (△14.0%)	655,220 千円 (△53.5%)
歳 出	45,887,572 千円 (4.1%)	43,206,918 千円 (△5.8%)	40,248,446 千円 (△6.8%)
義 務 的 経 費	22,309,093 千円 (△7.2%)	20,168,332 千円 (△9.6%)	19,801,028 千円 (△1.8%)
うち 人 件 費	7,841,129 千円 (5.0%)	7,789,343 千円 (△0.7%)	7,517,957 千円 (△3.5%)
うち 公 債 費 (うち繰上償還額)	7,571,173 千円 (△22.5%) (257,000 千円)	5,452,671 千円 (△28.0%) (0 千円)	4,974,801 千円 (△8.8%) (0 千円)
うち 扶 助 費	6,896,791 千円 (1.4%)	6,926,318 千円 (0.4%)	7,308,270 千円 (5.5%)
投 資 的 経 費	9,044,200 千円 (85.6%)	8,683,677 千円 (△4.0%)	5,810,828 千円 (△33.1%)
実 質 収 支	427,572 千円	580,890 千円	867,277 千円
地 方 債 現 在 高 (うち臨時財政対策債)	53,007,709 千円 (△3.5%) (11,544,419 千円)	52,637,980 千円 (△0.7%) (10,989,979 千円)	50,531,622 千円 (△4.0%) (10,213,236 千円)
基 金 現 在 高 (うち財政調整基金)	12,609,619 千円 (6,843,994 千円)	12,702,289 千円 (7,070,588 千円)	13,051,472 千円 (7,367,714 千円)
財 政 指 標 等			
標準財政規模 ※臨時債発行可能額含む	22,967,278 千円	22,888,802 千円	23,429,646 千円
経 常 収 支 比 率	112.6 %	102.9 %	96.3 %
実 質 赤 字 比 率	—	—	—
連 結 実 質 赤 字 比 率	—	—	—
実 質 公 債 費 比 率	(27 ~ 29) 8.3 %	(28 ~ 30) 10.6 %	(29 ~ 31) 11.0 %
将 来 負 担 比 率	90.4 %	97.0 %	85.5 %
地 方 税 徴 収 率	96.3 %	96.5 %	96.7 %
財 政 力 指 数	(27 ~ 29) 0.971	(28 ~ 30) 0.985	(29 ~ 31) 1.009
ラ ス パ イ レ ス 指 数	102.5	102.0	102.0

公共施設等の状況 (R2.3末現在) ※はR2.5.1現在 ☆はR2.4.1現在 上段：市町立の数							
幼 稚 園	※ $\frac{6}{10}$ 箇所	保 育 所	☆ $\frac{5}{16}$ 箇所	都 市 公 園 等 数	146 箇所	介 護 老 人 保 健 施 設	4 箇所
小 学 校	※ $\frac{8}{8}$ 校	認 こ ど も 定 園	☆ $\frac{1}{4}$ 箇所	都 市 計 画 区 域 内 人 口 1 人 当 た り (H31.3末)	7.3 m ²	定 員 数	275 人
中 学 校	※ $\frac{3}{5}$ 校	病 院	$\frac{1}{3}$ 箇所	地 域 包 括 支 援 セ ン タ ー	☆ 4 箇所	通 所 介 護 事 業 所	16 箇所
義 務 教 育 学 校 (小中一貫(9年))	※ $\frac{0}{0}$ 校	診 療 所	$\frac{3}{222}$ 箇所	特 別 養 護 老 人 ホ ー ム	7 箇所	道 路 改 良 率 (H31.3末)	96.9 %
高 等 学 校	※ $\frac{0}{4}$ 校	公 民 館	1 箇所	定 員 数	383 人	道 路 舗 装 率 (H31.3末)	99.9 %
中 等 教 育 学 校 (中高一貫(6年))	※ $\frac{0}{1}$ 校	体 育 館	1 箇所	養 護 老 人 ホ ー ム	1 箇所	上 水 道 等 普 及 率 (H31.3末)	100.00 %
特 別 支 援 学 校	※ $\frac{0}{1}$ 校	図 書 館	1 箇所	ケ ア ハ ウ ス	2 箇所	生 活 排 水 処 理 率	100.0 %
				定 員 数	70 人		

人口等の推移	独自の人口対策
<p>人口等の推移のグラフは、1960年から2015年までの人口（棒グラフ）、年少人口割合（実線）、老年人口割合（点線）を示しています。人口は1960年約60万人から2015年約100万人へと増加しています。年少人口割合は1960年約25%から2015年約15%へと減少し、老年人口割合は1960年約5%から2015年約25%へと増加しています。</p>	<p>1. 子育て支援策</p> <ul style="list-style-type: none"> 充実した保育士の配置（小規模保育事業において、満1歳以上満3歳に満たない幼児は、5人につき1人の保育士配置） 保健師による全ての親子に個別育児相談（こんには赤ちゃん訪問）の実施 市立小学校（8校）及び中学校（3校）全校における自校式給食の実施 <p>2. 高齢者支援策</p> <ul style="list-style-type: none"> 高齢者バス運賃助成事業（満70歳以上のかたを対象に、運賃半額になるICカードを発行） 高齢者住宅等安心確保事業（高齢者世話付住宅の居住者に対し、生活援助員（LSA）を配置し、在宅支援の実施） <p>3. 医療制度</p> <ul style="list-style-type: none"> 風しんワクチン接種費用助成事業（20歳以上の妊娠予定・希望する女性、予防接種等を受けたことのない妊婦の同居家族） <p>4. その他</p> <ul style="list-style-type: none"> 全市景観地区指定により、建築物及び工作物の形態意匠の制限を設置 市内の一部地域（六龍荘町・南芦屋浜等）を始め、無電柱化事業の推進

【地域の将来像（地域ビジョン）】

○市民主体の幅広い社会経済活動が展開する阪神市民文化社会の創造をめざして

【めざす都市像（地域像）】

- 多様で個性的なライフスタイルを育むことができる社会をつくる
- 自律と協働による温かいコミュニティをつくる
- 自然と豊かに調和した安全・快適な都市環境を創造する
- 豊かさにとぎわいを創出する新たな阪神経済を展開する

【宝塚総合庁舎】

〒665-8567（個）

所在地

宝塚市旭町2-4-15

TEL

(0797) 83-3101

(庁舎まで)

【電車・バスを利用の場合】

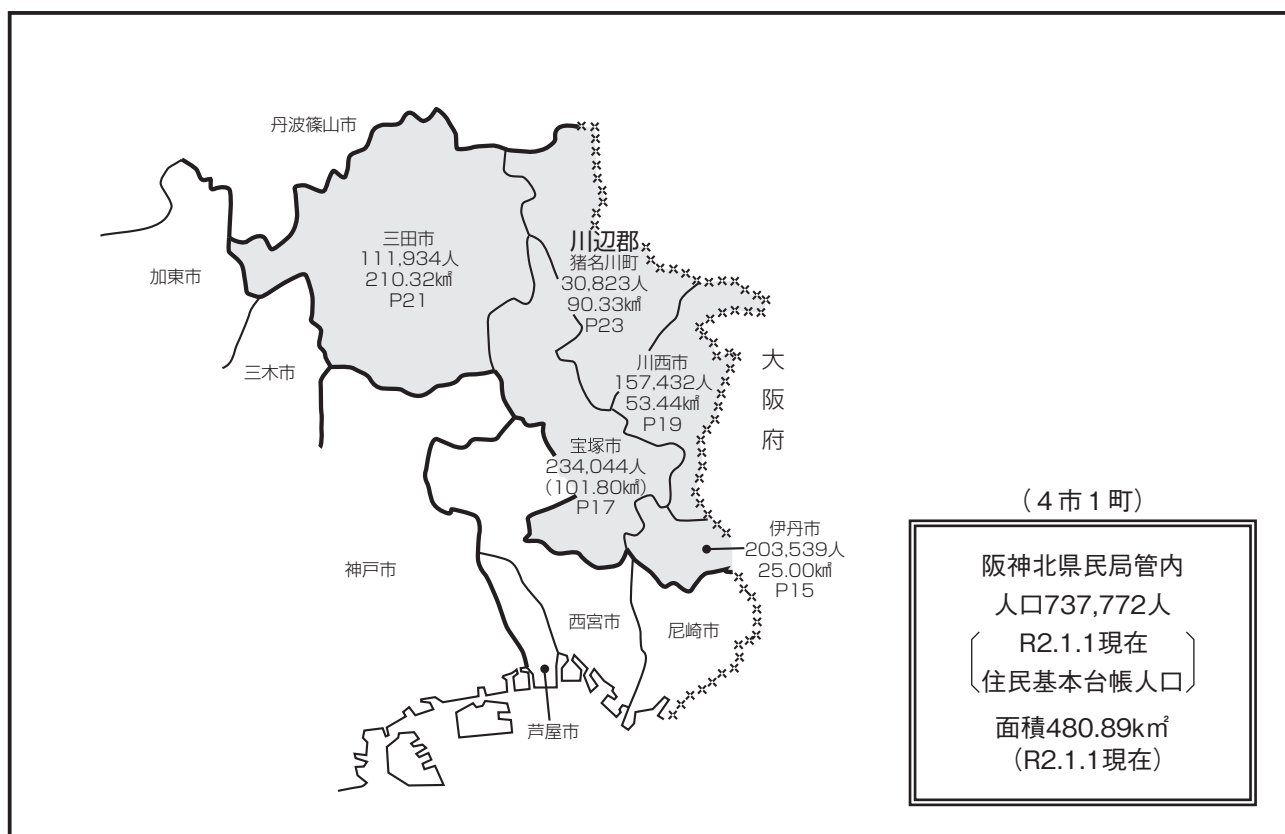
JR・阪急宝塚駅から阪神バスに乗り、
「宝塚警察署前」で下車してすぐ

【徒歩の場合】

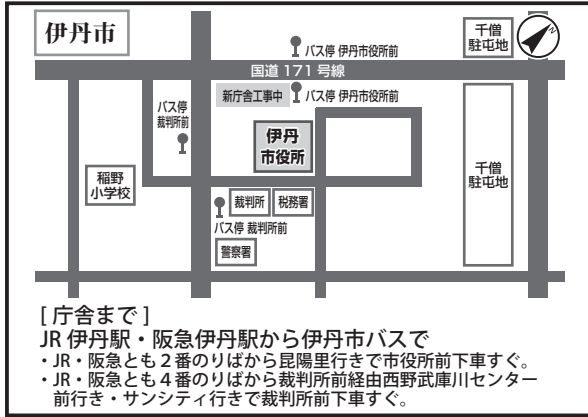
阪急清荒神駅から徒歩10分



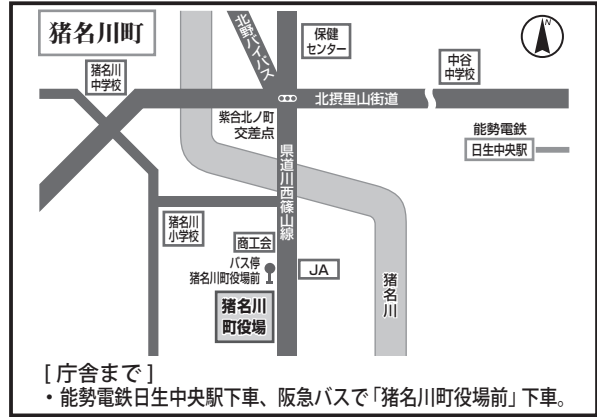
【阪神北県民局管内図】



【市町庁舎付近案内図一覧(阪神北県民局管内)】



〒664-8503(個) 伊丹市千僧1丁目1番地
TEL (072)783-1234



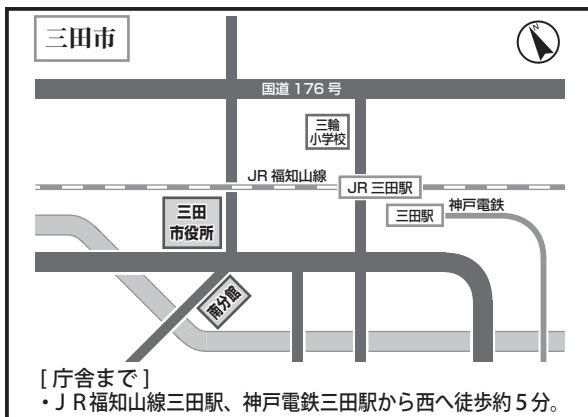
〒666-0292(個) 川辺郡猪名川町上野字北畑11番地の1
TEL (072)766-0001





〒665-8665(個) 宝塚市東洋町1番1号
TEL (0797)71-1141



〒666-8501(個) 川西市中央町12番1号
TEL (072)740-1111






〒669-1595(個) 三田市三輪2丁目1番1号
TEL (079)563-1111

い た み し 伊 丹 市		ホームページアドレス	http://www.city.itami.lg.jp/								
		Eメールアドレス	seisaku@city.itami.lg.jp								
伊丹市章	団体コード	282073		区分	H22国調	H27国調	R2.1.1現在 住基台帳				
	所在地	664-8503 (個) (いたみしせんぞ) 伊丹市千僧1丁目1番地		人口 (増減率)	196,127人 (2.0 %)	196,883人 (0.4 %)	203,539人 (0.1 %)				
				世帯数 (増減率)	77,263世帯 (5.9 %)	78,903世帯 (2.1 %)	91,391世帯 (0.9 %)				
市章の由来	TEL	(072)783-1234		(H27国調) 産業別 就業人口	第1次産業	593人 (0.7 %)					
伊丹市にゆかりの深い近衛家の合印紋。	FAX	(072)780-4061 (総務部総務室総務課)			第2次産業	21,780人 (26.3 %)					
					第3次産業	60,302人 (72.9 %)					
					総 数	86,507人 ※その他分類含む					
伊丹市長 H29.4.24 就任 R3.4.23 満了 (4) 期目  ふじわら やすゆき 藤原 保幸 (S29.6.28生)	役 職	氏 名	就 任 年 月 日	面 積 (R2.1.1)		25.00km ²					
	副市長	ゆきざわ むつお 行澤 睦雄 (S29.8.21生)	H29.7.11 [2期目]	人 口 密 度 (H27国調)		7,875.3人/km ²					
		—	—	年 少 人 口 割 合 (H27国調)		14.1%					
		—	—	老 年 人 口 割 合 (H27国調)		24.1%					
	議 長	さとう よしのり 佐藤 良憲 (S55.9.22生)	R元.5.16	住 基 台 帳 の う ち 外 国 人 住 民 (R2.1.1)		3,227人					
		やまもと きょうこ 山本 恭子 (S30.9.21生)	R元.5.16	昼 夜 間 人 口 比 率 (H27国調)		90.5%					
	副議長			転入者数 A	転出者数 B	転入超過数 A-B (R2.1.1~R2.12.31)					
					7,465人	7,411人	54人				
					未就学児待機児童数 (R2.4.1現在)		要介護認定率 (R2.4.未現在)				
					0人		19.0%				
				議 員 (任期 R5.4.30 まで)							
				条例定数		現 員 (うち女性)					
				28人		28人 (10人)					
				政党別等議員数(うち女性)							
				新政会		7人 (2人)					
				公明党		6人 (2人)					
				フォーラム伊丹		6人 (3人)					
				創政会		5人 (2人)					
				日本共産党伊丹市議会議員団		2人 (1人)					
				会派に属さない議員		2人 (0人)					
				選挙人名簿登録者数 (R2.9.1現在)							
				男	女	計					
				80,736人	86,661人	167,397人					
				職 員 数							
				区分	R2.4.1現在	人口千人当たり					
				全 職 員	2,154人	10.6人					
				うち 普 通 会 計 部 門 職 員	1,318人	6.5人					
								うち一般行 政部門職員	902人	4.4人	
				法令等に基づく主な地域指定の状況 (R3.4.1現在) ○: 該当、-: 非該当							
				過疎地域 (全部)	過疎地域 (一部)	辺地	離島地域	豪雪地域	特定農山村 地域	振興山村	
				-	-	-	-	-	-		
【主な郷土出身者】		【マスコット】		ふるさと納税の主な返礼品		マイナンバーカード取得率 (申請含む) R2.9.30現在 (県内41団体順位)					
・有村 架純(俳優) ・坂本 勇人(プロ野球選手) ・田中 将大(プロ野球選手)		 伊丹市マスコット ヒコまる		 伊丹市マスコット だみまる		【二〇二〇年日本遺産認定記念】伊丹銘 酒飲みくらべ(2020年12月より提供開 始)、吸着分割カーペット各種、【兵庫県ふ るさと納税地域資源認定】但馬牛 肩ロ スうす切り、伊丹シティホテル ミナレ ヲお食事ご招待券、紅はるか伊丹の干し芋		35.02% (5位)			

区 分	平成 29 (2017) 年度決算	平成 30 (2018) 年度決算	令和元 (2019) 年度決算
歳 入	72,052,584 千円 (0.4%)	71,110,653 千円 (△1.3%)	76,414,042 千円 (7.5%)
一 般 財 源 等	47,839,583 千円 (3.1%)	47,966,778 千円 (0.3%)	48,230,459 千円 (0.5%)
うち 地 方 税	30,352,080 千円 (0.5%)	30,797,137 千円 (1.5%)	31,083,644 千円 (0.9%)
うち 地 方 交 付 税 ※臨時財政対策債含む	8,854,710 千円 (2.5%)	8,892,623 千円 (0.4%)	8,671,277 千円 (△2.5%)
歳 出	70,480,335 千円 (0.8%)	69,962,067 千円 (△0.7%)	75,399,871 千円 (7.8%)
義 務 的 経 費	40,490,915 千円 (3.3%)	40,895,631 千円 (1.0%)	42,422,577 千円 (3.7%)
うち 人 件 費	12,117,451 千円 (4.9%)	12,016,959 千円 (△0.8%)	12,458,962 千円 (3.7%)
うち 公 債 費 (うち繰上償還額)	7,229,186 千円 (△1.4%) (14,438 千円)	7,382,392 千円 (2.1%) (153,600 千円)	7,264,381 千円 (△1.6%) (426,300 千円)
うち 扶 助 費	21,144,278 千円 (4.2%)	21,496,280 千円 (1.7%)	22,699,234 千円 (5.6%)
投 資 的 経 費	4,535,803 千円 (△36.7%)	3,865,000 千円 (△14.8%)	7,995,196 千円 (106.9%)
実 質 収 支	753,935 千円	805,473 千円	770,412 千円
地 方 債 現 在 高 (うち臨時財政対策債)	60,647,257 千円 (△2.8%) (31,266,775 千円)	58,545,872 千円 (△3.5%) (32,108,313 千円)	59,448,108 千円 (1.5%) (31,931,832 千円)
基 金 現 在 高 (うち財政調整基金)	14,759,865 千円 (7,610,810 千円)	17,239,629 千円 (7,305,866 千円)	17,426,418 千円 (5,857,601 千円)
財 政 規 模 ※臨時債発行可能額含む	40,550,291 千円	40,965,473 千円	41,330,214 千円
政 指 標 等			
経 常 収 支 比 率	94.4 %	94.3 %	94.8 %
実 質 赤 字 比 率	—	—	—
結 算 実 質 赤 字 比 率	—	—	—
実 質 公 債 費 比 率	(27～29) 7.1 %	(28～30) 6.6 %	(29～31) 5.9 %
将 来 負 担 比 率	— %	— %	— %
地 方 税 徴 収 率	98.0 %	98.3 %	98.6 %
財 政 力 指 数	(27～29) 0.830	(28～30) 0.829	(29～31) 0.827
ラ ス パ イ レ ス 指 数	100.5	100.2	99.9

公共施設等の状況 (R2.3末現在) ※はR2.5.1現在 ☆はR2.4.1現在 上段：市町立の数							
幼 稚 園	※ $\frac{8}{16}$ 箇所	保 育 所	☆ $\frac{6}{32}$ 箇所	都 市 公 園 等 数	127 箇所	介 護 老 人 保 健 施 設	4 箇所
小 学 校	※ $\frac{17}{17}$ 校	認 こ ど も 定 園	☆ $\frac{3}{7}$ 箇所	都 市 計 画 区 域 内 人 口 1 人 当 たり (H31.3末)	6.4 m ²	定 員 数	398 人
中 学 校	※ $\frac{8}{8}$ 校	病 院	$\frac{1}{10}$ 箇所	地 域 包 括 支 援 セ ン タ ー	☆ 10 箇所	通 所 介 護 事 業 所	35 箇所
義 務 教 育 学 校 (小中一貫(9年))	※ $\frac{0}{0}$ 校	診 療 所	$\frac{4}{298}$ 箇所	特 別 養 護 老 人 ホ ー ム	12 箇所	道 路 改 良 率 (H31.3末)	74.0 %
高 等 学 校	※ $\frac{1}{5}$ 校	公 民 館	1 箇所	定 員 数	547 人	道 路 舗 装 率 (H31.3末)	99.3 %
中 等 教 育 学 校 (中高一貫(6年))	※ $\frac{0}{0}$ 校	体 育 館	3 箇所	養 護 老 人 ホ ー ム	1 箇所	上 水 道 等 普 及 率 (H31.3末)	100.00 %
特 別 支 援 学 校	※ $\frac{1}{3}$ 校	図 書 館	5 箇所	定 員 数	50 人	生 活 排 水 処 理 率	100.0 %
				ケ ア ハ ウ ス	2 箇所		
				定 員 数	60 人		

人口等の推移	独自の人口対策
<p>人口等の推移のグラフは、1960年から2015年までの人口（棒グラフ）、年少人口割合（実線）、老年人口割合（点線）を示しています。人口は1960年約100万人から2015年約200万人へと増加しています。年少人口割合は1960年約25%から2015年約15%へと減少し、老年人口割合は1960年約5%から2015年約20%へと増加しています。</p>	<p>1. 子育て支援策</p> <ul style="list-style-type: none"> 安全・安心見守りネットワーク事業（市内全域に1,200台の見守りカメラとビーコン受信器を整備。子どもや認知症高齢者等の位置情報を保護者にお知らせするサービスを官民連携により提供） 幼児教育充実策推進事業（幼児教育センターを拠点に、就学前施設を対象とした研修会・研究会、アドバイザー訪問等により、幼児教育・保育の質を向上） 保育所待機児童対策推進事業（4年連続待機児童ゼロを達成。認定こども園の整備、民間保育所誘致、保育士確保に向けた家賃補助・就職準備金等の支援事業を実施） <p>2. 高齢者支援策</p> <ul style="list-style-type: none"> 高齢者市バス無料乗車証支給事業（市バス特別乗車証交付により70歳以上高齢者の社会参加を支援） 官民連携健康チャージポイント事業（健（検）診の受診等により特定事業者提供の商品と交換可能なポイントを付与） 健康遊具設置事業（日常生活での健康づくりを主な利用目的とした遊具の設置） <p>3. 医療制度</p> <ul style="list-style-type: none"> 市立伊丹病院統合再編準備事業（市立伊丹病院と近畿中央病院を統合再編し、令和7年開院に向けた高度急性期医療を担う統合新病院を整備） 広域子ども急病センター事業（小児の初期救急に特化した医療サービス供給体制の確立）

宝塚市章	団体コード	282146		区分	H22国調	H27国調	R2.1.1現在 住基台帳			
	所在地	665-8665 (個) (たからづかしとうようちょう) 宝塚市東洋町1番1号		人口 (増減率)	225,700人 (2.7 %)	224,903人 (△0.4 %)	234,044人 (△0.1 %)			
				世帯数 (増減率)	91,737世帯 (7.8 %)	94,140世帯 (2.6 %)	105,133世帯 (0.9 %)			
市章の由来	TEL	(0797)71-1141		(H27国調) 産業別 就業人口	第1次産業	854人 (0.9 %)				
「タカラ」の3文字を図案化したもの。	FAX	(0797)72-1419 (総務部行政管理室総務課)			第2次産業	18,010人 (19.8 %)				
					第3次産業	72,136人 (79.3 %)				
					総数	93,932人 ※その他分類含む				
宝塚市長 H29.4.19 就任 R3.4.18 満了 (3) 期目  なかがわ ともこ 中川 智子 (S22.9.28生)	役職	氏名	就任 年月日	面積 (R2.1.1)		(101.80km ²)				
		副市長	井上 輝俊 (S26.10.27生)	R元.7.1 [2期目]	人口密度 (H27国調)		2,209.3人/km ²			
			—	—	年少人口割合 (H27国調)		13.5%			
			—	—	老年人口割合 (H27国調)		27.1%			
			—	—	住基台帳のうち 外国人住民 (R2.1.1)		3,163人			
			—	—	昼夜間人口比率 (H27国調)		79.9%			
		議長	なかの ただし 中野 正 (S37.3.18生)	R元.5.15	転入者数 A	7,459人	転出者数 B	7,437人		
		副議長	とみかわ こうたろう 富川 晃太郎 (S34.10.16生)	R元.5.15	転入超過数 A-B (R2.1.1~R2.12.31)		22人			
					未就学児待機児童数 (R2.4.1現在)		要介護認定率 (R2.4.未現在)			
					141人		20.4%			
沿革				議員 (任期 R5.4.29 まで)						
S29. 4. 1 合体 宝塚町 良元村 (市制施行)				条例定数						
S30. 3.10 編入 長尾村				26人						
S30. 3.14 〃 西谷村				現員 (うち女性)						
H15. 4. 1 特例市移行				26人 (10人)						
				政党別等議員数 (うち女性)						
				公明党						
				4人 (1人)						
				日本共産党						
				4人 (1人)						
				立憲民主党						
				3人 (2人)						
				日本維新の会						
				3人 (1人)						
				社会民主党						
				2人 (1人)						
				自由民主党						
				1人 (0人)						
				無所属						
				9人 (4人)						
				選挙人名簿登録者数 (R2.9.1現在)						
				男		女				
				88,279人		105,636人				
				計						
				193,915人						
				職員数						
				区分		R2.4.1現在				
				全職員		2,297人				
				うち普通会計 部門職員		1,513人				
				うち一般行政 部門職員		1,009人				
				人口千人当たり						
				9.8人		6.5人				
				4.3人						
				法令等に基づく主な地域指定の状況 (R3.4.1現在) ○: 該当、-: 非該当						
				過疎地域 (全部)	過疎地域 (一部)	辺地	離島地域	豪雪地域	特定農山村 地域	振興山村
				-	-	-	-	-	-	
【主な産業・経済等】				【主な観光・文化・歴史】						
・住宅地・観光地としての顔を併せ持ち、小売業や飲食・医療等のサービス業が盛ん。 ・花き植木産業は、約1,000年の歴史があり、かつては「日本三大植木産地」の一つとされ、主要な地場産業である。 ・市北部地域は、農業が盛んであり、豊かな自然や田園風景が残っている。 ・市北部の佐曽利地区ではタリア球根の生産が盛んで、全国有数の出荷球数を誇っている。				日本三大植木産地としての伝統と技術を継承している長尾地域の植木産業。宝塚大劇場や宝塚音楽学校。宝塚温泉・武田尾温泉、中山寺・清荒神など神社仏閣、ゴルフ場、JRA阪神競馬場、手塚治虫記念館。						
【花】 スミレ				【木】 サザナ・ヤマボウシ						
【鳥】 ウグイス・セグロセキレイ										
【主な郷土出身者】				【マスコット】						
・寺内 健(水泳飛び込み競技選手) ・前川 裕美(音楽家) ・村田 由香里(新体操競技指導者) ・吉田 輝(元フットサル日本代表選手) ・南 里沙(クロマチックハーモニカ奏者)				宝塚市観光大使 リボンの騎士 「サファイア」 						
				ふるさと納税の主な返礼品		マイナンバーカード取得率 (申請含む) R2.9.30現在 (県内41団体順位)				
				市内ゴルフ場利用券、宝塚歌劇チケット、宝塚ホテル宿泊券、ホテル若水旅行券、宝塚牛、宝塚はちみつ		29.60% (15位)				

市民の力が輝く 共生のまち 宝塚

阪神北

区 分	平成 29 (2017) 年度決算	平成 30 (2018) 年度決算	令和元 (2019) 年度決算
歳 入	77,344,648 千円 (1.5%)	76,462,712 千円 (△1.1%)	79,404,306 千円 (3.8%)
一 般 財 源 等	51,121,543 千円 (△1.5%)	50,754,882 千円 (△0.7%)	51,244,266 千円 (1.0%)
うち 地方 税	35,560,610 千円 (△0.0%)	35,375,816 千円 (△0.5%)	35,899,554 千円 (1.5%)
うち 地方 交付 税 ※臨時財政対策債含む	7,431,068 千円 (9.5%)	7,537,631 千円 (1.4%)	7,442,251 千円 (△1.3%)
歳 出	76,358,823 千円 (1.3%)	75,624,948 千円 (△1.0%)	78,313,220 千円 (3.6%)
義 務 的 経 費	41,905,847 千円 (0.2%)	41,732,055 千円 (△0.4%)	42,549,747 千円 (2.0%)
うち 人 件 費	14,249,353 千円 (0.9%)	14,425,671 千円 (1.2%)	15,012,937 千円 (4.1%)
うち 公 債 費 (うち繰上償還額)	6,460,011 千円 (△8.3%) (0 千円)	6,468,768 千円 (0.1%) (0 千円)	6,364,078 千円 (△1.6%) (0 千円)
うち 扶 助 費	21,196,483 千円 (2.6%)	20,837,616 千円 (△1.7%)	21,172,732 千円 (1.6%)
投 資 的 経 費	7,057,765 千円 (21.2%)	6,866,903 千円 (△2.7%)	8,001,798 千円 (16.5%)
実 質 収 支	562,650 千円	376,279 千円	499,102 千円
地 方 債 現 在 高 (うち臨時財政対策債)	72,120,343 千円 (△0.0%) (34,772,218 千円)	72,072,201 千円 (△0.1%) (36,180,176 千円)	72,956,043 千円 (1.2%) (36,954,136 千円)
基 金 現 在 高 (うち財政調整基金)	9,502,991 千円 (5,333,098 千円)	10,019,645 千円 (5,617,154 千円)	10,026,485 千円 (5,408,183 千円)
財 政 指 標 等	標準財政規模 ※臨時債発行可能額含む 43,724,537 千円	43,970,975 千円	44,106,083 千円
経 常 収 支 比 率	95.7 %	95.8 %	96.9 %
実 質 赤 字 比 率	—	—	—
結 算 実 質 赤 字 比 率	—	—	—
実 質 公 債 費 比 率	(27 ~ 29) 4.1 %	(28 ~ 30) 3.7 %	(29 ~ 31) 3.6 %
将 来 負 担 比 率	30.2 %	22.1 %	22.6 %
地 方 税 徴 収 率	94.7 %	95.4 %	96.1 %
財 政 力 指 数	(27 ~ 29) 0.888	(28 ~ 30) 0.892	(29 ~ 31) 0.887
ラ ス パ イ レ ス 指 数	98.8	98.4	101.1

公共施設等の状況 (R2.3末現在) ※はR2.5.1現在 ☆はR2.4.1現在 上段：市町立の数							
幼 稚 園	※ $\frac{12}{26}$ 箇所	保 育 所	☆ $\frac{7}{29}$ 箇所	都市公園等数	326 箇所	介 護 老 人 保 健 施 設	5 箇所
小 学 校	※ $\frac{24}{27}$ 校	認 こ ど も 定 園	☆ $\frac{1}{4}$ 箇所	都市計画区域内人口1人当たり (H31.3末)	5.1 m ²	定員数	424 人
中 学 校	※ $\frac{12}{14}$ 校	病 院	$\frac{1}{7}$ 箇所	地域包括支援センター	☆ 7 箇所	通所介護事業所	32 箇所
義務教育学校 (小中一貫(9年))	※ $\frac{0}{0}$ 校	診 療 所	$\frac{1}{341}$ 箇所	特別養護老人ホーム	11 箇所	道路改良率 (H31.3末)	57.5 %
高 等 学 校	※ $\frac{0}{6}$ 校	公 民 館	3 箇所	定員数	958 人	道路舗装率 (H31.3末)	75.0 %
中等教育学校 (中高一貫(6年))	※ $\frac{0}{0}$ 校	体 育 館	3 箇所	養 護 老 人 保 健 施 設	1 箇所	定員数	50 人
特別支援学校	※ $\frac{1}{1}$ 校	図 書 館	2 箇所	ケアハウス	4 箇所	定員数	270 人
				定員数	270 人	生活排水処理率	99.7 %

人口等の推移	独自の人口対策
<p>1960年 人口約70,000人、年少人口割合約25%、老年人口割合約5% 1970年 人口約100,000人、年少人口割合約25%、老年人口割合約5% 1980年 人口約150,000人、年少人口割合約25%、老年人口割合約5% 1990年 人口約200,000人、年少人口割合約25%、老年人口割合約5% 2000年 人口約210,000人、年少人口割合約25%、老年人口割合約5% 2010年 人口約220,000人、年少人口割合約25%、老年人口割合約5% 2015年 人口約230,000人、年少人口割合約25%、老年人口割合約5%</p>	<p>1. 子育て支援策</p> <ul style="list-style-type: none"> ・妊娠中の方や3歳児未満の子どもの保護者を対象に、子育てに役に立つ情報を「きらきら子育てメール」として配信 ・市内7ブロックごとに児童館を設置 <p>2. 高齢者支援策</p> <ul style="list-style-type: none"> ・緊急通報システムの貸与 (対象者は、おおむね65歳以上のひとり暮らしの高齢者等) ・高齢者バス・タクシー運賃助成事業等 <p>3. 医療制度</p> <ul style="list-style-type: none"> ・乳幼児等・子ども医療費助成事業 (中学3年生までの医療費を無償化/所得制限あり) <p>4. その他</p> <ul style="list-style-type: none"> ・シティプロモーション推進事業 (定住人口・交流人口・関係人口を増やすことを目的としたシティプロモーションサイトの運営 (市民の生活スタイルの紹介や、宝塚市大使による本市の魅力のPR) など)

かわにしし 川西市		ホームページアドレス	https://www.city.kawanishi.hyogo.jp/							
		Eメールアドレス	kawa0004@city.kawanishi.lg.jp							
川西市章	団体コード	282171		区分	H22国調	H27国調	R2.1.1現在 住基台帳			
	所在地	666-8501 (個) (かわにしちゅうおうちょう) 川西市中央町12番1号		人口 (増減率)	156,423人 (△0.8%)	156,375人 (△0.0%)	157,432人 (△0.4%)			
				世帯数 (増減率)	60,584世帯 (3.1%)	62,675世帯 (3.5%)	70,215世帯 (0.6%)			
市章の由来	TEL	(072)740-1111		(H27国調) 産業別 就業人口	第1次産業	567人 (0.9%)				
「川西」を図案化したもの。	FAX	(072)740-1315 (総務部総務課)			第2次産業	13,853人 (22.1%)				
					第3次産業	48,249人 (77.0%)				
				総数		64,435人 ※その他分類含む				
川西市長 H30.10.28 就任 R4.10.27 満了 (1) 期目	役職	氏名	就任 年月日	面積 (R2.1.1)		53.44km ²				
	副市長	まつき しげひろ 松木 茂弘 (S34.7.11生)	R2.4.1 [1期目]	人口密度 (H27国調)		2,926.2人/km ²				
		—		—		年少人口割合 (H27国調)		13.0%		
	議長	ひらおか ゆずる 平岡 譲 (S40.3.4生)	R2.10.26	老年人口割合 (H27国調)		30.1%				
		—		—		住基台帳のうち 外国人住民 (R2.1.1)		1,455人		
副議長	たくわ けいこ 多久和 桂子 (S27.1.18生)	R2.10.26	昼夜間人口比率 (H27国調)		79.6%					
				転入者数 A	転出者数 B	転入超過数 A-B (R2.1.1~R2.12.31)				
				4,402人	4,901人	△499人				
				未就学児待機児童数 (R2.4.1現在)		要介護認定率 (R2.4.未現在)				
				17人		18.5%				
沿 革				議員 (任期 R4.10.27 まで)						
S29. 8. 1 合体 川西町 多田村 東谷村 (市制施行)				条例定数		現員 (うち女性)				
				26人		26人 (10人)				
				政党別等議員数 (うち女性)						
				公明党		5人 (1人)				
				自由民主党		5人 (1人)				
				日本共産党		3人 (2人)				
				日本維新の会		2人 (2人)				
				NHKから国民を守る党		1人 (1人)				
				国民民主党		1人 (0人)				
				立憲民主党		1人 (0人)				
				無所属		8人 (3人)				
				選挙人名簿登録者数 (R2.9.1現在)						
				男	女	計				
				61,715人	70,748人	132,463人				
				職員数						
				区分	R2.4.1現在	人口千人当たり				
				全職員	1,109人	7.0人				
				うち普通会 計部門職員	994人	6.3人				
				うち一般行 政部門職員	704人	4.5人				
				法令等に基づく主な地域指定の状況 (R3.4.1現在) ○: 該当、-: 非該当						
				過疎地域 (全部)	過疎地域 (一部)	辺地	離島地域	豪雪地域	特定農山村 地域	振興山村
				-	-	-	-	-	-	
市の概要				ふるさと納税の主な返礼品						
【主な産業・経済等】		【主な観光・文化・歴史】		マイナンバーカード取得率 (申請含む) R2.9.30現在 (県内41団体順位)						
・商業は、小売業や生活関連サービス業などが中心。 ・農業は、いちじく(朝採りの恵み)、桃、栗、切り枝や菊炭(一庫炭)など特色ある農産物を生産。		・多田神社(清和源氏発祥の地) ・加茂遺跡(H12.7に国史跡に指定) ・黒川地区の里山(一庫炭生産地、にほんの里100選)		○特産品を使った記念品 ・いちじく…ワイン、カレー、ケーキなど ・北摂栗…栗(期間・個数限定)、ビール ・本市にゆかりのある記念品 ・三ツ矢サイダー®…川西市は「三ツ矢サイダー®」発祥の地						
【花】	りんどう	【木】	さくら	31.45% (11位)						
【主な郷土出身者】		【マスコット】								
・古田 敦也(元プロ野球選手) ・Ka-Na(植村 花菜)(シンガーソングライター) ・西畠 清順(プラントハンター) ・藤原 功次郎(トロンボーン奏者) ・由美 かおる(女優) ・西野 亮廣(芸人・絵本作家)										

であい ふれあい ささえあい 輝きつなぐまち

区 分	平成 29 (2017) 年度決算	平成 30 (2018) 年度決算	令和元 (2019) 年度決算	
歳 入	58,445,981 千円 (9.5 %)	56,773,751 千円 (△2.9 %)	57,468,996 千円 (1.2 %)	
一 般 財 源 等	35,434,615 千円 (1.2 %)	37,720,127 千円 (6.4 %)	35,594,310 千円 (△5.6 %)	
うち 地 方 税	19,878,309 千円 (△0.3 %)	19,511,169 千円 (△1.8 %)	19,661,420 千円 (0.8 %)	
うち 地 方 交 付 税 ※臨時財政対策債含む	9,197,943 千円 (4.4 %)	9,735,980 千円 (5.8 %)	9,830,208 千円 (1.0 %)	
歳 出	58,092,549 千円 (9.7 %)	56,367,776 千円 (△3.0 %)	56,981,834 千円 (1.1 %)	
義 務 的 経 費	27,803,609 千円 (2.3 %)	27,412,396 千円 (△1.4 %)	28,287,479 千円 (3.2 %)	
うち 人 件 費	9,923,916 千円 (△0.4 %)	9,713,763 千円 (△2.1 %)	10,007,092 千円 (3.0 %)	
うち 公 債 費 (うち繰上償還額)	5,381,809 千円 (△1.8 %) (0 千円)	5,404,566 千円 (0.4 %) (0 千円)	5,443,208 千円 (0.7 %) (0 千円)	
うち 扶 助 費	12,497,884 千円 (6.5 %)	12,294,067 千円 (△1.6 %)	12,837,179 千円 (4.4 %)	
投 資 的 経 費	9,946,116 千円 (74.0 %)	6,428,372 千円 (△35.4 %)	6,301,694 千円 (△2.0 %)	
実 質 収 支	319,869 千円	281,725 千円	405,010 千円	
地 方 債 現 在 高 (うち臨時財政対策債)	67,696,994 千円 (9.7 %) (26,405,791 千円)	71,109,019 千円 (5.0 %) (27,122,617 千円)	72,371,958 千円 (1.8 %) (27,314,244 千円)	
基 金 現 在 高 (うち財政調整基金)	3,407,225 千円 (1,202,239 千円)	3,782,799 千円 (1,153,435 千円)	6,175,872 千円 (1,305,411 千円)	
財 政 規 模 ※臨時債発行可能額含む	30,410,383 千円	30,641,389 千円	30,807,338 千円	
政 指 標	経 常 収 支 比 率	97.7 %	96.9 %	96.3 %
実 質 赤 字 比 率	—	—	—	
結 算 実 質 赤 字 比 率	—	—	—	
実 質 公 債 費 比 率	(27 ~ 29) 11.4 %	(28 ~ 30) 10.7 %	(29 ~ 31) 10.0 %	
将 来 負 担 比 率	106.3 %	117.5 %	107.9 %	
地 方 税 徴 収 率	96.1 %	96.2 %	96.3 %	
財 政 力 指 数	(27 ~ 29) 0.736	(28 ~ 30) 0.731	(29 ~ 31) 0.719	
ラ ス パ イ レ ス 指 数	100.8	99.1	98.1	

公共施設等の状況 (R2.3末現在) ※はR2.5.1現在 ☆はR2.4.1現在 上段：市町立の数							
幼 稚 園	※ $\frac{5}{11}$ 箇所	保 育 所	☆ $\frac{5}{16}$ 箇所	都 市 公 園 等 数	271 箇所	介 護 老 人 保 健 施 設	2 箇所
小 学 校	※ $\frac{17}{17}$ 校	認 こ ど も 定 園	☆ $\frac{3}{11}$ 箇所	都 市 計 画 区 域 内 人 口 1 人 当 た り (H31.3末)	7.8 m ²	定 員 数	230 人
中 学 校	※ $\frac{7}{7}$ 校	病 院	$\frac{1}{8}$ 箇所	地 域 包 括 支 援 セ ン タ ー	☆ 8 箇所	通 所 介 護 事 業 所	21 箇所
義 務 教 育 学 校 (小中一貫(9年))	※ $\frac{0}{0}$ 校	診 療 所	$\frac{5}{205}$ 箇所	特 別 養 護 老 人 ホ ー ム	10 箇所	道 路 改 良 率 (H31.3末)	74.4 %
高 等 学 校	※ $\frac{0}{3}$ 校	公 民 館	10 箇所	定 員 数	940 人	道 路 舗 装 率 (H31.3末)	98.6 %
中 等 教 育 学 校 (中高一貫(6年))	※ $\frac{0}{0}$ 校	体 育 館	2 箇所	養 護 老 人 ホ ー ム	1 箇所	上 水 道 等 普 及 率 (H31.3末)	99.97 %
特 別 支 援 学 校	※ $\frac{1}{1}$ 校	図 書 館	1 箇所	ケ ア ハ ウ ス	4 箇所	生 活 排 水 処 理 率	99.8 %
				定 員 数	174 人		




人口等の推移	独自の人口対策
<p>1960年 人口: 約40,000人、年少人口割合: 約25%、老年人口割合: 約5% 1970年 人口: 約80,000人、年少人口割合: 約25%、老年人口割合: 約5% 1980年 人口: 約120,000人、年少人口割合: 約25%、老年人口割合: 約5% 1990年 人口: 約140,000人、年少人口割合: 約25%、老年人口割合: 約5% 2000年 人口: 約150,000人、年少人口割合: 約25%、老年人口割合: 約5% 2010年 人口: 約155,000人、年少人口割合: 約25%、老年人口割合: 約5% 2015年 人口: 約160,000人、年少人口割合: 約25%、老年人口割合: 約5%</p>	<p>1. 子育て支援策</p> <ul style="list-style-type: none"> 医療機関で受診する妊婦健康診査費の助成。14回分まで合計10万円を上限に助成。 「こども・若者ステーション」を設置。妊娠や出産、育児の子育て支援や不登校などの若者支援を充実。県内初の相談支援施設。 全中学校区に「地域子育て支援拠点」を整備。身近な場所で子育て家庭が交流や相談などを行う。 幼稚園と保育所を一体化した「公立の認定こども園」を整備。こどもの発達段階に応じた良質な保育、教育を実施。 <p>2. 高齢者支援策</p> <ul style="list-style-type: none"> 「かわにし健幸マイレージ」。歩いた歩数やスポーツ教室への参加などでポイントが貯まり、商品券等に交換できる。市民の健康と幸せに向けた施策。 <p>3. 医療制度</p> <ul style="list-style-type: none"> 2022年に高度医療も担う新病院、「市立総合医療センター」が開院。全室個室。安心して暮らせる医療体制。 <p>4. その他</p> <ul style="list-style-type: none"> 民間企業の協力のもと「キャンピングトレーラー」を市内に設置。市内キャンプ場で利用できるほか、リモートワークや避難所としても活用できる。 「空き家マッチング制度」を創設。空き家の所有者と活用希望者をマッチングさせる。空き家の流通や活用を支援し、地域の活性化を促進。

さんだし 三田市		ホームページアドレス	https://www.city.sanda.lg.jp/							
		Eメールアドレス	seisaku@city.sanda.lg.jp							
三田市章	団体コード	282197		区分	H22国調	H27国調	R2.1.1現在 住基台帳			
	所在地	669-1595 (個) (さんだしみわ) 三田市三輪2丁目1番1号		人口 (増減率)	114,216人 (0.6 %)	112,691人 (△1.3 %)	111,934人 (△0.8 %)			
				世帯数 (増減率)	40,068世帯 (8.1 %)	41,070世帯 (2.5 %)	46,527世帯 (0.8 %)			
市章の由来	TEL	(079)563-1111		(H27国調) 産業別 就業人口	第1次産業	1,217人 (2.4 %)				
三田市の「サ」の字を図案化したもの。	FAX	(079)559-6877 (経営管理部 行政管理室 総務課)			第2次産業	12,573人 (24.8 %)				
					第3次産業	36,872人 (72.8 %)				
					総数	52,950人 ※その他分類含む				
三田市長 R元.8.8 就任満了期目 R5.8.7 (2)  もり てつお 森 哲男 (S27.2.26生)	役職	氏名	就任年月日	面積 (R2.1.1)		210.32km ²				
	副市長	いりえ みつぐ 入江 貢 (S26.5.25生)	R元.8.25 [2期目]	人口密度 (H27国調)		535.8人/km ²				
		はまだ しろう 濱田 士郎 (S28.11.1生)	R2.7.1 [1期目]	年少人口割合 (H27国調)		13.0%				
		—	—	老年人口割合 (H27国調)		21.3%				
	議長	もりもと まさなお 森本 政直 (S33.1.5生)	R2.10.23	住基台帳のうち 外国人住民 (R2.1.1)		1,174人				
		こうた やすし 幸田 安司 (S35.8.26生)	R2.10.23	昼夜間人口比率 (H27国調)		92.4%				
	副議長	—	—	転入者数 A	転出者数 B	転入超過数 A-B (R2.1.1~R2.12.31) △900人				
					未就学児待機児童数 (R2.4.1現在)		要介護認定率 (R2.4.未現在)			
					57人		17.1%			
	沿革				議員 (任期 R6.10.22 まで)					
S31. 3.31 合併 藍村 本庄村 (相野町設置)				条例定数						
S31. 9.30 “ 三田町 三輪町 広野村 小野村 高平村 (三田町設置)				22人						
S32. 7.18 編入 相野町				現員 (うち女性)						
S33. 7. 1 市制施行				22人 (4人)						
				政党別等議員数 (うち女性)						
				日本共産党		3人 (1人)				
				自由民主党		5人 (0人)				
				公明党		3人 (1人)				
				立憲民主党		1人 (0人)				
				日本維新の会		2人 (0人)				
				無所属		8人 (2人)				
				選挙人名簿登録者数 (R2.9.1現在)						
				男	女	計				
				44,461人	48,492人	92,953人				
				職員数						
				区分	R2.4.1現在	人口千人当たり				
				全職員	1,194人	10.7人				
				うち普通会計 部門職員	672人	6.0人				
				うち一般行政 部門職員	457人	4.1人				
				法令等に基づく主な地域指定の状況 (R3.4.1現在) ○: 該当、-: 非該当						
				過疎地域 (全部)	過疎地域 (一部)	辺地	離島地域	豪雪地域	特定農山村 地域	振興山村
				-	-	○	-	-	○	
市の概要				ふるさと納税の主な返礼品						
【主な産業・経済等】		【主な観光・文化・歴史】		マイナンバーカード取得率 (申請含む) R2.9.30現在 (県内41団体順位)						
・農業 (三田米・母子茶など)・畜産業 (三田牛) ・北摂三田テクノパーク (総面積136.1ha) ・北摂三田第二テクノパーク (総面積97.1ha)		・江戸時代には九鬼三万六千石の城下町として繁栄 ・有馬富士公園、旧九鬼家住宅資料館、花山院、心月院、田楽、百石踊り		三田牛、三田米、ハム、松茸、黒大豆枝豆と三田栗セット、スイーツ、ゴルフプレー券						
【花】 さつき		【木】 あかまつ		42.13% (1位)						
【主な郷土出身者】		【マスコット】								
・(故)川本 幸民 (江戸時代蘭学者) ・(故)九鬼 隆一 (明治時代文部官僚)		左から キッピー チャッピー ハッピー 								

区 分	平成 29 (2017) 年度決算	平成 30 (2018) 年度決算	令和元 (2019) 年度決算
歳 入	36,959,477 千円 (△6.1 %)	35,991,569 千円 (△2.6 %)	37,644,092 千円 (4.6 %)
一 般 財 源 等	26,115,207 千円 (△3.2 %)	25,720,381 千円 (△1.5 %)	26,153,726 千円 (1.7 %)
うち 地 方 税	17,657,662 千円 (0.8 %)	17,577,837 千円 (△0.5 %)	18,054,850 千円 (2.7 %)
うち 地 方 交 付 税 ※臨時財政対策債含む	4,476,953 千円 (△1.2 %)	4,418,799 千円 (△1.3 %)	4,309,683 千円 (△2.5 %)
歳 出	36,430,410 千円 (△6.4 %)	35,414,707 千円 (△2.8 %)	36,990,267 千円 (4.4 %)
義 務 的 経 費	18,880,340 千円 (2.0 %)	18,550,015 千円 (△1.7 %)	19,026,468 千円 (2.6 %)
うち 人 件 費	7,080,099 千円 (△0.3 %)	6,936,464 千円 (△2.0 %)	6,964,548 千円 (0.4 %)
うち 公 債 費 (うち繰上償還額)	3,980,726 千円 (△2.0 %) (0 千円)	3,869,603 千円 (△2.8 %) (0 千円)	3,852,438 千円 (△0.4 %) (0 千円)
うち 扶 助 費	7,819,515 千円 (6.4 %)	7,743,948 千円 (△1.0 %)	8,209,482 千円 (6.0 %)
投 資 的 経 費	2,910,165 千円 (△42.4 %)	2,816,389 千円 (△3.2 %)	3,393,880 千円 (20.5 %)
実 質 収 支	408,981 千円	476,379 千円	581,748 千円
地 方 債 現 在 高 (うち臨時財政対策債)	36,294,565 千円 (△3.1 %) (18,926,886 千円)	35,242,409 千円 (△2.9 %) (19,239,303 千円)	34,551,891 千円 (△2.0 %) (19,264,894 千円)
基 金 現 在 高 (うち財政調整基金)	6,512,900 千円 (2,805,983 千円)	6,657,029 千円 (2,806,131 千円)	7,368,220 千円 (3,214,469 千円)
財 政 規 模 ※臨時債発行可能額含む	22,863,511 千円	23,019,951 千円	23,196,122 千円
政 指 標 等			
経 常 収 支 比 率	96.0 %	96.0 %	94.0 %
実 質 赤 字 比 率	—	—	—
結 算 実 質 赤 字 比 率	—	—	—
実 質 公 債 費 比 率	(27 ~ 29) 7.9 %	(28 ~ 30) 7.1 %	(29 ~ 31) 6.4 %
将 来 負 担 比 率	2.7 %	— %	— %
地 方 税 徴 収 率	96.5 %	96.9 %	97.3 %
財 政 力 指 数	(27 ~ 29) 0.854	(28 ~ 30) 0.867	(29 ~ 31) 0.871
ラ ス パ イ レ ス 指 数	98.9	96.7	96.2

公共施設等の状況 (R2.3末現在) ※はR2.5.1現在 ☆はR2.4.1現在 上段：市町立の数							
幼 稚 園	※ $\frac{10}{19}$ 箇所	保 育 所	☆ $\frac{1}{9}$ 箇所	都 市 公 園 等 数	164 箇所	介 護 老 人 保 健 施 設	3 箇所
小 学 校	※ $\frac{20}{20}$ 校	認 こ ど も 定 園	☆ $\frac{0}{12}$ 箇所	都 市 計 画 区 域 内 人 口 1 人 当 た り (H31.3末)	47.9 m ²	定 員 数	363 人
中 学 校	※ $\frac{8}{9}$ 校	病 院	$\frac{1}{10}$ 箇所	地 域 包 括 支 援 セ ン タ ー	☆ 3 箇所	通 所 介 護 事 業 所	15 箇所
義 務 教 育 学 校 (小中一貫(9年))	※ $\frac{0}{0}$ 校	診 療 所	$\frac{1}{133}$ 箇所	特 別 養 護 老 人 ホ ー ム	6 箇所	道 路 改 良 率 (H31.3末)	76.8 %
高 等 学 校	※ $\frac{0}{6}$ 校	公 民 館	0 箇所	定 員 数	380 人	道 路 舗 装 率 (H31.3末)	91.3 %
中 等 教 育 学 校 (中高一貫(6年))	※ $\frac{0}{0}$ 校	体 育 館	4 箇所	養 護 老 人 ホ ー ム	0 箇所	上 水 道 等 普 及 率 (H31.3末)	98.95 %
特 別 支 援 学 校	※ $\frac{1}{3}$ 校	図 書 館	3 箇所	ケ ア ハ ウ ス	1 箇所	生 活 排 水 処 理 率	99.4 %
				定 員 数	20 人		

人口等の推移	独自の人口対策
<p>1960 1965 1970 1975 1980 1985 1990 1995 2000 2005 2010 2015</p> <p>— 人口 — 年少人口割合 — 老年人口割合</p>	<p>1. 子育て支援策</p> <ul style="list-style-type: none"> 三田市子育て世代包括支援センター (チャッピーサポートセンター) 妊娠・出産期から子育て期の総合相談窓口。母子保健の専門的知識をもった保健師、助産師が妊娠・出産期から就学前までの方とその家族を対象に様々な情報提供や相談を行っている。 <p>2. 高齢者支援策</p> <ul style="list-style-type: none"> さんた生涯学習カレッジ 55歳以上のシニア世代を対象にした学びの場 いきがい広援プラザ～HOT～ 高齢者の生きがいにつながる活動の情報収集・発信、相談や活動支援 <p>3. 医療制度</p> <ul style="list-style-type: none"> 子ども医療費助成 【0歳～就学前】通院・入院とも無料、所得制限なし【小学1年生～中学3年生】通院：1医療機関等あたり1日上限400円 ※所得制限超世帯は800円(月2回まで)、入院：0円 ※低所得者世帯は通院・入院とも無料 <p>4. その他</p> <ul style="list-style-type: none"> ワンストップ移住相談窓口「Sanda住まいる」 移住に関する補助金や三田に移住するにあたって必要な情報をワンストップで提供する窓口。

いながわちょう 猪名川町		ホームページアドレス	https://www.town.inagawa.lg.jp					
		Eメールアドレス	koho@town.inagawa.lg.jp					
猪名川町章	団体コード	283011		区分	H22国調	H27国調	R2.1.1現在 住基台帳	
	所在地	666-0292 (個) (かわべくいながわちょうえのあざきたばたけ) 川辺郡猪名川町 上野字北畑11番地の1		人口 (増減率)	31,739人 (5.7 %)	30,838人 (△2.8 %)	30,823人 (△1.5 %)	
				世帯数 (増減率)	10,547世帯 (12.9 %)	10,780世帯 (2.2 %)	12,537世帯 (△0.1 %)	
町章の由来	TEL	(072)766-0001		(H27国調) 産業別 就業人口	第1次産業	402人 (3.0 %)		
“いながわ”の字を組み合わせて作成したもの。	FAX	(072)766-3732 (企画総務部総務課)			第2次産業	2,756人 (20.6 %)		
					第3次産業	10,193人 (76.3 %)		
				総数		13,539人 ※その他分類含む		
猪名川町長 H29.11.18 就任 R3.11.17 満了 (3) 期目  ふくだ ちょうじ 福田 長治 (S22.1.25生)	役職	氏名	就任 年月日	面積 (R2.1.1)		90.33km ²		
	副町長	みやわき おさむ 宮脇 修 (S28.1.6生)	H30.9.23 [3期目]	人口密度 (H27国調)		341.4人/km ²		
		—	—	年少人口割合 (H27国調)		15.1%		
	議長	したぼう たつお 下坊 辰雄 (S27.9.13生)	R元.10.3	老年人口割合 (H27国調)		26.3%		
		なかじま たかお 中島 孝雄 (S25.2.19生)	R元.10.3	住基台帳のうち 外国人住民 (R2.1.1)		196人		
	副議長	—	—	昼夜間人口比率 (H27国調)		76.3%		
		—	—	転入者数 A	転出者数 B	転入超過数 A-B (R2.1.1~R2.12.31)		
					622人	858人	△236人	
					未就学児待機児童数 (R2.4.1現在)		要介護認定率 (R2.4.未現在)	
					0人		16.4%	
沿革		議員 (任期 R5.9.30 まで)						
S30.4.10 合体 中谷村 六瀬村		条例定数		現員 (うち女性)				
		16人		16人 (6人)				
		政党別等議員数 (うち女性)						
		日本共産党		2人 (0人)				
		公明党		2人 (1人)				
		立憲民主党		1人 (1人)				
		国民民主党		1人 (0人)				
		日本維新の会		1人 (1人)				
		無所属		9人 (3人)				
		選挙人名簿登録者数 (R2.9.1現在)						
		男		女		計		
		12,002人		13,366人		25,368人		
		職員数						
		区分		R2.4.1現在		人口千人当たり		
		全職員		259人		8.4人		
		うち普通会 計部門職員		240人		7.8人		
		うち一般行 政部門職員		153人		5.0人		
		法令等に基づく主な地域指定の状況 (R3.4.1現在) ○: 該当、-: 非該当						
		過疎地域 (全部)	過疎地域 (一部)	辺地	離島地域	豪雪地域	特定農山村 地域	
		—	—	—	—	—	○	
		振興山村	—					
町の概要		ふるさと納税の主な返礼品						
【主な産業・経済等】		【主な観光・文化・歴史】		マイナンバーカード取得率 (申請含む) R2.9.30現在 (県内41団体順位)		34.40% (7位)		
・都市近郊の立地条件を活かした、しいたけ・栗・そばなどの多様な特産品や野菜、米の生産 ・町南部のニュータウンなどにおける複合商業施設や町内各地域における事業所の展開		・多田銀銅山・木喰仏などの歴史遺産や屏風岩・大野山などの観光地が人気 ・4月に町道原広根線の桜並木でいながわ桜まつりを実施		・ぼたん鍋セット (杵つき餅付き) ・特選 丹波黒大豆枝豆 (枝なし莢のみ1kg) ・自家製天然酵母食パン食べ比べset ・カブト虫幼虫飼育セット ・しいたけ栽培キット				
【花】	つつじ	【木】	松	【鳥】	—			
【主な郷土出身者】		【マスコット】		いなぼう 				
・野島 レナ (サクソフォン奏者) ・廣瀬 栄理子 (元バドミントン選手) ・池田 達哉 (サッカー選手) ・中岡 麻衣子 (元サッカー選手) ・秋山 賢太 (タレント)								

住みたい 訪れたい 帰りたい ふれあいのまち「ふるさと 猪名川」

区 分	平成 29 (2017) 年度決算	平成 30 (2018) 年度決算	令和元 (2019) 年度決算
歳 入	10,212,103 千円 (△2.9%)	10,055,612 千円 (△1.5%)	11,673,980 千円 (16.1%)
一 般 財 源 等	7,644,955 千円 (△3.8%)	7,729,493 千円 (1.1%)	7,845,527 千円 (1.5%)
うち 地 方 税	3,535,148 千円 (0.3%)	3,455,326 千円 (△2.3%)	3,475,015 千円 (0.6%)
うち 地 方 交 付 税 ※臨時財政対策債含む	2,641,197 千円 (△0.3%)	2,739,880 千円 (3.7%)	2,743,647 千円 (0.1%)
歳 出	9,919,993 千円 (△3.1%)	9,668,014 千円 (△2.5%)	11,448,304 千円 (18.4%)
義 務 的 経 費	4,588,751 千円 (0.5%)	4,626,974 千円 (0.8%)	4,763,068 千円 (2.9%)
うち 人 件 費	2,267,657 千円 (△0.9%)	2,240,172 千円 (△1.2%)	2,232,111 千円 (△0.4%)
うち 公 債 費 (うち繰上償還額)	702,614 千円 (4.5%) (0 千円)	784,253 千円 (11.6%) (0 千円)	861,834 千円 (9.9%) (0 千円)
うち 扶 助 費	1,618,480 千円 (0.8%)	1,602,549 千円 (△1.0%)	1,669,123 千円 (4.2%)
投 資 的 経 費	872,152 千円 (△23.5%)	603,501 千円 (△30.8%)	1,976,856 千円 (227.6%)
実 質 収 支	231,963 千円	257,658 千円	207,008 千円
地 方 債 現 在 高 (うち臨時財政対策債)	7,645,594 千円 (△1.1%) (5,532,511 千円)	7,609,141 千円 (△0.5%) (5,594,166 千円)	8,156,531 千円 (7.2%) (5,470,105 千円)
基 金 現 在 高 (うち財政調整基金)	4,706,926 千円 (2,138,831 千円)	4,513,482 千円 (1,913,273 千円)	4,253,924 千円 (1,745,041 千円)
財 政 規 模 ※臨時債発行可能額含む	6,637,951 千円	6,666,938 千円	6,676,827 千円
政 指 標 等			
経 常 収 支 比 率	89.9 %	89.2 %	89.9 %
実 質 赤 字 比 率	—	—	—
結 算 実 質 赤 字 比 率	—	—	—
実 質 公 債 費 比 率	(27 ~ 29) 1.5 %	(28 ~ 30) 2.2 %	(29 ~ 31) 2.9 %
将 来 負 担 比 率	— %	— %	— %
地 方 税 徴 収 率	93.4 %	94.0 %	94.5 %
財 政 力 指 数	(27 ~ 29) 0.614	(28 ~ 30) 0.615	(29 ~ 31) 0.608
ラ ス パ イ レ ス 指 数	100.9	100.1	99.8

阪神北

公共施設等の状況 (R2.3末現在) ※はR2.5.1現在 ☆はR2.4.1現在 上段：市町立の数							
幼 稚 園	※ 4/4 箇所	保 育 所	☆ 1/2 箇所	都市公園等数	58 箇所	介 護 老 人 保 健 施 設	3 箇所
小 学 校	※ 6/6 校	認 こ ど も 定 園	☆ 0/2 箇所	都市計画区域内人口1人当たり (H31.3末)	45.4 m ²	定員数	229 人
中 学 校	※ 3/3 校	病 院	0/2 箇所	地域包括支援センター	☆ 1 箇所	通所介護事業所	5 箇所
義務教育学校 (小中一貫(9年))	※ 0/0 校	診 療 所	0/30 箇所	特別養護老人ホーム	1 箇所	道路改良率 (H31.3末)	65.7 %
高 等 学 校	※ 0/1 校	公 民 館	3 箇所	定員数	70 人	道路舗装率 (H31.3末)	86.2 %
中等教育学校 (中高一貫(6年))	※ 0/0 校	体 育 館	2 箇所	養 護 老 人 保 健 施 設	0 箇所	定員数	0 人
特別支援学校	※ 0/0 校	図 書 館	2 箇所	ケ ア ハ ウ ス	1 箇所	定員数	25 人
				定員数	25 人	生活排水処理率	99.9 %

人口等の推移	独自の人口対策
<p>1960年 人口約31,000人、年少人口割合約30%、老年人口割合約10% 1970年 人口約23,000人、年少人口割合約25%、老年人口割合約12% 1980年 人口約25,000人、年少人口割合約22%、老年人口割合約15% 1990年 人口約22,000人、年少人口割合約18%、老年人口割合約18% 2000年 人口約24,000人、年少人口割合約15%、老年人口割合約20% 2010年 人口約26,000人、年少人口割合約12%、老年人口割合約22% 2015年 人口約27,000人、年少人口割合約10%、老年人口割合約25%</p>	<p>1. 子育て支援策</p> <ul style="list-style-type: none"> ・医療費完全無料化(中学校卒業まで) ・公立保育園・幼稚園・小中学校の完全給食の実施 ・未就学児の給食費無償化 ・出産サポートタクシーの実施 ・子育て支援ホームヘルパー派遣事業 <p>2. 高齢者支援策</p> <ul style="list-style-type: none"> ・高齢者外出支援事業 <p>3. 医療制度</p> <ul style="list-style-type: none"> ・「いながわ健康・医療相談ほっとライン24」(24時間、無料電話相談(医療、育児、介護についての不安)) <p>4. その他</p> <ul style="list-style-type: none"> ・乗り合い移動サービス「チョイソコいながわ」実証実験事業 ・プロジェクト猪名川プロジェクト

【地域ビジョンの理念】

○水辺・ものづくりのまちで生きる

【めざす将来像】

- 「心地いいまち」～安らぎとぬくもりを感じながら、寄り添い、ささえあえるまち～
- 「楽しいまち」～自分らしさと生きがいを感じながら、お互いを認め、高めあえるまち～
- 「美しいまち」～自然と文化の豊かさを感じながら、資源を生かし、循環できるまち～
- 「力強いまち」～誇りと可能性を感じながら、地域の底力を発揮し、魅了できるまち～

【加古川総合庁舎】

〒675-8566 (個)

所在地

加古川市加古川町寺家町天神木97-1

TEL

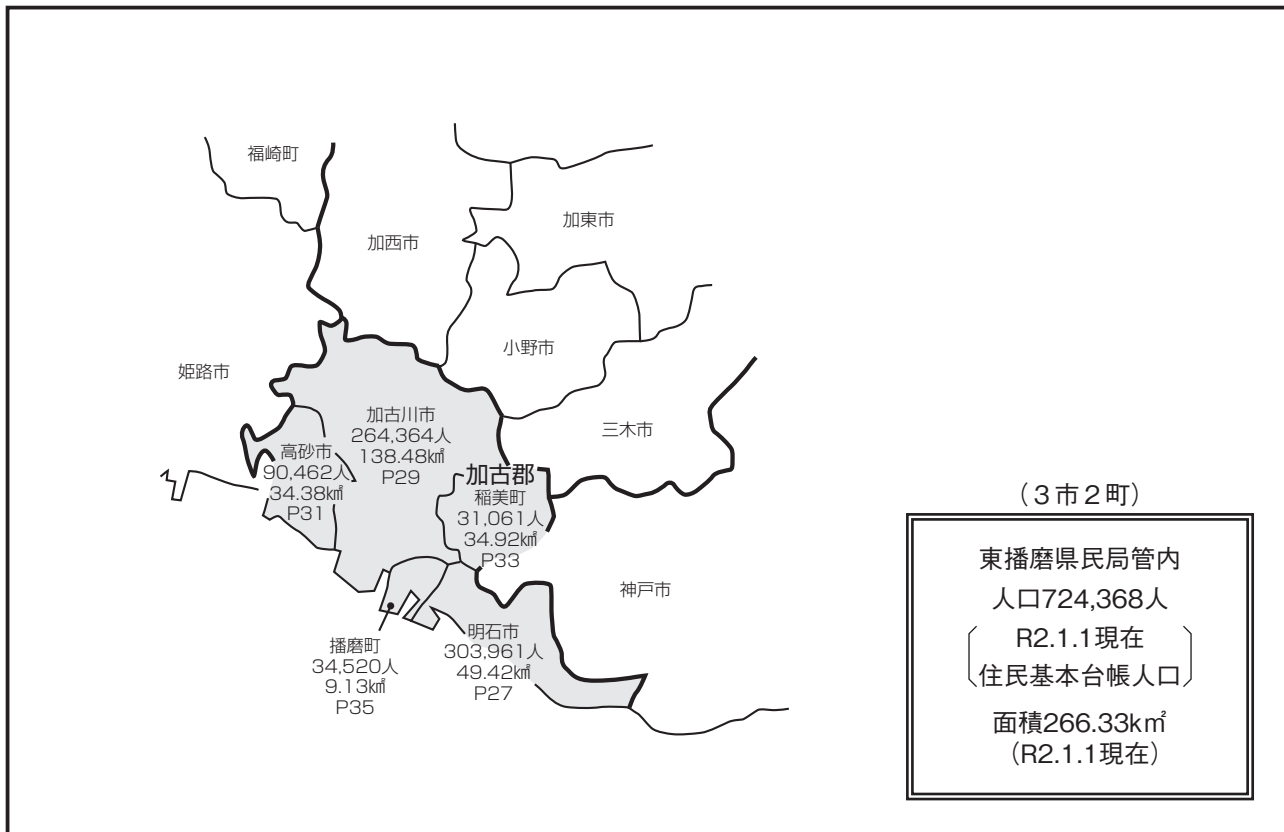
(079) 421-1101

(庁舎まで)

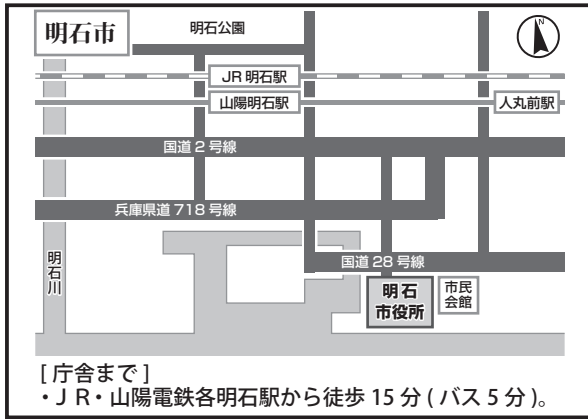
・JR加古川駅から南東へ徒歩約10分



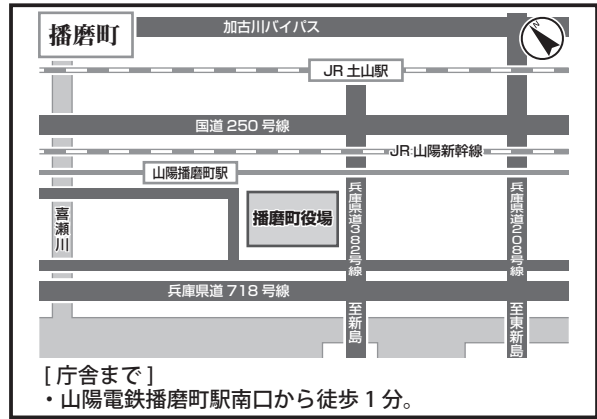
【東播磨県民局管内図】



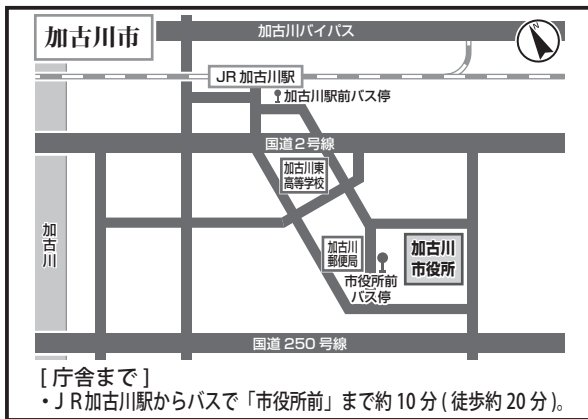
【市町庁舎付近案内図一覧(東播磨県民局管内)】



〒673-8686(個) 明石市中崎1丁目5番1号
TEL (078)912-1111



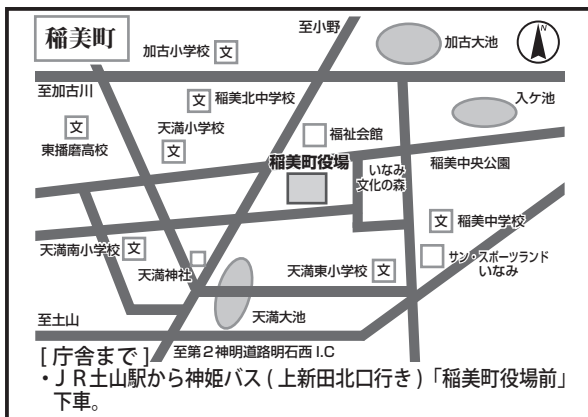
〒675-0182(個) 加古郡播磨町東本荘1丁目5番30号
TEL (079)435-0355



〒675-8501(個) 加古川市加古川町北在家2000
TEL (079)421-2000



〒676-8501(個) 高砂市荒井町千鳥1丁目1番1号
TEL (079)442-2101



〒675-1115 加古郡稲美町国岡1丁目1番地
TEL (079)492-1212

あかしし 明石市		ホームページアドレス	https://www.city.akashi.lg.jp							
		Eメールアドレス	kouhou@city.akashi.lg.jp							
明石市章	団体コード	282031		区分	H22国調	H27国調	R2.1.1現在 住基台帳			
	所在地	673-8686 (個) (あかししなかさき) 明石市中崎 1丁目5番1号		人口 (増減率)	290,959人 (△0.0%)	293,409人 (0.8%)	303,961人 (0.3%)			
				世帯数 (増減率)	116,948世帯 (4.8%)	121,890世帯 (4.2%)	138,815世帯 (1.1%)			
市章の由来	TEL	(078)912-1111		(H27国調) 産業別 就業人口	第1次産業	1,374人 (1.1%)				
明石の「明」の字を図案化したもの。	FAX	(078)918-5101 (政策局広報課)			第2次産業	32,756人 (26.9%)				
					第3次産業	87,453人 (71.9%)				
				総数	127,816人 ※その他分類含む					
明石市長 R元.5.1 就任満了期目 R5.4.30 (3)  いずみ ふさほ 泉房穂 (S38.8.19生)	役職	氏名	就任年月日	面積 (R2.1.1)		49.42km ²				
	副市長	和田 満	R2.7.10 [3期目]	人口密度 (H27国調)		5,937人/km ²				
		宮脇 俊夫	R元.5.16 [1期目]	年少人口割合 (H27国調)		13.6%				
		—	—	老年人口割合 (H27国調)		25.3%				
	議長	千住 啓介	R2.5.8	住基台帳のうち 外国人住民 (R2.1.1)		3,618人				
		副議長 佐々木 敏	R2.5.8	昼夜間人口比率 (H27国調)		89.6%				
					転入者数 A	転出者数 B	転入超過数 A-B (R2.1.1~R2.12.31)			
					10,097人	9,409人	688人			
					未就学児待機児童数 (R2.4.1現在)		要介護認定率 (R2.4.未現在)			
					365人		18.3%			
				議員 (任期 R5.4.30 まで)						
				条例定数		現員 (うち女性)				
				30人		30人 (9人)				
				政党別等議員数 (うち女性)						
				自民党 真誠会		11人 (0人)				
				公明党		6人 (3人)				
				維新の会		3人 (1人)				
				未来明石		3人 (1人)				
				日本共産党		2人 (1人)				
				フォーラム明石		2人 (0人)				
				明石かがやきネット		2人 (2人)				
				スマイル会		1人 (1人)				
				選挙人名簿登録者数 (R2.9.1現在)						
				男	女	計				
				120,069人	131,343人	251,412人				
				職員数						
				区分	R2.4.1現在	人口千人当たり				
				全職員	2,037人	6.7人				
				うち普通会 計部門職員	1,863人	6.1人				
								うち一般行 政部門職員	1,260人	4.1人
				法令等に基づく主な地域指定の状況 (R3.4.1現在) ○: 該当、-: 非該当						
				過疎地域 (全部)	過疎地域 (一部)	辺地	離島地域	豪雪地域	特定農山村 地域	振興山村
				-	-	-	-	-	-	
【主な郷土出身者】		【マスコット】		ふるさと納税の主な返礼品		マイナンバーカード取得率 (申請含む) R2.9.30現在 (県内41団体順位)				
<ul style="list-style-type: none"> 平 愛梨 (女優) 上地 結衣 (車いすテニス) 蓬萊 大介 (気象予報士) 		 時のわらし  パパたこ		パンパースおむつ、ミックスマツ、ウイスキーシングルモルトあかし、一番摘み明石のり、本焼あなご、釜あげ明石だこ		23.89% (32位)				

東播磨

ひと まち ゆたかに育つ 未来安心都市・明石

区 分	平成 29 (2017) 年度決算	平成 30 (2018) 年度決算	令和元 (2019) 年度決算
歳 入	103,228,362 千円 (△4.7%)	110,408,643 千円 (7.0%)	106,789,503 千円 (△3.3%)
一 般 財 源 等	64,850,623 千円 (0.4%)	73,039,017 千円 (12.6%)	68,539,097 千円 (△6.2%)
うち 地 方 税	41,411,555 千円 (△0.5%)	42,554,235 千円 (2.8%)	43,968,049 千円 (3.3%)
うち 地 方 交 付 税 ※臨時財政対策債含む	13,087,235 千円 (△4.9%)	14,869,462 千円 (13.6%)	14,717,827 千円 (△1.0%)
歳 出	102,213,225 千円 (△4.2%)	109,465,606 千円 (7.1%)	106,022,561 千円 (△3.1%)
義 務 的 経 費	59,573,276 千円 (2.4%)	60,189,230 千円 (1.0%)	63,339,795 千円 (5.2%)
うち 人 件 費	17,665,836 千円 (0.9%)	17,736,322 千円 (0.4%)	17,808,214 千円 (0.4%)
うち 公 債 費 (うち繰上償還額)	10,461,336 千円 (△3.7%) (0 千円)	10,628,962 千円 (1.6%) (0 千円)	11,014,734 千円 (3.6%) (0 千円)
うち 扶 助 費	31,446,104 千円 (5.6%)	31,823,946 千円 (1.2%)	34,516,847 千円 (8.5%)
投 資 的 経 費	10,434,381 千円 (△38.8%)	12,983,945 千円 (24.4%)	8,012,417 千円 (△38.3%)
実 質 収 支	931,307 千円	900,920 千円	685,525 千円
地 方 債 現 在 高 (うち臨時財政対策債)	119,565,840 千円 (1.9%) (46,488,866 千円)	120,260,182 千円 (0.6%) (48,819,731 千円)	119,352,087 千円 (△0.8%) (50,153,641 千円)
基 金 現 在 高 (うち財政調整基金)	11,828,120 千円 (6,350,981 千円)	14,668,060 千円 (9,336,786 千円)	14,169,462 千円 (9,053,318 千円)
財 政 規 模 ※臨時債発行可能額含む	56,951,548 千円	58,815,015 千円	60,155,403 千円
政 指 標 等			
経 常 収 支 比 率	94.2 %	94.4 %	94.5 %
実 質 赤 字 比 率	—	—	—
結 算 実 質 赤 字 比 率	—	—	—
実 質 公 債 費 比 率	(27 ~ 29) 2.9 %	(28 ~ 30) 2.8 %	(29 ~ 31) 3.0 %
将 来 負 担 比 率	41.5 %	28.1 %	25.5 %
地 方 税 徴 収 率	95.3 %	96.3 %	96.8 %
財 政 力 指 数	(27 ~ 29) 0.791	(28 ~ 30) 0.794	(29 ~ 31) 0.793
ラ ス パ イ レ ス 指 数	100.8	100.4	100.1

公共施設等の状況 (R2.3末現在) ※はR2.5.1現在 ☆はR2.4.1現在 上段：市町立の数							
幼 稚 園	※ $\frac{27}{30}$ 箇所	保 育 所	☆ $\frac{10}{48}$ 箇所	都 市 公 園 等 数	429 箇所	介 護 老 人 保 健 施 設	6 箇所
小 学 校	※ $\frac{28}{29}$ 校	認 こ ど も 定 園	☆ $\frac{1}{15}$ 箇所	都 市 計 画 区 域 内 人 口 1 人 当 た り (H31.3末)	7.0 m ²	定 員 数	619 人
中 学 校	※ $\frac{13}{13}$ 校	病 院	$\frac{0}{21}$ 箇所	地 域 包 括 支 援 セ ン タ ー	☆ 6 箇所	通 所 介 護 事 業 所	46 箇所
義 務 教 育 学 校 (小中一貫(9年))	※ $\frac{0}{0}$ 校	診 療 所	$\frac{5}{408}$ 箇所	特 別 養 護 老 人 ホ ー ム	19 箇所	道 路 改 良 率 (H31.3末)	78.9 %
高 等 学 校	※ $\frac{1}{8}$ 校	公 民 館	0 箇所	定 員 数	1,207 人	道 路 舗 装 率 (H31.3末)	99.1 %
中 等 教 育 学 校 (中高一貫(6年))	※ $\frac{0}{0}$ 校	体 育 館	2 箇所	養 護 老 人 ホ ー ム	2 箇所	上 水 道 等 普 及 率 (H31.3末)	99.99 %
特 別 支 援 学 校	※ $\frac{1}{2}$ 校	図 書 館	3 箇所	ケ ア ハ ウ ス	3 箇所	生 活 排 水 処 理 率	99.8 %
				定 員 数	218 人		

人口等の推移	独自の人口対策
	<p>1. 子育て支援策</p> <ul style="list-style-type: none"> ・おむつ定期便(0歳児のおむつ等無料お届け) ・中学校給食無料 ・保育料第2子以降無料 ・公共施設入場料無料 <p>2. 高齢者支援策</p> <ul style="list-style-type: none"> ・認知症あんしんプロジェクト(診断費用全額助成・給付金支給・ショートステイ利用等無料券交付) ・みんなの給食(一人暮らしのお年寄り(65歳以上)にあたたかい給食を提供) ・地域総合支援センターの設置(市内6か所) <p>3. 医療制度</p> <ul style="list-style-type: none"> ・子ども医療費中学生まで完全無料 <p>4. その他</p> <ul style="list-style-type: none"> ・合理的配慮の提供を支援する助成制度(民間事業者や地域団体への筆談ボードや簡易スロープ設置に係る助成) ・犯罪被害者/更生支援 ・ひきこもり相談支援 ・LGBTQ+/SOGIE施策の推進

東播磨

かこがわし 加古川市		ホームページアドレス	https://www.city.kakogawa.lg.jp							
		Eメールアドレス	gyousei@city.kakogawa.lg.jp							
加古川市章	団体コード	282103		区分	H22国調	H27国調	R2.1.1現在 住基台帳			
	所在地	675-8501 (個) (かこがわかこがわちようぎたざいけ) 加古川市加古川町 北在家2000		人口 (増減率)	266,937人 (△0.1%)	267,435人 (0.2%)	264,364人 (△0.5%)			
				世帯数 (増減率)	99,645世帯 (5.3%)	103,495世帯 (3.9%)	115,210世帯 (0.8%)			
市章の由来	TEL	(079)421-2000		(H27国調) 産業別 就業人口	第1次産業	998人 (0.9%)				
加古川市は太古より加古川の水に恵まれ発展した都市であって、川を中心に両岸に伸展する意味を象徴するものである。	FAX	(079)422-1403 (総務課)			第2次産業	39,169人 (33.8%)				
					第3次産業	75,856人 (65.4%)				
					総数	119,992人 ※その他分類含む				
加古川市長 H30.7.9 就任 R4.7.8 満了 (2) 期目	役職	氏名	就任年月日	面積 (R2.1.1)		138.48km ²				
	副市長	川西三良 (S37.1.3生)	H30.10.1 [1期目]	人口密度 (H27国調)		1,931.2人/km ²				
		守安邦弘 (S42.9.26生)	H31.4.1 [1期目]	年少人口割合 (H27国調)		13.8%				
		—	—	老年人口割合 (H27国調)		25.1%				
	議長	木谷万里 (S35.2.23生)	R2.7.29	住基台帳のうち 外国人住民 (R2.1.1)		2,953人				
副議長	森田俊和 (S29.7.29生)	R2.7.29	昼夜間人口比率 (H27国調)		88.5%					
				転入者数 A	転出者数 B	転入超過数 A-B (R2.1.1~R2.12.31)				
				6,757人	7,371人	△614人				
				未就学児待機児童数 (R2.4.1現在)		要介護認定率 (R2.4.未現在)				
				61人		18.0%				
				議員 (任期 R4.7.24 まで)						
沿革				条例定数		現員 (うち女性)				
S25.6.15 合体 加古川町 神野村 野口村 平岡村 尾上村 (市制施行)				31人		30人 (5人)				
S26.10.1 編入 別府村				政党別等議員数 (うち女性)						
S29.8.1 合体 志方村 西志方村 東志方村 (志方町設置)				志政加古川		7人 (1人)				
S30.4.1 編入 八幡村 平荘村 上荘村				創政会		6人 (0人)				
S31.9.30 〃 東神吉村 西神吉村 米田町大字船頭・平津				公明党議員団		6人 (2人)				
S54.2.1 〃 志方町				かこがわ市民クラブ		6人 (1人)				
H14.4.1 特例市移行				無所属		5人 (1人)				
				選挙人名簿登録者数 (R2.9.1現在)						
				男	女	計				
				107,146人	113,274人	220,420人				
				職員数						
				区分	R2.4.1現在	人口千人当たり				
				全職員	1,777人	6.7人				
				うち普通会 計部門職員	1,637人	6.2人				
					うち一般行 政部門職員	1,048人	4.0人			
				法令等に基づく主な地域指定の状況 (R3.4.1現在) ○: 該当、-: 非該当						
				過疎地域 (全部)	過疎地域 (一部)	辺地	離島地域	豪雪地域	特定農山村 地域	振興山村
				-	-	-	-	-	-	
市の概要				ふるさと納税の主な返礼品		マイナンバーカード取得率 (申請含む) R2.9.30現在 (県内41団体順位)				
【主な産業・経済等】		【主な観光・文化・歴史】		牛肉 (神戸ビーフ、加古川和牛、志方牛)、靴下、木工品、菓子		28.71% (17位)				
・播磨臨海工業地帯の一翼を担う鉄鋼業 ・地場産業の靴下製造業 ・食肉産業		・県下最大の一級河川「加古川」 ・聖徳太子が建立したとされる「鶴林寺」 ・別名播磨富士とも呼ばれる「高御位山」								
【花】	つつじ	【木】	黒松	【鳥】	-					
【主な郷土出身者】				【マスコット】						
・上野 樹里 (女優) ・久保 利明 (将棋棋士) ・住田 裕子 (弁護士) ・陣内 智則 (お笑い芸人)				ウェルビー   てるひめちゃん						

東播磨

いつまでも住み続けたい ウェルネス都市 加古川

区 分	平成 29 (2017) 年度決算	平成 30 (2018) 年度決算	令和元 (2019) 年度決算
歳 入	81,891,341 千円 (△6.8%)	80,440,454 千円 (△1.8%)	86,588,266 千円 (7.6%)
一 般 財 源 等	53,333,041 千円 (△9.1%)	53,752,725 千円 (0.8%)	55,077,331 千円 (2.5%)
うち 地 方 税	39,430,267 千円 (△0.9%)	40,004,447 千円 (1.5%)	40,330,176 千円 (0.8%)
うち 地 方 交 付 税 ※臨時財政対策債含む	6,407,582 千円 (△8.8%)	6,197,321 千円 (△3.3%)	7,071,835 千円 (14.1%)
歳 出	81,386,390 千円 (△6.7%)	79,412,935 千円 (△2.4%)	85,964,646 千円 (8.3%)
義 務 的 経 費	44,350,322 千円 (0.8%)	44,483,096 千円 (0.3%)	45,553,074 千円 (2.4%)
うち 人 件 費	15,417,748 千円 (1.6%)	15,512,752 千円 (0.6%)	15,118,204 千円 (△2.5%)
うち 公 債 費 (うち繰上償還額)	7,851,138 千円 (△8.7%) (0 千円)	7,634,454 千円 (△2.8%) (0 千円)	7,907,052 千円 (3.6%) (0 千円)
うち 扶 助 費	21,081,436 千円 (4.3%)	21,335,890 千円 (1.2%)	22,527,818 千円 (5.6%)
投 資 的 経 費	9,325,256 千円 (25.8%)	7,419,440 千円 (△20.4%)	10,629,517 千円 (43.3%)
実 質 収 支	312,084 千円	234,127 千円	248,397 千円
地 方 債 現 在 高 (うち臨時財政対策債)	72,179,476 千円 (△0.5%) (37,521,015 千円)	71,740,259 千円 (△0.6%) (37,826,009 千円)	73,702,229 千円 (2.7%) (38,264,225 千円)
基 金 現 在 高 (うち財政調整基金)	20,598,221 千円 (6,394,408 千円)	20,443,812 千円 (6,659,403 千円)	21,171,219 千円 (6,751,448 千円)
財 政 指 標 等			
標準財政規模 ※臨時債発行可能額含む	48,406,015 千円	48,855,097 千円	49,291,690 千円
経 常 収 支 比 率	93.8 %	93.6 %	94.0 %
実 質 赤 字 比 率 連結実質赤字比率	—	—	—
実 質 公 債 費 比 率	(27 ~ 29) 3.7 %	(28 ~ 30) 2.9 %	(29 ~ 31) 2.4 %
将 来 負 担 比 率	— %	— %	— %
地 方 税 徴 収 率	95.8 %	96.4 %	96.7 %
財 政 力 指 数	(27 ~ 29) 0.900	(28 ~ 30) 0.913	(29 ~ 31) 0.914
ラ ス パ イ レ ス 指 数	101.3	101.1	100.5

東播磨

公共施設等の状況 (R2.3末現在) ※はR2.5.1現在 ☆はR2.4.1現在 上段：市町立の数							
幼 稚 園	※ $\frac{17}{19}$ 箇所	保 育 所	☆ $\frac{3}{26}$ 箇所	都 市 公 園 等 数	363 箇所	介 護 老 人 保 健 施 設	5 箇所
小 学 校	※ $\frac{28}{28}$ 校	認 こ ど も 定 園	☆ $\frac{3}{26}$ 箇所	都 市 計 画 区 域 内 人 口 1 人 当 た り (H31.3末)	7.1 m ²	定 員 数	500 人
中 学 校	※ $\frac{12}{12}$ 校	病 院	$\frac{0}{13}$ 箇所	地 域 包 括 支 援 セ ン タ ー	☆ 6 箇所	通 所 介 護 事 業 所	43 箇所
義 務 教 育 学 校 (小中一貫(9年))	※ $\frac{0}{0}$ 校	診 療 所	$\frac{3}{301}$ 箇所	特 別 養 護 老 人 ホ ー ム	23 箇所	道 路 改 良 率 (H31.3末)	76.1 %
高 等 学 校	※ $\frac{0}{6}$ 校	公 民 館	12 箇所	定 員 数	1,071 人	道 路 舗 装 率 (H31.3末)	94.4 %
中 等 教 育 学 校 (中高一貫(6年))	※ $\frac{0}{0}$ 校	体 育 館	3 箇所	養 護 老 人 ホ ー ム	1 箇所	上 水 道 等 普 及 率 (H31.3末)	100.00 %
特 別 支 援 学 校	※ $\frac{1}{1}$ 校	図 書 館	2 箇所	ケ ア ハ ウ ス	7 箇所	生 活 排 水 処 理 率	95.1 %
				定 員 数	309 人		

人口等の推移	独自の人口対策
<p>人口等の推移のグラフ。1960年から2015年までの人口（棒グラフ）、年少人口割合（実線）、老年人口割合（点線）を示す。人口は1960年約100万人から2015年約270万人へと増加している。年少人口割合は1960年約25%から2015年約15%へと減少し、老年人口割合は1960年約5%から2015年約25%へと増加している。</p>	<p>1. 子育て支援策</p> <ul style="list-style-type: none"> ・特定不妊治療費助成事業（国の制度とは別に、上乗せで費用の一部を助成） ・一般不妊治療費助成事業（検査・治療を受けられたご夫婦に対し市独自で費用の一部を助成） ・不育症治療費助成事業（所得制限・治療内容等の助成の要件を緩和し費用の一部を助成） <p>2. 高齢者支援策</p> <ul style="list-style-type: none"> ・認知症高齢者等の見守りサービス利用料等補助金交付事業（見守りタグの機器料金・利用料等を補助） ・かがわウェルビーポイント（一般介護予防事業において、いきいき百歳体操等の参加者へ付与） <p>3. 医療制度</p> <ul style="list-style-type: none"> ・障害者医療費助成制度（県制度に加えて、身体3級・精神2級・療育B1判定の手帳所持者の医療費を助成） ・乳幼児等医療費助成制度・子ども医療費助成制度（0歳～中学校3年生までの医療費を助成（所得制限なし）） <p>4. その他</p> <ul style="list-style-type: none"> ・見守りカメラ（安全・安心なまちづくりに向けて、市内に1,475台の見守りカメラを設置） ・見守りサービス（見守りタグを持った子どもや高齢者の位置情報をご家族等にアプリでお知らせするサービス） ・保育士の働き方改革（看護師の配置や0歳児を対象とした午睡チェックセンサーの導入に係る経費の一部補助） ・奨学金返還支援制度（中小企業等に正規雇用された方が返還する奨学金返還額の一部を補助）


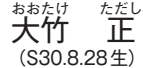

たかさごし 高砂市		ホームページアドレス	http://www.city.takasago.lg.jp/							
		Eメールアドレス	tact2110@city.takasago.lg.jp							
高砂市章	団体コード	282162		区分	H22国調	H27国調	R2.1.1現在 住基台帳			
	所在地	676-8501 (個) (たかさごしあらいちょうちどり) 高砂市荒井町千鳥 1丁目1番1号		人口 (増減率)	93,901人 (△1.0%)	91,030人 (△3.1%)	90,462人 (△0.8%)			
				世帯数 (増減率)	35,737世帯 (5.6%)	36,340世帯 (1.7%)	39,561世帯 (0.5%)			
市章の由来	TEL	(079)442-2101		(H27国調) 産業別 就業人口	第1次産業	242人 (0.6%)				
高砂の「高」を最大限簡略化したもので、円形は平和を表し、中央に突出しているのは高砂市の推進力を表現している。	FAX	(079)442-2229 (政策部公共施設マネジメント室)			第2次産業	14,857人 (37.0%)				
					第3次産業	25,017人 (62.4%)				
					総数	40,860人 ※その他分類含む				
高砂市長 R2.4.13 就任 R6.4.12 満了 (1) 期目	役職	氏名	就任年月日	面積 (R2.1.1)		34.38km ²				
	副市長	おおうち おさむ 大内 治 (S31.6.7生)	H29.4.1 [1期目]	人口密度 (H27国調)		2,647.8人/km ²				
		—	—	年少人口割合 (H27国調)		13.4%				
	議長	ふじもり まこと 藤森 誠 (S26.9.5生)	R2.9.8	老年人口割合 (H27国調)		26.4%				
		もり ひでき 森 秀樹 (S38.12.1生)	R2.9.8	住基台帳のうち 外国人住民 (R2.1.1)		1,211人				
	副議長	—	—	昼夜間人口比率 (H27国調)		100.5%				
					転入者数 A	転出者数 B	転入超過数 A-B (R2.1.1~R2.12.31)			
				2,340人	2,671人	△331人				
				未就学児待機児童数 (R2.4.1現在)		要介護認定率 (R2.4.未現在)				
				0人		20.3%				
				議員 (任期 R4.9.9 まで)						
沿革				条例定数		現員 (うち女性)				
S29.7.1 合体 高砂町 荒井村 曾根町 伊保村 (市制施行) S31.9.30 編入 阿弥陀村 米田町の一部 S32.3.10 “ 北浜村				19人		19人 (3人)				
				政党別等議員数 (うち女性)						
				自民党		5人 (2人)				
				公明党		3人 (0人)				
				日本共産党		2人 (1人)				
				緑の党グリーンズジャパン		1人 (0人)				
				日本維新の会		1人 (0人)				
				無所属		7人 (0人)				
				選挙人名簿登録者数 (R2.9.1現在)						
				男	女	計				
				36,247人	38,909人	75,156人				
				職員数						
				区分	R2.4.1現在	人口千人当たり				
				全職員	991人	11.0人				
				うち普通会計 部門職員	642人	7.1人				
				うち一般行政 部門職員	497人	5.5人				
				法令等に基づく主な地域指定の状況 (R3.4.1現在) ○: 該当、-: 非該当						
				過疎地域 (全部)	過疎地域 (一部)	辺地	離島地域	豪雪地域	特定農山村 地域	振興山村
				-	-	-	-	-	-	
市の概要				ふるさと納税の主な返礼品		マイナンバーカード取得率 (申請含む) R2.9.30現在 (県内41団体順位)				
【主な産業・経済等】		【主な観光・文化・歴史】				27.53% (21位)				
・製造業 (鉄鋼業、機械製造業、化学工業、食品製造業) ・石材業 (竜山石)		・生石神社の石の宝殿 (日本三奇の一つ) ・高砂神社の相生の松 ・高御位山								
【花】	きく	【木】	松	【鳥】						
【主な郷土出身者】				【マスコット】						
・(故)工業 松右衛門 (海運業者・発明家) ・(故)山片 蟠桃 (経済学者) ・(故)美濃部 達吉 (憲法学者)										

東播磨

区 分	平成 29 (2017) 年度決算	平成 30 (2018) 年度決算	令和元 (2019) 年度決算
歳 入	35,615,949 千円 (4.7%)	35,488,458 千円 (△0.4%)	40,615,411 千円 (14.4%)
一 般 財 源 等	23,557,871 千円 (△2.4%)	23,514,005 千円 (△0.2%)	24,836,886 千円 (5.6%)
うち 地 方 税	16,703,785 千円 (2.2%)	16,367,183 千円 (△2.0%)	16,902,547 千円 (3.3%)
うち 地 方 交 付 税 ※臨時財政対策債含む	3,606,542 千円 (20.9%)	3,669,206 千円 (1.7%)	3,717,475 千円 (1.3%)
歳 出	34,823,834 千円 (4.0%)	34,930,464 千円 (0.3%)	39,917,084 千円 (14.3%)
義 務 的 経 費	17,166,833 千円 (△1.3%)	16,613,338 千円 (△3.2%)	16,827,100 千円 (1.3%)
うち 人 件 費	6,112,711 千円 (△0.1%)	5,872,059 千円 (△3.9%)	5,719,352 千円 (△2.6%)
うち 公 債 費 (うち繰上償還額)	3,018,622 千円 (△9.5%) (0 千円)	2,902,207 千円 (△3.9%) (0 千円)	2,805,196 千円 (△3.3%) (0 千円)
うち 扶 助 費	8,035,500 千円 (1.2%)	7,839,072 千円 (△2.4%)	8,302,552 千円 (5.9%)
投 資 的 経 費	4,446,943 千円 (106.0%)	4,927,760 千円 (10.8%)	8,804,345 千円 (78.7%)
実 質 収 支	597,638 千円	530,054 千円	666,942 千円
地 方 債 現 在 高 (うち臨時財政対策債)	33,872,725 千円 (2.5%) (15,416,459 千円)	35,093,962 千円 (3.6%) (15,992,653 千円)	39,005,191 千円 (11.1%) (16,400,602 千円)
基 金 現 在 高 (うち財政調整基金)	4,985,349 千円 (2,278,114 千円)	5,695,846 千円 (2,695,206 千円)	6,867,927 千円 (3,215,642 千円)
財 政 指 標 等			
標準財政規模 ※臨時債発行可能額含む	20,321,588 千円	20,425,872 千円	20,437,829 千円
経 常 収 支 比 率	91.8 %	90.7 %	88.7 %
実 質 赤 字 比 率	—	—	—
連 結 実 質 赤 字 比 率	—	—	—
実 質 公 債 費 比 率	(27 ~ 29) 10.0 %	(28 ~ 30) 7.9 %	(29 ~ 31) 5.9 %
将 来 負 担 比 率	75.1 %	71.2 %	66.4 %
地 方 税 徴 収 率	95.3 %	95.9 %	96.2 %
財 政 力 指 数	(27 ~ 29) 0.902	(28 ~ 30) 0.893	(29 ~ 31) 0.882
ラ ス パ イ レ ス 指 数	99.7	99.3	99.6

公共施設等の状況 (R2.3末現在) ※はR2.5.1現在 ☆はR2.4.1現在 上段：市町立の数							
幼 稚 園	※ $\frac{1}{1}$ 箇所	保 育 所	☆ $\frac{1}{5}$ 箇所	都 市 公 園 等 数	80 箇所	介 護 老 人 保 健 施 設	3 箇所
小 学 校	※ $\frac{10}{10}$ 校	認 こ ど も 定 園	☆ $\frac{7}{17}$ 箇所	都 市 計 画 区 域 内 人 口 1 人 当 た り (H31.3末)	7.2 m ²	定 員 数	300 人
中 学 校	※ $\frac{6}{7}$ 校	病 院	$\frac{1}{2}$ 箇所	地 域 包 括 支 援 セ ン タ ー	☆ 1 箇所	通 所 介 護 事 業 所	17 箇所
義 務 教 育 学 校 (小中一貫(9年))	※ $\frac{0}{0}$ 校	診 療 所	$\frac{0}{107}$ 箇所	特 別 養 護 老 人 ホ ー ム	6 箇所	道 路 改 良 率 (H31.3末)	72.0 %
高 等 学 校	※ $\frac{0}{4}$ 校	公 民 館	8 箇所	定 員 数	273 人	道 路 舗 装 率 (H31.3末)	97.1 %
中 等 教 育 学 校 (中高一貫(6年))	※ $\frac{0}{0}$ 校	体 育 館	2 箇所	養 護 老 人 ホ ー ム	1 箇所	上 水 道 等 普 及 率 (H31.3末)	100.00 %
特 別 支 援 学 校	※ $\frac{0}{0}$ 校	図 書 館	1 箇所	ケ ア ハ ウ ス	3 箇所	生 活 排 水 処 理 率	98.7 %
				定 員 数	90 人		

人口等の推移	独自の人口対策
<p>120,000人 100,000人 80,000人 60,000人 40,000人 20,000人 0人</p> <p>35.0% 30.0% 25.0% 20.0% 15.0% 10.0% 5.0% 0.0%</p> <p>1960 1965 1970 1975 1980 1985 1990 1995 2000 2005 2010 2015</p> <p>■ 人口 ● 年少人口割合 ▲ 老年人口割合</p>	<p>1. 子育て支援策</p> <ul style="list-style-type: none"> ・3～5歳児の給食費(副食費)の無償化 ・小中学校の完全給食 ・月8,000円の高等学校奨学金の支給(所得制限あり) <p>2. 高齢者支援策</p> <ul style="list-style-type: none"> ・緊急通報システムの貸与(65歳以上の一人暮らし高齢者・要介護3以上の方がいる高齢者のみの世帯) ・高齢者祝福事業(88歳・100歳・最高齢男女・最高齢夫婦への祝い状と記念品の贈呈) ・「はり・きゆう・マッサージ」等施術費の助成(70歳以上の高齢者) <p>3. 医療制度</p> <ul style="list-style-type: none"> ・乳幼児等子ども医療費助成 通院・入院とも中学3年まで無料(所得制限なし) ・高校生世代の入院のみ助成あり(所得制限あり) ・特定不妊、一般不妊、不育治療費助成 ・法定外予防接種助成(風疹、おたふくかぜ、骨髄移植後の再接種) <p>4. その他</p> <ul style="list-style-type: none"> ・高砂市東京23区UJIターン支援金 ・東京23区に在住していた方の転入にあたり、対象企業への就職等の一定の条件を満たす方に対し、定額の支援金を交付

いなみちよう 稲美町		ホームページアドレス	https://www.town.hyogo-inami.lg.jp/					
		Eメールアドレス	kikaku@town.hyogo-inami.lg.jp					
稲美町章	団体コード	283819		区分	H22国調	H27国調	R2.1.1現在 住基台帳	
	所在地	675-1115 (かこぐいいなみちようくにおか) 加古郡稲美町国岡 1丁目1番地		人口 (増減率)	31,026人 (△2.9%)	31,020人 (△0.0%)	31,061人 (△0.3%)	
				世帯数 (増減率)	10,226世帯 (3.3%)	11,026世帯 (7.8%)	12,638世帯 (1.2%)	
町章の由来	TEL	(079)492-1212		(H27国調) 産業別 就業人口	第1次産業		663人 (4.7%)	
稲美町の「い」を図案化し、鎌と鎌を表し、中央部は稲の穂を意味するもので、まちの和と発展を象徴している	FAX	(079)492-5162 (経営政策部企画課)			第2次産業		5,005人 (35.7%)	
					第3次産業		8,346人 (59.6%)	
				総数		14,364人 ※その他分類含む		
稲美町長 H30.6.1 就任 R4.5.31 満了 (4) 期目  ふるたに ひろし 古谷 博 (S21.11.27生)	役職	氏名	就任 年月日	面積 (R2.1.1)		34.92km ²		
	副町長	おおたけ ただし 大竹 正 (S30.8.28生)	H30.10.1 [2期目]	人口密度 (H27国調)		888.3人/km ²		
		—		—		年少人口割合 (H27国調)		13.3%
	議長	せきなだ ますみ 関灘 真澄 (S34.3.18生)	R2.9.24	転入者数 A		751人	転出者数 B	796人
—		—		転入超過数 A-B (R2.1.1~R2.12.31)		△45人		
副議長	やまだ たつみ 山田 立美 (S23.5.15生)	R2.9.24	未就学児待機児童数 (R2.4.1現在)		0人		要介護認定率 (R2.4.未現在)	14.6%
					議員 (任期 R5.9.30 まで)			
沿革				条例定数		現員 (うち女性)		
S30.3.31 合体 加古村 母里村 天満村				14人		14人 (4人)		
				政党別等議員数 (うち女性)				
				公明党		1人 (0人)		
				日本共産党		1人 (0人)		
				日本維新の会		1人 (1人)		
				無所属		11人 (3人)		
				選挙人名簿登録者数 (R2.9.1現在)				
				男		女		
				12,433人		13,261人		
				計		25,694人		
				職員数				
				区分		R2.4.1現在		
				全職員		164人		
				うち普通会計部門職員		146人		
				うち一般行政部門職員		100人		
				法令等に基づく主な地域指定の状況 (R3.4.1現在)		○: 該当、-: 非該当		
				過疎地域 (全部)	過疎地域 (一部)	辺地	離島地域	
				-	-	-	-	
				豪雪地帯	特定農山村地域	振興山村		
				-	-	-	-	
町の概要				ふるさと納税の主な返礼品		マイナンバーカード取得率 (申請含む) R2.9.30現在 (県内41団体順位)		
【主な産業・経済等】		【主な観光・文化・歴史】		黒毛和牛ローस्टビーフ (五つ星ひょうご認定商品)有美 ちゃんの養蜂場の純粋はちみつ		28.76% (16位)		
・基幹産業の農業のほか、商工業の振興にも取り組み発展。 ・農業の活力ある振興に努め、「いなみ野メロン」、「万葉の香」(米)、「いなみトマト」など町内の優良な農作物や加工品などを「稲美ブランド」として認証		・いなみ野と瀬戸内海を形造った日本庭園「万葉の森」 ・高園寺の鬼追式、神輿を 一気にため池に投げ込む 天満神社の秋祭り		いなっち 				
【花】	コスモス	【木】	もちの木	【鳥】	-			
【主な郷土出身者】				【マスコット】				
・(故)中嶋 信太郎 (国文学者)								

東播磨

区 分	平成 29 (2017) 年度決算	平成 30 (2018) 年度決算	令和元 (2019) 年度決算
歳 入	11,595,039 千円 (0.8%)	10,906,764 千円 (△5.9%)	11,925,658 千円 (9.3%)
一 般 財 源 等	8,226,982 千円 (0.4%)	8,252,157 千円 (0.3%)	8,461,334 千円 (2.5%)
うち 地 方 税	4,480,081 千円 (2.4%)	4,452,261 千円 (△0.6%)	4,654,589 千円 (4.5%)
うち 地 方 交 付 税 ※臨時財政対策債含む	1,786,141 千円 (△3.9%)	1,818,163 千円 (1.8%)	1,713,998 千円 (△5.7%)
歳 出	10,890,392 千円 (0.5%)	10,230,594 千円 (△6.1%)	11,271,061 千円 (10.2%)
義 務 的 経 費	4,109,200 千円 (1.6%)	4,107,836 千円 (△0.0%)	4,211,751 千円 (2.5%)
うち 人 件 費	1,365,414 千円 (△0.1%)	1,357,479 千円 (△0.6%)	1,358,025 千円 (0.0%)
うち 公 債 費 (うち繰上償還額)	764,841 千円 (△4.5%) (0 千円)	804,311 千円 (5.2%) (0 千円)	833,696 千円 (3.7%) (0 千円)
うち 扶 助 費	1,978,945 千円 (5.4%)	1,946,046 千円 (△1.7%)	2,020,030 千円 (3.8%)
投 資 的 経 費	1,566,987 千円 (11.3%)	800,258 千円 (△48.9%)	1,570,245 千円 (96.2%)
実 質 収 支	674,044 千円	662,910 千円	590,577 千円
地 方 債 現 在 高 (うち臨時財政対策債)	9,246,845 千円 (3.9%) (5,864,294 千円)	9,338,271 千円 (1.0%) (5,990,338 千円)	9,839,418 千円 (5.4%) (5,967,366 千円)
基 金 現 在 高 (うち財政調整基金)	5,516,913 千円 (3,533,290 千円)	5,936,572 千円 (3,954,393 千円)	6,180,602 千円 (4,219,297 千円)
財 政 規 模 ※臨時債発行可能額含む	6,623,505 千円	6,729,359 千円	6,791,249 千円
政 指 標 等			
経 常 収 支 比 率	83.7 %	84.3 %	85.3 %
実 質 赤 字 比 率	—	—	—
連 結 実 質 赤 字 比 率	—	—	—
実 質 公 債 費 比 率	(27 ~ 29) 4.9 %	(28 ~ 30) 4.3 %	(29 ~ 31) 4.6 %
将 来 負 担 比 率	— %	— %	— %
地 方 税 徴 収 率	94.6 %	95.0 %	95.5 %
財 政 力 指 数	(27 ~ 29) 0.751	(28 ~ 30) 0.757	(29 ~ 31) 0.765
ラ ス パ イ レ ス 指 数	97.3	97.5	98.3

東播磨

公共施設等の状況 (R2.3末現在) ※はR2.5.1現在 ☆はR2.4.1現在 上段：市町立の数							
幼 稚 園	※ 5/5 箇所	保 育 所	☆ 0/4 箇所	都 市 公 園 等 数	55 箇所	介 護 老 人 保 健 施 設	1 箇所
小 学 校	※ 5/5 校	認 こ ど も 定 園	☆ 0/0 箇所	都 市 計 画 区 域 内 人 口 1 人 当 た り (H31.3末)	9.6 m ²	定 員 数	100 人
中 学 校	※ 2/2 校	病 院	0/2 箇所	地 域 包 括 支 援 セ ン タ ー	☆ 1 箇所	通 所 介 護 事 業 所	5 箇所
義 務 教 育 学 校 (小中一貫(9年))	※ 0/0 校	診 療 所	0/30 箇所	特 別 養 護 老 人 ホ ー ム	1 箇所	道 路 改 良 率 (H31.3末)	41.9 %
高 等 学 校	※ 0/1 校	公 民 館	1 箇所	定 員 数	80 人	道 路 舗 装 率 (H31.3末)	89.9 %
中 等 教 育 学 校 (中高一貫(6年))	※ 0/0 校	体 育 館	1 箇所	養 護 老 人 ホ ー ム	0 箇所	上 水 道 等 普 及 率 (H31.3末)	100.00 %
特 別 支 援 学 校	※ 0/1 校	図 書 館	1 箇所	ケ ア ハ ウ ス	1 箇所	生 活 排 水 処 理 率	98.2 %
				定 員 数	60 人		

人口等の推移	独自の人口対策
<p>人口等の推移</p> <p>1960 1965 1970 1975 1980 1985 1990 1995 2000 2005 2010 2015</p> <p>— 人口 — 年少人口割合 - - - 老年人口割合</p>	<p>独自の人口対策</p> <ol style="list-style-type: none"> 子育て支援策 <ul style="list-style-type: none"> 子育て世帯の支援や相談の拠点として「子育て交流施設」を建設(令和3年5月5日オープン予定) 高齢者支援策 <ul style="list-style-type: none"> 高齢者向け各種優待券の交付(バス・タクシー券、はり・きゅう・マッサージ券) 介護予防サービスとして「いきいき広場・いきいきミニ広場」「いきいきサロン」「いきいきセミナー」を実施 医療制度 <ul style="list-style-type: none"> 中学校3年生まで子ども医療費受給者証により医療費無料(子ども医療費助成制度) その他 <ul style="list-style-type: none"> 町内出身者などの子世帯が親元に住宅を取得する場合の親元近居住宅取得等支援補助金 迎えの車両が自宅または指定場所まで行き、他の人も乗り合って、決められた目的地までお送りするサービス(ダイヤモンド型乗合タクシー「あいのりいなみ」)

はりまちょう 播磨町		ホームページアドレス	https://www.town.harima.lg.jp/							
		Eメールアドレス	kikaku@town.harima.lg.jp							
播磨町章	団体コード	283827		区分	H22国調	H27国調	R2.1.1現在 住基台帳			
	所在地	675-0182 (個) (かこくんはりまちょうひがしほんじょう) 加古郡播磨町東本荘 1丁目5番30号		人口 (増減率)	33,183人 (△1.1%)	33,739人 (1.7%)	34,520人 (△0.3%)			
				世帯数 (増減率)	12,581世帯 (4.3%)	13,258世帯 (5.4%)	14,975世帯 (△0.1%)			
町章の由来	TEL	(079)435-0355		(H27国調) 産業別 就業人口	第1次産業	91人 (0.6%)				
播磨町の「ハリマ」の文字を図案化したもの。下側の部分は港を表現し、港を中心に未永く栄えるようにとの願いを込めている。	FAX	(079)435-0609 (企画グループ)			第2次産業	5,029人 (33.7%)				
					第3次産業	9,809人 (65.7%)				
				総数	15,251人 ※その他分類含む					
播磨町長 H30.7.13 就任 R4.7.12 満了 (4) 期目	役職	氏名	就任 年月日	面積 (R2.1.1)		9.13km ²				
	副町長	みむら たかし 三村 隆史 (S28.10.3生)	R元.5.12 [2期目]	人口密度 (H27国調)		3,695.4人/km ²				
		—	—	年少人口割合 (H27国調)		14.6%				
	議長	かんき ふみひさ 神吉 史久 (S47.6.28生)	R元.5.15	老年人口割合 (H27国調)		25.1%				
		おかだち かこ 岡田 千賀子 (S29.5.19生)	R元.5.15	住基台帳のうち 外国人住民 (R2.1.1)		509人				
副議長			昼夜間人口比率 (H27国調)		85.3%					
				転入者数 A	転出者数 B	転入超過数 A-B (R2.1.1~R2.12.31)				
				1,364人	1,079人	285人				
				未就学児待機児童数 (R2.4.1現在)		要介護認定率 (R2.4.未現在)				
				3人		17.6%				
				議員 (任期 R5.4.29 まで)						
				条例定数		現員 (うち女性)				
				14人		14人 (6人)				
				政党別等議員数 (うち女性)						
				公明党		2人 (1人)				
				日本共産党		2人 (2人)				
				無所属		10人 (3人)				
				選挙人名簿登録者数 (R2.9.1現在)						
				男	女	計				
				13,674人	14,662人	28,336人				
				職員数						
				区分	R2.4.1現在	人口千人当たり				
				全職員	186人	5.4人				
				うち普通会 計部門職員	165人	4.8人				
				うち一般行 政部門職員	113人	3.3人				
				法令等に基づく主な地域指定の状況 (R3.4.1現在) ○: 該当、-: 非該当						
				過疎地域 (全部)	過疎地域 (一部)	辺地	離島地域	豪雪地域	特定農山村 地域	振興山村
				-	-	-	-	-	-	
町の概要				ふるさと納税の主な返礼品				マイナンバーカード取得率 (申請含む) R2.9.30現在 (県内41団体順位)		
【主な産業・経済等】		【主な観光・文化・歴史】		-				39.20% (2位)		
・海岸部の埋立地には一般機械器具製造、化学工業を中心とする約60社の工場が操業している。 ・JR土山駅南には複合商業施設を誘致し、にぎわいと交流のある空間を形成。		・国指定史跡 大中遺跡 ・であいのみち (歴史とのであいミュージアムロード) ・「新聞の父」ジョセフ・ヒコ生誕の地								
【花】	菊	【木】	松	【鳥】	-					
【主な郷土出身者】		【マスコット】		いせきくん(左) やよいちゃん(右)						
・(故) ジョセフ・ヒコ (新聞の父) ・(故) 今里 傳兵衛 (灌漑水路開削功労者) ・(故) 浅原 清隆 (画家)										

東播磨

いいとこいっぱい！ 笑顔いっぱい！ みんなでつくる ふるさと はりま

区 分	平成 29 (2017) 年度決算	平成 30 (2018) 年度決算	令和元 (2019) 年度決算
歳 入	12,238,522 千円 (6.5 %)	13,356,890 千円 (9.1 %)	12,199,799 千円 (△8.7 %)
一 般 財 源 等	8,327,426 千円 (△5.0 %)	9,673,428 千円 (16.2 %)	8,766,796 千円 (△9.4 %)
うち 地 方 税	5,522,186 千円 (2.9 %)	5,483,649 千円 (△0.7 %)	5,573,550 千円 (1.6 %)
うち 地 方 交 付 税 ※臨時財政対策債含む	1,192,386 千円 (24.9 %)	1,115,586 千円 (△6.4 %)	1,108,955 千円 (△0.6 %)
歳 出	11,395,625 千円 (7.8 %)	12,777,856 千円 (12.1 %)	11,068,684 千円 (△13.4 %)
義 務 的 経 費	4,485,869 千円 (0.4 %)	4,516,826 千円 (0.7 %)	4,664,142 千円 (3.3 %)
うち 人 件 費	1,380,897 千円 (△1.8 %)	1,400,105 千円 (1.4 %)	1,416,275 千円 (1.2 %)
うち 公 債 費 (うち繰上償還額)	840,881 千円 (5.4 %) (0 千円)	874,040 千円 (3.9 %) (0 千円)	864,679 千円 (△1.1 %) (0 千円)
うち 扶 助 費	2,264,091 千円 (△0.0 %)	2,242,681 千円 (△0.9 %)	2,383,188 千円 (6.3 %)
投 資 的 経 費	1,985,071 千円 (30.7 %)	1,790,791 千円 (△9.8 %)	1,434,797 千円 (△19.9 %)
実 質 収 支	690,802 千円	541,055 千円	609,686 千円
地 方 債 現 在 高 (うち臨時財政対策債)	8,564,552 千円 (4.1 %) (5,905,158 千円)	9,145,662 千円 (6.8 %) (6,001,187 千円)	9,267,041 千円 (1.3 %) (6,009,460 千円)
基 金 現 在 高 (うち財政調整基金)	7,017,018 千円 (4,261,285 千円)	7,125,762 千円 (2,864,074 千円)	6,328,924 千円 (2,864,427 千円)
財 政 規 模 ※臨時債発行可能額含む	6,697,015 千円	6,798,008 千円	6,811,289 千円
政 指 標			
経 常 収 支 比 率	90.3 %	93.3 %	94.7 %
実 質 赤 字 比 率	—	—	—
結 算 実 質 赤 字 比 率	—	—	—
実 質 公 債 費 比 率	(27 ~ 29) △0.3 %	(28 ~ 30) △0.1 %	(29 ~ 31) 0.0 %
将 来 負 担 比 率	— %	— %	— %
地 方 税 徴 収 率	96.1 %	96.8 %	97.2 %
財 政 力 指 数	(27 ~ 29) 0.887	(28 ~ 30) 0.892	(29 ~ 31) 0.885
ラ ス パ イ レ ス 指 数	99.4	99.5	99.8

東播磨

公共施設等の状況 (R2.3末現在) ※はR2.5.1現在 ☆はR2.4.1現在 上段：市町立の数							
幼 稚 園	※ 3/3 箇所	保 育 所	☆ 0/2 箇所	都 市 公 園 等 数	37 箇所	介 護 老 人 保 健 施 設	0 箇所
小 学 校	※ 4/4 校	認 こ ど も 定 園	☆ 0/2 箇所	都 市 計 画 区 域 内 人 口 1 人 当 た り (H31.3末)	10.2 m ²	定 員 数	0 人
中 学 校	※ 2/2 校	病 院	0/1 箇所	地 域 包 括 支 援 セ ン タ ー	☆ 1 箇所	通 所 介 護 事 業 所	7 箇所
義 務 教 育 学 校 (小中一貫(9年))	※ 0/0 校	診 療 所	0/36 箇所	特 別 養 護 老 人 ホ ー ム	2 箇所	道 路 改 良 率 (H31.3末)	78.2 %
高 等 学 校	※ 0/1 校	公 民 館	5 箇所	定 員 数	79 人	道 路 舗 装 率 (H31.3末)	98.9 %
中 等 教 育 学 校 (中高一貫(6年))	※ 0/0 校	体 育 館	1 箇所	養 護 老 人 ホ ー ム	0 箇所	上 水 道 等 普 及 率 (H31.3末)	100.00 %
特 別 支 援 学 校	※ 0/1 校	図 書 館	1 箇所	ケ ア ハ ウ ス	1 箇所	生 活 排 水 処 理 率	98.1 %
				定 員 数	25 人		

人口等の推移	独自の人口対策
<p>1960年 人口約10万人、年少人口割合約25%、老年人口割合約5% 1970年 人口約13万人、年少人口割合約25%、老年人口割合約5% 1980年 人口約20万人、年少人口割合約25%、老年人口割合約5% 1990年 人口約25万人、年少人口割合約25%、老年人口割合約5% 2000年 人口約25万人、年少人口割合約20%、老年人口割合約10% 2010年 人口約25万人、年少人口割合約15%、老年人口割合約15% 2015年 人口約25万人、年少人口割合約10%、老年人口割合約20%</p>	<p>1. 子育て支援策</p> <ul style="list-style-type: none"> 子育て支援アプリ「すくすくはりま」により、子育てに関する情報発信 保護者の様々な生活スタイルに対応するため、幼稚園で「一時預かり保育」を実施 小・中学校給食の実施 <p>2. 高齢者支援策</p> <ul style="list-style-type: none"> 満75歳以上の住民を対象に、タクシー料金助成券の交付 ひとり暮らしの高齢者などが、万一のときに緊急で協力者の方に通報ができる「あんしんボタン」を貸与 ひとりりで外出することに不安がある方へ、緊急連絡先等を登録した「あんしんキーホルダー」を交付 <p>3. 医療制度</p> <ul style="list-style-type: none"> 中学生3年生まで医療費の無料 不妊治療費・不育症治療費を助成 国民健康保険被保険者へ人間ドックの費用を助成 <p>4. その他</p> <ul style="list-style-type: none"> 地域の課題や住民ニーズにきめ細かく対応するために、まちづくりアドバイザーを配置 様々な悩みや困りごとを抱える世帯への包括的な相談支援体制を図るため、総合相談窓口を設置

【地域の将来像（地域ビジョン）】

○ひょうごのハートランド

【めざす地域像】

- 交流が広がる：「まちむら交流」で活力を育む地域
- 生活（くらし）の絆が深まる：家族・地域・生活（くらし）の絆を深めるとともに、絆の力で安全・安心を支える地域
- 文化が花開く：芸術・文化を暮らしに活かす地域
- 恵み豊かな環境が持続する：北播磨が持つ豊かな自然・生態系の調和した暮らしが持続する地域
- 元気な産業が興る：多様な産業が活性化し、だれもが生きがいを持って働ける地域

【社総合庁舎】

〒673-1431（個）

所在地

加東市社字西柿1075-2

TEL

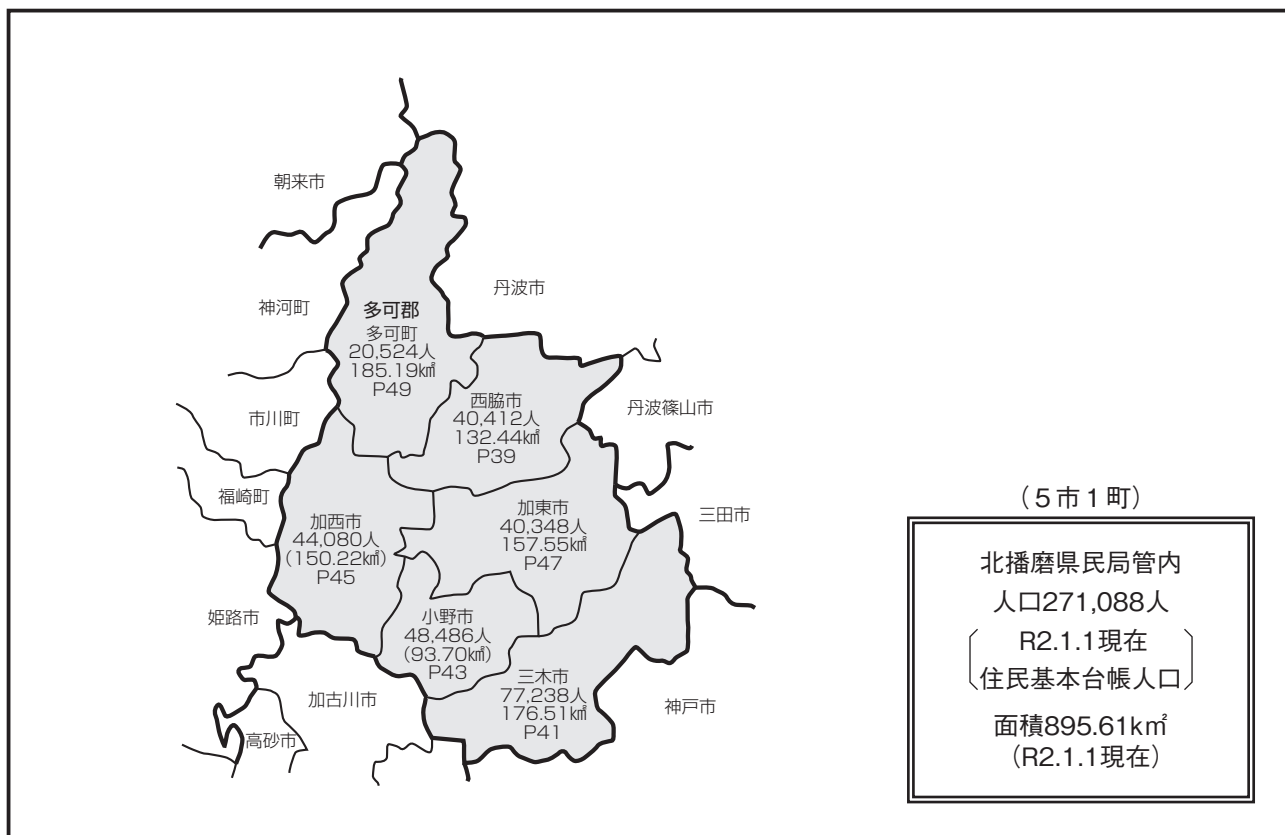
(0795) 42-5111

(庁舎まで)

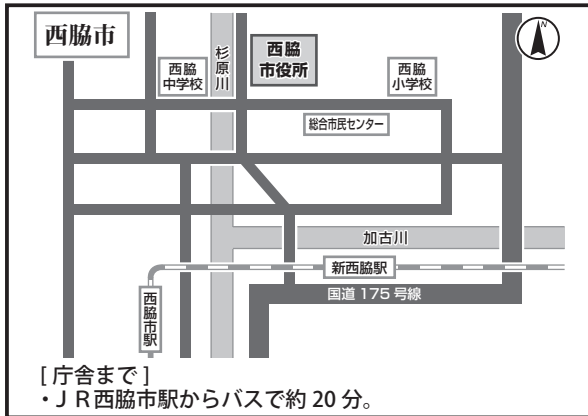
- ・ JR加古川線社町駅から神姫バス「社・教育センター」行きに乗り、「県総合庁舎前」で下車
- ・ 又は社町駅から徒歩25分



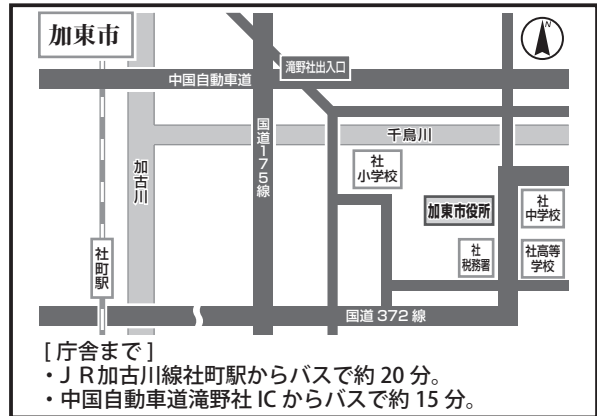
【北播磨県民局管内図】



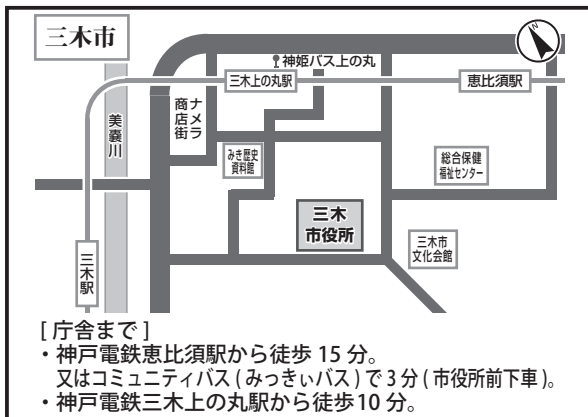
【市町庁舎付近案内図一覧(北播磨県民局管内)】



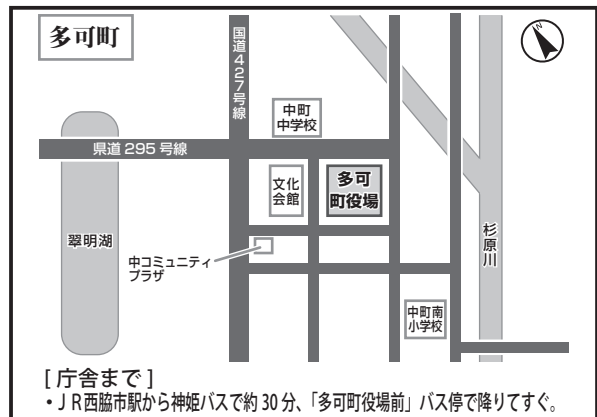
〒677-8511(個) 西脇市郷瀬町605番地
TEL (0795)22-3111



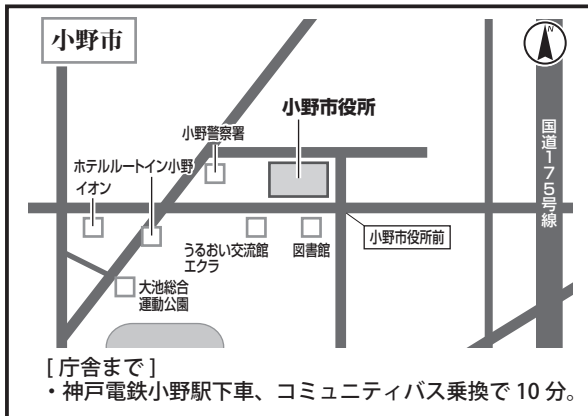
〒673-1493(個) 加東市社50番地
TEL (0795)42-3301



〒673-0492(個) 三木市上の丸町10番30号
TEL (0794)82-2000





〒679-1192(個) 多可郡多可町中区中村町123番地
TEL (0795)32-2380



〒675-1380(個) 小野市中島町531番地
TEL (0794)63-1000



〒675-2395(個) 加西市北条町横尾1000番地
TEL (0790)42-1110



にしわきし 西脇市		ホームページアドレス	https://www.city.nishiwaki.lg.jp							
		Eメールアドレス	kikaku@city.nishiwaki.lg.jp							
西脇市章	団体コード	282138		区分	H22国調	H27国調	R2.1.1現在 住基台帳			
	所在地	677-8511 (個) (にしわきしごのせちょう) 西脇市郷瀬町605番地		人口 (増減率)	42,802人 (△2.6%)	40,866人 (△4.5%)	40,412人 (△1.1%)			
				世帯数 (増減率)	14,989世帯 (2.2%)	15,049世帯 (0.4%)	17,239世帯 (0.9%)			
市章の由来	TEL	(0795)22-3111		(H27国調) 産業別 就業人口	第1次産業	357人 (1.8%)				
2つの「シ」を図案化、「ニシ」 を表現したもの。	FAX	(0795)22-1014 (総務課)			第2次産業	7,555人 (38.9%)				
					第3次産業	11,516人 (59.3%)				
					総数	20,179人 ※その他分類含む				
西脇市長 H29.11.13 就任 R3.11.12 満了 (2) 期目  かたやま しょうぞう 片山 象三 (S36.2.11生)	役職	氏名	就任 年月日	面積 (R2.1.1)		132.44km ²				
	副市長	よしだ たかし 吉田 孝司 (S29.11.1生)	H29.12.9 [2期目]	人口密度 (H27国調)		308.6人/km ²				
		—	—	年少人口割合 (H27国調)		12.9%				
		—	—	老年人口割合 (H27国調)		31.0%				
	議長	むらい こうへい 村井 公平 (S17.2.26生)	R元.11.29	住基台帳のうち 外国人住民 (R2.1.1)		690人				
		たかせ ひろし 高瀬 洋 (S31.8.7生)	R元.11.29	昼夜間人口比率 (H27国調)		95.1%				
	副議長	—	—	転入者数 A	転出者数 B	転入超過数 A-B (R2.1.1~R2.12.31)				
					861人	1,097人	△236人			
					未就学児待機児童数 (R2.4.1現在)		要介護認定率 (R2.4.未現在)			
					6人		20.3%			
沿革		議員 (任期 R3.11.12 まで)								
S27.4.1 合体 西脇町 日野村 重春村 比延庄村 (市制施行) (西脇市)				条例定数		現員 (うち女性)				
S29.3.30 編入 芳田村 (西脇市)				16人		14人 (2人)				
S35.1.1 町制施行 (黒田庄町)				政党別等議員数 (うち女性)						
H17.10.1 合体 西脇市 黒田庄町				公明党		1人 (0人)				
				日本共産党		1人 (0人)				
				無所属		12人 (2人)				
				選挙人名簿登録者数 (R2.9.1現在)						
				男	女	計				
				15,957人	17,697人	33,654人				
				職員数						
				区分	R2.4.1現在	人口千人当たり				
				全職員	740人	18.3人				
				うち普通会 計部門職員	240人	5.9人				
				うち一般行 政部門職員	185人	4.6人				
				法令等に基づく主な地域指定の状況 (R3.4.1現在) ○: 該当、-: 非該当						
				過疎地域 (全部)	過疎地域 (一部)	辺地	離島地域	豪雪地域	特定農山村 地域	振興山村
				-	-	○	-	-	○	-
市の概要				ふるさと納税の主な返礼品						
【主な産業・経済等】		【主な観光・文化・歴史】		黒田庄和牛、「醸し人九平次」日 本酒、播州織		マイナンバーカード取得率 (申請含む) R2.9.30現在 (県内41団体順位)				
・「播州織」(先染綿織物国内シェア約70%) ・「播州毛鉤」(経済産業大臣指定伝統工芸品、国内シェア90%) ・黒田庄和牛(ブランド和牛「神戸ビーフ」の主産地)		・東経135度と北緯35度が交差する「日本のへそ」 ・国登録有形文化財「旧来住家住宅」				23.02% (33位)				
【花】		しばざくら	【木】	さくら	【鳥】		-			
【主な郷土出身者】		【マスコット】		-						
・横尾 忠則 (美術家) ・森脇 浩司 (元プロ野球監督) ・トータス松本 (ミュージシャン)										

北播磨

区 分	平成 29 (2017) 年度決算	平成 30 (2018) 年度決算	令和元 (2019) 年度決算
歳 入	19,683,317 千円 (△2.7%)	19,035,969 千円 (△3.3%)	20,600,811 千円 (8.2%)
一 般 財 源 等	13,440,049 千円 (1.2%)	13,293,821 千円 (△1.1%)	13,591,243 千円 (2.2%)
うち 地 方 税	4,815,675 千円 (△1.4%)	4,772,309 千円 (△0.9%)	4,893,958 千円 (2.5%)
うち 地 方 交 付 税 ※臨時財政対策債含む	6,928,933 千円 (0.5%)	7,128,048 千円 (2.9%)	6,768,557 千円 (△5.0%)
歳 出	19,337,134 千円 (△1.5%)	18,844,176 千円 (△2.5%)	20,540,623 千円 (9.0%)
義 務 的 経 費	7,192,036 千円 (1.9%)	7,091,427 千円 (△1.4%)	7,266,939 千円 (2.5%)
うち 人 件 費	2,045,769 千円 (0.7%)	2,055,287 千円 (0.5%)	2,120,697 千円 (3.2%)
うち 公 債 費 (うち繰上償還額)	1,724,249 千円 (4.8%) (0 千円)	1,756,547 千円 (1.9%) (0 千円)	1,720,892 千円 (△2.0%) (0 千円)
うち 扶 助 費	3,422,018 千円 (1.2%)	3,279,593 千円 (△4.2%)	3,425,350 千円 (4.4%)
投 資 的 経 費	1,188,584 千円 (△43.4%)	1,615,132 千円 (35.9%)	2,635,988 千円 (63.2%)
実 質 収 支	260,398 千円	148,223 千円	38,204 千円
地 方 債 現 在 高 (うち臨時財政対策債)	20,161,743 千円 (2.7%) (8,905,089 千円)	20,014,386 千円 (△0.7%) (9,026,946 千円)	20,141,423 千円 (0.6%) (8,916,843 千円)
基 金 現 在 高 (うち財政調整基金)	10,424,799 千円 (5,521,333 千円)	10,523,982 千円 (5,667,611 千円)	10,177,449 千円 (5,153,085 千円)
財 政 規 模 ※臨時債発行可能額含む	11,700,090 千円	11,797,630 千円	11,572,122 千円
政 指 標 等			
経 常 収 支 比 率	89.1 %	89.7 %	92.9 %
実 質 赤 字 比 率	—	—	—
結 算 実 質 赤 字 比 率	—	—	—
実 質 公 債 費 比 率	(27 ~ 29) 8.7 %	(28 ~ 30) 8.7 %	(29 ~ 31) 8.9 %
将 来 負 担 比 率	15.1 %	2.0 %	— %
地 方 税 徴 収 率	95.1 %	95.8 %	96.7 %
財 政 力 指 数	(27 ~ 29) 0.464	(28 ~ 30) 0.455	(29 ~ 31) 0.449
ラ ス パ イ レ ス 指 数	99.3	99.4	98.5

公共施設等の状況 (R2.3末現在) ※はR2.5.1現在 ☆はR2.4.1現在 上段：市町立の数							
幼 稚 園	※ 1/1 箇所	保 育 所	☆ 0/0 箇所	都 市 公 園 等 数	21 箇所	介 護 老 人 保 健 施 設	1 箇所
小 学 校	※ 8/8 校	認 定 こ ども 定 園	☆ 0/8 箇所	都 市 計 画 区 域 内 人 口 1 人 当 た り (H31.3末)	13.5 m ²	定 員 数	100 人
中 学 校	※ 4/4 校	病 院	1/2 箇所	地 域 包 括 支 援 セ ン タ ー	☆ 2 箇所	通 所 介 護 事 業 所	7 箇所
義 務 教 育 学 校 (小中一貫(9年))	※ 0/0 校	診 療 所	0/55 箇所	特 別 養 護 老 人 ホ ー ム	6 箇所	道 路 改 良 率 (H31.3末)	65.8 %
高 等 学 校	※ 0/3 校	公 民 館	1 箇所	定 員 数	399 人	道 路 舗 装 率 (H31.3末)	96.1 %
中 等 教 育 学 校 (中高一貫(6年))	※ 0/0 校	体 育 館	4 箇所	養 護 老 人 ホ ー ム	0 箇所	上 水 道 等 普 及 率 (H31.3末)	98.72 %
特 別 支 援 学 校	※ 0/0 校	図 書 館	1 箇所	定 員 数	0 人	生 活 排 水 処 理 率	100.0 %
				ケ ア ハ ウ ス	1 箇所		
				定 員 数	15 人		

人口等の推移	独自の人口対策
<p>1960年人口約50,000人、年少人口割合約25%、老年人口割合約5%。2015年人口約40,000人、年少人口割合約15%、老年人口割合約25%。</p>	<p>1. 子育て支援策</p> <ul style="list-style-type: none"> 認定こども園等の3～5歳児の給食(副食費)の無償化 子育て応援ステーション『はひいく』(切れ目のない子育て支援窓口) にしわき学力向上の取組(実用英語検定助成、英語民間試験GTECの実施、ICT教育の充実など) <p>2. 高齢者支援策</p> <ul style="list-style-type: none"> 公共交通の充実(デマンド型交通の開始) 健康運動教室『Ni-Co』 健康ポイント事業 <p>3. 医療制度</p> <ul style="list-style-type: none"> 乳幼児等・こども医療費助成事業(中学3年生までの医療費を無償化/所得制限あり) 特定不妊治療費助成事業(不妊治療に係る医療費を助成) 乳幼児法定外予防接種助成事業(インフルエンザ等の予防接種費用を助成) <p>4. その他</p> <ul style="list-style-type: none"> 西脇ファッション都市構想推進事業(デザイナーの育成、播州織の最終製品化とブランド力強化) 企業連携型奨学金返還サポート事業(従業員が返還する奨学金の一部を負担する事業者を支援) 農醸プロジェクト(大学・民間企業と連携し、農業と日本酒醸造の研修を実施)

みきし 三木市		ホームページアドレス	https://www.city.miki.lg.jp/							
		Eメールアドレス	hishokoho@city.miki.lg.jp							
三木市章	団体コード	282154		区分	H22国調	H27国調	R2.1.1現在 住基台帳			
	所在地	673-0492 (個) (みきしうえのまるちょう) 三木市上の丸町 10番30号		人口 (増減率)	81,009人 (△4.0%)	77,178人 (△4.7%)	77,238人 (△0.8%)			
				世帯数 (増減率)	28,506世帯 (3.0%)	28,653世帯 (0.5%)	33,947世帯 (0.8%)			
市章の由来	TEL	(0794)82-2000		(H27国調) 産業別 就業人口	第1次産業	1,450人	(4.1%)			
「木(キ)」を3つ組み合わせ図 形化したもの。	FAX	(0794)82-9755 (総合政策部企画政策課)			第2次産業	10,802人	(30.8%)			
					第3次産業	22,791人	(65.0%)			
				総数	35,333人 ※その他分類含む					
三木市長 H29.7.2 就任 R3.7.1 満了 (1) 期目  なかた かずひこ 仲田 一彦 (S47.11.5生)	役職	氏名	就任 年月日	面積 (R2.1.1)		176.51km ²				
	副市長	氏名	おおにし ひろし 大西 浩志 (S26.12.7生)	H29.8.4 [1期目]	人口密度 (H27国調)		437.2人/km ²			
		氏名	ごうだ ひとし 合田 仁 (S36.1.5生)	H29.8.4 [1期目]	年少人口割合 (H27国調)		11.7%			
		氏名	—	—	老年人口割合 (H27国調)		31.8%			
	議長	氏名	なかお しろう 中尾 司郎 (S28.7.1生)	R2.5.15	住基台帳のうち 外国人住民 (R2.1.1)		1,803人			
		氏名	おおにし ひでき 大西 秀樹 (S40.7.23生)	R2.5.15	昼夜間人口比率 (H27国調)		99.2%			
	副議長	氏名	—	—	転入者数 A	転出者数 B	転入超過数 A-B (R2.1.1~R2.12.31)			
		氏名	—	—	1,701人	2,088人	△387人			
					未就学児待機児童数 (R2.4.1現在)		要介護認定率 (R2.4.未現在)			
					0人		16.4%			
				議員 (任期 R5.4.30 まで)						
				条例定数		現員 (うち女性)				
				16人		16人 (2人)				
				政党別等議員数 (うち女性)						
				公明党		2人 (1人)				
				日本共産党		2人 (0人)				
				無所属		12人 (1人)				
				選挙人名簿登録者数 (R2.9.1現在)						
				男	女	計				
				30,983人	33,742人	64,725人				
				職員数						
				区分	R2.4.1現在	人口千人当たり				
				全職員	560人	7.3人				
				うち普通会 計部門職員	506人	6.6人				
								うち一般行 政部門職員	317人	4.1人
				法令等に基づく主な地域指定の状況 (R3.4.1現在) ○: 該当、-: 非該当						
				過疎地域 (全部)	過疎地域 (一部)	辺地	離島地域	豪雪地域	特定農山村 地域	振興山村
				-	-	○	-	-	-	
				ふるさと納税の主な返礼品		マイナンバーカード取得率 (申請含む) R2.9.30現在 (県内41団体順位)				
				ゴルフ場利用券、グリコアイスク リーム詰め合わせ、神戸ビーフ サーロインステーキ、日本酒、金 物関係、防災用グッズ、ぶどう等 果物、MOGU®クッション		35.04% (4位)				
				【主な郷土出身者】		【マスコット】				
				・若藤親方(元大相撲幕内力士 皇司)・玉岡 か おる・(故)上田 桑鳩(書道家)・中村 奨吾(プ ロ野球選手)・野間 峻祥(プロ野球選手)・(故) 橋田 規(プロゴルファー)・橋田 光弘(プロゴ ルファー)		—				
				【主な産業・経済等】		【主な観光・文化・歴史】				
				・金物の製造・販売 ・酒米「山田錦」の生産 ・ゴルフ場		・三木ホースランドパーク ・山田錦の郷(山田錦の館・ 吉川温泉よかたん) ・三木城跡と付城跡群(国 史跡)				
				【花】 さつき		【木】 松				
				【鳥】 —						



誇りを持って暮らせるまち 三木

区 分	平成 29 (2017) 年度決算	平成 30 (2018) 年度決算	令和元 (2019) 年度決算
歳 入	32,395,979 千円 (3.4%)	30,740,310 千円 (△5.1%)	31,937,922 千円 (3.9%)
一 般 財 源 等	20,892,107 千円 (△0.3%)	20,964,737 千円 (0.3%)	21,300,361 千円 (1.6%)
うち 地 方 税	11,491,502 千円 (2.2%)	11,247,846 千円 (△2.1%)	11,486,089 千円 (2.1%)
うち 地 方 交 付 税 ※臨時財政対策債含む	6,530,378 千円 (△2.4%)	6,740,541 千円 (3.2%)	6,488,287 千円 (△3.7%)
歳 出	32,182,713 千円 (3.9%)	30,463,581 千円 (△5.3%)	31,796,215 千円 (4.4%)
義 務 的 経 費	14,297,360 千円 (2.0%)	14,304,923 千円 (0.1%)	14,497,294 千円 (1.3%)
うち 人 件 費	4,359,957 千円 (△0.2%)	4,478,311 千円 (2.7%)	4,545,531 千円 (1.5%)
うち 公 債 費 (うち繰上償還額)	3,115,156 千円 (△3.3%) (0 千円)	3,056,164 千円 (△1.9%) (0 千円)	2,996,637 千円 (△1.9%) (0 千円)
うち 扶 助 費	6,822,247 千円 (6.1%)	6,770,448 千円 (△0.8%)	6,955,126 千円 (2.7%)
投 資 的 経 費	4,197,142 千円 (24.6%)	2,258,514 千円 (△46.2%)	2,668,602 千円 (18.2%)
実 質 収 支	101,931 千円	53,591 千円	23,556 千円
地 方 債 現 在 高 (うち臨時財政対策債)	38,951,885 千円 (3.3%) (13,677,046 千円)	38,760,126 千円 (△0.5%) (14,096,409 千円)	38,264,566 千円 (△1.3%) (14,208,045 千円)
基 金 現 在 高 (うち財政調整基金)	6,456,171 千円 (2,687,813 千円)	6,409,120 千円 (2,743,380 千円)	5,980,053 千円 (2,672,400 千円)
財 政 規 模 ※臨時債発行可能額含む	18,550,833 千円	18,791,421 千円	18,600,562 千円
政 指 標 等			
経 常 収 支 比 率	91.2 %	92.0 %	94.2 %
実 質 赤 字 比 率	—	—	—
連 結 実 質 赤 字 比 率	—	—	—
実 質 公 債 費 比 率	(27 ~ 29) 3.8 %	(28 ~ 30) 3.3 %	(29 ~ 31) 3.1 %
将 来 負 担 比 率	45.0 %	41.5 %	40.0 %
地 方 税 徴 収 率	96.0 %	96.5 %	96.6 %
財 政 力 指 数	(27 ~ 29) 0.703	(28 ~ 30) 0.705	(29 ~ 31) 0.703
ラ ス パ イ レ ス 指 数	100.0	100.1	99.7

公共施設等の状況 (R2.3末現在) ※はR2.5.1現在 ☆はR2.4.1現在 上段：市町立の数							
幼 稚 園	※ $\frac{4}{4}$ 箇所	保 育 所	☆ $\frac{2}{2}$ 箇所	都 市 公 園 等 数	114 箇所	介 護 老 人 保 健 施 設	3 箇所
小 学 校	※ $\frac{16}{16}$ 校	認 こ ど も 定 園	☆ $\frac{2}{14}$ 箇所	都 市 計 画 区 域 内 人 口 1 人 当 た り (H31.3末)	45.5 m ²	定 員 数	200 人
中 学 校	※ $\frac{8}{8}$ 校	病 院	$\frac{0}{6}$ 箇所	地 域 包 括 支 援 セ ン タ ー	☆ 1 箇所	通 所 介 護 事 業 所	13 箇所
義 務 教 育 学 校 (小中一貫(9年))	※ $\frac{0}{0}$ 校	診 療 所	$\frac{0}{95}$ 箇所	特 別 養 護 老 人 ホ ー ム	8 箇所	道 路 改 良 率 (H31.3末)	64.1 %
高 等 学 校	※ $\frac{0}{4}$ 校	公 民 館	12 箇所	定 員 数	468 人	道 路 舗 装 率 (H31.3末)	92.5 %
中 等 教 育 学 校 (中高一貫(6年))	※ $\frac{0}{0}$ 校	体 育 館	6 箇所	養 護 老 人 ホ ー ム	1 箇所	上 水 道 等 普 及 率 (H31.3末)	99.95 %
特 別 支 援 学 校	※ $\frac{1}{1}$ 校	図 書 館	3 箇所	定 員 数	50 人	生 活 排 水 処 理 率	97.5 %
				ケ ア ハ ウ ス	4 箇所		
				定 員 数	75 人		

人口等の推移	独自の人口対策
<p>1960年 人口約45,000人、年少人口割合約30%、老年人口割合約10% 1970年 人口約48,000人、年少人口割合約25%、老年人口割合約10% 1980年 人口約55,000人、年少人口割合約20%、老年人口割合約10% 1990年 人口約60,000人、年少人口割合約15%、老年人口割合約10% 2000年 人口約65,000人、年少人口割合約10%、老年人口割合約15% 2010年 人口約70,000人、年少人口割合約5%、老年人口割合約20% 2015年 人口約75,000人、年少人口割合約5%、老年人口割合約25%</p>	<p>1. 子育て支援策</p> <ul style="list-style-type: none"> ・ 0～2歳児保育料半額 ・ 3～5歳児副食費(おかず・おやつ代)補助(2号認定児月額4500円まで、1号認定児月額4200円まで) ・ 児童センター一時預かり保育事業 ・ 子育てキャラバン <p>2. 高齢者支援策</p> <ul style="list-style-type: none"> ・ 高齢者に対するバス等運賃助成(70歳以上の方にバス等助成券を交付) ・ 運転免許証を自主返納した高齢者に対する移動支援(65歳以上の対象者にバス等助成券を交付) ・ 高齢者温泉施設等利用助成(70歳以上の方に助成券を交付) ・ 日常生活に必要な筋力・体の動き・バランスを身につけるみつきいきいき体操 <p>3. 医療制度</p> <ul style="list-style-type: none"> ・ 乳幼児等医療費助成制度の無料化 ・ 医療機関等で受診した時に支払う医療費(保険診療分に限る)の全額を助成(中学3年生まで、所得制限なし) <p>4. その他</p> <ul style="list-style-type: none"> ・ U・I・Jターン住宅取得支援事業 ・ 移住する40歳未満の夫婦を対象に、住宅を購入する際に要した費用の一部を補助することにより、市外からの移住を促進し、人口減少及び少子高齢化の抑制を図る。新築物件(上限25万円)中古物件(上限20万円)

北播磨

おのし 小野市	ホームページアドレス	https://www.city.ono.hyogo.jp/							
	Eメールアドレス	kikakuseisaku@city.ono.hyogo.jp							
小野市章	団体コード	282189	区分	H22国調	H27国調	R2.1.1 現在 住基台帳			
	所在地	675-1380 (個) (おのしなかしまちょう) 小野市中島町531番地	人口 (増減率)	49,680人 (△0.2%)	48,580人 (△2.2%)	48,486人 (△0.5%)			
			世帯数 (増減率)	16,470世帯 (4.2%)	16,860世帯 (2.4%)	20,107世帯 (1.0%)			
市章の由来	TEL	(0794) 63-1000	(H27国調) 産業別 就業人口	第1次産業	644人 (2.8%)				
「小」を図案化し、ひらがなの「の」で囲ったもので、円形は市民の融和と団結を意味し、将来の飛躍と発展を象徴している。				FAX	(0794) 63-6600 (総務部総務課)	第2次産業	8,697人 (38.2%)		
	第3次産業	13,428人 (59.0%)							
	総数	23,487人 ※その他分類含む							
小野市長 H31.2.7 就任 R5.2.6 満了 (6) 期目  ほうらい つとむ 蓬菜 務 (S21.5.20生)	役職	氏名	就任 年月日	面積 (R2.1.1)	(93.70km ²)				
	副市長	ふじい ふとし 藤井 大 (S35.2.16生)	R2.10.1 [1期目]	人口密度 (H27国調)	522.7人/km ²				
		こばやし せいごう 小林 清豪 (S24.3.4生)	R2.4.1 [4期目]	年少人口割合 (H27国調)	14.6%				
		—	—	老年人口割合 (H27国調)	26.1%				
	議長	こばやし ちづこ 小林 千津子 (S17.5.2生)	R2.5.12	住基台帳のうち 外国人住民 (R2.1.1)	922人				
	副議長	やまもと ごろう 山本 悟朗 (S39.1.19生)	R2.5.12	昼夜間人口比率 (H27国調)	100.6%				
				転入者数 A	転出者数 B	転入超過数 A-B (R2.1.1～R2.12.31)			
				1,256人	1,451人	△195人			
			未就学児待機児童数 (R2.4.1 現在)	要介護認定率 (R2.4. 未現在)					
			0人	17.4%					
沿革			議員 (任期 R5.4.30 まで)						
S29.12. 1 合併 小野町 河合村 来住村 市場村 大部村 下東条村 (市制施行)			条例定数	現員 (うち女性)					
S31. 4. 1 編入 加東郡社町区域のうち大字古川 久保木			16人	16人 (7人)					
			政党別等議員数 (うち女性)						
			公明党	2人 (1人)					
			日本共産党	1人 (0人)					
			自由民主党	1人 (0人)					
			無所属	12人 (6人)					
			選挙人名簿登録者数 (R2.9.1 現在)						
			男	女	計				
			19,084人	20,431人	39,515人				
			職員数						
			区分	R2.4.1 現在	人口千人当たり				
			全職員	339人	7.0人				
			うち 普通会 計部門職員	298人	6.1人				
			うち 一般行 政部門職員	184人	3.8人				
			法令等に基づく主な地域指定の状況 (R3.4.1 現在) ○: 該当、-: 非該当						
			過疎地域 (全部)	過疎地域 (一部)	辺地	離島地域	豪雪地域	特定農山村 地域	振興山村
			-	-	-	-	-	-	
市の概要			ふるさと納税の主な返礼品						
【主な産業・経済等】		【主な観光・文化・歴史】		ライオンボディソープhadakara ギフト、季節の野菜セット、無洗 米3点セット (5kg×3袋)		マイナンバーカード取得率 (申請含む) R2.9.30 現在 (県内41団体順位)			
<ul style="list-style-type: none"> 全国一の生産量を誇る「そろばん」 「播州刃物」のブランドで海外展開 高速道路網の整備を背景に、医療、食品、電気、航空機等の新しい産業が立地 127haの工業団地・流通等業務団地は市内工業出荷額の約5割を担う 		<ul style="list-style-type: none"> 国宝「浄土寺浄土堂」、「阿弥陀如来三尊立像」 ひまわりの丘公園 白雲谷温泉ゆひか 小野八ヶ池自然公園 (龍翔ドーム) こだまの森グラウンドゴルフ場 おの桜つつみ回廊 		26.36% (25位)					
【花】	ひまわり	【木】	柳	【鳥】	-				
【主な郷土出身者】		【マスコット】							
<ul style="list-style-type: none"> 小林 祐梨子 (元陸上競技選手) (故) 上田 三四二 (歌人) 田中 希実 (陸上競技選手) 		 ひまわり君							

北播磨

人いきいき まちわくわく ハートフルシティおの

区 分	平成 29 (2017) 年度決算	平成 30 (2018) 年度決算	令和元 (2019) 年度決算
歳 入	20,540,758 千円 (5.4 %)	20,913,561 千円 (1.8 %)	25,002,654 千円 (19.6 %)
一 般 財 源 等	13,312,124 千円 (3.2 %)	13,354,743 千円 (0.3 %)	13,184,656 千円 (△1.3 %)
うち 地 方 税	7,230,794 千円 (4.5 %)	7,326,358 千円 (1.3 %)	7,318,192 千円 (△0.1 %)
うち 地 方 交 付 税 ※臨時財政対策債含む	3,812,201 千円 (△4.9 %)	3,758,966 千円 (△1.4 %)	3,445,345 千円 (△8.3 %)
歳 出	20,008,057 千円 (5.8 %)	20,285,205 千円 (1.4 %)	24,438,080 千円 (20.5 %)
義 務 的 経 費	9,434,365 千円 (4.2 %)	9,136,689 千円 (△3.2 %)	9,055,501 千円 (△0.9 %)
うち 人 件 費	2,959,864 千円 (0.9 %)	2,899,968 千円 (△2.0 %)	2,868,203 千円 (△1.1 %)
うち 公 債 費 (うち繰上償還額)	2,104,069 千円 (4.1 %) (91,920 千円)	1,893,143 千円 (△10.0 %) (0 千円)	1,836,412 千円 (△3.0 %) (0 千円)
うち 扶 助 費	4,370,432 千円 (6.7 %)	4,343,578 千円 (△0.6 %)	4,350,886 千円 (0.2 %)
投 資 的 経 費	2,830,573 千円 (25.0 %)	3,223,392 千円 (13.9 %)	7,249,194 千円 (124.9 %)
実 質 収 支	273,015 千円	396,445 千円	439,842 千円
地 方 債 現 在 高 (うち臨時財政対策債)	18,521,740 千円 (1.5 %) (9,088,283 千円)	18,948,115 千円 (2.3 %) (9,325,215 千円)	21,556,706 千円 (13.8 %) (9,340,629 千円)
基 金 現 在 高 (うち財政調整基金)	9,023,721 千円 (4,481,952 千円)	9,282,993 千円 (4,233,852 千円)	7,696,897 千円 (4,193,252 千円)
財 政 指 標 等			
標準財政規模 ※臨時債発行可能額含む	11,413,065 千円	11,589,277 千円	11,358,583 千円
経 常 収 支 比 率	90.8 %	90.4 %	91.4 %
実 質 赤 字 比 率	—	—	—
連 結 実 質 赤 字 比 率	—	—	—
実 質 公 債 費 比 率	(27 ~ 29) 3.9 %	(28 ~ 30) 4.0 %	(29 ~ 31) 4.1 %
将 来 負 担 比 率	— %	— %	12.5 %
地 方 税 徴 収 率	96.5 %	96.9 %	97.3 %
財 政 力 指 数	(27 ~ 29) 0.688	(28 ~ 30) 0.701	(29 ~ 31) 0.713
ラ ス パ イ レ ス 指 数	99.8	100.4	101.3

公共施設等の状況 (R2.3末現在) ※はR2.5.1現在 ☆はR2.4.1現在 上段：市町立の数							
幼 稚 園	※ $\frac{2}{2}$ 箇所	保 育 所	☆ $\frac{0}{12}$ 箇所	都 市 公 園 等 数	20 箇所	介 護 老 人 保 健 施 設	3 箇所
小 学 校	※ $\frac{8}{8}$ 校	認 定 こ ど も 定 園	☆ $\frac{0}{2}$ 箇所	都 市 計 画 区 域 内 人 口 1 人 当 た り (H31.3末)	8.1 m ²	定 員 数	200 人
中 学 校	※ $\frac{4}{4}$ 校	病 院	$\frac{1}{5}$ 箇所	地 域 包 括 支 援 セ ン タ ー	☆ 1 箇所	通 所 介 護 事 業 所	10 箇所
義 務 教 育 学 校 (小中一貫(9年))	※ $\frac{0}{0}$ 校	診 療 所	$\frac{0}{57}$ 箇所	特 別 養 護 老 人 ホ ー ム	6 箇所	道 路 改 良 率 (H31.3末)	76.9 %
高 等 学 校	※ $\frac{0}{2}$ 校	公 民 館	0 箇所	定 員 数	387 人	道 路 舗 装 率 (H31.3末)	97.0 %
中 等 教 育 学 校 (中高一貫(6年))	※ $\frac{0}{0}$ 校	体 育 館	3 箇所	養 護 老 人 ホ ー ム	0 箇所	上 水 道 等 普 及 率 (H31.3末)	100.00 %
特 別 支 援 学 校	※ $\frac{1}{1}$ 校	図 書 館	1 箇所	ケ ア ハ ウ ス	1 箇所	生 活 排 水 処 理 率	99.4 %
				定 員 数	16 人		

人口等の推移	独自の人口対策
<p>1960 1965 1970 1975 1980 1985 1990 1995 2000 2005 2010 2015</p> <p>— 人口 — 年少人口割合 - - - 老年人口割合</p>	<p>1. 子育て支援策</p> <ul style="list-style-type: none"> 法人保育所・認定こども園と連携して「待機児童ゼロ」を継続中 年中無休の子育て支援拠点「児童館チャイコム」を広大な芝生広場を備えた「ひまわりの丘公園」で運営 0～2歳児に係る保育所・認定こども園の保育料負担を国基準よりも30%削減 <p>2. 高齢者支援策</p> <ul style="list-style-type: none"> 筋力の維持・向上を図る「いきいき100歳体操」を各自治会が自主的に運営 認知症高齢者を早期に発見し適切な治療につなげるため、かかりつけ医による「もの忘れ検診」を実施 高齢者や障がい者宅の玄関先で毎週ごみ収集「ハートフルごみ収集」 <p>3. 医療制度</p> <ul style="list-style-type: none"> 県内初！高校3年生までの医療費を所得制限なしで無料化 5種類のがん検診(肺・胃・大腸・乳・子宮)の受診料について、75歳以上に加え節目年齢無料で実施 <p>4. その他</p> <ul style="list-style-type: none"> コミュニティバス「らん♡らんバス」を8台体制で運行(65歳以上、小学生以下、障がい者の方は無料) 警察官OBら専任職員15人、8台体制による「安全安心パトロール」の実施

北播磨

かさいし 加西市		ホームページアドレス	https://www.city.kasai.hyogo.jp/							
		Eメールアドレス	jinko@city.kasai.lg.jp							
加西市章	団体コード	282201		区分	H22国調	H27国調	R2.1.1現在 住基台帳			
	所在地	675-2395 (個) (かさいしほうじょうちょうよこお) 加西市北条町横尾 1000番地		人口 (増減率)	47,993人 (△2.8%)	44,313人 (△7.7%)	44,080人 (△0.9%)			
				世帯数 (増減率)	15,188世帯 (1.0%)	15,364世帯 (1.2%)	18,249世帯 (1.2%)			
市章の由来	TEL	(0790)42-1110		(H27国調) 産業別 就業人口	第1次産業	809人 (3.9%)				
加西の「力」を二つ組み合わせて円形に図案化し、「西」をかたどった市章で「和と団結」及び、明るく豊かに躍進する「平和都市」加西を象徴。	FAX	(0790)43-1800 (総務部総務課)			第2次産業	8,935人 (42.9%)				
					第3次産業	11,082人 (53.2%)				
					総数	21,113人 ※その他分類含む				
加西市長	役職	氏名	就任年月日	面積 (R2.1.1)		(150.22km ²)				
R元.6.17 R5.6.16 (3)	就任満了期目	 かわじり さとる 河尻 悟 (S50.6.21生)	R元.6.17 [1期目]	人口密度 (H27国調)		293.5人/km ²				
 にしむら かずひら 西村 和平 (S30.10.18生)	副市長		-		年少人口割合 (H27国調)		11.6%			
	副市長	-		老年人口割合 (H27国調)		30.5%				
	議長	つちもと まさゆき 土本 昌幸 (S26.12.6生)	R元.6.3	住基台帳のうち 外国人住民 (R2.1.1)		1,314人				
	副議長	ほらだ ひさお 原田 久夫 (S26.11.15生)	R元.6.3	昼夜間人口比率 (H27国調)		105.3%				
沿革				転入者数 A	転出者数 B	転入超過数 A-B (R2.1.1~R2.12.31)				
S30.1.15 合体 北条町 富田村 賀茂村 下里村 (北条町設置)				864人	1,172人	△308人				
S30.3.1 〃 在田村 多加野村 西在田村 (泉町設置)				未就学児待機児童数 (R2.4.1現在)		要介護認定率 (R2.4.未現在)				
S30.3.30 〃 九会村 富合村 (加西町設置)				0人		19.8%				
S42.4.1 〃 北条町 泉町 加西町 (市制施行)				議員 (任期 R5.5.21 まで)						
				条例定数		現員 (うち女性)				
				15人		15人 (1人)				
				政党別等議員数 (うち女性)						
				公明党		1人 (0人)				
				日本共産党		1人 (0人)				
				無所属		13人 (1人)				
				選挙人名簿登録者数 (R2.9.1現在)						
				男	女	計				
				17,795人	18,925人	36,720人				
				職員数						
				区分	R2.4.1現在	人口千人当たり				
				全職員	619人	14.0人				
				うち普通会計 部門職員	288人	6.5人				
				うち一般行政 部門職員	202人	4.6人				
				法令等に基づく主な地域指定の状況 (R3.4.1現在) ○: 該当、-: 非該当						
				過疎地域 (全部)	過疎地域 (一部)	辺地	離島地域	豪雪地域	特定農山村 地域	振興山村
				-	-	-	-	-	-	
市の概要				ふるさと納税の主な返礼品		マイナンバーカード取得率 (申請含む) R2.9.30現在 (県内41団体順位)				
【主な産業・経済等】		【主な観光・文化・歴史】		アラジン グラファイトトースター、 オールパンゼロクリア、神戸牛		21.20% (38位)				
・家電製品・蓄電池・金属製品製造業、地場産業の播州織		・気球の飛ぶまち・鶴野飛行場跡・兵庫県立フラワーセンター								
・加西米「根日女みらい」、ぶどう「加西ゴールデンベリーA」(ひょうご安心ブランド認定)、ブラックビート、大根、加西とまと、加西いちご、酒造好適山田錦など		・北条節句祭り								
		・北条鉄道、播磨国風土記の里、赤穂義士ゆかりの地								
		・紫電改実物大模型								
【花】 サルビア		【木】 カシ		【鳥】 -						
【主な郷土出身者】		【マスコット】								
・(故)宮崎 奕保(曹洞宗大本山永平寺第78世貫主)										
・(故)大谷 武一(ラジオ体操考案者)										
・(故)小篠 綾子(ファッションデザイナー)										
・永田 萌(絵本作家)										
・ななじ 眺(少女漫画家)										



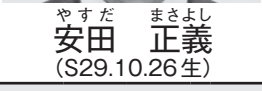

加西の元気力 ～加西の良さを活かした元気力の追求～

区 分	平成 29 (2017) 年度決算	平成 30 (2018) 年度決算	令和元 (2019) 年度決算
歳 入	19,683,591 千円 (△3.0%)	19,007,359 千円 (△3.4%)	23,088,370 千円 (21.5%)
一 般 財 源 等	13,503,822 千円 (△2.6%)	13,580,425 千円 (0.6%)	15,013,627 千円 (10.6%)
うち 地 方 税	6,875,734 千円 (1.3%)	6,952,042 千円 (1.1%)	7,150,941 千円 (2.9%)
うち 地 方 交 付 税 ※臨時財政対策債含む	4,502,075 千円 (1.3%)	4,377,183 千円 (△2.8%)	4,135,370 千円 (△5.5%)
歳 出	19,594,447 千円 (△3.1%)	18,609,133 千円 (△5.0%)	22,488,629 千円 (20.8%)
義 務 的 経 費	7,828,148 千円 (1.0%)	7,838,276 千円 (0.1%)	7,966,020 千円 (1.6%)
うち 人 件 費	2,603,792 千円 (0.4%)	2,600,872 千円 (△0.1%)	2,554,086 千円 (△1.8%)
うち 公 債 費 (うち繰上償還額)	1,632,280 千円 (△1.7%) (0 千円)	1,692,112 千円 (3.7%) (0 千円)	1,794,661 千円 (6.1%) (0 千円)
うち 扶 助 費	3,592,076 千円 (2.6%)	3,545,292 千円 (△1.3%)	3,617,273 千円 (2.0%)
投 資 的 経 費	1,863,053 千円 (△22.4%)	1,188,178 千円 (△36.2%)	2,522,360 千円 (112.3%)
実 質 収 支	55,307 千円	337,862 千円	359,712 千円
地 方 債 現 在 高 (うち臨時財政対策債)	19,742,316 千円 (2.0%) (8,851,051 千円)	19,422,397 千円 (△1.6%) (9,047,009 千円)	19,864,613 千円 (2.3%) (9,037,152 千円)
基 金 現 在 高 (うち財政調整基金)	3,092,591 千円 (1,654,213 千円)	3,126,966 千円 (1,679,378 千円)	3,595,912 千円 (1,844,546 千円)
財 政 規 模 ※臨時債発行可能額含む	11,554,681 千円	11,554,889 千円	11,556,145 千円
政 指 標 等			
経 常 収 支 比 率	92.5 %	91.8 %	93.8 %
実 質 赤 字 比 率	—	—	—
連 結 実 質 赤 字 比 率	—	—	—
実 質 公 債 費 比 率	(27～29) 8.0 %	(28～30) 7.9 %	(29～31) 7.6 %
将 来 負 担 比 率	76.9 %	72.7 %	69.4 %
地 方 税 徴 収 率	94.9 %	95.4 %	96.2 %
財 政 力 指 数	(27～29) 0.643	(28～30) 0.652	(29～31) 0.657
ラ ス パ イ レ ス 指 数	98.9	99.3	99.2

公共施設等の状況 (R2.3末現在) ※はR2.5.1現在 ☆はR2.4.1現在 上段：市町立の数							
幼 稚 園	※ 0/0 箇所	保 育 所	☆ 0/2 箇所	都 市 公 園 等 数	12 箇所	介 護 老 人 保 健 施 設	2 箇所
小 学 校	※ 11/11 校	認 こ ど も 定 園	☆ 5/10 箇所	都 市 計 画 区 域 内 人 口 1 人 当 た り (H31.3末)	4.9 m ²	定 員 数	100 人
中 学 校	※ 4/4 校	病 院	1/4 箇所	地 域 包 括 支 援 セ ン タ ー	☆ 1 箇所	通 所 介 護 事 業 所	2 箇所
義 務 教 育 学 校 (小中一貫(9年))	※ 0/0 校	診 療 所	0/48 箇所	特 別 養 護 老 人 ホ ー ム	4 箇所	道 路 改 良 率 (H31.3末)	34.2 %
高 等 学 校	※ 0/2 校	公 民 館	4 箇所	定 員 数	294 人	道 路 舗 装 率 (H31.3末)	82.3 %
中 等 教 育 学 校 (中高一貫(6年))	※ 0/0 校	体 育 館	2 箇所	養 護 老 人 ホ ー ム	0 箇所	上 水 道 等 普 及 率 (H31.3末)	98.46 %
特 別 支 援 学 校	※ 1/1 校	図 書 館	1 箇所	ケ ア ハ ウ ス	2 箇所	生 活 排 水 処 理 率	99.9 %
				定 員 数	90 人		

人口等の推移	独自の人口対策
<p>1960 1965 1970 1975 1980 1985 1990 1995 2000 2005 2010 2015</p> <p>— 人口 — 年少人口割合 ... 老年人口割合</p>	<p>1. 子育て支援策</p> <ul style="list-style-type: none"> 産後ケアダイヤル事業 ひとり親家庭及び多子世帯の下水道使用料減免制度 子育て世帯に家庭ごみ有料指定袋を支給 <p>2. 医療制度</p> <ul style="list-style-type: none"> 乳幼児等・子ども医療費助成制度(所得制限なし) <p>3. その他</p> <ul style="list-style-type: none"> 加西市新規就農者支援事業(経営自立安定化支援、施設機械整備支援、農地賃借料助成、住宅費助成) 加西市就農研修受入農業者支援事業(研修受入制度) 加西市UJIターン促進補助金交付制度 加西市大学生等遠距離通学定期券購入助成金交付制度 保育教諭就労支援一時金

北播磨

かとうし 加東市		ホームページアドレス	https://www.city.kato.lg.jp/							
		Eメールアドレス	kato@city.kato.lg.jp							
加東市章	団体コード	282286		区分	H22国調	H27国調	R2.1.1現在 住基台帳			
	所在地	673-1493 (個) (かとうしやしろ) 加東市社50番地		人口 (増減率)	40,181人 (0.5 %)	40,310人 (0.3 %)	40,348人 (0.4 %)			
				世帯数 (増減率)	14,133世帯 (7.4 %)	15,086世帯 (6.7 %)	17,090世帯 (2.8 %)			
市章の由来	TEL	(0795)42-3301		(H27国調) 産業別 就業人口	第1次産業	913人 (4.8 %)				
加東市の頭文字「K」を図案化したもので、豊かな自然と共生する人々の伸びやかな活力に満ちたふれあいの田園都市を表したものだ。	FAX	(0795)42-7375 (総務財政部総務財政課)			第2次産業	7,070人 (36.8 %)				
					第3次産業	11,210人 (58.4 %)				
					総数	19,750人 ※その他分類含む				
加東市長	役職	氏名	就任年月日	面積 (R2.1.1)		157.55km ²				
H30.4.30 就任 R4.4.29 満了 (3) 期目		いわね ただし 岩根 正 (S30.4.6生)	H30.5.18 [1期目]	人口密度 (H27国調)		255.9人/km ²				
		副市長	—	—	年少人口割合 (H27国調)		13.5%			
		副市長	—	—	老年人口割合 (H27国調)		25.3%			
	議長	おがわ ちゅういち 小川 忠市 (S34.12.31生)	R2.11.5	住基台帳のうち 外国人住民 (R2.1.1)		1,676人				
	副議長	たかせ しゅんすけ 高瀬 俊介 (S21.12.19生)	R2.11.5	昼夜間人口比率 (H27国調)		110.6%				
沿革				転入者数 A	1,361人	転出者数 B	1,575人			
S29.3.31 合体 滝野町 加茂村 (滝野町)				転入超過数 A-B (R2.1.1~R2.12.31)				△214人		
S30.3.31 〃 社町 福田村 米田村 上福田村 鴨川村 (社町)				未就学児待機児童数 (R2.4.1現在)				2人		
〃 〃 中東条村 上東条村 (東条町)				要介護認定率 (R2.4.未現在)				16.9%		
H18.3.20 〃 社町 滝野町 東条町 (市制施行)				議員 (任期 R4.10.31 まで)						
				条例定数		現員 (うち女性)				
				16人		16人 (2人)				
				政党別等議員数 (うち女性)						
				公明党		1人 (0人)				
				日本共産党		1人 (0人)				
				無所属		14人 (2人)				
				選挙人名簿登録者数 (R2.9.1現在)						
				男	女	計				
				15,794人	16,511人	32,305人				
				職員数						
				区分	R2.4.1現在	人口千人当たり				
				全職員	475人	11.8人				
				うち普通会計部門職員	273人	6.8人				
				うち一般行政部門職員	223人	5.5人				
				法令等に基づく主な地域指定の状況 (R3.4.1現在) ○: 該当、-: 非該当						
				過疎地域 (全部)	過疎地域 (一部)	辺地	離島地域	豪雪地域	特定農山村地域	振興山村
				-	-	○	-	○	-	
市の概要				ふるさと納税の主な返礼品		マイナンバーカード取得率 (申請含む) R2.9.30現在 (県内41団体順位)				
【主な産業・経済等】		【主な観光・文化・歴史】		ファーファ洗濯用洗剤・柔軟剤、Yogibo(ピースクッション)、加東市産山田錦使用の日本酒、ゴルフ場プレー券、やしらの桃		31.35% (12位)				
・北播磨の交通の要衝にあり、4つの工業団地に製造業・流通業が進出		・北播磨随一の集客を誇る東条湖おもちゃ王国								
・国内生産量の約9割を誇る釣り針「播州針」や鯉のぼりなどの伝統産業		・闘竜灘、三草山、東条湖など歴史的、文化的な「加東遺産10選」								
・酒造好適米「山田錦」の栽培も盛んで日本酒の最高級の原料として全国各地に出荷										
【花】	コスモス	【木】	さくら	【鳥】	-					
【主な郷土出身者】				【マスコット】						
・(故) 森 月城 (日本画家)										
・ 軒上 泊 (作家)										
・(故) 坂本 遼 (詩人)										

北播磨



山よし！技よし！文化よし！ 夢がきらめく☆元気なまち 加東

区 分	平成 29 (2017) 年度決算	平成 30 (2018) 年度決算	令和元 (2019) 年度決算
歳 入	20,516,721 千円 (3.1%)	19,671,876 千円 (△4.1%)	19,158,383 千円 (△2.6%)
一 般 財 源 等	13,881,563 千円 (0.4%)	13,717,911 千円 (△1.2%)	13,852,895 千円 (1.0%)
うち 地 方 税	6,851,153 千円 (2.9%)	7,010,734 千円 (2.3%)	6,894,598 千円 (△1.7%)
うち 地 方 交 付 税 ※臨時財政対策債含む	4,797,307 千円 (△1.2%)	4,570,883 千円 (△4.7%)	4,298,046 千円 (△6.0%)
歳 出	20,050,886 千円 (3.1%)	19,067,727 千円 (△4.9%)	18,477,091 千円 (△3.1%)
義 務 的 経 費	7,532,811 千円 (5.9%)	7,574,031 千円 (0.5%)	7,740,814 千円 (2.2%)
うち 人 件 費	2,315,590 千円 (2.8%)	2,331,650 千円 (0.7%)	2,308,535 千円 (△1.0%)
うち 公 債 費 (うち繰上償還額)	1,934,176 千円 (9.6%) (0 千円)	1,934,148 千円 (△0.0%) (0 千円)	2,018,989 千円 (4.4%) (0 千円)
うち 扶 助 費	3,283,045 千円 (6.0%)	3,308,233 千円 (0.8%)	3,413,290 千円 (3.2%)
投 資 的 経 費	2,491,528 千円 (△23.0%)	2,947,840 千円 (18.3%)	2,223,917 千円 (△24.6%)
実 質 収 支	405,898 千円	538,371 千円	455,242 千円
地 方 債 現 在 高 (うち臨時財政対策債)	21,873,499 千円 (6.9%) (9,166,413 千円)	22,600,988 千円 (3.3%) (9,334,687 千円)	22,243,633 千円 (△1.6%) (9,266,726 千円)
基 金 現 在 高 (うち財政調整基金)	13,543,617 千円 (6,124,514 千円)	13,681,628 千円 (6,103,274 千円)	13,671,867 千円 (5,787,054 千円)
財 政 規 模 ※臨時債発行可能額含む	12,087,437 千円	11,838,704 千円	11,934,561 千円
政 指 標 等			
経 常 収 支 比 率	87.6 %	87.2 %	88.9 %
実 質 赤 字 比 率	—	—	—
連 結 実 質 赤 字 比 率	—	—	—
実 質 公 債 費 比 率	(27～29) 4.7 %	(28～30) 4.7 %	(29～31) 4.7 %
将 来 負 担 比 率	— %	— %	— %
地 方 税 徴 収 率	96.2 %	96.6 %	96.7 %
財 政 力 指 数	(27～29) 0.699	(28～30) 0.691	(29～31) 0.691
ラ ス パ イ レ ス 指 数	99.1	98.8	98.9

公共施設等の状況 (R2.3末現在) ※はR2.5.1現在 ☆はR2.4.1現在 上段：市町立の数							
幼 稚 園	※ 0/1 箇所	保 育 所	☆ 0/4 箇所	都 市 公 園 等 数	50 箇所	介 護 老 人 保 健 施 設	2 箇所
小 学 校	※ 9/10 校	認 こ ど も 定 園	☆ 2/11 箇所	都 市 計 画 区 域 内 人 口 1 人 当 た り (H31.3末)	55.9 m ²	定 員 数	100 人
中 学 校	※ 3/4 校	病 院	1/3 箇所	地 域 包 括 支 援 セ ン タ ー	☆ 1 箇所	通 所 介 護 事 業 所	7 箇所
義 務 教 育 学 校 (小中一貫(9年))	※ 0/0 校	診 療 所	0/44 箇所	特 別 養 護 老 人 ホ ー ム	4 箇所	道 路 改 良 率 (H31.3末)	53.6 %
高 等 学 校	※ 0/1 校	公 民 館	3 箇所	定 員 数	214 人	道 路 舗 装 率 (H31.3末)	94.2 %
中 等 教 育 学 校 (中高一貫(6年))	※ 0/0 校	体 育 館	5 箇所	養 護 老 人 ホ ー ム	0 箇所	上 水 道 等 普 及 率 (H31.3末)	99.45 %
特 別 支 援 学 校	※ 0/0 校	図 書 館	3 箇所	定 員 数	0 人	生 活 排 水 処 理 率	99.8 %
				ケ ア ハ ウ ス	0 箇所		
				定 員 数	0 人		

人口等の推移	独自の人口対策
<p>1960年 年少人口割合 25.0%、老年人口割合 10.0% 2015年 年少人口割合 15.0%、老年人口割合 25.0%</p>	<p>1. 子育て支援策</p> <ul style="list-style-type: none"> ・6歳の誕生日までの子どもがいる世帯に、子ども1人当たり年間3万円を交付。 ・地域子育て支援拠点4か所あり、子育て親子の交流の場の提供と子育て相談、子育て関連情報の提供、子育て・子育て支援に関する講習等を実施。 ・1歳から小学校就学前の1年間にある幼児に、任意接種であるおたふくかぜワクチンの予防接種費用を全額助成(1回分)。 ・病児病後児保育施設「かっこっこ」では、就労等で病気の児童を保育できない保護者のために、生後6か月から小学校6年生までの児童の一時預かりを実施。 <p>2. 高齢者支援策</p> <ul style="list-style-type: none"> ・長寿祝金として、喜寿・米寿・白寿の節目を迎える高齢者に祝金を支給。 ・ふまねっと運動(介護予防の運動)の教室にて、移動支援・買い物支援を併せて実施。 ・後期高齢者医療制度の被保険者を対象に、人間ドック受診費用の一部を助成。 <p>3. 医療制度</p> <ul style="list-style-type: none"> ・まちぐるみ健診で特定(基本)健診やがん検診の受診費用を助成及び検診項目の一部を無料で実施。 <p>4. その他</p> <ul style="list-style-type: none"> ・発達サポートセンター「はびあ」では、発達障害をはじめ支援の必要な方に対し、発達に関する相談や療育などの支援をワンストップで実施。 ・結婚を望む男女に出会いの場を提供する婚活イベントを開催。

北播磨

たかちよう 多可町		ホームページアドレス	https://www.town.taka.lg.jp/					
		Eメールアドレス	kikaku@town.taka.lg.jp					
多可町章	団体コード	283657		区分	H22国調	H27国調	R2.1.1現在 住基台帳	
	所在地	679-1192 (個) (たかくんたかちようなかむらまち) 多可郡多可町中区 中村町123番地		人口 (増減率)	23,104人 (△4.9%)	21,200人 (△8.2%)	20,524人 (△1.7%)	
				世帯数 (増減率)	6,709世帯 (0.6%)	6,665世帯 (△0.7%)	7,636世帯 (0.8%)	
町章の由来	TEL	(0795)32-2380		(H27国調) 産業別 就業人口	第1次産業	397人 (3.9%)		
多可町の「多」を図案化。躍動する人の姿を織り込み、飛躍と発展を表現している。	FAX	(0795)32-2349 (総務課)			第2次産業	4,403人 (42.9%)		
					第3次産業	5,467人 (53.2%)		
					総数	10,729人 ※その他分類含む		
多可町長 H29.11.27 就任 R3.11.26 満了 (1) 期目  よしだ かずし 吉田 一四 (S31.6.28生)	役職	氏名	就任年月日	面積 (R2.1.1)		185.19km ²		
	副町長	氏名	ささくら やすし 笹倉 康司 (S29.12.13生)	H30.1.1 [2期目]	人口密度 (H27国調)		114.5人/km ²	
		氏名	—	—	年少人口割合 (H27国調)		12.2%	
		氏名	—	—	老年人口割合 (H27国調)		34.0%	
	議長	氏名	よしだ まさよし 吉田 政義 (S22.3.28生)	R元.12.3	住基台帳のうち 外国人住民 (R2.1.1)		271人	
		氏名	ささくら まさよし 笹倉 政芳 (S27.7.3生)	R元.12.3	昼夜間人口比率 (H27国調)		90.2%	
	副議長	氏名	よしだ まさよし 吉田 政義 (S22.3.28生)	R元.12.3	転入者数 A	転出者数 B	転入超過数 A-B (R2.1.1~R2.12.31)	
		氏名	ささくら まさよし 笹倉 政芳 (S27.7.3生)	R元.12.3	303人	488人	△185人	
					未就学児待機児童数 (R2.4.1現在)		要介護認定率 (R2.4.未現在)	
					0人		19.4%	
議員 (任期 R3.11.26 まで)								
沿革				条例定数		現員 (うち女性)		
T13.4.1 町制施行(中町)				14人		14人 (2人)		
S29.3.25 合体 野間谷村 大和村(八千代村)				政党別等議員数(うち女性)				
S30.1.1 " 松井庄村 杉原谷村(加美村)				日本共産党		1人 (1人)		
S35.1.1 町制施行(加美町)				公明党		1人 (0人)		
" " (八千代町)				無所属		12人 (1人)		
H17.11.1 合体 中町 加美町 八千代町								
選挙人名簿登録者数 (R2.9.1現在)								
		男	女	計				
		8,360人	9,052人	17,412人				
職員数								
		区分	R2.4.1現在	人口千人当たり				
		全職員	205人	10.0人				
		うち普通会 計部門職員	183人	8.9人				
			うち一般行 政部門職員	157人	7.6人			
法令等に基づく主な地域指定の状況 (R3.4.1現在) ○:該当、-:非該当								
		過疎地域 (全部)	過疎地域 (一部)	辺地	離島地域	豪雪地域	特定農山村 地域	振興山村
		-	○	○	-	-	○	○
【主な産業・経済等】				【主な観光・文化・歴史】				
・酒米の王様「山田錦」発祥の里で栄えてきた農業 ・独自の先染め織物として発展してきた播州織				・千ヶ峰、笠形山、妙見山 ・手漉き和紙「杉原紙」 ・東山古墳群、多哥寺遺跡、播州歌舞伎 ・「敬老の日」発祥のまちオリジナルソング「きっとありがとう」				
【花】 のぎく・春蘭・ささゆり		【木】 けやき・杉・ひのき		【鳥】		キジ		
【主な郷土出身者】				【マスコット】				
・(故)山田 勢三郎(酒米「山田錦」のルーツ発見者) ・(故)山口 茂吉(アララギ派歌人) ・(故)門脇 政夫(「敬老の日」提唱者)				-				
				ふるさと納税の主な返礼品		マイナンバーカード取得率 (申請含む) R2.9.30現在 (県内41団体順位)		
				手間を惜しまず100日間丁寧 に育てた「播州百日どり」1羽 セット(もも肉、むね肉、ささみ、 肝、砂肝、手羽先、手羽元)		19.94%(40位)		

みどり織りなす北はりま “ここにしかあらへん”じば(磁場・地場)のまち

区 分	平成 29 (2017) 年度決算	平成 30 (2018) 年度決算	令和元 (2019) 年度決算
歳 入	12,467,079 千円 (3.5%)	13,448,024 千円 (7.9%)	11,718,725 千円 (△12.9%)
一 般 財 源 等	8,876,537 千円 (2.7%)	8,877,638 千円 (0.0%)	8,348,368 千円 (△6.0%)
うち 地 方 税	2,116,341 千円 (3.0%)	2,050,618 千円 (△3.1%)	2,085,330 千円 (1.7%)
うち 地 方 交 付 税 ※臨時財政対策債含む	5,608,027 千円 (△0.5%)	5,763,921 千円 (2.8%)	5,408,808 千円 (△6.2%)
歳 出	12,423,568 千円 (5.0%)	13,346,505 千円 (7.4%)	11,534,774 千円 (△13.6%)
義 務 的 経 費	4,910,333 千円 (2.0%)	4,946,996 千円 (0.7%)	4,838,315 千円 (△2.2%)
うち 人 件 費	1,791,974 千円 (△3.0%)	1,707,608 千円 (△4.7%)	1,678,242 千円 (△1.7%)
うち 公 債 費 (うち繰上償還額)	1,876,156 千円 (4.3%) (0 千円)	2,000,617 千円 (6.6%) (210,781 千円)	1,653,232 千円 (△17.4%) (111,270 千円)
うち 扶 助 費	1,242,203 千円 (6.5%)	1,238,771 千円 (△0.3%)	1,506,841 千円 (21.6%)
投 資 的 経 費	1,465,021 千円 (15.2%)	2,203,832 千円 (50.4%)	852,622 千円 (△61.3%)
実 質 収 支	16,966 千円	66,886 千円	140,701 千円
地 方 債 現 在 高 (うち臨時財政対策債)	14,936,348 千円 (△2.5%) (5,729,794 千円)	15,487,215 千円 (3.7%) (5,617,937 千円)	14,615,193 千円 (△5.6%) (5,396,970 千円)
基 金 現 在 高 (うち財政調整基金)	6,727,804 千円 (3,070,427 千円)	6,376,522 千円 (2,883,090 千円)	6,483,505 千円 (2,923,397 千円)
財 政 指 標 等			
標準財政規模 ※臨時債発行可能額含む	7,631,583 千円	7,818,860 千円	7,501,699 千円
経 常 収 支 比 率	95.7 %	91.3 %	91.4 %
実 質 赤 字 比 率	—	—	—
結 算 実 質 赤 字 比 率	—	—	—
実 質 公 債 費 比 率	(27 ~ 29) 16.8 %	(28 ~ 30) 17.2 %	(29 ~ 31) 15.5 %
将 来 負 担 比 率	37.6 %	43.0 %	30.5 %
地 方 税 徴 収 率	96.5 %	96.8 %	97.1 %
財 政 力 指 数	(27 ~ 29) 0.333	(28 ~ 30) 0.333	(29 ~ 31) 0.329
ラ ス パ イ レ ス 指 数	98.7	98.4	98.5

北播磨

公共施設等の状況 (R2.3末現在) ※はR2.5.1現在 ☆はR2.4.1現在 上段：市町立の数							
幼 稚 園	※ 0/0 箇所	保 育 所	☆ 0/0 箇所	都 市 公 園 等 数	15 箇所	介 護 老 人 保 健 施 設	1 箇所
小 学 校	※ 5/5 校	認 こ ど も 定 園	☆ 0/5 箇所	都 市 計 画 区 域 内 人 口 1 人 当 た り (H31.3末)	23.7 m ²	定 員 数	82 人
中 学 校	※ 3/3 校	病 院	0/2 箇所	地 域 包 括 支 援 セ ン タ ー	☆ 1 箇所	通 所 介 護 事 業 所	7 箇所
義 務 教 育 学 校 (小中一貫(9年))	※ 0/0 校	診 療 所	3/17 箇所	特 別 養 護 老 人 ホ ー ム	6 箇所	道 路 改 良 率 (H31.3末)	54.7 %
高 等 学 校	※ 0/1 校	公 民 館	0 箇所	定 員 数	304 人	道 路 舗 装 率 (H31.3末)	85.8 %
中 等 教 育 学 校 (中高一貫(6年))	※ 0/0 校	体 育 館	5 箇所	養 護 老 人 ホ ー ム	1 箇所	上 水 道 等 普 及 率 (H31.3末)	99.31 %
特 別 支 援 学 校	※ 0/1 校	図 書 館	1 箇所	定 員 数	60 人	生 活 排 水 処 理 率	99.9 %
				ケ ア ハ ウ ス	2 箇所		
				定 員 数	52 人		

人口等の推移	独自の人口対策
<p>人口等の推移の棒グラフと折れ線グラフ。1960年から2015年までの人口、年少人口割合、老年人口割合を示す。</p>	<p>1. 子育て支援策</p> <ul style="list-style-type: none"> ・在宅等育児手当 ・ファミリー・サポート・センターたか <p>2. 高齢者支援策</p> <ul style="list-style-type: none"> ・インフルエンザ予防接種助成事業 (65歳以上無料) ・元気あつぷ広場(いきいき百歳体操)の運営支援 ・福祉タクシー券交付事業 <p>3. 医療制度</p> <ul style="list-style-type: none"> ・乳幼児等福祉医療助成事業 1歳から小学3年生までの医療費自己負担額分の助成(所得制限あり) ・こども福祉医療助成事業 小学4年生から中学3年生までの医療費自己負担額分の助成(所得制限あり) <p>4. その他</p> <ul style="list-style-type: none"> ・定住コンシェルジュの配置 ・移住支援金 ・あったか家族多世代住宅助成 移住支援金の要件を有する世帯が親等と近居する場合30万円を補助 ・「ハイランドかみの郷」新築助成 ・若者・子育て世帯向け住宅ローン利子助成 ・定住支援サイト/空き家バンク「たか、と。」による情報発信

【地域の将来像（地域ビジョン）】

○人の輪と地域の輪がつながる元気な中播磨をつくろう ～つなぐ つながる 銀の馬車道～

【地域の夢】

- 希望が育つ中播磨 ～子どもが元気に育つ、つながりのある地域をつくろう～
- 安全安心中播磨 ～みんなが安心して暮らせる地域をつくろう～
- 自然豊かな中播磨 ～自然環境の営みを大切にできる地域をつくろう～
- 元気交流中播磨 ～にぎわいと交流の元気な地域をつくろう～

【姫路総合庁舎】

〒670-0947

所在地

姫路市北条1-98

TEL

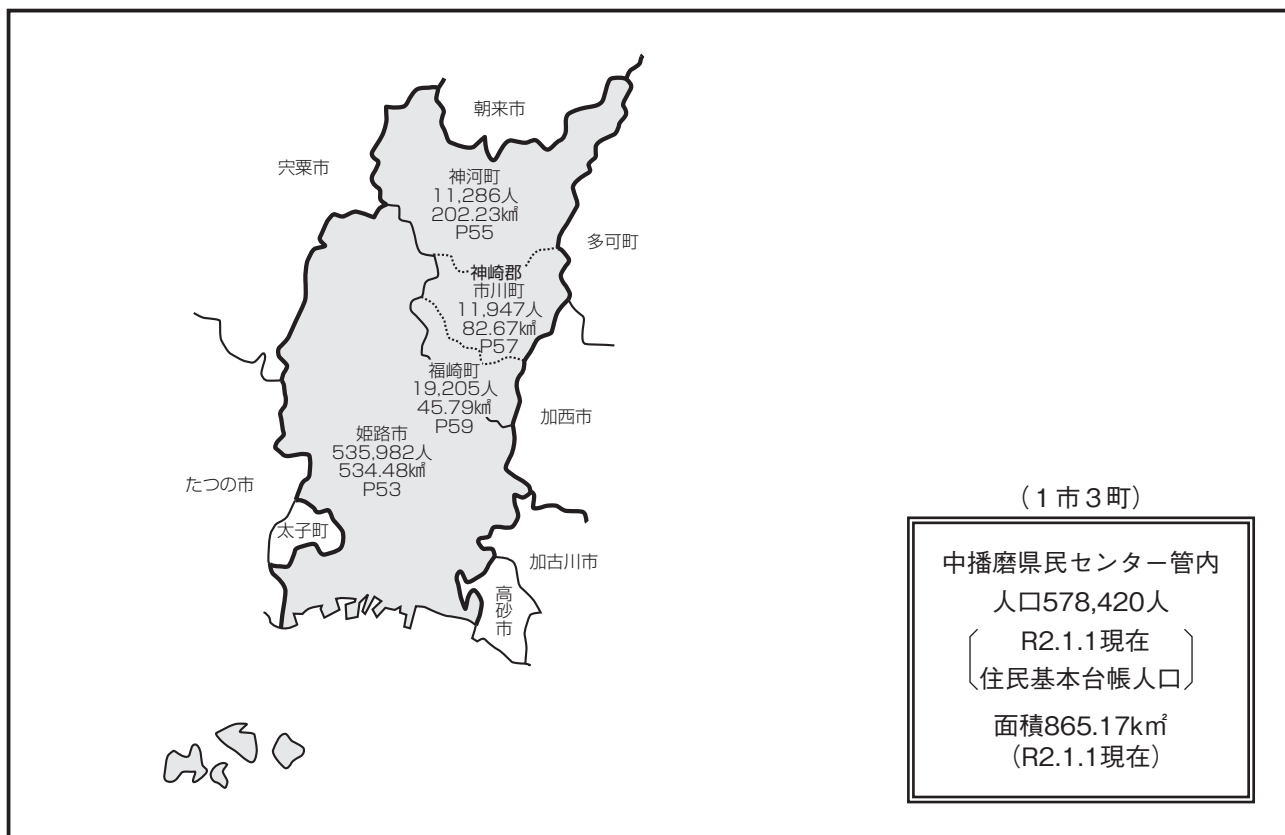
(079) 281-3001

(庁舎まで)

・JR姫路駅南口から徒歩10分



【中播磨県民センター位置図】



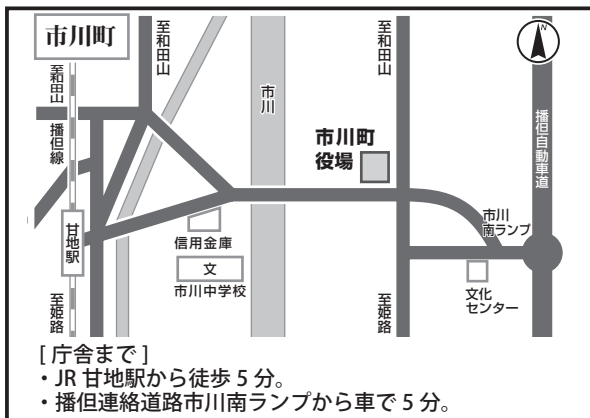
【市町庁舎付近案内図一覧(中播磨県民センター管内)】



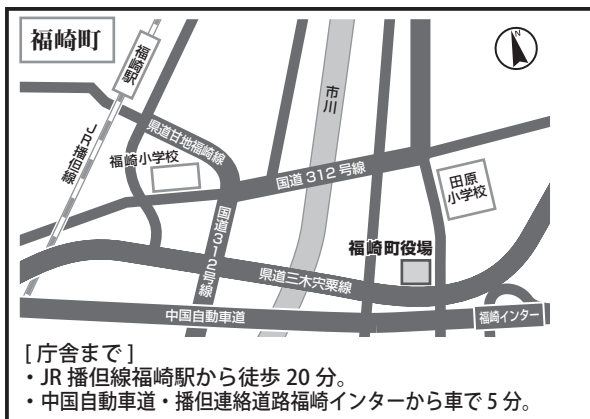
〒670-8501 (個) 姫路市安田四丁目1番地
 TEL (079)221-2111



〒679-3116 神崎郡神河町寺前64番地
 TEL (0790)34-0001



〒679-2392 (個) 神崎郡市川町西川辺165番地の3
 TEL (0790)26-1010



〒679-2280 (個) 神崎郡福崎町南田原3116番地の1
 TEL (0790)22-0560

ひめじし 姫路市		ホームページアドレス	https://www.city.himeji.lg.jp/							
		Eメールアドレス	kouhou@city.himeji.lg.jp							
姫路市章	団体コード	282014		区分	H22国調	H27国調	R2.1.1現在 住基台帳			
	所在地	670-8501 (個) (ひめじしやすだ) 姫路市安田四丁目1番地		人口 (増減率)	536,270人 (0.0 %)	535,664人 (△0.1 %)	535,982人 (△0.2 %)			
				世帯数 (増減率)	205,587世帯 (4.9 %)	212,801世帯 (3.5 %)	239,990世帯 (1.0 %)			
市章の由来	TEL	(079) 221-2111		(H27国調) 産業別 就業人口	第1次産業	2,473人 (1.0 %)				
姫路の「姫」を図案化したもの。	FAX	(079) 221-2384 (企画政策推進室)			第2次産業	76,327人 (32.3 %)				
					第3次産業	157,202人 (66.6 %)				
				総数	245,558人 ※その他分類含む					
姫路市長 H31.4.30 就任 R5.4.29 満了 (1) 期目  きよもと ひでやす 清元 秀泰 (S39.1.1生)	役職	氏名	就任 年月日	面積 (R2.1.1)		534.48km ²				
	副市長	くろかわ まさる 黒川 優 (S31.12.30生)	R元.7.1 [2期目]	人口密度 (H27国調)		1,002.2人/km ²				
		こうま とよかつ 高馬 豊勝 (S37.2.27生)	R元.7.1 [1期目]	年少人口割合 (H27国調)		14.1%				
		—	—	老年人口割合 (H27国調)		25.2%				
	議長	きむら たつお 木村 達夫 (S27.7.5生)	R3.2.22	住基台帳のうち 外国人住民 (R2.1.1)		11,522人				
		いしどう だいすけ 石堂 大輔 (S51.10.14生)	R2.6.4	昼夜間人口比率 (H27国調)		100.5%				
	副議長			転入者数 A	転出者数 B	転入超過数 A-B (R2.1.1~R2.12.31)				
					12,576人	13,042人	△466人			
					未就学児待機児童数 (R2.4.1現在)		要介護認定率 (R2.4.未現在)			
					122人		22.1%			
				議員 (任期 R5.4.30 まで)						
				条例定数		現員 (うち女性)				
				47人		46人 (7人)				
				政党別等議員数 (うち女性)						
				公明党		8人 (1人)				
				自由民主党		6人 (0人)				
				日本共産党		4人 (2人)				
				日本維新の会		2人 (1人)				
				幸福実現党		1人 (1人)				
				無所属		25人 (2人)				
				選挙人名簿登録者数 (R2.9.1現在)						
				男	女	計				
				210,883人	228,294人	439,177人				
				職員数						
				区分	R2.4.1現在	人口千人当たり				
				全職員	3,952人	7.4人				
				うち普通会 計部門職員	3,617人	6.7人				
					うち一般行 政部門職員	2,417人	4.5人			
				法令等に基づく主な地域指定の状況 (R3.4.1現在) ○: 該当、-: 非該当						
				過疎地域 (全部)	過疎地域 (一部)	辺地	離島地域	豪雪地域	特定農山村 地域	振興山村
				-	-	○	○	-	○	○
				ふるさと納税の主な返礼品		マイナンバーカード取得率 (申請含む) R2.9.30現在 (県内41団体順位)				
				姫路城御城印帳、姫路産特選牡蠣セット、揖保乃糸そうめん、姫路名産焼きあなご		26.89% (23位)				
				しろまるひめ 						

生きがいと魅力ある 住みよい都市 姫路

区 分	平成 29 (2017) 年度決算	平成 30 (2018) 年度決算	令和元 (2019) 年度決算
歳 入	214,371,736 千円 (△0.4%)	208,224,585 千円 (△2.9%)	220,367,515 千円 (5.8%)
一 般 財 源 等	139,881,970 千円 (△0.8%)	139,616,634 千円 (△0.2%)	141,748,747 千円 (1.5%)
うち 地 方 税	96,510,552 千円 (0.1%)	96,205,981 千円 (△0.3%)	97,797,976 千円 (1.7%)
うち 地 方 交 付 税 ※臨時財政対策債含む	20,736,609 千円 (△4.0%)	20,467,350 千円 (△1.3%)	20,084,709 千円 (△1.9%)
歳 出	206,814,785 千円 (△0.6%)	198,710,771 千円 (△3.9%)	210,600,957 千円 (6.0%)
義 務 的 経 費	106,318,921 千円 (△0.2%)	104,909,090 千円 (△1.3%)	108,177,030 千円 (3.1%)
うち 人 件 費	33,534,636 千円 (2.6%)	33,178,851 千円 (△1.1%)	34,072,784 千円 (2.7%)
うち 公 債 費 (うち繰上償還額)	20,166,770 千円 (△4.6%) (311,200 千円)	20,008,095 千円 (△0.8%) (348,240 千円)	20,593,014 千円 (2.9%) (392,900 千円)
うち 扶 助 費	52,617,515 千円 (△0.1%)	51,722,144 千円 (△1.7%)	53,511,232 千円 (3.5%)
投 資 的 経 費	35,567,040 千円 (△0.0%)	30,575,849 千円 (△14.0%)	37,895,565 千円 (23.9%)
実 質 収 支	5,740,040 千円	5,548,407 千円	5,902,048 千円
地 方 債 現 在 高 (うち臨時財政対策債)	198,810,386 千円 (1.1%) (86,454,832 千円)	198,893,754 千円 (0.0%) (89,191,558 千円)	200,715,832 千円 (0.9%) (89,618,837 千円)
基 金 現 在 高 (うち財政調整基金)	53,255,645 千円 (14,296,501 千円)	52,998,604 千円 (14,307,238 千円)	52,291,699 千円 (14,315,076 千円)
財 政 規 模 ※臨時債発行可能額含む	119,813,260 千円	119,754,707 千円	120,088,383 千円
政 指 標 等			
経 常 収 支 比 率	86.1 %	86.5 %	87.3 %
実 質 赤 字 比 率	—	—	—
結 算 実 質 赤 字 比 率	—	—	—
実 質 公 債 費 比 率	(27 ~ 29) 4.2 %	(28 ~ 30) 3.6 %	(29 ~ 31) 3.2 %
将 来 負 担 比 率	3.7 %	— %	— %
地 方 税 徴 収 率	96.3 %	96.7 %	97.1 %
財 政 力 指 数	(27 ~ 29) 0.882	(28 ~ 30) 0.888	(29 ~ 31) 0.888
ラ ス パ イ レ ス 指 数	101.5	101.5	101.3

公共施設等の状況 (R2.3末現在) ※はR2.5.1現在 ☆はR2.4.1現在 上段：市町立の数							
幼 稚 園	※ $\frac{35}{42}$ 箇所	保 育 所	☆ $\frac{19}{52}$ 箇所	都 市 公 園 等 数	908 箇所	介 護 老 人 保 健 施 設	11 箇所
小 学 校	※ $\frac{66}{66}$ 校	認 こ ど も 定 園	☆ $\frac{10}{78}$ 箇所	都 市 計 画 区 域 内 人 口 1 人 当 た り (H31.3末)	9.3 m ²	定 員 数	968 人
中 学 校	※ $\frac{32}{37}$ 校	病 院	$\frac{0}{35}$ 箇所	地 域 包 括 支 援 セ ン タ ー	☆ 24 箇所	通 所 介 護 事 業 所	106 箇所
義 務 教 育 学 校 (小中一貫(9年))	※ $\frac{3}{3}$ 校	診 療 所	$\frac{9}{702}$ 箇所	特 別 養 護 老 人 ホ ー ム	49 箇所	道 路 改 良 率 (H31.3末)	68.1 %
高 等 学 校	※ $\frac{3}{22}$ 校	公 民 館	68 箇所	定 員 数	2,479 人	道 路 舗 装 率 (H31.3末)	98.8 %
中 等 教 育 学 校 (中高一貫(6年))	※ $\frac{0}{0}$ 校	体 育 館	11 箇所	養 護 老 人 ホ ー ム	3 箇所	上 水 道 等 普 及 率 (H31.3末)	99.68 %
特 別 支 援 学 校	※ $\frac{1}{4}$ 校	図 書 館	15 箇所	ケ ア ハ ウ ス	8 箇所	生 活 排 水 処 理 率	98.4 %
				定 員 数	270 人		

人口等の推移	独自の人口対策
<p>人口 (棒グラフ)、年少人口割合 (実線)、老年人口割合 (点線)</p>	<p>1. 高齢者支援策</p> <ul style="list-style-type: none"> 65歳以上のひとり暮らしの高齢者などを対象に、体調不良時にボタンを押すと看護師等が待機するコールセンターに繋がる緊急通報機器(安心コール)を貸出し 65歳以上のひとり暮らしの高齢者を対象に、地域の交流を深めるため公民館等での会食を実施 75歳以上の高齢者を対象に、バス・鉄道・船舶・タクシーのうちいずれか一つの交通機関の運賃を助成 <p>2. 医療制度</p> <ul style="list-style-type: none"> 夜間や休日の急病患者への対応として、休日・夜間急病センターを開設 子どもの急病やケガの場合に、専任の看護師等が医療機関の受診の必要性や応急手当などについてアドバイスする救急医療電話相談を実施 乳幼児等医療費助成制度において、1・2歳児の所得制限を撤廃及び一部負担金を無料化 こども医療費助成制度において、一部負担金を無料化 <p>3. その他</p> <ul style="list-style-type: none"> ひめじ！JUI定住奨学金返還支援制度 東京圏からの移住促進事業 介護職員UJIターン支援事業 姫路市空き家バンク

かみかわちょう 神河町		ホームページアドレス	http://www.town.kamikawa.hyogo.jp							
		Eメールアドレス	info@town.kamikawa.hyogo.jp							
神河町章	団体コード	284467		区分	H22国調	H27国調	R2.1.1現在 住基台帳			
	所在地	679-3116 (かんださくかみかわちょうてらまえ) 神崎郡神河町寺前 64番地		人口 (増減率)	12,289人 (△6.0%)	11,452人 (△6.8%)	11,286人 (△1.6%)			
				世帯数 (増減率)	3,813世帯 (△0.5%)	3,798世帯 (△0.4%)	4,193世帯 (△0.4%)			
町章の由来	TEL	(0790)34-0001		(H27国調) 産業別 就業人口	第1次産業	241人 (4.5%)				
神河町の「カ」をモチーフに、恵まれた自然(山々と水)を緑と青で表現し、神河町というフィールドを円で表現している。	FAX	(0790)34-0691 (総務課)			第2次産業	1,776人 (33.0%)				
					第3次産業	3,357人 (62.5%)				
					総数	5,411人 ※その他分類含む				
神河町長 H29.11.27 就任 R3.11.26 満了 (3) 期目	役職	氏名	就任 年月日	面積 (R2.1.1)		202.23km ²				
	副町長	前田 義人 (S33.1.1生)	H29.12.11 [1期目]	人口密度 (H27国調)		56.6人/km ²				
		—	—	年少人口割合 (H27国調)		11.6%				
	議長	ひろのう よしゆき 廣納 良幸 (S28.5.1生)	R2.5.8	老年人口割合 (H27国調)		34.1%				
		さわた しゅんいち 澤田 俊一 (S33.3.26生)	R2.5.8	住基台帳のうち 外国人住民 (R2.1.1)		64人				
副議長			昼夜間人口比率 (H27国調)		85.1%					
やまな そうご 山名 宗悟 (S34.1.20生)	議員			転入者数 A	転出者数 B	転入超過数 A-B (R2.1.1~R2.12.31) △68人				
沿革				204人		272人				
S30.3.31 合体 大山村 越知谷村 栗賀村(神崎町設置) 〃 〃 寺前村 長谷村(大河内町設置) H17.11.7 〃 神崎町 大河内町				未就学児待機児童数 (R2.4.1現在)		要介護認定率 (R2.4.未現在)				
				0人		19.3%				
				議員 (任期 R4.4.30 まで)						
				条例定数		現員 (うち女性)				
				12人		10人 (0人)				
				政党別等議員数 (うち女性)						
				公明党		1人 (0人)				
				無所属		9人 (0人)				
				選挙人名簿登録者数 (R2.9.1現在)						
				男	女	計				
				4,519人	5,081人	9,600人				
				職員数						
				区分	R2.4.1現在	人口千人当たり				
				全職員	346人	30.7人				
				うち普通会 計部門職員	128人	11.3人				
				うち一般行 政部門職員	98人	8.7人				
				法令等に基づく主な地域指定の状況 (R3.4.1現在) ○: 該当、-: 非該当						
				過疎地域 (全部)	過疎地域 (一部)	辺地	離島地域	豪雪地帯	特定農山村 地域	振興山村
				○	-	○	-	○	○	
町の概要				ふるさと納税の主な返礼品		マイナンバーカード取得率 (申請含む) R2.9.30現在 (県内41団体順位)				
【主な産業・経済等】		【主な観光・文化・歴史】		自然薯だしとろろセット、手作り味噌セット、手 作り生米麹、シャインマスカット、コシヒカリ、牡 丹鍋セット、神河町産ゆず酒・ブルーベリー酒セッ ト、人参ジュース、緑香セット、カーミンセット、 峰山高原ホテルリラクシア宿泊助成券、豊栄ご宿 泊券、豊栄お食事券、栗粟ゴルフ倶楽部利用助成券		32.70% (9位)				
・豊かな森林、田畑、清流。加えて、JR播但線と 公立神崎総合病院。姫路まで40分、京阪神ま で1.5時間と良好なアクセス環境にある。 ・観光業、農業・林業 ・米、ゆず、自然薯等豊かな特産品		・高原・名水・歴史にふれあうまち ・大河内高原(峰山・砥峰・太田池周辺) ・新田ふるさと村、神崎いこいの村グ リーンエコー笠形、神崎農村公園 ヨーデル森、かんださく桜の山桜華 園、エルビレッジおおかわち・大河 内揚水発電所、福本遺跡など		カーミン						
【花】	さくら	【木】	もみじ	【鳥】	-					
【主な郷土出身者】		【マスコット】		カーミン						
・のん [能年玲奈] (女優・モデル) ・藤原 正和 (元陸上競技選手) ・藤原 ヒロ (漫画家)		カーミン								

中
播
磨

ハートがふれあう住民自治のまち

区 分	平成 29 (2017) 年度決算	平成 30 (2018) 年度決算	令和元 (2019) 年度決算	
歳 入	10,121,647 千円 (15.4 %)	10,196,954 千円 (0.7 %)	9,031,242 千円 (△11.4 %)	
一 般 財 源 等	6,330,150 千円 (3.1 %)	6,421,287 千円 (1.4 %)	6,133,318 千円 (△4.5 %)	
うち 地 方 税	1,889,562 千円 (△1.1 %)	1,854,447 千円 (△1.9 %)	1,808,273 千円 (△2.5 %)	
うち 地 方 交 付 税 ※臨時財政対策債含む	3,470,352 千円 (△1.2 %)	3,379,865 千円 (△2.6 %)	3,441,988 千円 (1.8 %)	
歳 出	9,821,886 千円 (15.0 %)	9,851,781 千円 (0.3 %)	8,878,205 千円 (△9.9 %)	
義 務 的 経 費	3,052,008 千円 (△0.7 %)	2,932,695 千円 (△3.9 %)	2,963,067 千円 (1.0 %)	
うち 人 件 費	1,234,896 千円 (△2.5 %)	1,190,932 千円 (△3.6 %)	1,202,913 千円 (1.0 %)	
うち 公 債 費 (うち繰上償還額)	1,043,084 千円 (△4.0 %) (0 千円)	992,010 千円 (△4.9 %) (0 千円)	998,855 千円 (0.7 %) (0 千円)	
うち 扶 助 費	774,028 千円 (7.2 %)	749,753 千円 (△3.1 %)	761,299 千円 (1.5 %)	
投 資 的 経 費	2,315,145 千円 (75.6 %)	1,760,301 千円 (△24.0 %)	1,207,427 千円 (△31.4 %)	
実 質 収 支	253,353 千円	283,933 千円	142,572 千円	
地 方 債 現 在 高 (うち臨時財政対策債)	11,998,444 千円 (10.0 %) (4,179,909 千円)	13,023,449 千円 (8.5 %) (4,137,921 千円)	13,305,896 千円 (2.2 %) (4,021,869 千円)	
基 金 現 在 高 (うち財政調整基金)	4,047,461 千円 (1,741,251 千円)	3,662,839 千円 (1,382,641 千円)	3,474,555 千円 (1,298,910 千円)	
財 政 規 模 ※臨時債発行可能額含む	5,049,966 千円	4,965,110 千円	5,004,958 千円	
政 指 標	経 常 収 支 比 率	93.3 %	95.0 %	96.6 %
	実 質 赤 字 比 率	—	—	—
	実 質 結 算 赤 字 比 率	—	—	—
等	実 質 公 債 費 比 率	(27 ~ 29) 16.0 %	(28 ~ 30) 16.3 %	(29 ~ 31) 15.8 %
	将 来 負 担 比 率	44.2 %	56.4 %	76.0 %
	地 方 税 徴 収 率	95.2 %	95.1 %	95.3 %
財 政 力 指 数	(27 ~ 29) 0.414	(28 ~ 30) 0.409	(29 ~ 31) 0.404	
ラ ス パ イ レ ス 指 数	97.8	98.6	98.0	

公共施設等の状況 (R2.3末現在) ※はR2.5.1現在 ☆はR2.4.1現在 上段：市町立の数							
幼 稚 園	※ 3/3 箇所	保 育 所	☆ 0/2 箇所	都 市 公 園 等 数	0 箇所	介 護 老 人 保 健 施 設	1 箇所
小 学 校	※ 3/3 校	認 こ ど も 定 園	☆ 0/0 箇所	都 市 計 画 区 域 内 人 口 1 人 当 た り (H31.3末)	0.0 m ²	定 員 数	78 人
中 学 校	※ 1/1 校	病 院	1/1 箇所	地 域 包 括 支 援 セ ン タ ー	☆ 1 箇所	通 所 介 護 事 業 所	3 箇所
義 務 教 育 学 校 (小中一貫(9年))	※ 0/0 校	診 療 所	3/6 箇所	特 別 養 護 老 人 ホ ー ム	3 箇所	道 路 改 良 率 (H31.3末)	66.3 %
高 等 学 校	※ 0/1 校	公 民 館	2 箇所	定 員 数	165 人	道 路 舗 装 率 (H31.3末)	91.1 %
中 等 教 育 学 校 (中高一貫(6年))	※ 0/0 校	体 育 館	4 箇所	養 護 老 人 ホ ー ム	0 箇所	上 水 道 等 普 及 率 (H31.3末)	99.64 %
特 別 支 援 学 校	※ 0/0 校	図 書 館	0 箇所	ケ ア ハ ウ ス	0 箇所	生 活 排 水 処 理 率	99.9 %
				定 員 数	0 人		

人口等の推移	独自の人口対策
<p>1960 1965 1970 1975 1980 1985 1990 1995 2000 2005 2010 2015</p> <p>■ 人口 ● 年少人口割合 ▲ 老年人口割合</p>	<p>1. 子育て支援策</p> <ul style="list-style-type: none"> ・子どもを健やかに生み育てる支援金(3人以上の子どもを扶養している父又は母に、出生したとき10万円、支給対象児童が満6歳に達したとき5万円、満12歳に達したとき10万円を支給する。) ・若者世帯住宅取得支援事業((14)UJIターンに関する推進活動P183に内容記載) ・若者世帯向け家賃補助事業((14)UJIターンに関する推進活動P183に内容記載) <p>2. 高齢者支援策</p> <ul style="list-style-type: none"> ・長寿祝金支給事業(町内に12年以上住まれている満99歳の方に10万円を支給する。) ・介護用品支給事業(在宅で要介護4・5の町民税非課税の方で、町民税課税者の扶養にとられていない方について、介護用品を年額75,000円分まで支給する。) ・タクシー運賃助成事業(・身体障がい者手帳1・2級、療育手帳A判定をお持ちの方、または介護保険要介護3・4・5の認定を受けておられる方について、町内に限りタクシー運賃の半額を助成する。) <p>3. 医療制度</p> <ul style="list-style-type: none"> ・中学3年生までの医療費無料化 <p>4. その他</p> <ul style="list-style-type: none"> ・空き家・空き土地バンク事業(空き家・空き土地の情報提供)

中 播 磨

いちかわちょう 市川町		ホームページアドレス	https://www.town.ichikawa.lg.jp					
		Eメールアドレス	info@town.ichikawa.lg.jp					
市川町章	団体コード	284424		区分	H22国調	H27国調	R2.1.1現在 住基台帳	
	所在地	679-2392 (個) (かなぎくんいちかわちょうにしかわなべ) 神崎郡市川町西川辺 165番地の3		人口 (増減率)	13,288人 (△6.1%)	12,300人 (△7.4%)	11,947人 (△2.0%)	
				世帯数 (増減率)	4,350世帯 (0.8%)	4,334世帯 (△0.4%)	4,965世帯 (0.4%)	
町章の由来	TEL	(0790)26-1010		(H27国調) 産業別 就業人口	第1次産業	196人 (3.5%)		
昭和39年7月2日に制定。 「市」と「川」を凶案化し、市 は矢を表して飛躍を、川は丸 く大和を象徴している。	FAX	(0790)26-1049 (総務課)			第2次産業	2,299人 (41.2%)		
					第3次産業	3,090人 (55.3%)		
				総数	5,621人 ※その他分類含む			
市川町長 R元.8.9 就任 R5.8.8 満了 (2) 期目  いわみ たけぞう 岩見 武三 (S16.1.29生)	役職	氏名	就任 年月日	面積 (R2.1.1)		82.67km ²		
	副町長	ふじわら しげる 藤原 茂 (S25.1.28生)	R2.1.1 [2期目]	人口密度 (H27国調)		148.8人/km ²		
		—	—	年少人口割合 (H27国調)		10.7%		
		—	—	老年人口割合 (H27国調)		33.0%		
	議長	ながお かつひろ 長尾 克洋 (S19.1.17生)	R元.9.27	住基台帳のうち 外国人住民 (R2.1.1)		148人		
		なかおか てるあき 中岡 輝昭 (S32.11.1生)	R元.9.27	昼夜間人口比率 (H27国調)		87.7%		
	副議長			転入者数 A	転出者数 B	転入超過数 A-B (R2.1.1~R2.12.31)		
					177人	296人	△119人	
					未就学児待機児童数 (R2.4.1現在)		要介護認定率 (R2.4.未現在)	
					0人		17.4%	
				議員 (任期 R5.9.22 まで)				
				条例定数		現員 (うち女性)		
				12人		12人 (1人)		
				政党別等議員数 (うち女性)				
				公明党		1人 (0人)		
				無所属		11人 (1人)		
				選挙人名簿登録者数 (R2.9.1現在)				
				男	女	計		
				4,917人	5,300人	10,217人		
				職員数				
				区分	R2.4.1現在	人口千人当たり		
				全職員	128人	10.7人		
				うち普通会 計部門職員	108人	9.0人		
				うち一般行 政部門職員	84人	7.0人		
				法令等に基づく主な地域指定の状況 (R3.4.1現在) ○: 該当、-: 非該当				
				過疎地域 (全部)	過疎地域 (一部)	辺地	離島地域	
				—	—	○	—	
				豪雪地域	特定農山村 地域	振興山村		
				—	—	○	○	
町の概要				ふるさと納税の主な返礼品		マイナンバーカード取得率 (申請含む) R2.9.30現在 (県内41団体順位)		
【主な産業・経済等】		【主な観光・文化・歴史】		タズミの卵、ゴルフアイアン・ ウェッジ、但馬牛		28.38% (18位)		
・ゴルフアイアンヘッド製造発祥の地として知られ、町内には約20か所の事業所があり、その製品は国内にとどまらず海外にも輸出され、高い評価を受けている。		・町の北東部にそびえる笠形山は「播磨富士」とも呼ばれ、山中には笠形神社が祀られている。 ・甘地獅子舞は約400年の歴史があり、県の無形民俗文化財に指定されている。 ・大人から子どもまで楽しめるレジャー施設「リフレッシュパーク市川」						
【花】 ひまわり 【木】 かし		【鳥】 —		ひまりん				
【主な郷土出身者】		【マスコット】						
・(故)橋本 忍 (脚本家) ・(故)中野 はる (ちぎり絵創始者) ・(故)内藤 利八 (播但鉄道会社創立・衆議院議員)								

中播磨




住民の絆を大切に 元気で輝き誇れる“いちかわ”

区 分	平成 29 (2017) 年度決算	平成 30 (2018) 年度決算	令和元 (2019) 年度決算
歳 入	6,306,840 千円 (6.2%)	6,982,611 千円 (10.7%)	5,928,238 千円 (△15.1%)
一 般 財 源 等	4,218,126 千円 (1.2%)	4,107,098 千円 (△2.6%)	4,023,451 千円 (△2.0%)
うち 地 方 税	1,292,069 千円 (0.1%)	1,263,587 千円 (△2.2%)	1,258,248 千円 (△0.4%)
うち 地 方 交 付 税 ※臨時財政対策債含む	2,306,695 千円 (△2.0%)	2,213,015 千円 (△4.1%)	2,203,466 千円 (△0.4%)
歳 出	6,195,557 千円 (5.7%)	6,911,199 千円 (11.6%)	5,869,764 千円 (△15.1%)
義 務 的 経 費	2,295,884 千円 (△1.5%)	2,198,486 千円 (△4.2%)	2,191,933 千円 (△0.3%)
うち 人 件 費	1,025,314 千円 (2.2%)	1,000,715 千円 (△2.4%)	1,003,314 千円 (0.3%)
うち 公 債 費 (うち繰上償還額)	602,872 千円 (△8.4%) (0 千円)	562,949 千円 (△6.6%) (0 千円)	567,365 千円 (0.8%) (0 千円)
うち 扶 助 費	667,698 千円 (△0.2%)	634,822 千円 (△4.9%)	621,254 千円 (△2.1%)
投 資 的 経 費	946,782 千円 (47.0%)	1,760,850 千円 (86.0%)	520,209 千円 (△70.5%)
実 質 収 支	86,340 千円	69,327 千円	52,812 千円
地 方 債 現 在 高 (うち臨時財政対策債)	5,495,569 千円 (4.4%) (2,878,656 千円)	6,325,366 千円 (15.1%) (2,865,745 千円)	6,264,559 千円 (△1.0%) (2,795,417 千円)
基 金 現 在 高 (うち財政調整基金)	1,452,521 千円 (828,548 千円)	1,419,723 千円 (729,701 千円)	1,373,868 千円 (640,791 千円)
財 政 規 模 ※臨時債発行可能額含む	3,728,627 千円	3,604,414 千円	3,572,361 千円
政 指 標 等			
経 常 収 支 比 率	86.7 %	87.9 %	88.7 %
実 質 赤 字 比 率	—	—	—
結 算 実 質 赤 字 比 率	—	—	—
実 質 公 債 費 比 率	(27 ~ 29) 10.9 %	(28 ~ 30) 10.6 %	(29 ~ 31) 9.6 %
将 来 負 担 比 率	73.8 %	89.1 %	94.6 %
地 方 税 徴 収 率	92.8 %	92.7 %	92.4 %
財 政 力 指 数	(27 ~ 29) 0.393	(28 ~ 30) 0.399	(29 ~ 31) 0.404
ラ ス パ イ レ ス 指 数	97.4	97.8	97.7

公共施設等の状況 (R2.3末現在) ※はR2.5.1現在 ☆はR2.4.1現在 上段：市町立の数							
幼 稚 園	※ 0/0 箇所	保 育 所	☆ 0/1 箇所	都 市 公 園 等 数	0 箇所	介 護 老 人 保 健 施 設	0 箇所
小 学 校	※ 4/4 校	認 こ ど も 定 園	☆ 2/3 箇所	都 市 計 画 区 域 内 人 口 1 人 当 た り (H31.3末)	0.0 m ²	定 員 数	0 人
中 学 校	※ 2/2 校	病 院	0/0 箇所	地 域 包 括 支 援 セ ン タ ー	☆ 1 箇所	通 所 介 護 事 業 所	5 箇所
義 務 教 育 学 校 (小中一貫(9年))	※ 0/0 校	診 療 所	0/9 箇所	特 別 養 護 老 人 ホ ー ム	1 箇所	道 路 改 良 率 (H31.3末)	40.3 %
高 等 学 校	※ 0/1 校	公 民 館	1 箇所	定 員 数	60 人	道 路 舗 装 率 (H31.3末)	82.0 %
中 等 教 育 学 校 (中高一貫(6年))	※ 0/0 校	体 育 館	1 箇所	養 護 老 人 ホ ー ム	0 箇所	上 水 道 等 普 及 率 (H31.3末)	99.79 %
特 別 支 援 学 校	※ 0/0 校	図 書 館	1 箇所	ケ ア ハ ウ ス	0 箇所	生 活 排 水 処 理 率	84.5 %
				定 員 数	0 人		

人口等の推移	独自の人口対策
<p>1960 1965 1970 1975 1980 1985 1990 1995 2000 2005 2010 2015</p> <p>■人口 ▲年少人口割合 ●老年人口割合</p>	<p>1. 子育て支援策</p> <ul style="list-style-type: none"> ・保育料第2子半額、第3子以降無料 ・小・中学校入学時に体操服購入費を助成 ・給食費の減額 <p>2. 高齢者支援策</p> <ul style="list-style-type: none"> ・見守りロボット「ハベロ」の活用 ・75歳以上の方にコミュニティバス等の無料券を交付 ・バリアフリーなど住宅リフォームへの支援 <p>3. 医療制度</p> <ul style="list-style-type: none"> ・中学生までの医療費完全無料、高校生は入院のみ無料 ・おたふくかぜ予防接種費用助成、新生児聴覚検査助成など ・妊産婦健康診査助成、特定不妊治療費助成など <p>4. その他</p> <ul style="list-style-type: none"> ・有機農業の推進 ・若者向け住宅取得支援(夫婦年齢合計80歳未満の方が住宅を新築する際に50万円を支給) ・空き家活用支援事業(空き家の改修に対し、県助成に上乘せして助成)

中
播
磨

ふくさきちよう 福崎町		ホームページアドレス	http://www.town.fukusaki.hyogo.jp								
		Eメールアドレス	soumu@town.fukusaki.lg.jp								
福崎町章	団体コード	284432		区分	H22国調	H27国調	R2.1.1現在 住基台帳				
	所在地	679-2280 (個) (かんざきぐんふくさきちようみなみたわら) 神崎郡福崎町南田原 3116番地の1		人口 (増減率)	19,830人 (△4.1%)	19,738人 (△0.5%)	19,205人 (△0.8%)				
				世帯数 (増減率)	6,639世帯 (4.4%)	6,906世帯 (4.0%)	7,801世帯 (0.7%)				
町章の由来	TEL	(0790)22-0560		(H27国調) 産業別 就業人口	第1次産業	241人 (2.7%)					
かたかなの「ク」を二つ組み 合わせ「フク」とし図案化し たもの。	FAX	(0790)23-0687 (総務課)			第2次産業	3,315人 (36.6%)					
					第3次産業	5,493人 (60.7%)					
					総数	9,434人 ※その他分類含む					
福崎町長 H31.4.21 就任 R5.4.20 満了 (1) 期目  おさき よしはる 尾崎 吉晴 (S30.12.7生)	役職	氏名	就任 年月日	面積 (R2.1.1)		45.79km ²					
	副町長	氏名	こんどう ひろゆき 近藤 博之 (S35.2.7生)	R元.7.1 [1期目]	人口密度 (H27国調)		431.1人/km ²				
						年少人口割合 (H27国調)		13.7%			
						老年人口割合 (H27国調)		27.3%			
	議長	氏名	きたやま たかひこ 北山 孝彦 (S31.2.15生)	R元.5.10	住基台帳のうち 外国人住民 (R2.1.1)		562人				
						昼夜間人口比率 (H27国調)		112.4%			
	副議長	氏名	まえかわ ひろかず 前川 裕量 (S49.5.13生)	R元.5.10	転入者数 A	転出者数 B	転入超過数 A-B (R2.1.1~R2.12.31)				
						555人	581人	△26人			
					未就学児待機児童数 (R2.4.1現在)		要介護認定率 (R2.4.未現在)				
					0人		16.8%				
沿 革				議員 (任期 R3.4.30 まで)							
S31. 5. 3 合体 福崎町 田原村 八千種村				条例定数		現員 (うち女性)					
				14人		14人 (1人)					
				政党別等議員数 (うち女性)							
				日本共産党				2人 (0人)			
				公明党				1人 (0人)			
				無所属				11人 (1人)			
選挙人名簿登録者数 (R2.9.1現在)				男	女	計					
				7,434人	8,057人	15,491人					
職員数				区分	R2.4.1現在	人口千人当たり					
全職員				156人		8.1人					
うち普通会 計部門職員				135人		7.0人					
うち一般行 政部門職員				121人		6.3人					
法令等に基づく主な地域指定の状況 (R3.4.1現在) ○：該当、-：非該当				過疎地域 (全部)	過疎地域 (一部)	辺地	離島地域	豪雪地域	特定農山村 地域	振興山村	
【花】		サルビア	【木】	クロガネモチ	【鳥】	-					
【主な郷土出身者】				【マスコット】		ふるさと納税の主な返礼品		マイナンバーカード取得率 (申請含む) R2.9.30現在 (県内41団体順位)			
・(故)柳田 國男 (日本民俗学の創始者) ・(故)吉識 雅夫 (船舶工学の権威)				 フクちゃん (左) サキちゃん (右)		もちむぎ製品、神戸牛、革製品、 マンダム製品、ゴルフバター、 電動カート		24.65% (31位)			

中
播
磨

区 分	平成 29 (2017) 年度決算	平成 30 (2018) 年度決算	令和元 (2019) 年度決算
歳 入	8,459,533 千円 (△4.0%)	8,975,583 千円 (6.1%)	8,767,145 千円 (△2.3%)
一 般 財 源 等	5,725,865 千円 (△0.5%)	5,858,417 千円 (2.3%)	5,846,593 千円 (△0.2%)
うち 地 方 税	3,298,891 千円 (2.1%)	3,223,314 千円 (△2.3%)	3,326,788 千円 (3.2%)
うち 地 方 交 付 税 ※臨時財政対策債含む	1,577,350 千円 (△0.3%)	1,608,368 千円 (2.0%)	1,617,378 千円 (0.6%)
歳 出	8,188,193 千円 (△5.6%)	8,764,692 千円 (7.0%)	8,555,752 千円 (△2.4%)
義 務 的 経 費	3,225,580 千円 (1.3%)	3,171,225 千円 (△1.7%)	3,162,615 千円 (△0.3%)
うち 人 件 費	1,247,519 千円 (2.2%)	1,222,170 千円 (△2.0%)	1,203,927 千円 (△1.5%)
うち 公 債 費 (うち繰上償還額)	907,962 千円 (4.1%) (0 千円)	914,793 千円 (0.8%) (0 千円)	936,129 千円 (2.3%) (0 千円)
うち 扶 助 費	1,070,099 千円 (△2.0%)	1,034,262 千円 (△3.3%)	1,022,559 千円 (△1.1%)
投 資 的 経 費	1,325,693 千円 (△23.5%)	1,770,512 千円 (33.6%)	1,600,671 千円 (△9.6%)
実 質 収 支	215,112 千円	159,803 千円	150,578 千円
地 方 債 現 在 高 (うち臨時財政対策債)	11,260,406 千円 (0.6%) (4,409,419 千円)	11,570,058 千円 (2.7%) (4,518,025 千円)	11,734,067 千円 (1.4%) (4,534,095 千円)
基 金 現 在 高 (うち財政調整基金)	1,715,555 千円 (1,350,600 千円)	1,619,710 千円 (1,262,100 千円)	1,679,806 千円 (1,304,300 千円)
財 政 規 模 ※臨時債発行可能額含む	5,264,784 千円	5,267,921 千円	5,275,133 千円
政 指 標 等			
経 常 収 支 比 率	85.1 %	88.3 %	85.1 %
実 質 赤 字 比 率	—	—	—
結 算 実 質 赤 字 比 率	—	—	—
実 質 公 債 費 比 率	(27～29) 11.5 %	(28～30) 11.0 %	(29～31) 10.3 %
将 来 負 担 比 率	137.6 %	127.9 %	117.9 %
地 方 税 徴 収 率	96.3 %	96.7 %	97.4 %
財 政 力 指 数	(27～29) 0.729	(28～30) 0.731	(29～31) 0.727
ラ ス パ イ レ ス 指 数	99.2	100.2	99.5

公共施設等の状況 (R2.3末現在) ※はR2.5.1現在 ☆はR2.4.1現在 上段：市町立の数							
幼 稚 園	※ 0/0 箇所	保 育 所	☆ 0/0 箇所	都 市 公 園 等 数	2 箇所	介 護 老 人 保 健 施 設	0 箇所
小 学 校	※ 4/4 校	認 こ ど も 定 園	☆ 4/6 箇所	都 市 計 画 区 域 内 人 口 1 人 当 た り (H31.3末)	1.9 m ²	定 員 数	0 人
中 学 校	※ 2/2 校	病 院	0/1 箇所	地 域 包 括 支 援 セ ン タ ー	☆ 1 箇所	通 所 介 護 事 業 所	11 箇所
義 務 教 育 学 校 (小中一貫(9年))	※ 0/0 校	診 療 所	0/16 箇所	特 別 養 護 老 人 ホ ー ム	2 箇所	道 路 改 良 率 (H31.3末)	51.7 %
高 等 学 校	※ 0/1 校	公 民 館	2 箇所	定 員 数	127 人	道 路 舗 装 率 (H31.3末)	65.7 %
中 等 教 育 学 校 (中高一貫(6年))	※ 0/0 校	体 育 館	2 箇所	養 護 老 人 ホ ー ム	1 箇所	上 水 道 等 普 及 率 (H31.3末)	99.50 %
特 別 支 援 学 校	※ 0/0 校	図 書 館	1 箇所	定 員 数	50 人	生 活 排 水 処 理 率	100.0 %
				ケ ア ハ ウ ス	0 箇所		
				定 員 数	0 人		

人口等の推移	独自の人口対策
<p>人口等の推移のグラフ。縦軸は人口（0.0から25,000人）、横軸は年（1960から2015）。人口は1960年約22,000人から2015年約20,000人に減少。年少人口割合は1960年約25%から2015年約15%に減少。老年人口割合は1960年約5%から2015年約20%に増加。</p>	<p>1. 子育て支援策</p> <ul style="list-style-type: none"> ・ 中学3年生まで医療費の無償化（高校生は入院費の無償化） ・ 「子育て世代包括支援センター」「子ども家庭総合支援拠点」の設置 ・ 保健センターの土曜日開庁による相談体制の充実 <p>2. 高齢者支援策</p> <ul style="list-style-type: none"> ・ インフルエンザ予防接種、高齢者肺炎球菌ワクチン接種等の助成 ・ 認知症高齢者支援対策の推進 ・ 介護予防サービスの充実 <p>3. 医療制度</p> <ul style="list-style-type: none"> ・ 妊婦健康診査助成、不妊治療費助成、不育症治療費助成の導入 ・ インフルエンザ予防接種の助成 <p>4. その他</p> <ul style="list-style-type: none"> ・ 特別指定区域（新規居住者区域）の活用促進 ・ 工業団地の拡張 ・ 新規就業者の確保・育成 ・ 自立（律）のまちづくりの推進

【地域の将来像（地域ビジョン）】

○光と水と緑でつなぐ一元気・西播磨

【めざす都市像（地域像）】

- 人の輪社会（ふれあいを大切に、豊かな人間関係にあふれた社会）
- 安全安心社会（住みなれた地域で支え合ってともに生きる社会）
- 環境王国（人と自然が共生する美しい西播磨）
- きらきら西播磨（にぎわいと交流の元気な地域）

【西播磨総合庁舎】

〒678-1205（個）

所在地

赤穂郡上郡町光都2-25

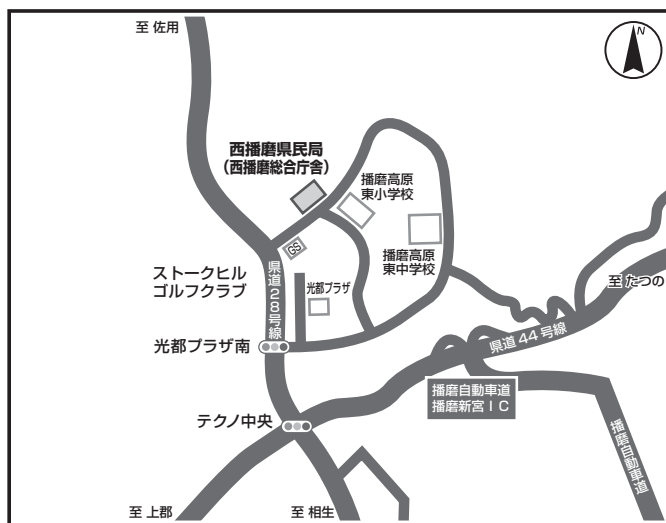
TEL

(0791) 58-2100

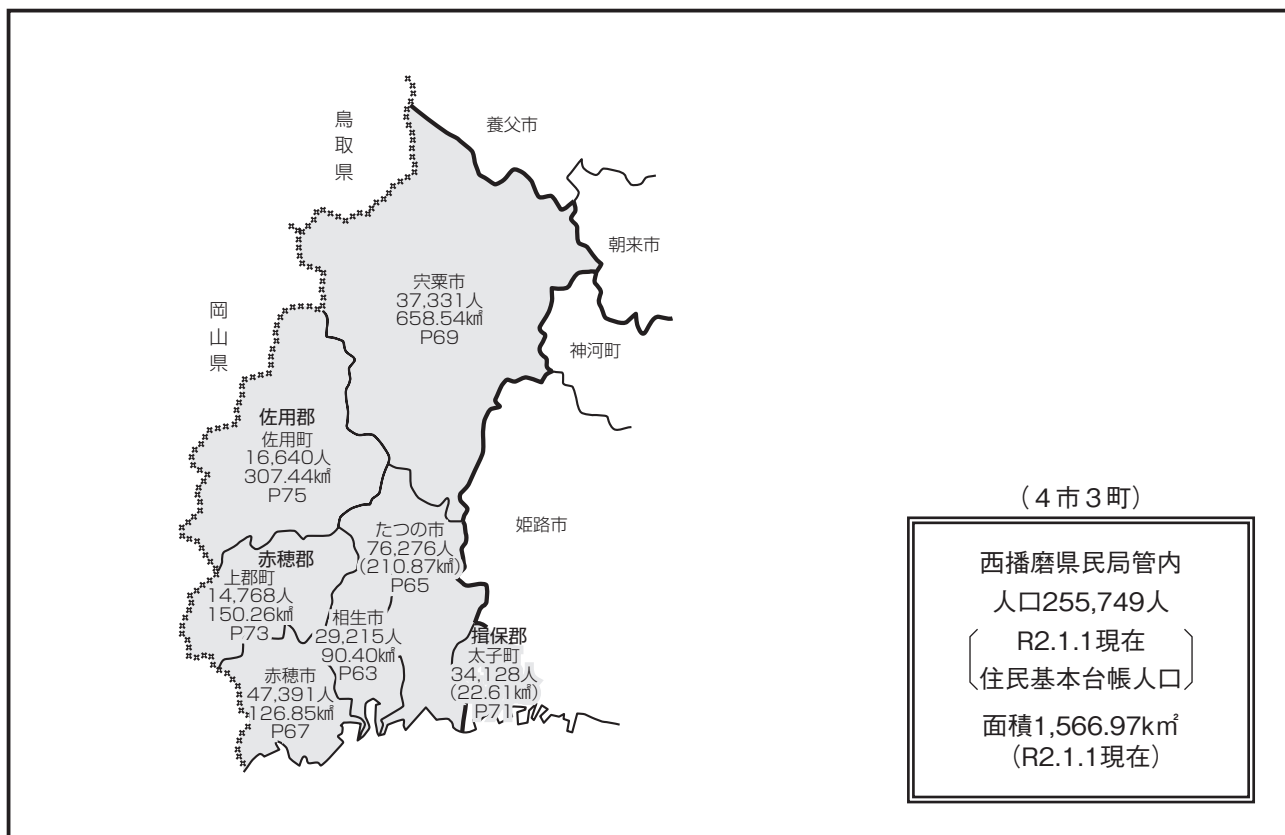
（庁舎まで）

【電車・バスを利用の場合】

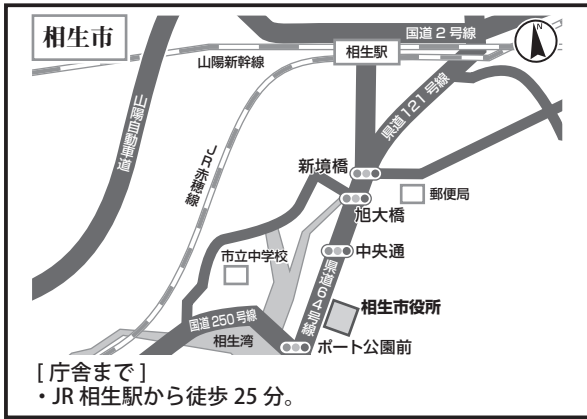
- ・JR相生駅からバス利用
スプリング8行 西播磨総合庁舎西下車
- ・JR播磨新宮駅からバス利用
スプリング8行 西播磨総合庁舎西下車



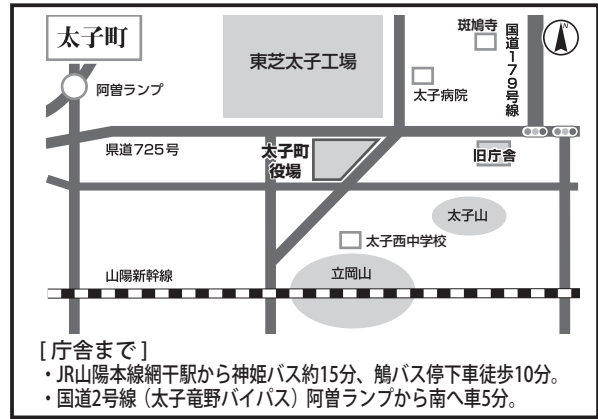
【西播磨県民局管内図】



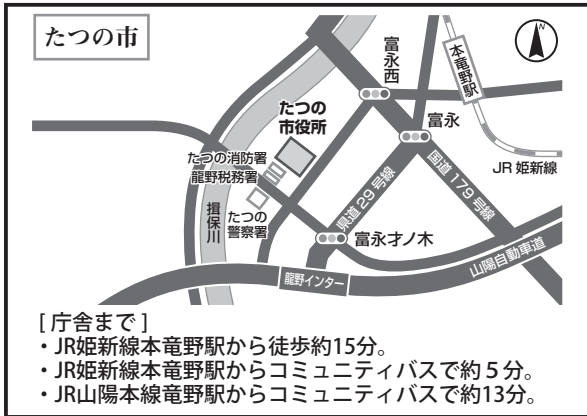
【市町庁舎付近案内図一覧(西播磨県民局管内)】



〒678-8585(個) 相生市旭一丁目1番3号
TEL (0791)23-7111



〒671-1592(個) 揖保郡太子町鶴280番地1
TEL (079)277-1010



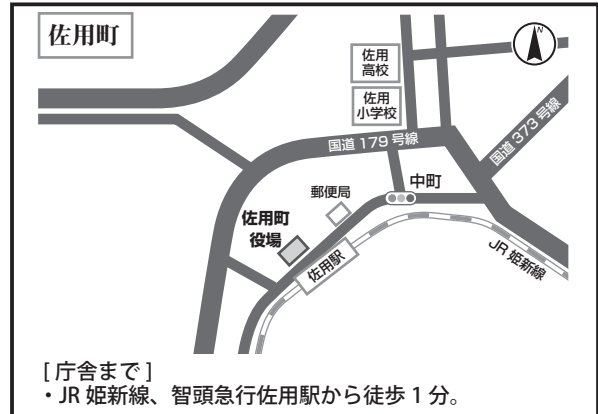
〒679-4192(個) たつの市龍野町富永1005番地1
TEL (0791)64-3131



〒678-1292(個) 赤穂郡上郡町大持278番地
TEL (0791)52-1111






〒678-0292(個) 赤穂市加里屋81番地
TEL (0791)43-3201



〒679-5380(個) 佐用郡佐用町佐用2611番地1
TEL (0790)82-2521



〒671-2593(個) 宍粟市山崎町中広瀬133-6
TEL (0790)63-3000



あいおいし 相生市		ホームページアドレス	http://www.city.aioi.lg.jp/							
		Eメールアドレス	koho@city.aioi.lg.jp							
相生市章	団体コード	282081		区分	H22国調	H27国調	R2.1.1現在 住基台帳			
	所在地	678-8585 (個) (あいおいしあさひ) 相生市旭一丁目1番3号		人口 (増減率)	31,158人 (△4.1%)	30,129人 (△3.3%)	29,215人 (△1.5%)			
				世帯数 (増減率)	12,141世帯 (2.5%)	12,153世帯 (0.1%)	13,279世帯 (△0.5%)			
市章の由来	TEL	(0791)23-7111		(H27国調) 産業別 就業人口	第1次産業	272人 (2.1%)				
片仮名「アイオイ」の頭文字 「ア」の字を相対的に組合せ たもの。	FAX	(0791)22-6439 (総務課)			第2次産業	4,165人 (32.7%)				
					第3次産業	8,289人 (65.1%)				
					総数	12,904人 ※その他分類含む				
相生市長 R2.6.14 就任 R6.6.13 満了 (6) 期目  たにぐち よしき 谷口 芳紀 (S24.3.30生)	役職	氏名	就任 年月日	面積 (R2.1.1)		90.40km ²				
	副市長	おちとしゆき 越智 俊之 (S36.2.12生)	R元.7.1 [1期目]	人口密度 (H27国調)		333.3人/km ²				
		—	—	年少人口割合 (H27国調)		11.2%				
		—	—	老年人口割合 (H27国調)		34.5%				
	議長	みうら たかとし 三浦 隆利 (S22.4.24生)	R2.5.12	住基台帳のうち 外国人住民 (R2.1.1)		516人				
		もりした たかあき 森下 高明 (S25.11.27生)	R2.5.12	昼夜間人口比率 (H27国調)		99.0%				
	副議長			転入者数 A	転出者数 B	転入超過数 A-B (R2.1.1~R2.12.31)				
					621人	793人	△172人			
					未就学児待機児童数 (R2.4.1現在)		要介護認定率 (R2.4.未現在)			
					5人		16.6%			
				議員 (任期 R5.4.30 まで)						
				条例定数		現員 (うち女性)				
				14人		14人 (1人)				
				政党別等議員数 (うち女性)						
				公明党		2人 (0人)				
				日本共産党		1人 (0人)				
				無所属		11人 (1人)				
				選挙人名簿登録者数 (R2.9.1現在)						
				男	女	計				
				11,713人	12,848人	24,561人				
				職員数						
				区分	R2.4.1現在	人口千人当たり				
				全職員	276人	9.4人				
				うち普通会 計部門職員	233人	8.0人				
				うち一般行 政部門職員	172人	5.9人				
				法令等に基づく主な地域指定の状況 (R3.4.1現在) ○: 該当、-: 非該当						
				過疎地域 (全部)	過疎地域 (一部)	辺地	離島地域	豪雪地域	特定農山村 地域	振興山村
				-	-	○	-	-	○	-
【主な郷土出身者】		【マスコット】		ふるさと納税の主な返礼品		マイナンバーカード取得率 (申請含む) R2.9.30現在 (県内41団体順位)				
・(故)浦山 桐郎 (映画監督) ・(故)大山 郁夫 (労働運動家) ・高島 俊男 (中国文学者)				・内閣総理大臣賞受賞 蒸しカキ 珠せいろ ・穀付き・むき身生牡蠣 ・極みあなご ・肉厚、ジューシーな深山農園の 「瀬戸内しいたけ」		21.88% (35位)				

区 分	平成 29 (2017) 年度決算	平成 30 (2018) 年度決算	令和元 (2019) 年度決算	
歳 入	13,227,277 千円 (△4.0%)	12,682,976 千円 (△4.1%)	13,320,950 千円 (5.0%)	
一 般 財 源 等	9,909,268 千円 (△4.2%)	9,687,781 千円 (△2.2%)	9,782,250 千円 (1.0%)	
うち 地 方 税	4,327,284 千円 (0.6%)	4,388,622 千円 (1.4%)	4,370,798 千円 (△0.4%)	
うち 地 方 交 付 税 ※臨時財政対策債含む	3,748,037 千円 (△2.2%)	3,668,636 千円 (△2.1%)	3,591,160 千円 (△2.1%)	
歳 出	12,838,216 千円 (△3.9%)	12,255,934 千円 (△4.5%)	12,979,157 千円 (5.9%)	
義 務 的 経 費	5,910,891 千円 (△0.2%)	5,850,429 千円 (△1.0%)	5,930,783 千円 (1.4%)	
うち 人 件 費	1,841,856 千円 (△0.7%)	1,901,039 千円 (3.2%)	1,835,352 千円 (△3.5%)	
うち 公 債 費 (うち繰上償還額)	1,507,809 千円 (△4.4%) (0 千円)	1,513,473 千円 (0.4%) (0 千円)	1,545,424 千円 (2.1%) (0 千円)	
うち 扶 助 費	2,561,226 千円 (2.8%)	2,435,917 千円 (△4.9%)	2,550,007 千円 (4.7%)	
投 資 的 経 費	1,318,930 千円 (4.5%)	702,063 千円 (△46.8%)	1,203,200 千円 (71.4%)	
実 質 収 支	372,890 千円	364,528 千円	288,264 千円	
地 方 債 現 在 高 (うち臨時財政対策債)	14,866,410 千円 (△2.4%) (6,203,902 千円)	14,015,995 千円 (△5.7%) (6,274,494 千円)	13,528,827 千円 (△3.5%) (6,226,000 千円)	
基 金 現 在 高 (うち財政調整基金)	3,058,258 千円 (1,837,375 千円)	2,981,772 千円 (1,791,356 千円)	2,775,392 千円 (1,617,451 千円)	
財 政 規 模 ※臨時債発行可能額含む	8,134,411 千円	7,987,522 千円	8,012,706 千円	
政 指 標	経 常 収 支 比 率	98.8 %	98.7 %	99.4 %
等	実 質 赤 字 比 率	—	—	—
	実 質 公 債 費 比 率	(27 ~ 29) 14.3 %	(28 ~ 30) 14.0 %	(29 ~ 31) 14.0 %
	将 来 負 担 比 率	116.7 %	103.4 %	91.5 %
	地 方 税 徴 収 率	97.3 %	97.2 %	97.2 %
財 政 力 指 数	(27 ~ 29) 0.565	(28 ~ 30) 0.572	(29 ~ 31) 0.577	
ラ ス パ イ レ ス 指 数	99.5	99.1	99.0	

公共施設等の状況 (R2.3末現在) ※はR2.5.1現在 ☆はR2.4.1現在 上段：市町立の数							
幼 稚 園	※ $\frac{6}{7}$ 箇所	保 育 所	☆ $\frac{3}{5}$ 箇所	都 市 公 園 等 数	41 箇所	介 護 老 人 保 健 施 設	3 箇所
小 学 校	※ $\frac{7}{7}$ 校	認 こ ど も 定 園	☆ $\frac{0}{2}$ 箇所	都 市 計 画 区 域 内 人 口 1 人 当 た り (H31.3末)	10.2 m ²	定 員 数	152 人
中 学 校	※ $\frac{3}{3}$ 校	病 院	$\frac{1}{4}$ 箇所	地 域 包 括 支 援 セ ン タ ー	☆ 1 箇所	通 所 介 護 事 業 所	2 箇所
義 務 教 育 学 校 (小中一貫(9年))	※ $\frac{0}{0}$ 校	診 療 所	$\frac{0}{40}$ 箇所	特 別 養 護 老 人 ホ ー ム	4 箇所	道 路 改 良 率 (H31.3末)	65.7 %
高 等 学 校	※ $\frac{0}{2}$ 校	公 民 館	5 箇所	定 員 数	235 人	道 路 舗 装 率 (H31.3末)	90.0 %
中 等 教 育 学 校 (中高一貫(6年))	※ $\frac{0}{0}$ 校	体 育 館	1 箇所	養 護 老 人 ホ ー ム	1 箇所	上 水 道 等 普 及 率 (H31.3末)	100.00 %
特 別 支 援 学 校	※ $\frac{0}{0}$ 校	図 書 館	1 箇所	ケ ア ハ ウ ス	0 箇所	生 活 排 水 処 理 率	100.0 %
				定 員 数	0 人		

人口等の推移	独自の人口対策
<p>1960 1965 1970 1975 1980 1985 1990 1995 2000 2005 2010 2015</p> <p>■ 人口 ▲ 年少人口割合 ● 老年人口割合</p>	<p>1. 子育て支援策</p> <ul style="list-style-type: none"> ・ 出産祝金支給事業 出生児1人につき1万円を支給。第3子以降の場合は、年額10万円を当該出生児が1歳に達する日から3年間支給。 ・ 母子手帳アプリ (Aioiいくなび) の配信 子育て情報やお子さんの成長記録、予防接種スケジュール管理などが行えるアプリを配信。 ・ 子育て応援ガイドブックの配布 生活する中で不安が少しでも軽減することを手助けになることを図るために、子育てに関する制度や相談窓口、市内の医療機関等を紹介する冊子を配布。 <p>2. 医療制度</p> <ul style="list-style-type: none"> ・ 妊婦健康診査補助事業 母子健康手帳交付時に、妊婦健康診査費の助成券を発行。 ・ あいのまち あいおい 健康プラン21 地域と協働で心身ともに健康な生活を送るため、市民自らが健康づくりに取り組める環境づくりの推進。 <p>3. その他</p> <ul style="list-style-type: none"> ・ 健康マイレージ事業 20歳以上の市民を対象に、健康診断や各自の健康づくりの実践を応募条件とし、目標達成者には記念品を贈呈。

西播磨

たつの市		ホームページアドレス	https://www.city.tatsuno.lg.jp							
		Eメールアドレス	kohohisho@city.tatsuno.lg.jp							
たつの市章	団体コード	282294		区分	H22国調	H27国調	R2.1.1現在 住基台帳			
	所在地	679-4192 (個) (たつのにたつのにちょうとみなが) たつのに龍野町富永 1005番地1		人口 (増減率)	80,518人 (△1.3%)	77,419人 (△3.8%)	76,276人 (△0.8%)			
				世帯数 (増減率)	26,803世帯 (4.9%)	27,297世帯 (1.8%)	30,754世帯 (0.6%)			
市章の由来	TEL	(0791)64-3131		(H27国調) 産業別 就業人口	第1次産業	1,023人 (3.0%)				
たつのに(Tatsuno)の「T」を 図案化し、太陽と大地、揖保 川から湧き立つ清風を表現し ている。	FAX	(0791)63-2594 (総務課)			第2次産業	12,844人 (37.2%)				
					第3次産業	20,653人 (59.8%)				
					総数	35,505人 ※その他分類含む				
たつのに市長 H29.11.13 就任 R3.11.12 満了 (1) 期目  やまもと みのる 山本 実 (S27.4.26生)	役職	氏名	就任 年月日	面積 (R2.1.1)		(210.87km ²)				
	副市長	井上 彰悟 (S33.6.5生)	H30.4.1 [1期目]	人口密度 (H27国調)		367.1人/km ²				
		—		—		年少人口割合 (H27国調)		13.2%		
	議長	まつした しんいちろう 松下 信一郎 (S23.1.15生)	R2.5.15	老年人口割合 (H27国調)		28.3%				
		—		—		住基台帳のうち 外国人住民 (R2.1.1)		664人		
	副議長	みき こういち 三木 浩一 (S31.2.4生)	R2.5.15	昼夜間人口比率 (H27国調)		96.2%				
		—		—		転入者数 A	転出者数 B	転入超過数 A-B (R2.1.1~R2.12.31)		
					1,646人	1,879人	△233人			
					未就学児待機児童数 (R2.4.1現在)		要介護認定率 (R2.4.未現在)			
					0人		18.4%			
				議員 (任期 R4.4.30 まで)						
				条例定数		現員 (うち女性)				
				22人		22人 (2人)				
				政党別等議員数 (うち女性)						
				公明党		2人 (0人)				
				日本共産党		1人 (0人)				
				幸福実現党		1人 (1人)				
				無所属		18人 (1人)				
				選挙人名簿登録者数 (R2.9.1現在)						
				男	女	計				
				30,388人	33,177人	63,565人				
				職員数						
				区分	R2.4.1現在	人口千人当たり				
				全職員	544人	7.1人				
				うち普通会 計部門職員	479人	6.3人				
				うち一般行 政部門職員	390人	5.1人				
				法令等に基づく主な地域指定の状況 (R3.4.1現在) ○: 該当、-: 非該当						
				過疎地域 (全部)	過疎地域 (一部)	辺地	離島地域	豪雪地域	特定農山村 地域	振興山村
				-	-	○	-	○	-	
				ふるさと納税の主な返礼品		マイナンバーカード取得率 (申請含む) R2.9.30現在 (県内41団体順位)				
				室津産牡蠣、手延そうめん揖保 乃糸、しょうゆ、トイレットペー パー、無農薬栽培ミルキーク イーン、揖保川トマト、自家製 つるし焼き豚		25.61% (29位)				
市の概要		【主な産業・経済等】		【主な観光・文化・歴史】						
		・市内を流れる清流揖保川の恵みをうけ、昔 から手延素麺、醤油醸造、皮革産業など全国 シェアトップクラスの地場産業が盛んであ る。		新宮宮内遺跡などの史跡や、 賀茂神社、永富家住宅などの 重要文化財が残る。日本遺産 に認定された室津や重要伝統 的建造物群保存地区に選定さ れた龍野城下町は歴史を感じ させる古い町並みが広がる。						
【花】	桜	【木】	梅	【鳥】	-					
【主な郷土出身者】		【マスコット】		赤とんぼくん あかねちゃん 						
・(故)三木露風(詩人)・(故)三木清(哲学者) ・(故)矢野勤治(俳人・歌人)・(故)内海青潮(詩人) ・(故)大上宇市(博物学者)・井戸敏三(兵庫県知事)										

西播磨


みんなで創る快適実感都市「たつの」

区 分	平成 29 (2017) 年度決算	平成 30 (2018) 年度決算	令和元 (2019) 年度決算	
歳 入	34,707,297 千円 (△5.8%)	36,646,547 千円 (5.6%)	36,324,652 千円 (△0.9%)	
一 般 財 源 等	24,612,271 千円 (△1.8%)	26,503,175 千円 (7.7%)	25,024,961 千円 (△5.6%)	
うち 地 方 税	11,082,447 千円 (1.3%)	10,927,221 千円 (△1.4%)	10,984,911 千円 (0.5%)	
うち 地 方 交 付 税 ※臨時財政対策債含む	10,684,704 千円 (0.8%)	10,365,111 千円 (△3.0%)	10,200,270 千円 (△1.6%)	
歳 出	33,936,187 千円 (△5.5%)	35,805,115 千円 (5.5%)	35,289,733 千円 (△1.4%)	
義 務 的 経 費	14,144,757 千円 (△0.2%)	14,188,040 千円 (0.3%)	13,771,405 千円 (△2.9%)	
うち 人 件 費	4,340,295 千円 (△0.8%)	4,276,387 千円 (△1.5%)	4,193,784 千円 (△1.9%)	
うち 公 債 費 (うち繰上償還額)	3,580,300 千円 (△1.0%) (0 千円)	3,757,959 千円 (5.0%) (321,227 千円)	3,292,754 千円 (△12.4%) (0 千円)	
うち 扶 助 費	6,224,162 千円 (0.6%)	6,153,694 千円 (△1.1%)	6,284,867 千円 (2.1%)	
投 資 的 経 費	3,163,419 千円 (△34.4%)	3,347,419 千円 (5.8%)	4,314,622 千円 (28.9%)	
実 質 収 支	653,097 千円	675,065 千円	719,169 千円	
地 方 債 現 在 高 (うち臨時財政対策債)	38,604,068 千円 (△0.4%) (16,212,213 千円)	38,499,580 千円 (△0.3%) (16,247,865 千円)	39,318,630 千円 (2.1%) (16,037,996 千円)	
基 金 現 在 高 (うち財政調整基金)	19,166,391 千円 (8,448,645 千円)	19,836,470 千円 (6,975,433 千円)	19,344,244 千円 (6,101,135 千円)	
財 政 指 標 等	標準財政規模 ※臨財債発行可能額含む	21,255,965 千円	21,025,494 千円	20,834,687 千円
経 常 収 支 比 率	86.8 %	87.4 %	88.0 %	
実 質 赤 字 比 率	—	—	—	
連 結 実 質 赤 字 比 率	—	—	—	
実 質 公 債 費 比 率	(27 ~ 29) 12.4 %	(28 ~ 30) 11.8 %	(29 ~ 31) 11.0 %	
将 来 負 担 比 率	24.3 %	15.4 %	16.8 %	
地 方 税 徴 収 率	93.7 %	94.3 %	94.9 %	
財 政 力 指 数	(27 ~ 29) 0.574	(28 ~ 30) 0.575	(29 ~ 31) 0.567	
ラ ス パ イ レ ス 指 数	98.3	99.1	99.4	

公共施設等の状況 (R2.3末現在) ※はR2.5.1現在 ☆はR2.4.1現在 上段：市町立の数							
幼 稚 園	※ $\frac{5}{5}$ 箇所	保 育 所	☆ $\frac{2}{9}$ 箇所	都 市 公 園 等 数	59 箇所	介 護 老 人 保 健 施 設	4 箇所
小 学 校	※ $\frac{18}{18}$ 校	認 こ ど も 定 園	☆ $\frac{10}{18}$ 箇所	都 市 計 画 区 域 内 人 口 1 人 当 た り (H31.3末)	17.3 m ²	定 員 数	269 人
中 学 校	※ $\frac{6}{6}$ 校	病 院	$\frac{1}{9}$ 箇所	地 域 包 括 支 援 セ ン タ ー	☆ 1 箇所	通 所 介 護 事 業 所	17 箇所
義 務 教 育 学 校 (小中一貫(9年))	※ $\frac{0}{0}$ 校	診 療 所	$\frac{1}{73}$ 箇所	特 別 養 護 老 人 ホ ー ム	8 箇所	道 路 改 良 率 (H31.3末)	69.3 %
高 等 学 校	※ $\frac{0}{2}$ 校	公 民 館	9 箇所	定 員 数	415 人	道 路 舗 装 率 (H31.3末)	95.8 %
中 等 教 育 学 校 (中高一貫(6年))	※ $\frac{0}{0}$ 校	体 育 館	4 箇所	養 護 老 人 ホ ー ム	2 箇所	上 水 道 等 普 及 率 (H31.3末)	99.93 %
特 別 支 援 学 校	※ $\frac{0}{2}$ 校	図 書 館	4 箇所	定 員 数	100 人	生 活 排 水 処 理 率	99.9 %
				ケ ア ハ ウ ス	2 箇所		
				定 員 数	65 人		

人口等の推移	独自の人口対策
<p>1960 1965 1970 1975 1980 1985 1990 1995 2000 2005 2010 2015</p> <p>■ 人口 ● 年少人口割合 ▲ 老年人口割合</p>	<p>1. 子育て支援策</p> <ul style="list-style-type: none"> ・育児不安の解消を図るため、乳児の保護者に対し、ベビー用品の宅配及び育児相談を実施。 ・子育て環境の充実を図るため、チャイルドシート購入費用の一部助成や地域住民による託児サービスを提供。 ・子育て世帯の経済的負担軽減のため、小学校入学に必要な学用品を支給。 <p>2. 高齢者支援策</p> <ul style="list-style-type: none"> ・在宅高齢者の自立を支援するため、タクシー料金の一部を助成。 ・高齢者の社会参加活動を通じた介護予防を推進するため、高齢者自身の介護支援ボランティア活動を奨励及び支援。 ・在宅のひとり暮らし高齢者等に対し緊急時の迅速な対応や日常的な相談に応じるため、緊急・相談通報装置を貸与。 <p>3. 医療制度</p> <ul style="list-style-type: none"> ・0歳から中学3年生までの無料化や病後児保育の実施。 ・高校生等の入院医療費自己負担額的全額助成。 <p>4. その他</p> <ul style="list-style-type: none"> ・転入者及び若者の定住促進を図るため、住宅取得費の一部を助成。 ・地域雇用の安定・拡大を図るため、若者から高齢者まで様々な年齢層に対する地元企業の情報提供・魅力発信を行うほか、包括的な就労支援を実施。

西播磨

あこうし 赤穂市		ホームページアドレス	http://www.city.ako.lg.jp							
		Eメールアドレス	kikaku@city.ako.lg.jp							
赤穂市章	団体コード	282120		区分	H22国調	H27国調	R2.1.1現在 住基台帳			
	所在地	678-0292 (個) (あこうしかりや) 赤穂市加里屋81番地		人口 (増減率)	50,523人 (△2.5%)	48,567人 (△3.9%)	47,391人 (△0.9%)			
				世帯数 (増減率)	18,826世帯 (3.0%)	18,729世帯 (△0.5%)	20,522世帯 (0.5%)			
市章の由来	TEL	(0791)43-3201		(H27国調) 産業別 就業人口	第1次産業	483人 (2.3%)				
「赤」を凶案化し、光芒は塩の結晶と躍進を表現している。	FAX	(0791)43-6892 (総務部行政課)			第2次産業	7,095人 (33.8%)				
					第3次産業	13,436人 (63.9%)				
				総数	21,322人 ※その他分類含む					
赤穂市長 H31.1.27 就任 R5.1.26 満了 (1) 期目  むれい まさとし 牟禮 正稔 (S29.7.20生)	役職	氏名	就任年月日	面積 (R2.1.1)	126.85km ²					
	副市長	ふじもと だいすけ 藤本 大祐 (S41.1.30生)	H31.4.1 [1期目]	人口密度 (H27国調)	382.8人/km ²					
		—	—	年少人口割合 (H27国調)	12.5%					
		—	—	老年人口割合 (H27国調)	30.2%					
	議長	たけうち ともえ 竹内 友江 (S24.2.28生)	R2.4.16	住基台帳のうち 外国人住民 (R2.1.1)	407人					
	副議長	おくとう たかひろ 奥藤 隆裕 (S33.10.9生)	R2.4.16	昼夜間人口比率 (H27国調)	96.0%					
					転入者数 A	転出者数 B	転入超過数 A-B (R2.1.1~R2.12.31)			
					827人	1,217人	△390人			
					未就学児待機児童数 (R2.4.1現在)	要介護認定率 (R2.4.未現在)				
					46人	20.0%				
沿革				議員 (任期 R3.4.8 まで)						
S26.9.1 合体 赤穂町 坂越町 高雄村 (市制施行)				条例定数						
S30.4.1 編入 有年村				18人						
S38.9.1 〃 岡山県和気郡日生町福浦地区				現員 (うち女性)						
				18人 (1人)						
				政党別等議員数 (うち女性)						
				日本共産党						
				2人 (0人)						
				公明党						
				2人 (0人)						
				無所属						
				14人 (1人)						
				選挙人名簿登録者数 (R2.9.1現在)						
				男	女	計				
				19,015人	20,973人	39,988人				
				職員数						
				区分	R2.4.1現在	人口千人当たり				
				全職員	949人	20.0人				
				うち普通会計 部門職員	454人	9.6人				
				うち一般行政 部門職員	259人	5.5人				
				法令等に基づく主な地域指定の状況 (R3.4.1現在) ○: 該当、-: 非該当						
				過疎地域 (全部)	過疎地域 (一部)	辺地	離島地域	豪雪地域	特定農山村 地域	振興山村
				-	-	-	-	○	-	
市の概要				ふるさと納税の主な返礼品						
【主な産業・経済等】		【主な観光・文化・歴史】		マイナンバーカード取得率 (申請含む) R2.9.30現在 (県内41団体順位)		25.57% (30位)				
<ul style="list-style-type: none"> ・ 伝統産業として地域経済を支えてきた塩田跡地は、工業用地等に転用され、播磨臨海工業地帯の西部拠点となっている。 ・ 西播磨テクノポリス計画の副母都市として工業生産機能を担い、新たな企業誘致を積極的に進めている。 		<ul style="list-style-type: none"> ・ 塩と義士のまちとして親しまれ、史跡、赤穂城跡など多くの歴史文化遺産の保存活用を図っている。 ・ 文化会館でも様々な文化公演やイベントを開催し、文化交流の拠点施設としての活用を推進している。 		坂越かき、モンダミンセット、黒毛和牛、赤穂温泉ペア宿泊券、イチゴ、みかん、赤穂市民病院人間ドック受診券						
【花】	ツツジ	【木】	サクラ	【鳥】	-					
【主な郷土出身者】				【マスコット】						
<ul style="list-style-type: none"> ・ (故) 大石 内蔵助 (赤穂藩家老、四十七士首領) ・ (故) 辰巳 柳太郎 (俳優) ・ (故) 西山 松之助 (東京教育大学名誉教授、家元制度研究者) 				陣たくん 						

区 分	平成 29 (2017) 年度決算	平成 30 (2018) 年度決算	令和元 (2019) 年度決算
歳 入	20,602,234 千円 (△2.3%)	21,145,343 千円 (2.6%)	20,764,085 千円 (△1.8%)
一 般 財 源 等	14,058,400 千円 (△1.6%)	14,912,528 千円 (6.1%)	14,382,303 千円 (△3.6%)
うち 地 方 税	8,439,643 千円 (△0.4%)	8,442,795 千円 (0.0%)	8,378,604 千円 (△0.8%)
うち 地 方 交 付 税 ※臨時財政対策債含む	4,082,981 千円 (△0.4%)	4,074,534 千円 (△0.2%)	4,020,727 千円 (△1.3%)
歳 出	20,458,679 千円 (△2.2%)	21,051,393 千円 (2.9%)	20,666,247 千円 (△1.8%)
義 務 的 経 費	9,497,377 千円 (△0.2%)	9,896,001 千円 (4.2%)	9,429,496 千円 (△4.7%)
うち 人 件 費	3,837,213 千円 (△0.7%)	3,929,863 千円 (2.4%)	3,738,182 千円 (△4.9%)
うち 公 債 費 (うち繰上償還額)	2,397,077 千円 (0.2%) (0 千円)	2,866,918 千円 (19.6%) (365,200 千円)	2,494,024 千円 (△13.0%) (0 千円)
うち 扶 助 費	3,263,087 千円 (△0.1%)	3,099,220 千円 (△5.0%)	3,197,290 千円 (3.2%)
投 資 的 経 費	3,088,876 千円 (△10.0%)	2,897,921 千円 (△6.2%)	2,853,973 千円 (△1.5%)
実 質 収 支	142,864 千円	55,935 千円	87,938 千円
地 方 債 現 在 高 (うち臨時財政対策債)	30,391,543 千円 (0.6%) (10,178,359 千円)	30,158,188 千円 (△0.8%) (10,387,007 千円)	30,387,314 千円 (0.8%) (10,466,564 千円)
基 金 現 在 高 (うち財政調整基金)	4,421,444 千円 (2,403,195 千円)	3,696,743 千円 (1,713,221 千円)	3,402,798 千円 (1,343,511 千円)
財 政 規 模 ※臨時債発行可能額含む	12,348,829 千円	12,313,943 千円	12,296,473 千円
政 指 標 等			
経 常 収 支 比 率	90.2 %	84.9 %	84.8 %
実 質 赤 字 比 率	—	—	—
結 算 実 質 赤 字 比 率	—	—	—
実 質 公 債 費 比 率	(27 ~ 29) 9.4 %	(28 ~ 30) 10.1 %	(29 ~ 31) 10.4 %
将 来 負 担 比 率	136.4 %	128.3 %	129.4 %
地 方 税 徴 収 率	94.8 %	95.1 %	95.4 %
財 政 力 指 数	(27 ~ 29) 0.725	(28 ~ 30) 0.723	(29 ~ 31) 0.719
ラ ス パ イ レ ス 指 数	96.8	97.7	97.3

公共施設等の状況 (R2.3末現在) ※はR2.5.1現在 ☆はR2.4.1現在 上段：市町立の数							
幼 稚 園	※ $\frac{10}{11}$ 箇所	保 育 所	☆ $\frac{6}{7}$ 箇所	都 市 公 園 等 数	50 箇所	介 護 老 人 保 健 施 設	3 箇所
小 学 校	※ $\frac{10}{10}$ 校	認 こ ど も 定 園	☆ $\frac{0}{1}$ 箇所	都 市 計 画 区 域 内 人 口 1 人 当 た り (H31.3末)	40.1 m ²	定 員 数	148 人
中 学 校	※ $\frac{5}{5}$ 校	病 院	$\frac{1}{5}$ 箇所	地 域 包 括 支 援 セ ン タ ー	☆ 1 箇所	通 所 介 護 事 業 所	10 箇所
義 務 教 育 学 校 (小中一貫(9年))	※ $\frac{0}{0}$ 校	診 療 所	$\frac{4}{62}$ 箇所	特 別 養 護 老 人 ホ ー ム	7 箇所	道 路 改 良 率 (H31.3末)	67.9 %
高 等 学 校	※ $\frac{0}{1}$ 校	公 民 館	11 箇所	定 員 数	365 人	道 路 舗 装 率 (H31.3末)	88.8 %
中 等 教 育 学 校 (中高一貫(6年))	※ $\frac{0}{0}$ 校	体 育 館	10 箇所	養 護 老 人 ホ ー ム	1 箇所	上 水 道 等 普 及 率 (H31.3末)	100.00 %
特 別 支 援 学 校	※ $\frac{0}{1}$ 校	図 書 館	1 箇所	ケ ア ハ ウ ス	2 箇所	生 活 排 水 処 理 率	99.6 %
				定 員 数	65 人		

人口等の推移	独自の人口対策
<p>1960年人口約42,000人、2015年人口約50,000人。年少人口割合は約30%から約20%へ減少し、老年人口割合は約10%から約25%へ増加している。</p>	<ol style="list-style-type: none"> 子育て支援策 <ul style="list-style-type: none"> 子どもの居場所づくり推進事業 (子ども食堂や学習支援を行う団体に対し運営費の一部を補助) 病児・病後児保育事業 (赤穂市民病院内において、生後6カ月から小学6年生までの病気の子どもを一時的に預かり、保護者の子育てと就労等の両立を支援) 学校給食費補助事業 (第3子以降の幼稚園及び小・中学生の給食費を助成) 高齢者支援策 <ul style="list-style-type: none"> いきいき百歳体操推進事業 (筋力の維持・向上を図るため、住民主体の通いの場である「いきいき百歳体操」を運営) あんしん見守りキーホルダー登録事業 (外出先での事故等の際、身元の確認等を行うための「あんしん見守りキーホルダー」の配布) 医療制度 <ul style="list-style-type: none"> 乳幼児等医療費助成制度 (中学3年生までの医療費の自己負担額を全額助成 (所得制限あり)) 高校生等医療費助成制度 (高校生等の入院医療費の自己負担額を全額助成 (所得制限あり)) 健康診査 (赤穂市国民健康保険・後期高齢者医療加入者に対し、特定健診・がん検診 (肺・胃・大腸・前立腺がん)・肝炎ウイルス検診について無料で実施) その他 <ul style="list-style-type: none"> 移住支援事業補助金制度 (東京23区からの移住者に対する助成) 市内循環バス運行事業 (市内のバス交通不便地域の解消、高齢者や障がい者等の移動手段の確保のため、市内5ルート・1回の乗車につき100円で運行)

西播磨

し ぞ う し 宍 粟 市		ホームページアドレス		https://www.city.shiso.lg.jp								
		Eメールアドレス		info@city.shiso.lg.jp								
宍粟市章		団体コード	282278		区分	H22国調	H27国調	R2.1.1現在 住基台帳				
	所在地	671-2593 (個) (しそしやまさきしょうなかびろせ) 宍粟市山崎町中広瀬 133-6		人口 (増減率)	40,938人 (△5.5%)	37,773人 (△7.7%)	37,331人 (△1.8%)					
		世帯数 (増減率)		13,174世帯 (0.8%)	12,723世帯 (△3.4%)	14,691世帯 (0.5%)						
市章の由来		TEL	(0790)63-3000		(H27国調) 産業別 就業人口	第1次産業	857人 (4.6%)	R2.1.1現在 住基台帳				
宍粟の「宍」を図案化したもの。		FAX	(0790)63-3061 (企画総務部総務課)			第2次産業	7,273人 (39.2%)					
						第3次産業	10,405人 (56.1%)					
						総数	18,724人 ※その他分類含む					
宍粟市長 H29.5.15 就任 R3.5.14 満了 (2) 期目		役職	氏名	就任年月日	面積 (R2.1.1)		658.54km ²					
	副市長	なかむら つかさ 中村 司 (S33.1.8生)		H29.5.28 [1期目]	人口密度 (H27国調)		57.4人/km ²					
		—		—		年少人口割合 (H27国調)		12.8%				
						老年人口割合 (H27国調)		32.1%				
						住基台帳のうち 外国人住民 (R2.1.1)		260人				
						昼夜間人口比率 (H27国調)		93.7%				
						転入者数 A	転出者数 B	転入超過数 A-B (R2.1.1~R2.12.31)				
		あずま とよとし 東 豊俊 (S23.7.10生)		R元.5.24	553人	851人	△298人					
		ふくもと しょうぞう 福元 晶三 (S28.8.5生)		R元.5.24	未就学児待機児童数 (R2.4.1現在)		要介護認定率 (R2.4.未現在)					
		はやし かつはる 林 克治 (S24.7.17生)		R元.5.24	0人		20.8%					
						議員 (任期 R3.5.14 まで)						
沿革						条例定数	現員 (うち女性)					
S29.10.1 編入 菅野村 (山崎町)						16人	16人 (2人)					
S30.7.20 合体 山崎町 城下村 戸原村 河東村 神野村 葛沢村 土万村 (山崎町)						政党別等議員数 (うち女性)						
S31.4.1 ≷ 神戸村 染河内村 下三方村 (一宮町設置)						公明党	2人 (1人)					
S31.9.30 ≷ 一宮町 三方村 繁盛村 (一宮町)						日本共産党	1人 (1人)					
≷ 西谷村 奥谷村 (波賀町設置)						無所属	13人 (0人)					
S35.1.1 町制施行 (千種町)												
H17.4.1 合体 山崎町 一宮町 波賀町 千種町 (市制施行)												
						選挙人名簿登録者数 (R2.9.1現在)						
						男	女	計				
						15,014人	16,586人	31,600人				
						職員数						
						区分	R2.4.1現在	人口千人当たり				
						全職員	671人	18.0人				
						うち普通会計 部門職員	382人	10.2人				
						うち一般行政 部門職員	297人	8.0人				
						法令等に基づく主な地域指定の状況 (R3.4.1現在) ○: 該当、-: 非該当						
						過疎地域 (全部)	過疎地域 (一部)	辺地	離島地域	豪雪地帯	特定農山村 地域	振興山村
						○	-	○	-	○	○	
市の概要												
【主な産業・経済等】		【主な観光・文化・歴史】										
・林業・農業・木材業・素麺業など ・豊かな森林資源を活かし、木材・木工製品等 の生産が盛んである。なかでも「宍粟材」は 県内素材生産量の3割を占め、県内有数の木 材産地として知られている。 ・素麺産業も盛んで、手延素麺「揖保の糸」の名 産地となっている。		・日本酒発祥の地・原不動滝・ 福知溪谷・もみじ山・大蔵 神社千年藤・ばんしゅう戸 倉スキー場・ちくご高原(ス キー場)・家原遺跡公園・天 児屋鉄山跡、氷ノ山、赤西・ 音水溪谷など										
【花】 ささゆり 【木】 ブナ		【鳥】 -										
【主な郷土出身者】		【マスコット】										
・細川 伸二 (ロス五輪柔道60kg以下優勝) ・三浦 和人 (歌手) ・大日ノ出崇揚 (元大相撲力士) ・前田 浩 (熊本大学名誉教授) ・宗接 唯人 (プロ野球選手)		 しーたん				ふるさと納税の主な返礼品 ・「日本酒発祥の地」が誇る 日本酒呑 みくらベセット ・但馬牛の血統を受け継いだ純正の黒 毛和牛「宍粟牛」のステーキセット ・硬式用野球グローブ「ミスノプロ ブランドアンバサダーモデル」		マイナンバーカード取得率 (申請含む) R2.9.30現在 (県内41団体順位) 25.62% (28位)				




人と自然が輝きみんなで創る夢のまち

区 分	平成 29 (2017) 年度決算	平成 30 (2018) 年度決算	令和元 (2019) 年度決算
歳 入	24,420,769 千円 (△0.1%)	24,881,666 千円 (1.9%)	25,603,408 千円 (2.9%)
一 般 財 源 等	16,751,699 千円 (△5.7%)	16,828,463 千円 (0.5%)	17,040,269 千円 (1.3%)
うち 地 方 税	4,665,455 千円 (0.7%)	4,531,495 千円 (△2.9%)	4,587,214 千円 (1.2%)
うち 地 方 交 付 税 ※臨時財政対策債含む	10,343,819 千円 (△4.1%)	10,497,748 千円 (1.5%)	10,146,873 千円 (△3.3%)
歳 出	23,900,045 千円 (0.2%)	24,304,868 千円 (1.7%)	24,643,499 千円 (1.4%)
義 務 的 経 費	9,867,101 千円 (△6.5%)	9,584,413 千円 (△2.9%)	9,501,205 千円 (△0.9%)
うち 人 件 費	3,274,534 千円 (△1.3%)	3,188,142 千円 (△2.6%)	3,214,522 千円 (0.8%)
うち 公 債 費 (うち繰上償還額)	3,103,488 千円 (△18.4%) (337,679 千円)	2,982,715 千円 (△3.9%) (400,000 千円)	2,822,105 千円 (△5.4%) (219,295 千円)
うち 扶 助 費	3,489,079 千円 (1.7%)	3,413,556 千円 (△2.2%)	3,464,578 千円 (1.5%)
投 資 的 経 費	3,027,382 千円 (22.6%)	3,637,301 千円 (20.1%)	3,961,143 千円 (8.9%)
実 質 収 支	447,697 千円	437,019 千円	598,820 千円
地 方 債 現 在 高 (うち臨時財政対策債)	30,257,785 千円 (0.8%) (10,172,454 千円)	30,655,062 千円 (1.3%) (10,103,921 千円)	31,075,757 千円 (1.4%) (9,808,796 千円)
基 金 現 在 高 (うち財政調整基金)	7,842,744 千円 (3,103,145 千円)	7,456,882 千円 (3,110,101 千円)	6,875,593 千円 (2,716,430 千円)
財 政 規 模 ※臨時債発行可能額含む	14,887,644 千円	14,818,977 千円	14,748,109 千円
政 指 標 等			
経 常 収 支 比 率	91.2 %	92.0 %	93.4 %
実 質 赤 字 比 率	—	—	—
結 算 実 質 赤 字 比 率	—	—	—
実 質 公 債 費 比 率	(27 ~ 29) 13.4 %	(28 ~ 30) 11.5 %	(29 ~ 31) 9.8 %
将 来 負 担 比 率	111.1 %	102.6 %	116.3 %
地 方 税 徴 収 率	92.4 %	92.6 %	93.4 %
財 政 力 指 数	(27 ~ 29) 0.351	(28 ~ 30) 0.347	(29 ~ 31) 0.343
ラ ス パ イ レ ス 指 数	97.7	98.0	97.8

公共施設等の状況 (R2.3末現在) ※はR2.5.1現在 ☆はR2.4.1現在 上段：市町立の数							
幼 稚 園	※ 8/8 箇所	保 育 所	☆ 2/10 箇所	都 市 公 園 等 数	9 箇所	介 護 老 人 保 健 施 設	1 箇所
小 学 校	※ 12/12 校	認 こ ど も 定 園	☆ 3/5 箇所	都 市 計 画 区 域 内 人 口 1 人 当 た り (H31.3末)	11.0 m ²	定 員 数	90 人
中 学 校	※ 7/7 校	病 院	1/1 箇所	地 域 包 括 支 援 セ ン タ ー	☆ 1 箇所	通 所 介 護 事 業 所	10 箇所
義 務 教 育 学 校 (小中一貫(9年))	※ 0/0 校	診 療 所	2/46 箇所	特 別 養 護 老 人 ホ ー ム	6 箇所	道 路 改 良 率 (H31.3末)	60.5 %
高 等 学 校	※ 0/3 校	公 民 館	0 箇所	定 員 数	390 人	道 路 舗 装 率 (H31.3末)	86.8 %
中 等 教 育 学 校 (中高一貫(6年))	※ 0/0 校	体 育 館	4 箇所	養 護 老 人 ホ ー ム	1 箇所	上 水 道 等 普 及 率 (H31.3末)	99.21 %
特 別 支 援 学 校	※ 0/0 校	図 書 館	1 箇所	ケ ア ハ ウ ス	1 箇所	生 活 排 水 処 理 率	100.0 %
				定 員 数	30 人		

人口等の推移	独自の人口対策
<p>1960年 人口: 55,000人、年少人口割合: 35.0%、老年人口割合: 10.0% 1970年 人口: 48,000人、年少人口割合: 28.0%、老年人口割合: 12.0% 1980年 人口: 48,000人、年少人口割合: 25.0%、老年人口割合: 15.0% 1990年 人口: 48,000人、年少人口割合: 22.0%、老年人口割合: 18.0% 2000年 人口: 45,000人、年少人口割合: 18.0%、老年人口割合: 22.0% 2010年 人口: 42,000人、年少人口割合: 15.0%、老年人口割合: 25.0% 2015年 人口: 38,000人、年少人口割合: 12.0%、老年人口割合: 28.0%</p>	<ol style="list-style-type: none"> 子育て支援策 <ul style="list-style-type: none"> 3歳児から5歳児の保育所・認定こども園の副食費助成 栄業市オリジナル木のおもちゃ「しその箱庭」の誕生祝い品贈呈及び子育て支援センター内の「木のおもちゃ広場」の常時開放や木のおもちゃを貸し出す「おもちゃ図書館」の開設 生後6か月から18歳(高校生)までの子どものインフルエンザ予防接種への助成 高齢者支援策 <ul style="list-style-type: none"> 地域住民主体の通いの場(R3.1現在121か所)へのいきいき百歳体操や健康講座の講師派遣・運営費助成 外出が困難な高齢者や障がいのある方への移動手段としてタクシーチケットを交付する外出支援サービスの実施 特定健診の会場で75歳以上を対象とした高齢者のフレイル健診の実施 医療制度 <ul style="list-style-type: none"> 0歳児から18歳(高校生)までの医療費自己負担額の全額を助成(所得制限なし) 市北部地域の直営診療所(2か所)に加え、新たな直営診療所の開設(R3.10予定)による地域医療の充実 その他 <ul style="list-style-type: none"> 結婚相談所等に登録してオンラインで婚活を行うための初期費用の助成 子育て世代等の転入者や市内転居者への住宅取得費の助成(空き家は改修費用の助成) 小学校から中学校9年間を見通した教育で学力向上と地域に対する愛着と誇りを育成する小中一貫教育の推進 日本酒発祥の地・発酵のふるさととして発酵食メニュー化や商品化による健康増進と交流人口の増加への取組み

西播磨

たいしちょう 太子町		ホームページアドレス	http://www.town.hyogo-taishi.lg.jp/							
		Eメールアドレス	kikaku@town.hyogo-taishi.lg.jp							
太子町章	団体コード	284645		区分	H22国調	H27国調	R2.1.1現在 住基台帳			
	所在地	671-1592 (個) (いぼぐんたいしちょういかるが) 揖保郡太子町鯉 280番地1		人口 (増減率)	33,438人 (2.7 %)	33,690人 (0.8 %)	34,128人 (△0.4 %)			
				世帯数 (増減率)	11,640世帯 (6.9 %)	12,092世帯 (3.9 %)	13,671世帯 (0.9 %)			
町章の由来	TEL	(079)277-1010		(H27国調) 産業別 就業人口	第1次産業	211人 (1.4 %)				
聖徳太子の精神「和」を象徴する。「太」の字を2つ組み合わせて図案化。	FAX	(079)276-3892 (総務部総務課)			第2次産業	5,409人 (36.3 %)				
						第3次産業	9,292人 (62.3 %)			
					総数	15,026人 ※その他分類含む				
太子町長 R2.8.6 R6.8.5 (2)  はっとり ちあき 服部 千秋 (S34.11.1生)	役職	氏名	就任年月日	面積 (R2.1.1)		(22.61km ²)				
	副町長	氏名	就任年月日	人口密度 (H27国調)		1,490人/km ²				
		氏名	就任年月日	年少人口割合 (H27国調)		16.4%				
		氏名	就任年月日	老年人口割合 (H27国調)		24.5%				
	議長	氏名	就任年月日	住基台帳のうち 外国人住民 (R2.1.1)		245人				
		氏名	就任年月日	昼夜間人口比率 (H27国調)		82.3%				
	副議長	氏名	就任年月日	転入者数 A	転出者数 B	転入超過数 A-B (R2.1.1~R2.12.31)				
		氏名	就任年月日	931人	997人	△66人				
					未就学児待機児童数 (R2.4.1現在)		要介護認定率 (R2.4.未現在)			
					30人		15.7%			
沿革				議員 (任期 R5.4.29 まで)						
S26. 4. 1 合体 斑鳩町 石海村 太田村 S30. 1. 1 編入 龍田村				条例定数		現員 (うち女性)				
				15人		14人 (1人)				
				政党別等議員数 (うち女性)						
				公明党・県民会議		2人 (1人)				
				立憲民主党		1人 (0人)				
				無所属		11人 (0人)				
				選挙人名簿登録者数 (R2.9.1現在)						
				男	女	計				
				13,418人	14,390人	27,808人				
				職員数						
				区分	R2.4.1現在	人口千人当たり				
				全職員	195人	5.7人				
				うち普通会計 部門職員	168人	4.9人				
				うち一般行政 部門職員	122人	3.6人				
				法令等に基づく主な地域指定の状況 (R3.4.1現在) ○: 該当、-: 非該当						
				過疎地域 (全部)	過疎地域 (一部)	辺地	離島地域	豪雪地域	特定農山村 地域	振興山村
				-	-	-	-	-	-	
町の概要				ふるさと納税の主な返礼品						
【主な産業・経済等】		【主な観光・文化・歴史】		マイナンバーカード取得率 (申請含む) R2.9.30現在 (県内41団体順位)		25.73% (27位)				
・JR山陽本線や国道2号線などの主要交通網への利便性がよく、大手電機メーカーなどの工場や事業所、商業施設が地域集約的に立地		・法隆寺領播磨国鯉荘の中核として創建された斑鳩寺がある		神戸ビーフ、但馬牛、手延そうめん揖保乃糸、たけのこ、太子みそ						
・「太子みそ」や「太子いちじく」などの特産品が充実		・聖徳太子ゆかりの地である								
		・聖徳太子が領地確定のために檀特山上から投げたというぼうし石が残る								
【花】	ひまわり	【木】	さざんか	【鳥】	-					
【主な郷土出身者】				【マスコット】						
・(故)山田 恵諦 (第253世天台座主) ・(故)安田 青風 (詩人) ・野口 聡一 (宇宙飛行士)				 たいし君 (左) あすか姫 (右)						




「和のまち太子」 活きるまち 誇れるまち つながるまち 安心のまち

区 分	平成 29 (2017) 年度決算	平成 30 (2018) 年度決算	令和元 (2019) 年度決算
歳 入	11,499,101 千円 (△2.2%)	11,112,452 千円 (△3.4%)	12,896,511 千円 (16.1%)
一 般 財 源 等	7,696,910 千円 (3.1%)	7,498,804 千円 (△2.6%)	7,873,532 千円 (5.0%)
うち 地 方 税	4,091,805 千円 (0.2%)	4,061,712 千円 (△0.7%)	4,121,988 千円 (1.5%)
うち 地 方 交 付 税 ※臨時財政対策債含む	2,234,749 千円 (△0.4%)	2,321,553 千円 (3.9%)	2,369,176 千円 (2.1%)
歳 出	11,172,618 千円 (△2.8%)	10,641,009 千円 (△4.8%)	12,602,352 千円 (18.4%)
義 務 的 経 費	4,805,349 千円 (3.5%)	4,922,832 千円 (2.4%)	5,009,338 千円 (1.8%)
うち 人 件 費	1,424,229 千円 (△3.4%)	1,450,601 千円 (1.9%)	1,442,913 千円 (△0.5%)
うち 公 債 費 (うち繰上償還額)	918,036 千円 (8.5%) (0 千円)	966,993 千円 (5.3%) (0 千円)	970,088 千円 (0.3%) (0 千円)
うち 扶 助 費	2,463,084 千円 (6.0%)	2,505,238 千円 (1.7%)	2,596,337 千円 (3.6%)
投 資 的 経 費	775,638 千円 (△34.4%)	502,425 千円 (△35.2%)	1,999,537 千円 (298.0%)
実 質 収 支	131,960 千円	356,574 千円	216,905 千円
地 方 債 現 在 高 (うち臨時財政対策債)	11,092,826 千円 (△0.6%) (5,744,477 千円)	11,063,397 千円 (△0.3%) (5,871,933 千円)	12,134,411 千円 (9.7%) (5,905,413 千円)
基 金 現 在 高 (うち財政調整基金)	2,851,550 千円 (1,924,058 千円)	3,085,387 千円 (1,991,384 千円)	3,497,958 千円 (2,171,220 千円)
財 政 規 模 ※臨時債発行可能額含む	6,929,791 千円	7,051,387 千円	7,134,680 千円
政 指 標			
経 常 収 支 比 率	88.6 %	88.3 %	88.7 %
実 質 赤 字 比 率	—	—	—
結 算 実 質 赤 字 比 率	—	—	—
実 質 公 債 費 比 率	(27 ~ 29) 10.2 %	(28 ~ 30) 10.2 %	(29 ~ 31) 9.9 %
将 来 負 担 比 率	93.9 %	73.3 %	59.9 %
地 方 税 徴 収 率	95.3 %	95.6 %	95.7 %
財 政 力 指 数	(27 ~ 29) 0.694	(28 ~ 30) 0.695	(29 ~ 31) 0.691
ラ ス パ イ レ ス 指 数	98.0	97.7	97.5

公共施設等の状況 (R2.3末現在) ※はR2.5.1現在 ☆はR2.4.1現在 上段：市町立の数							
幼 稚 園	※ 4/4 箇所	保 育 所	☆ 1/3 箇所	都 市 公 園 等 数	8 箇所	介 護 老 人 保 健 施 設	0 箇所
小 学 校	※ 4/4 校	認 こ ど も 定 園	☆ 0/6 箇所	都 市 計 画 区 域 内 人 口 1 人 当 た り (H31.3末)	4.6 m ²	定 員 数	0 人
中 学 校	※ 2/2 校	病 院	0/1 箇所	地 域 包 括 支 援 セ ン タ ー	☆ 1 箇所	通 所 介 護 事 業 所	7 箇所
義 務 教 育 学 校 (小中一貫(9年))	※ 0/0 校	診 療 所	0/36 箇所	特 別 養 護 老 人 ホ ー ム	3 箇所	道 路 改 良 率 (H31.3末)	73.3 %
高 等 学 校	※ 0/1 校	公 民 館	4 箇所	定 員 数	130 人	道 路 舗 装 率 (H31.3末)	93.8 %
中 等 教 育 学 校 (中高一貫(6年))	※ 0/0 校	体 育 館	1 箇所	養 護 老 人 ホ ー ム	0 箇所	上 水 道 等 普 及 率 (H31.3末)	99.04 %
特 別 支 援 学 校	※ 0/0 校	図 書 館	1 箇所	定 員 数	0 人	生 活 排 水 処 理 率	100.0 %
				ケ ア ハ ウ ス	0 箇所		
				定 員 数	0 人		

人口等の推移	独自の人口対策
<p>人口等の推移のグラフは、1960年から2015年までの人口（棒グラフ）、年少人口割合（実線）、老年人口割合（点線）を示しています。人口は1960年約14万人から2015年約34万人へと増加しています。年少人口割合は1960年約35%から2015年約25%へと減少し、老年人口割合は1960年約10%から2015年約25%へと増加しています。</p>	<p>1. 子育て支援策</p> <ul style="list-style-type: none"> ・妊婦健康診査費助成 (上限：83,500円) ・特定不妊治療費助成 (治療費の2分の1助成・上限：10万円) ・新生児聴覚検査費助成 (上限：5,000円) ・幼児インフルエンザ予防接種助成 (1,500円×2回分) ・子育て支援センター開設 (令和3年4月17日開設) <p>2. 高齢者支援策</p> <ul style="list-style-type: none"> ・健康遊具設置 (町内公園3箇所) ・タクシー運賃助成 (70歳以上の単身世帯対象・500円券×30枚) ・いきいき百歳体操 (介護予防) <p>3. 医療制度</p> <ul style="list-style-type: none"> ・乳幼児児童・子ども医療費助成事業 (中学3年生までの医療費無料化・所得制限なし) <p>4. その他</p> <ul style="list-style-type: none"> ・完全給食 (幼稚園～中学校まで) ・聖徳太子1400年プロジェクト (2022年に迎える聖徳太子没後1400年をまち全体で盛り上げる住民主体のプロジェクト) ・総合公園陸上競技場 (日本陸上競技連盟の「第3種公認」を取得)

西播磨

かみごおりちょう 上郡町		ホームページアドレス	http://www.town.kamigori.hyogo.jp/							
		Eメールアドレス	soumu@town.kamigori.lg.jp							
上郡町章	団体コード	284815		区分	H22国調	H27国調	R2.1.1現在 住基台帳			
	所在地	678-1292(個) (あこぐんかみごおりちょうだいち) 赤穂郡上郡町大持 278番地		人口 (増減率)	16,636人 (△5.5%)	15,224人 (△8.5%)	14,768人 (△1.7%)			
				世帯数 (増減率)	5,870世帯 (0.3%)	5,715世帯 (△2.6%)	6,446世帯 (0.1%)			
町章の由来	TEL	(0791)52-1111		(H27国調) 産業別 就業人口	第1次産業	332人(4.9%)				
上郡の「上」の字を2つ組み 合わせてまちの団結の力を、 全体のかたちでまちの将来の 発展の様を示したもの。	FAX	(0791)52-5172 (総務課)			第2次産業	1,966人(29.0%)				
					第3次産業	4,492人(66.2%)				
				総数		6,823人 ※その他分類含む				
上郡町長 H29.7.21 就任 R3.7.20 満了 (2) 期目	役職	氏名	就任 年月日	面積(R2.1.1)		150.26km ²				
		副町長	かしむら こういち 榎村 孝一 (S33.8.21生)	R2.4.1 [2期目]	人口密度(H27国調)		101.3人/km ²			
	議 長	副議長	うめだ しゅうさく 梅田 修作 (S44.2.10生)	R元.7.22	年少人口割合(H27国調)		11.1%			
副議長		たちばな てるひろ 立花 照弘 (S27.9.8生)	R元.7.22	老年人口割合(H27国調)		34.4%				
				住基台帳のうち 外国人住民(R2.1.1)		145人				
				昼夜間人口比率(H27国調)		96.2%				
				転入者数 A	転出者数 B	転入超過数 A-B (R2.1.1~R2.12.31)				
				248人	348人	△100人				
				未就学児待機児童数 (R2.4.1現在)		要介護認定率 (R2.4.未現在)				
				0人		17.4%				
				議員(任期 R3.7.20 まで)						
				条例定数		現員(うち女性)				
				10人		10人(1人)				
				政党別等議員数(うち女性)						
				公明党		1人(1人)				
				無所属		9人(0人)				
				選挙人名簿登録者数(R2.9.1現在)						
				男	女	計				
				6,134人	6,632人	12,766人				
				職員数						
				区分	R2.4.1現在	人口千人当たり				
				全職員	159人	10.8人				
				うち普通会 計部門職員	138人	9.3人				
				うち一般行 政部門職員	110人	7.4人				
				法令等に基づく主な地域指定の状況(R3.4.1現在) ○:該当、-:非該当						
				過疎地域 (全部)	過疎地域 (一部)	辺地	離島地域	豪雪地域	特定農山村 地域	振興山村
				-	-	○	-	○	-	
町の概要				ふるさと納税の主な返礼品		マイナンバーカード取得率 (申請含む) R2.9.30現在 (県内41団体順位)				
【主な産業・経済等】		【主な観光・文化・歴史】				27.84%(20位)				
・コンクリート ・電機 ・ビニール		・白旗城跡(国指定史跡) ・山陽道野磨駅家跡(国指定史跡) ・いざい交流ふるさと館(大鳥圭介の生家跡) ・かみごおりさくら園 ・金出地ダム								
【花】	ダリア	【木】	ツバキ	【鳥】	-					
【主な郷土出身者】				【マスコット】						
・(故)赤松 円心(南北朝時代の武将) ・(故)大鳥 圭介(日本近代工学界の父) ・浅越 しのぶ(元プロテニス選手) ・(故)安東 聖空(昭和かな書壇の巨匠) ・(故)大山 郁夫(社会活動家)										

さわやかに歴史と未来の出逢うまち

区 分	平成 29 (2017) 年度決算	平成 30 (2018) 年度決算	令和元 (2019) 年度決算
歳 入	7,563,055 千円 (3.9%)	7,349,985 千円 (△2.8%)	8,019,680 千円 (9.1%)
一 般 財 源 等	5,475,591 千円 (0.3%)	5,405,741 千円 (△1.3%)	5,487,229 千円 (1.5%)
うち 地 方 税	2,445,811 千円 (△0.7%)	2,314,782 千円 (△5.4%)	2,296,102 千円 (△0.8%)
うち 地 方 交 付 税 ※臨時財政対策債含む	2,332,119 千円 (0.6%)	2,307,366 千円 (△1.1%)	2,408,542 千円 (4.4%)
歳 出	7,460,585 千円 (3.3%)	7,244,680 千円 (△2.9%)	7,980,650 千円 (10.2%)
義 務 的 経 費	3,041,771 千円 (1.1%)	3,013,438 千円 (△0.9%)	3,063,714 千円 (1.7%)
うち 人 件 費	1,131,996 千円 (△1.2%)	1,126,181 千円 (△0.5%)	1,122,693 千円 (△0.3%)
うち 公 債 費 (うち繰上償還額)	1,016,204 千円 (1.4%) (27,773 千円)	1,001,724 千円 (△1.4%) (30,642 千円)	1,034,652 千円 (3.3%) (113,089 千円)
うち 扶 助 費	893,571 千円 (3.8%)	885,533 千円 (△0.9%)	906,369 千円 (2.4%)
投 資 的 経 費	789,733 千円 (72.6%)	567,102 千円 (△28.2%)	1,030,762 千円 (81.8%)
実 質 収 支	94,200 千円	103,736 千円	37,008 千円
地 方 債 現 在 高 (うち臨時財政対策債)	9,679,757 千円 (△1.4%) (3,865,889 千円)	9,477,369 千円 (△2.1%) (3,935,595 千円)	9,474,309 千円 (△0.0%) (3,906,265 千円)
基 金 現 在 高 (うち財政調整基金)	911,808 千円 (614,460 千円)	853,156 千円 (520,845 千円)	820,007 千円 (456,420 千円)
財 政 規 模 ※臨時債発行可能額含む	4,858,707 千円	4,764,969 千円	4,792,907 千円
政 指 標			
経 常 収 支 比 率	96.7 %	99.3 %	98.2 %
実 質 赤 字 比 率	—	—	—
連 結 実 質 赤 字 比 率	—	—	—
実 質 公 債 費 比 率	(27 ~ 29) 18.5 %	(28 ~ 30) 18.9 %	(29 ~ 31) 18.4 %
将 来 負 担 比 率	203.8 %	189.1 %	179.6 %
地 方 税 徴 収 率	96.1 %	96.2 %	96.8 %
財 政 力 指 数	(27 ~ 29) 0.552	(28 ~ 30) 0.546	(29 ~ 31) 0.534
ラ ス パ イ レ ス 指 数	97.6	97.1	96.8

公共施設等の状況 (R2.3末現在) ※はR2.5.1現在 ☆はR2.4.1現在 上段：市町立の数							
幼 稚 園	※ 3/3 箇所	保 育 所	☆ 1/2 箇所	都 市 公 園 等 数	28 箇所	介 護 老 人 保 健 施 設	1 箇所
小 学 校	※ 3/3 校	認 こ ど も 定 園	☆ 0/2 箇所	都 市 計 画 区 域 内 人 口 1 人 当 た り (H31.3末)	58.9 m ²	定 員 数	80 人
中 学 校	※ 1/2 校	病 院	0/0 箇所	地 域 包 括 支 援 セ ン タ ー	☆ 1 箇所	通 所 介 護 事 業 所	5 箇所
義 務 教 育 学 校 (小中一貫(9年))	※ 0/0 校	診 療 所	0/16 箇所	特 別 養 護 老 人 ホ ー ム	2 箇所	道 路 改 良 率 (H31.3末)	51.5 %
高 等 学 校	※ 0/2 校	公 民 館	7 箇所	定 員 数	110 人	道 路 舗 装 率 (H31.3末)	78.6 %
中 等 教 育 学 校 (中高一貫(6年))	※ 0/0 校	体 育 館	2 箇所	養 護 老 人 ホ ー ム	0 箇所	上 水 道 等 普 及 率 (H31.3末)	98.68 %
特 別 支 援 学 校	※ 0/0 校	図 書 館	1 箇所	定 員 数	0 人	ケ ア ハ ウ ス	0 箇所
				定 員 数	0 人	生 活 排 水 処 理 率	99.2 %

人口等の推移	独自の人口対策
<p>1960 1965 1970 1975 1980 1985 1990 1995 2000 2005 2010 2015</p> <p>■ 人口 ▲ 年少人口割合 ● 老年人口割合</p>	<ol style="list-style-type: none"> 子育て支援策 <ul style="list-style-type: none"> 育児パッケージ (1歳未満の子どもに送る用品パッケージ。親子や三世代で触れあって使えるもの、発達促進や疾病予防、災害対策用品など) 高齢者支援策 <ul style="list-style-type: none"> タクシー運賃の半額 (1,000円上限) を助成する利用券の交付 (1ヵ月2枚まで。年間最大24枚。対象要件あり) 運転免許証自主返納事業 (65歳以上の運転免許証返納者に対し、コミュニティバス等で利用できる回数乗車券の配付とJR西日本が発行するICOCA購入費用の助成 (上限あり)) 医療制度 <ul style="list-style-type: none"> 乳幼児等医療費助成事業 (小学3年生までの入院・通院医療費の自己負担分を無料化 (所得制限あり)) こども医療費助成事業 (小学4年生から中学3年生までの入院・通院医療費の自己負担分を無料化 (所得制限あり)) その他 <ul style="list-style-type: none"> 三世帯同居等世帯支援事業 (Uターンなどで住宅を取得または改修し、三世帯同居などをはじめた世帯の支援 (上限あり)) 中古住宅取得費補助金交付事業 (定住目的での中古住宅取得に対し、購入費用の2%を補助 (上限あり)) 新築住宅に対する固定資産税の課税免除 (対象の新築住宅に対し、120m²以下の部分に係る税額のうち、2分の1を減免) 定住応援支援金交付事業 (中古住宅や新築住宅の補助事業利用者を対象に、ケーブルテレビ加入支援や子育て支援を目的に商工会が発行する振興券を交付 (上限あり)) 移住体験住宅の設置 (生活体験や住宅探しに利用でき、円滑な移住を支援。1ヶ月単位で、最長1年利用可能)

西播磨

さようちょう 佐用町		ホームページアドレス	http://www.town.sayo.lg.jp							
		Eメールアドレス	koho@town.sayo.lg.jp							
佐用町章	団体コード	285013		区分	H22国調	H27国調	R2.1.1現在 住基台帳			
	所在地	679-5380 (個) (さようぐんさようちょうさよう) 佐用郡佐用町佐用 2611番地1		人口 (増減率)	19,265人 (△8.3%)	17,510人 (△9.1%)	16,640人 (△2.0%)			
				世帯数 (増減率)	6,301世帯 (△3.3%)	6,108世帯 (△3.1%)	6,886世帯 (0.2%)			
町章の由来	TEL	(0790)82-2521		(H27国調) 産業別 就業人口	第1次産業	707人 (8.8%)				
町名の「さ」をモチーフにして、「両手を大きく広げた町民」を親しみやすく表現したものの。	FAX	(0790)82-0131 (総務課)			第2次産業	2,337人 (29.2%)				
					第3次産業	4,957人 (62.0%)				
				総数		8,092人 ※その他分類含む				
佐用町長 H29.11.13 就任 R3.11.12 満了 (4) 期目  あんざこのりあき 庵途 典章 (S24.7.1生)	役職	氏名	就任年月日	面積 (R2.1.1)		307.44km ²				
	副町長	つぼうちよりお 坪内 頼男 (S26.7.15生)	R2.7.1 [3期目]	人口密度 (H27国調)		57.0人/km ²				
		—	—	年少人口割合 (H27国調)		10.2%				
	議長	いしどうもとい 石堂 基 (S32.1.28生)	R2.5.1	老年人口割合 (H27国調)		38.2%				
		こばやしひろかず 小林 裕和 (S28.11.3生)	R2.5.1	住基台帳のうち 外国人住民 (R2.1.1)		161人				
	副議長	—	—	昼夜間人口比率 (H27国調)		100.2%				
		—	—	転入者数 A	転出者数 B	転入超過数 A-B (R2.1.1~R2.12.31)				
					226人	377人	△151人			
					未就学児待機児童数 (R2.4.1現在)		要介護認定率 (R2.4.未現在)			
					0人		23.8%			
				議員 (任期 R4.4.30 まで)						
				条例定数		現員 (うち女性)				
				14人		14人 (1人)				
				政党別等議員数 (うち女性)						
				日本共産党		3人 (1人)				
				公明党		1人 (0人)				
				無所属		10人 (0人)				
				選挙人名簿登録者数 (R2.9.1現在)						
				男	女	計				
				6,851人	7,526人	14,377人				
				職員数						
				区分	R2.4.1現在	人口千人当たり				
				全職員	248人	14.9人				
				うち普通会 計部門職員	221人	13.3人				
								うち一般行 政部門職員	191人	11.5人
				法令等に基づく主な地域指定の状況 (R3.4.1現在) ○: 該当、-: 非該当						
				過疎地域 (全部)	過疎地域 (一部)	辺地	離島地域	豪雪地域	特定農山村 地域	振興山村
				○	-	○	-	-	○	○
				ふるさと納税の主な返礼品		マイナンバーカード取得率 (申請含む) R2.9.30現在 (県内41団体順位)				
				もち大豆みそ、三日月みそ、ひまわり油、夢茜ストレートトマトジュース		26.23% (26位)				
沿革		S30.3.1 合体 佐用町 長谷村 平福町 石井村 江川村 (佐用町設置)								
		S30.3.25 〃 幕山村 西庄村 (上月町設置)								
		S30.3.31 〃 三日月町 大広村 (三日月町設置)								
		S30.7.20 〃 中安村 徳久村 三河村 (南光町設置)								
		S33.6.15 〃 上月町 久崎町 (上月町設置)								
		H17.10.1 〃 佐用町 上月町 南光町 三日月町								
町の概要		【主な産業・経済等】		【主な観光・文化・歴史】						
		・農業はもち大豆、ひまわり油、そばなどが地域ブランドとなっている。 ・林業は労働力の減少などから停滞している。 ・工業では、製造品出荷額、年間販売額、また事業所数・商店数ともに減少傾向にある。		・平福の町並み乃井野などの歴史資源。 ・南光地域のひまわりを代表とする多彩で豊かな自然資源。 ・公開施設として世界最大級の望遠鏡を有する県立西はりま天文台。						
【花】	ひまわり	【木】	いちよう	【鳥】	-					
【主な郷土出身者】		・(故)和田 性海(高野山大学長)		【マスコット】		ふるさと納税の主な返礼品				マイナンバーカード取得率 (申請含む) R2.9.30現在 (県内41団体順位)
				観光イメージキャラクター おさよん 						26.23% (26位)

ひと まち 自然がきらめく 共生の郷 佐用

区 分	平成 29 (2017) 年度決算	平成 30 (2018) 年度決算	令和元 (2019) 年度決算	
歳 入	12,427,725 千円 (△5.8%)	12,939,960 千円 (4.1%)	13,048,056 千円 (0.8%)	
一 般 財 源 等	9,587,045 千円 (△4.0%)	9,366,231 千円 (△2.3%)	9,184,594 千円 (△1.9%)	
うち 地 方 税	2,215,701 千円 (0.9%)	2,181,645 千円 (△1.5%)	2,185,612 千円 (0.2%)	
うち 地 方 交 付 税 ※臨時財政対策債含む	6,343,593 千円 (△5.9%)	6,134,484 千円 (△3.3%)	6,034,285 千円 (△1.6%)	
歳 出	12,336,699 千円 (△6.0%)	12,838,827 千円 (4.1%)	12,933,181 千円 (0.7%)	
義 務 的 経 費	5,577,457 千円 (△2.3%)	5,488,790 千円 (△1.6%)	4,942,483 千円 (△10.0%)	
うち 人 件 費	1,980,833 千円 (△0.1%)	1,955,099 千円 (△1.3%)	1,907,997 千円 (△2.4%)	
うち 公 債 費 (うち繰上償還額)	2,573,841 千円 (△4.6%) (1,238,800 千円)	2,519,405 千円 (△2.1%) (1,192,271 千円)	2,035,844 千円 (△19.2%) (763,546 千円)	
うち 扶 助 費	1,022,783 千円 (△0.1%)	1,014,286 千円 (△0.8%)	998,642 千円 (△1.5%)	
投 資 的 経 費	1,292,344 千円 (△23.9%)	1,978,093 千円 (53.1%)	2,432,070 千円 (23.0%)	
実 質 収 支	67,837 千円	92,789 千円	101,877 千円	
地 方 債 現 在 高 (うち臨時財政対策債)	13,574,592 千円 (△7.2%) (4,475,698 千円)	12,933,544 千円 (△4.7%) (4,086,089 千円)	13,052,461 千円 (0.9%) (3,979,779 千円)	
基 金 現 在 高 (うち財政調整基金)	9,631,746 千円 (2,701,097 千円)	9,654,924 千円 (2,664,962 千円)	10,146,505 千円 (2,625,824 千円)	
財 政 指 標 等	標準財政規模 ※臨財債発行可能額含む	8,457,646 千円	8,244,599 千円	8,229,853 千円
経 常 収 支 比 率	81.8 %	82.2 %	84.0 %	
実 質 赤 字 比 率	—	—	—	
連 結 実 質 赤 字 比 率	—	—	—	
実 質 公 債 費 比 率	(27 ~ 29) 6.6 %	(28 ~ 30) 4.8 %	(29 ~ 31) 3.0 %	
将 来 負 担 比 率	— %	— %	— %	
地 方 税 徴 収 率	94.4 %	95.4 %	96.3 %	
財 政 力 指 数	(27 ~ 29) 0.308	(28 ~ 30) 0.305	(29 ~ 31) 0.304	
ラ ス パ イ レ ス 指 数	97.1	96.6	96.9	

公共施設等の状況 (R2.3末現在) ※はR2.5.1現在 ☆はR2.4.1現在 上段：市町立の数							
幼 稚 園	※ 0/1 箇所	保 育 所	☆ 5/5 箇所	都 市 公 園 等 数	0 箇所	介 護 老 人 保 健 施 設	2 箇所
小 学 校	※ 4/4 校	認 こ ど も 定 園	☆ 0/0 箇所	都 市 計 画 区 域 内 人 口 1 人 当 た り (H31.3末)	0.0 m ²	定 員 数	136 人
中 学 校	※ 4/4 校	病 院	0/3 箇所	地 域 包 括 支 援 セ ン タ ー	☆ 1 箇所	通 所 介 護 事 業 所	5 箇所
義 務 教 育 学 校 (小中一貫(9年))	※ 0/0 校	診 療 所	1/12 箇所	特 別 養 護 老 人 ホ ー ム	5 箇所	道 路 改 良 率 (H31.3末)	39.7 %
高 等 学 校	※ 0/1 校	公 民 館	0 箇所	定 員 数	283 人	道 路 舗 装 率 (H31.3末)	57.8 %
中 等 教 育 学 校 (中高一貫(6年))	※ 0/0 校	体 育 館	8 箇所	養 護 老 人 ホ ー ム	1 箇所	上 水 道 等 普 及 率 (H31.3末)	98.76 %
特 別 支 援 学 校	※ 0/0 校	図 書 館	1 箇所	定 員 数	50 人	生 活 排 水 処 理 率	99.2 %
				ケ ア ハ ウ ス	0 箇所		
				定 員 数	0 人		

人口等の推移	独自の人口対策
<p>1960 1965 1970 1975 1980 1985 1990 1995 2000 2005 2010 2015</p> <p>■ 人口 ● 年少人口割合 ▲ 老年人口割合</p>	<p>1. 子育て支援策</p> <ul style="list-style-type: none"> ・子育て世帯への小中学校副教材費相当額助成 (小学生保護者に年15,000円、中学生保護者に年30,000円の町内加盟店で使用できる商品券支給) ・保育料の第2子以降(3歳未満)無料化 ・学校給食の内容充実と給食費の負担軽減 (学校給食費の半額を助成) <p>2. 高齢者支援策</p> <ul style="list-style-type: none"> ・外出支援事業 (65歳以上の方などのタクシー運賃の一部を助成する「タクシー運賃助成事業」、予約制確実運行のデマンド型乗合バス「さよさよサービス」など) ・地域見守りネットワーク事業 ・住宅改修費助成事業 <p>3. 医療制度</p> <ul style="list-style-type: none"> ・乳幼児医療費助成事業 (町内に住所を有する0歳~中学3年生までの方の医療費無償化) ・高校生等医療費助成制度 (町内に住所を有する高校生等の医療費無償化) ・子どもの任意予防接種事業 (三種混合ワクチン、不活性化ポリオワクチン、ロタウイルスワクチン、インフルエンザワクチンなどの接種料金一部助成) <p>4. その他</p> <ul style="list-style-type: none"> ・若者住宅新築・取得応援金 ・地域おこし協力隊任用による関係人口の創出 ・協働のまちづくりと地域づくり協議会

西播磨

【地域の将来像（地域ビジョン）】

○あしたのふるさと但馬 ～コウノトリ翔(かけ)る郷(さと)～

【将来像と行動目標】

〈将来像〉

- 自立の郷
- 賑わいの郷
- 癒しの郷
- 慈しみの郷

〈行動目標〉

- 人づくり
- 産業づくり
- 誇りづくり
- 安心づくり

【豊岡総合庁舎】

〒668-0025

所在地

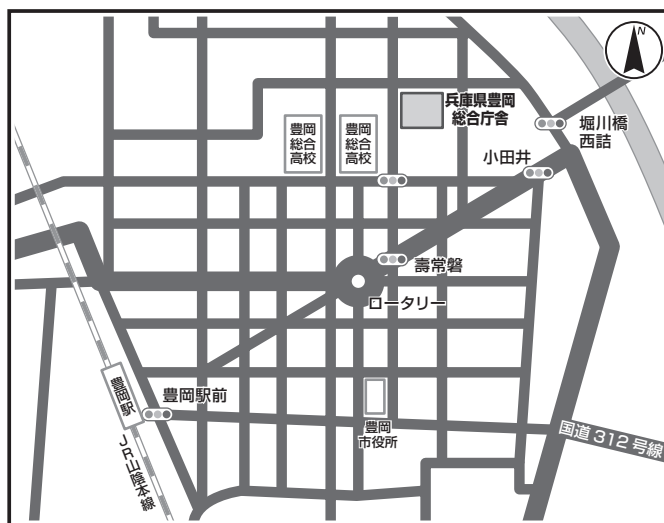
豊岡市幸町7-11

TEL

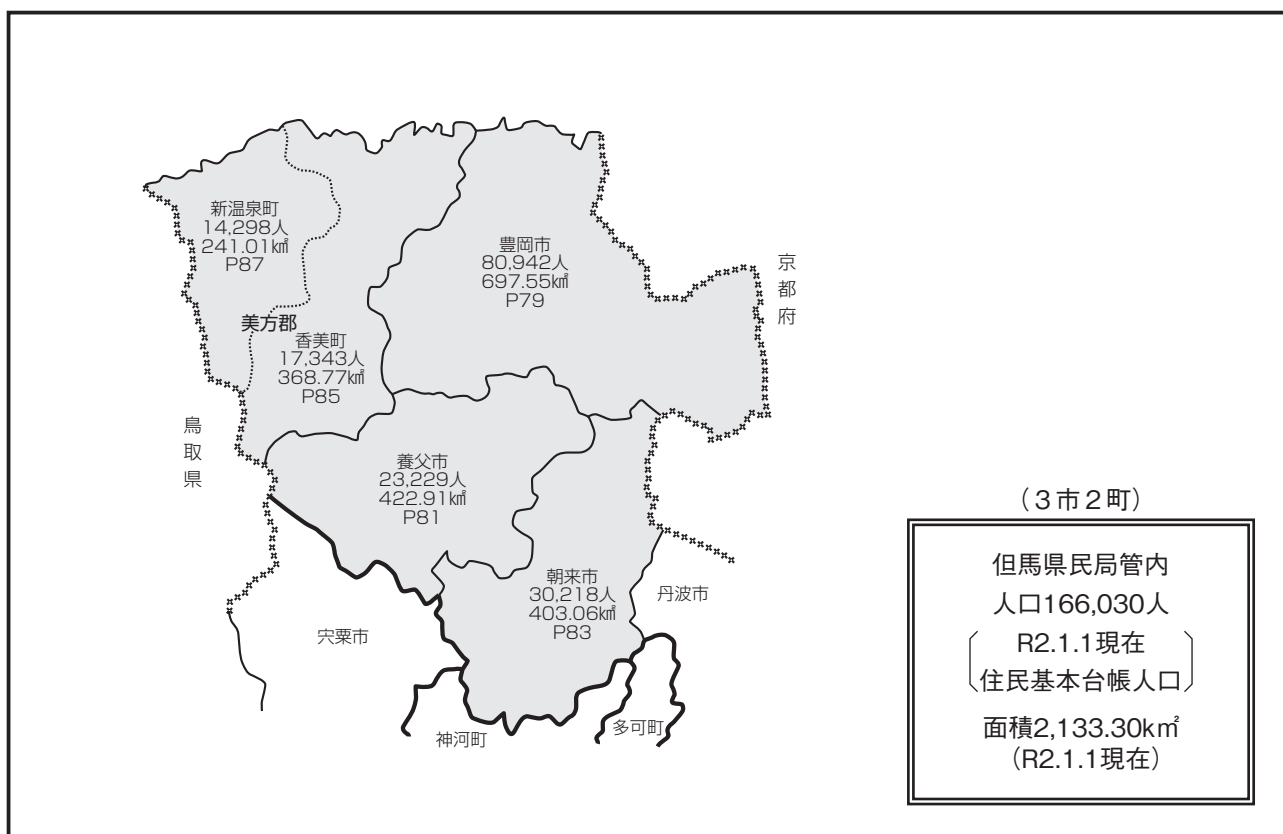
(0796) 23-1001

(庁舎まで)

- ・JR山陰本線豊岡駅から徒歩15分
- 寿バス停下車徒歩5分



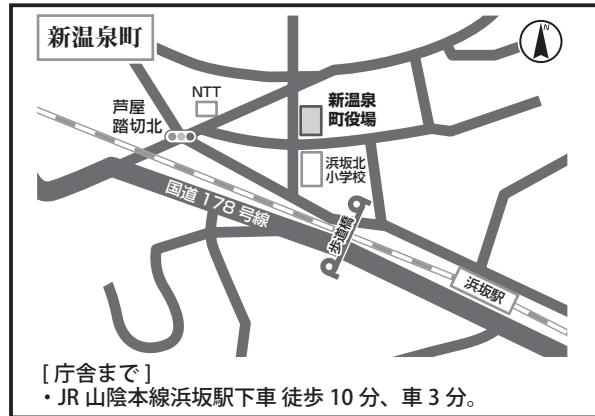
【但馬県民局管内図】



【市町庁舎付近案内図一覧(但馬県民局管内)】



〒668-8666(個) 豊岡市中央町2番4号
 TEL (0796)23-1111



〒669-6792(個) 美方郡新温泉町浜坂2673番地の1
 TEL (0796)82-3111



〒667-8651(個) 養父市八鹿町八鹿1675番地
 TEL (079)662-3161



〒669-5292(個) 朝来市和田山町東谷213番地1
 TEL (079)672-3301



〒669-6592(個) 美方郡香美町香住区香住870番地の1
 TEL (0796)36-1111

とよおかし 豊岡市		ホームページアドレス	https://www.city.toyooka.lg.jp							
		Eメールアドレス	info@city.toyooka.lg.jp							
豊岡市章	団体コード	282090		区分	H22国調	H27国調	R2.1.1現在 住基台帳			
	所在地	668-8666 (個) (とよおかしちゅうおうまち) 豊岡市中央町2番4号		人口 (増減率)	85,592人 (△4.1%)	82,250人 (△3.9%)	80,942人 (△1.3%)			
				世帯数 (増減率)	29,741世帯 (0.4%)	30,189世帯 (1.5%)	33,336世帯 (0.3%)			
市章の由来	TEL	(0796)23-1111		(H27国調) 産業別 就業人口	第1次産業	2,472人	(6.2%)			
豊岡市の「と」を図案化したもので、6本のラインは、未来に伸びていく活気を表現し、青色は、明るい未来を象徴している。	FAX	(0796)24-2575 (総務部総務課)			第2次産業	10,981人	(27.5%)			
					第3次産業	26,511人	(66.3%)			
					総数	40,709人	※その他分類含む			
豊岡市長	役職	氏名	就任年月日	面積 (R2.1.1)		697.55km ²				
H29.5.1 就任 R3.4.30 満了 (4) 期目	副市長	もりた としゆき 森田 敏幸 (S33.3.18生)	H29.5.16 [1期目]	人口密度 (H27国調)		117.9人/km ²				
		まえの ふみたか 前野 文孝 (S42.12.10生)	H29.9.15 [1期目]	年少人口割合 (H27国調)		13.0%				
		—	—	老年人口割合 (H27国調)		31.7%				
なかがい むねはる 中貝 宗治 (S29.11.4生)	議長	しまざき ひろゆき 嶋崎 宏之 (S22.7.8生)	R2.11.12	住基台帳のうち 外国人住民 (R2.1.1)		845人				
	副議長	あおやま けんじ 青山 憲司 (S31.3.5生)	R2.11.12	昼夜間人口比率 (H27国調)		101.9%				
沿革				転入者数 A	1,558人	転出者数 B	1,931人			
				転入超過数 A-B (R2.1.1~R2.12.31)		△373人				
				未就学児待機児童数 (R2.4.1現在)		4人				
				要介護認定率 (R2.4.末現在)		18.3%				
				議員 (任期 R3.10.31 まで)						
				条例定数		現員 (うち女性)				
				24人		23人 (2人)				
				政党別等議員数 (うち女性)						
S25.4.1 合体 豊岡町 新田村 五荘村 中筋村 (市制施行)				日本共産党		3人 (1人)				
S30.2.1 〃 城崎町 内川村				公明党		2人 (0人)				
〃 編入 宿南村 (大字 赤崎、浅倉地域) (日高町)				維新の会		1人 (1人)				
S30.3.3 合体 竹野村 中竹野村 奥竹野村 三椒村				無所属		17人 (0人)				
S30.3.25 〃 日高町 国府村 八代村 三方村 清滝村 西気村										
S30.4.1 編入 奈佐村 港村 (豊岡市)										
S31.9.30 合体 資母村 合橋村 高橋村 (但東町制施行)										
S32.4.1 町制施行 (竹野町)										
S32.9.1 合体 出石町 室埴村 小坂村 神美村 (穴見谷地域を除く地域)										
〃 編入 神美村の一部 (豊岡市)										
S33.1.1 〃 日高町の一部 (豊岡市)										
H17.4.1 合体 豊岡市 城崎町 竹野町 日高町 出石町 但東町				選挙人名簿登録者数 (R2.9.1現在)						
				男	女	計				
				32,362人	35,225人	67,587人				
				職員数						
				区分	R2.4.1現在	人口千人当たり				
				全職員	883人	10.9人				
				うち普通会計 部門職員	800人	9.9人				
				うち一般行政 部門職員	523人	6.5人				
				法令等に基づく主な地域指定の状況 (R3.4.1現在) ○: 該当、-: 非該当						
				過疎地域 (全部)	過疎地域 (一部)	辺地	離島地域	豪雪地域	特定農山村 地域	振興山村
				-	○	○	-	○	○	
市の概要				ふるさと納税の主な返礼品		マイナンバーカード取得率 (申請含む) R2.9.30現在 (県内41団体順位)				
【主な産業・経済等】		【主な観光・文化・歴史】		豊岡靴、但馬牛すき焼き用、城崎温泉旅館協同組合加盟旅館利用券、津居山かに、コウノトリ育むお米、NAKATAハンガー		20.45% (39位)				
・農林水産業 ・観光業 ・かばん産業 他		・城崎温泉 ・出石城下町 ・竹野浜海水浴場 ・神鍋高原 他		(左から)コウノトリのコーチャン ・オオサンショウウオのコーチャン ・玄米の玄さん						
【花】 チューリップ		【木】 やなぎ		【鳥】 コウノトリ						
【主な郷土出身者】		【マスコット】								
・(故) 斎藤 隆夫 (衆議院議員) ・(故) 加藤 弘之 (東京大学初代総理) ・(故) 植村 直己 (冒険家)										

但馬




小さな世界都市 — Local&Global City —

区 分	平成 29 (2017) 年度決算	平成 30 (2018) 年度決算	令和元 (2019) 年度決算	
歳 入	54,575,662 千円 (8.9%)	47,050,856 千円 (△13.8%)	48,713,767 千円 (3.5%)	
一 般 財 源 等	40,314,156 千円 (19.8%)	33,895,215 千円 (△15.9%)	33,670,720 千円 (△0.7%)	
うち 地方 税	10,124,485 千円 (△0.1%)	10,029,857 千円 (△0.9%)	10,030,228 千円 (0.0%)	
うち 地方 交付 税 ※臨時財政対策債含む	19,425,024 千円 (△1.9%)	19,124,264 千円 (△1.5%)	18,574,695 千円 (△2.9%)	
歳 出	53,481,599 千円 (9.6%)	44,994,582 千円 (△15.9%)	47,193,905 千円 (4.9%)	
義 務 的 経 費	21,489,460 千円 (0.7%)	21,128,325 千円 (△1.7%)	21,370,259 千円 (1.1%)	
うち 人 件 費	7,726,835 千円 (0.9%)	7,740,106 千円 (0.2%)	7,722,614 千円 (△0.2%)	
うち 公 債 費 (うち繰上償還額)	7,128,498 千円 (2.2%) (60,556 千円)	6,633,031 千円 (△7.0%) (0 千円)	6,632,021 千円 (△0.0%) (24,457 千円)	
うち 扶 助 費	6,634,127 千円 (△0.9%)	6,755,188 千円 (1.8%)	7,015,624 千円 (3.9%)	
投 資 的 経 費	5,809,174 千円 (3.2%)	5,267,593 千円 (△9.3%)	6,493,297 千円 (23.3%)	
実 質 収 支	870,336 千円	850,668 千円	1,266,866 千円	
地 方 債 現 在 高 (うち臨時財政対策債)	57,011,542 千円 (△4.9%) (15,238,575 千円)	54,372,367 千円 (△4.6%) (15,577,267 千円)	51,722,140 千円 (△4.9%) (15,524,238 千円)	
基 金 現 在 高 (うち財政調整基金)	20,976,695 千円 (5,652,635 千円)	20,351,853 千円 (5,275,105 千円)	20,215,723 千円 (5,003,259 千円)	
財 政 指 標 等	標準財政規模 ※臨時債発行可能額含む	28,330,129 千円	28,075,108 千円	27,556,995 千円
経 常 収 支 比 率	91.3 %	90.5 %	93.4 %	
実 質 赤 字 比 率	—	—	—	
結 算 実 質 赤 字 比 率	—	—	—	
実 質 公 債 費 比 率	(27 ~ 29) 11.9 %	(28 ~ 30) 12.3 %	(29 ~ 31) 13.3 %	
将 来 負 担 比 率	89.4 %	74.8 %	74.5 %	
地 方 税 徴 収 率	93.7 %	94.3 %	94.7 %	
財 政 力 指 数	(27 ~ 29) 0.389	(28 ~ 30) 0.389	(29 ~ 31) 0.387	
ラ ス パ イ レ ス 指 数	95.6	95.5	95.3	

公共施設等の状況 (R2.3末現在) ※はR2.5.1現在 ☆はR2.4.1現在 上段：市町立の数							
幼 稚 園	※ $\frac{11}{11}$ 箇所	保 育 所	☆ $\frac{1}{10}$ 箇所	都 市 公 園 等 数	25 箇所	介 護 老 人 保 健 施 設	2 箇所
小 学 校	※ $\frac{29}{29}$ 校	認 こ ど も 定 園	☆ $\frac{6}{13}$ 箇所	都 市 計 画 区 域 内 人 口 1 人 当 た り (H31.3末)	6.4 m ²	定 員 数	232 人
中 学 校	※ $\frac{9}{10}$ 校	病 院	$\frac{3}{3}$ 箇所	地 域 包 括 支 援 セ ン タ ー	☆ 4 箇所	通 所 介 護 事 業 所	19 箇所
義 務 教 育 学 校 (小中一貫(9年))	※ $\frac{0}{0}$ 校	診 療 所	$\frac{7}{86}$ 箇所	特 別 養 護 老 人 ホ ー ム	11 箇所	道 路 改 良 率 (H31.3末)	52.7 %
高 等 学 校	※ $\frac{0}{5}$ 校	公 民 館	0 箇所	定 員 数	767 人	道 路 舗 装 率 (H31.3末)	70.8 %
中 等 教 育 学 校 (中高一貫(6年))	※ $\frac{0}{0}$ 校	体 育 館	8 箇所	養 護 老 人 ホ ー ム	2 箇所	上 水 道 等 普 及 率 (H31.3末)	99.97 %
特 別 支 援 学 校	※ $\frac{0}{2}$ 校	図 書 館	6 箇所	ケ ア ハ ウ ス	5 箇所	生 活 排 水 処 理 率	99.8 %
				定 員 数	109 人		

人口等の推移	独自の人口対策
<p>120,000人 100,000人 80,000人 60,000人 40,000人 20,000人 0人</p> <p>35.0% 30.0% 25.0% 20.0% 15.0% 10.0% 5.0% 0.0%</p> <p>1960 1965 1970 1975 1980 1985 1990 1995 2000 2005 2010 2015</p> <p>■ 人口 ● 年少人口割合 ▲ 老年人口割合</p>	<p>1. 子育て支援策</p> <ul style="list-style-type: none"> 豊岡市ワークイノベーション戦略の推進 (女性もやりがいや目標を持ち、いきいきと働ける職場環境を整備) 子育て中の女性の就労促進 (働きたい子育て中の女性と、少日数・短時間で働いてほしい事業所とのマッチング) <p>2. 高齢者支援策</p> <ul style="list-style-type: none"> 女さん元気教室 (地区の会館等で行う「元気もん体操」を中心とした、個人の健康増進と地域の絆の強化を目的とした地域自主活動) <p>3. その他</p> <ul style="list-style-type: none"> ジェンダーギャップ (生物学的性別に付与された社会的役割・機会等の格差) 解消の推進 深さをもった演劇のまちづくり (「豊岡演劇祭」の開催にとどまらず、療育や教育など様々な場面で演劇的手法を活用したまちづくり) スマホアプリ「とよおか歩子」(歩くことによる健康づくりをサポートするアプリ。歩数の自動管理や目標達成に応じて付与されるポイント (1ポイント=2.5円) を、市内の学校園等に寄付することが可能)

但馬

やぶし 養父市		ホームページアドレス	https://www.city.yabu.hyogo.jp					
		Eメールアドレス	info@city.yabu.lg.jp					
養父市章	団体コード	282227		区分	H22国調	H27国調	R2.1.1現在 住基台帳	
	所在地	667-8651 (個) (やぶしようかちょうようか) 養父市八鹿町八鹿 1675番地		人口 (増減率)	26,501人 (△6.4%)	24,288人 (△8.4%)	23,229人 (△2.1%)	
				世帯数 (増減率)	9,062世帯 (△1.6%)	8,713世帯 (△3.9%)	9,374世帯 (△0.5%)	
市章の由来	TEL	(079)662-3161		(H27国調) 産業別 就業人口	第1次産業	948人 (8.6%)		
「氷ノ山」と大屋川、八木川の 流れを表す。	FAX	(079)662-7491 (経営企画部経営総務課)			第2次産業	2,981人 (27.0%)		
					第3次産業	7,128人 (64.5%)		
					総数	11,164人 ※その他分類含む		
養父市長 R2.11.1 就任 R6.10.31 満了 (4) 期目  ひろせ さかえ 広瀬 栄 (S22.11.2生)	役職	氏名	就任 年月日	面積 (R2.1.1)		422.91km ²		
	副市長	氏名	やました よしまさ 山下 吉正 (S28.11.16生)	R元.9.27 [1期目]	人口密度 (H27国調)		57.4人/km ²	
		—		—	年少人口割合 (H27国調)		11.6%	
		—		—	老年人口割合 (H27国調)		36.2%	
	議長	氏名	にしだ ゆういち 西田 雄一 (S29.8.13生)	R2.11.9	住基台帳のうち 外国人住民 (R2.1.1)		119人	
		—		—	昼夜間人口比率 (H27国調)		100.0%	
	副議長	氏名	ふじわら よしみ 藤原 芳巳 (S25.4.24生)	R2.11.9	転入者数 A	転出者数 B	転入超過数 A-B (R2.1.1~R2.12.31)	
		—		—	385人	540人	△155人	
					未就学児待機児童数 (R2.4.1現在)		要介護認定率 (R2.4.未現在)	
					0人		22.0%	
議員 (任期 R6.10.31 まで)								
沿革				条例定数		現員 (うち女性)		
S30. 2. 1 合体 八鹿町 高柳村 伊佐村 宿南村 (大字 赤崎、浅倉を除く地域) (八鹿町設置)				16人		16人 (1人)		
S30. 3.31 合体 口大屋村 大屋村 南谷村 西谷村 (大屋町設置)				政党別等議員数 (うち女性)				
S31. 8. 1 合体 関宮村 熊次村 (関宮町設置)				日本共産党		2人 (0人)		
S31. 9.30 合体 広谷町 建屋村 (明神町設置)				公明党		1人 (0人)		
S32. 3.31 合体 養父町 明神町 (養父町設置)				無所属		13人 (1人)		
H16. 4. 1 合体 八鹿町 養父町 大屋町 関宮町 (市制施行)								
選挙人名簿登録者数 (R2.9.1現在)								
男		女		計				
9,406人		10,368人		19,774人				
職員数								
区分		R2.4.1現在		人口千人当たり				
全職員		293人		12.6人				
うち普通会 計部門職員		254人		10.9人				
うち一般行 政部門職員		220人		9.5人				
法令等に基づく主な地域指定の状況 (R3.4.1現在) ○: 該当、-: 非該当								
過疎地域 (全部)	過疎地域 (一部)	辺地	離島地域	豪雪地域	特定農山村 地域	振興山村		
○	-	○	-	○	○	○		
【主な産業・経済等】				【主な観光・文化・歴史】				
・農産物 (大根、ほうれん草等)、畜産物 (但馬牛等)、工業 (磁石等)				・氷ノ山、ハチ高原、葛畑 農村歌舞伎、全日本ピハ ホールチェロコンクール、 名草神社、養父神社、明延 鉱山、木彫フォークアート				
【花】	ミズバショウ	【木】	ブナ	【鳥】	-			
【主な郷土出身者】				【マスコット】				
・(故)池田 草庵 (幕末の儒学者) ・(故)山田 風太郎 (作家) ・(故)北垣 国道 (元京都府知事) ・中尾 一和 (内科学者・内分泌学者)				 やっぶー				
ふるさと納税の主な返礼品				マイナンバーカード取得率 (申請含む) R2.9.30現在 (県内41団体順位)				
神戸ビーフすき焼き用、氷ノ山どぶろくジュ ラード「どぶろく」、やぶ黒ひこ (黒にんに く)、ハチ高原スキー場リフト券、やぶひめ (ホワイト六片)、「内山いちごの国」のいちご、 HARE ko MUGI ギフト、山椒少々、風味上々。 畑特産の詰め合わせ「赤」セット、梓つき丸餅、 非加熱 但馬天然水、生ゆばセット				28.24% (19位)				

但馬




響きあう心 世界へ拓く 結の郷 やぶ ～学びと交流と居住のまち～

区 分	平成 29 (2017) 年度決算	平成 30 (2018) 年度決算	令和元 (2019) 年度決算
歳 入	21,938,947 千円 (15.4 %)	18,855,666 千円 (△14.1 %)	18,840,927 千円 (△0.1 %)
一 般 財 源 等	17,296,525 千円 (21.0 %)	13,690,024 千円 (△20.9 %)	13,446,079 千円 (△1.8 %)
うち 地 方 税	2,394,000 千円 (△1.1 %)	2,430,982 千円 (1.5 %)	2,422,963 千円 (△0.3 %)
うち 地 方 交 付 税 ※臨時財政対策債含む	10,305,068 千円 (△4.6 %)	10,033,674 千円 (△2.6 %)	9,719,674 千円 (△3.1 %)
歳 出	21,223,587 千円 (16.4 %)	18,077,742 千円 (△14.8 %)	17,914,812 千円 (△0.9 %)
義 務 的 経 費	7,215,307 千円 (△12.1 %)	6,514,591 千円 (△9.7 %)	6,297,311 千円 (△3.3 %)
うち 人 件 費	2,390,042 千円 (0.6 %)	2,318,824 千円 (△3.0 %)	2,293,886 千円 (△1.1 %)
うち 公 債 費 (うち繰上償還額)	2,604,279 千円 (△26.9 %) (342,864 千円)	1,985,724 千円 (△23.8 %) (0 千円)	1,756,871 千円 (△11.5 %) (0 千円)
うち 扶 助 費	2,220,986 千円 (△2.3 %)	2,210,043 千円 (△0.5 %)	2,246,554 千円 (1.7 %)
投 資 的 経 費	1,265,132 千円 (10.2 %)	1,986,607 千円 (57.0 %)	2,066,531 千円 (4.0 %)
実 質 収 支	657,594 千円	700,838 千円	735,163 千円
地 方 債 現 在 高 (うち臨時財政対策債)	16,624,840 千円 (△8.1 %) (4,663,358 千円)	16,250,092 千円 (△2.3 %) (4,920,808 千円)	15,685,070 千円 (△3.5 %) (5,001,431 千円)
基 金 現 在 高 (うち財政調整基金)	13,154,006 千円 (2,575,128 千円)	14,036,006 千円 (2,578,520 千円)	15,205,342 千円 (2,581,607 千円)
財 政 規 模 ※臨時債発行可能額含む	12,082,111 千円	11,677,231 千円	11,570,097 千円
政 指 標 等			
経 常 収 支 比 率	88.1 %	88.8 %	89.2 %
実 質 赤 字 比 率	—	—	—
結 算 実 質 赤 字 比 率	—	—	—
実 質 公 債 費 比 率	(27～29) 7.2 %	(28～30) 5.9 %	(29～31) 5.6 %
将 来 負 担 比 率	— %	— %	— %
地 方 税 徴 収 率	93.9 %	94.7 %	94.9 %
財 政 力 指 数	(27～29) 0.233	(28～30) 0.230	(29～31) 0.233
ラ ス パ イ レ ス 指 数	95.7	95.9	96.3

公共施設等の状況 (R2.3末現在) ※はR2.5.1現在 ☆はR2.4.1現在 上段：市町立の数							
幼 稚 園	※ 0/0 箇所	保 育 所	☆ 1/1 箇所	都 市 公 園 等 数	3 箇所	介 護 老 人 保 健 施 設	2 箇所
小 学 校	※ 8/8 校	認 こ ど も 定 園	☆ 7/10 箇所	都 市 計 画 区 域 内 人 口 1 人 当 た り (H31.3末)	19.2 m ²	定 員 数	113 人
中 学 校	※ 3/3 校	病 院	1/2 箇所	地 域 包 括 支 援 セ ン タ ー	☆ 1 箇所	通 所 介 護 事 業 所	5 箇所
義 務 教 育 学 校 (小中一貫(9年))	※ 1/1 校	診 療 所	6/27 箇所	特 別 養 護 老 人 ホ ー ム	4 箇所	道 路 改 良 率 (H31.3末)	54.2 %
高 等 学 校	※ 0/2 校	公 民 館	5 箇所	定 員 数	285 人	道 路 舗 装 率 (H31.3末)	78.3 %
中 等 教 育 学 校 (中高一貫(6年))	※ 0/0 校	体 育 館	13 箇所	養 護 老 人 ホ ー ム	1 箇所	上 水 道 等 普 及 率 (H31.3末)	99.98 %
特 別 支 援 学 校	※ 0/0 校	図 書 館	0 箇所	ケ ア ハ ウ ス	0 箇所	定 員 数	0 人
				定 員 数	0 人	生 活 排 水 処 理 率	99.6 %

人口等の推移	独自の人口対策
<p>1960 1965 1970 1975 1980 1985 1990 1995 2000 2005 2010 2015</p> <p>— 人口 — 年少人口割合 — 老年人口割合</p>	<p>1. 子育て支援策</p> <ul style="list-style-type: none"> ・保育料の多子世帯の減免制度 (3号認定の保育料を2人目半額、3人目以降無料) ・こども園・保育所における給食費の無償化 (こども園・保育所に通うすべての子どもの給食費を無償化) ・産後ケア事業 (病院や家庭等で母子の心身のケアや授乳指導、育児相談等が受けられること) <p>2. 高齢者支援策</p> <ul style="list-style-type: none"> ・高齢者等優待乗車証交付事業 (全但バスが運行する路線バスのうち市内路線に限り1乗車 150円で乗車できる) ・認知症高齢者等の見守り、SOSネットワーク及び個人賠償責任事業 ・介護予防、日常生活支援総合事業 (高齢者の介護予防と日常生活の自立支援を総合的にサポート) <p>3. 医療制度</p> <ul style="list-style-type: none"> ・養父市特定不妊 (一般不妊) 治療費助成制度 (不妊、治療の段階に応じて助成事業を設けている) ・若年者の在宅ターミナルケア支援事業 (20～40歳未満のがん患者の方に対して在宅サービス使用料の一部を助成) ・若年がん者妊よう性温存治療費助成事業 (子どもを望むがん患者の方に対して妊孕性を残す治療費の一部を助成) <p>4. その他</p> <ul style="list-style-type: none"> ・やぶっ—健康ポイント制度 (健康づくりに取り組んだ市民に対して、健康ポイントを付与) ・おためし住宅制度 (養父市内での生活を体験していただくためにおためし住宅での体験移住をすることができる) ・コワーキングスペースの開設 (大屋地域局内にコワーキングスペースを開設)

但馬

あ さ ご し 朝 来 市		ホームページアドレス	http://www.city.asago.hyogo.jp/				
		Eメールアドレス	info@city.asago.hyogo.jp				
朝来市章	団体コード	282251		区分	H22国調	H27国調	R2.1.1現在 住基台帳
	所在地	669-5292 (個) (あさごしわだやまちょうひがしだに) 朝来市和田山町東谷 213番地1		人口 (増減率)	32,814人 (△5.7%)	30,805人 (△6.1%)	30,218人 (△1.5%)
				世帯数 (増減率)	11,655世帯 (△1.3%)	11,500世帯 (△1.3%)	12,333世帯 (△0.2%)
市章の由来	TEL	(079)672-3301		(H27国調) 産業別 就業人口	第1次産業	854人 (5.9%)	
朝来の「ア」を图案化し、円は 人々の交流を、太陽の光は4 つの町を象徴する。	FAX	(079)672-4041 (市長公室総務課)			第2次産業	4,280人 (29.3%)	
					第3次産業	9,464人 (64.8%)	
				総数	14,697人 ※その他分類含む		
朝来市長 H29.5.8 就任 R3.5.7 満了 (3) 期目  たじ かつあき 多 次 勝 昭 (S24.10.24生)	役職	氏名	就任 年月日	面積 (R2.1.1)		403.06km ²	
	副市長	ふじおか いさむ 藤岡 勇 (S33.9.21生)	H29.6.26 [1期目]	人口密度 (H27国調)		76.4人/km ²	
		—	—	年少人口割合 (H27国調)		12.4%	
	議長	ふちもと みのる 湊本 稔 (S28.7.19生)	R元.11.1	老年人口割合 (H27国調)		33.3%	
		—	—	住基台帳のうち 外国人住民 (R2.1.1)		341人	
	副議長	もりした つねお 森下 恒夫 (S23.4.17生)	R元.11.1	昼夜間人口比率 (H27国調)		99.3%	
		—	—	転入者数 A	転出者数 B	転入超過数 A-B (R2.1.1~R2.12.31)	
					601人	819人	△218人
					未就学児待機児童数 (R2.4.1現在)		要介護認定率 (R2.4.末現在)
					0人		21.7%
沿 革							
M22. 4. 1 町制施行 (生野町)				条例定数			
S29. 3.31 合体 梁瀬町 粟鹿村 与布土村 (山東町設置)				18人			
" " 中川村 山口村 (朝来町設置)				現員 (うち女性)			
S30. 3.31 " 糸井村 大蔵村 (南但町設置)				18人 (1人)			
" " 和田山町 東河村 (和田山町設置)				政党別等議員数 (うち女性)			
S31. 9.30 " 和田山町 南但町 竹田町				日本共産党 2人 (0人)			
H17. 4. 1 " 生野町 和田山町 山東町 朝来町 (市制施行)				公明党 1人 (0人)			
				無所属 15人 (1人)			
選挙人名簿登録者数 (R2.9.1現在)							
男		女		計			
12,048人		13,275人		25,323人			
職 員 数							
区分		R2.4.1現在		人口千人当たり			
全職員		325人		10.8人			
うち普通会 計部門職員		300人		9.9人			
うち一般行 政部門職員		226人		7.5人			
法令等に基づく主な地域指定の状況 (R3.4.1現在) ○: 該当、-: 非該当							
過疎地域 (全部)	過疎地域 (一部)	辺地	離島地域	豪雪地域	特定農山村 地域	振興山村	
-	○	○	-	○	○	○	
【主な郷土出身者】				【マスコット】			
・(故)白瀧 幾之助(画家)・(故)日下 寛治(彫刻家) ・(故)志村 喬(俳優)・(故)淀井 敏夫(彫刻家) ・(故)内海 倫(元人事院総裁) ・千種 秀夫(元最高裁判所判事) ・松本 航(プロ野球選手)				ふるさと納税の主な返礼品 マイナンバーカード取得率 (申請含む) R2.9.30現在 (県内41団体順位) 26.85% (24位)			
				 ちやすりん			


但馬

区 分	平成 29 (2017) 年度決算	平成 30 (2018) 年度決算	令和元 (2019) 年度決算
歳 入	21,861,564 千円 (△10.3%)	21,131,740 千円 (△3.3%)	22,839,467 千円 (8.1%)
一 般 財 源 等	14,651,841 千円 (△5.1%)	14,839,592 千円 (1.3%)	15,857,154 千円 (6.9%)
うち 地 方 税	4,386,276 千円 (0.8%)	4,411,010 千円 (0.6%)	4,487,870 千円 (1.7%)
うち 地 方 交 付 税 ※臨時財政対策債含む	8,938,380 千円 (△3.1%)	8,761,363 千円 (△2.0%)	8,371,389 千円 (△4.5%)
歳 出	21,215,678 千円 (△9.1%)	20,498,409 千円 (△3.4%)	22,035,281 千円 (7.5%)
義 務 的 経 費	9,261,836 千円 (1.7%)	9,368,079 千円 (1.1%)	8,944,746 千円 (△4.5%)
うち 人 件 費	2,839,115 千円 (1.2%)	2,826,557 千円 (△0.4%)	2,793,759 千円 (△1.2%)
うち 公 債 費 (うち繰上償還額)	3,793,380 千円 (1.4%) (311,781 千円)	4,000,730 千円 (5.5%) (657,100 千円)	3,479,875 千円 (△13.0%) (231,559 千円)
うち 扶 助 費	2,629,341 千円 (2.8%)	2,540,792 千円 (△3.4%)	2,671,112 千円 (5.1%)
投 資 的 経 費	3,048,625 千円 (△40.5%)	2,091,983 千円 (△31.4%)	2,255,839 千円 (7.8%)
実 質 収 支	568,931 千円	363,186 千円	638,736 千円
地 方 債 現 在 高 (うち臨時財政対策債)	26,822,528 千円 (△7.7%) (7,450,402 千円)	24,166,933 千円 (△9.9%) (6,890,783 千円)	22,120,838 千円 (△8.5%) (6,512,601 千円)
基 金 現 在 高 (うち財政調整基金)	9,433,582 千円 (4,716,012 千円)	9,564,755 千円 (4,701,516 千円)	9,751,224 千円 (3,186,947 千円)
財 政 規 模 ※臨時債発行可能額含む	12,911,964 千円	12,727,021 千円	12,621,899 千円
政 指 標 等			
経 常 収 支 比 率	88.8 %	89.4 %	89.9 %
実 質 赤 字 比 率	—	—	—
結 算 実 質 赤 字 比 率	—	—	—
実 質 公 債 費 比 率	(27 ~ 29) 10.0 %	(28 ~ 30) 10.2 %	(29 ~ 31) 10.8 %
将 来 負 担 比 率	33.8 %	12.4 %	— %
地 方 税 徴 収 率	94.0 %	94.7 %	94.8 %
財 政 力 指 数	(27 ~ 29) 0.397	(28 ~ 30) 0.391	(29 ~ 31) 0.394
ラ ス パ イ レ ス 指 数	97.5	97.5	97.2

公共施設等の状況 (R2.3末現在) ※はR2.5.1現在 ☆はR2.4.1現在 上段：市町立の数							
幼 稚 園	※ 0/0 箇所	保 育 所	☆ 0/2 箇所	都 市 公 園 等 数	4 箇所	介 護 老 人 保 健 施 設	1 箇所
小 学 校	※ 9/9 校	認 こ ど も 定 園	☆ 7/11 箇所	都 市 計 画 区 域 内 人 口 1 人 当 た り (H31.3末)	0.6 m ²	定 員 数	100 人
中 学 校	※ 4/5 校	病 院	1/2 箇所	地 域 包 括 支 援 セ ン タ ー	☆ 2 箇所	通 所 介 護 事 業 所	5 箇所
義 務 教 育 学 校 (小中一貫(9年))	※ 0/0 校	診 療 所	0/43 箇所	特 別 養 護 老 人 ホ ー ム	5 箇所	道 路 改 良 率 (H31.3末)	66.1 %
高 等 学 校	※ 0/3 校	公 民 館	0 箇所	定 員 数	269 人	道 路 舗 装 率 (H31.3末)	92.0 %
中 等 教 育 学 校 (中高一貫(6年))	※ 0/0 校	体 育 館	8 箇所	養 護 老 人 ホ ー ム	0 箇所	定 員 数	0 人
特 別 支 援 学 校	※ 0/1 校	図 書 館	2 箇所	ケ ア ハ ウ ス	2 箇所	定 員 数	41 人
						上 水 道 等 普 及 率 (H31.3末)	98.86 %
						生 活 排 水 処 理 率	100.0 %

人口等の推移	独自の人口対策
<p>1960 1965 1970 1975 1980 1985 1990 1995 2000 2005 2010 2015</p> <p>— 人口 — 年少人口割合 - - - 老年人口割合</p>	<p>1. 子育て支援策</p> <ul style="list-style-type: none"> ・こども園、保育園の3歳未満児の利用者負担額(保育料)を月額上限23,000円に設定 ・こども園、保育園の給食費について、1号3,000円、2号4,500円の助成 <p>2. 高齢者支援策</p> <ul style="list-style-type: none"> ・高齢者の健康と生きがいづくり、社会参加の促進のため老人クラブ活動支援、シルバー人材センター支援 ・ひとり暮らし高齢者等の緊急通報システムの設置 ・公共交通機関を利用して外出することが困難な要介護高齢者等の通院等の外出支援サービス事業 ・介護予防の観点を取り入れ朝来市健康福祉大学等で健康づくりの支援 ・高齢者等優待乗車カードあこかの発行 <p>3. 医療制度</p> <ul style="list-style-type: none"> ・乳幼児等・子ども・高校生等医療費助成制度 ・0歳から中学3年生・・・入院・通院医療費自己負担なし ・高校生・・・入院医療費自己負担なし

但馬

かみちょう 香美町		ホームページアドレス	https://www.town.mikata-kami.lg.jp/www/index.html					
		Eメールアドレス	info@town.mikata-kami.lg.jp					
香美町章	団体コード	285854		区分	H22国調	H27国調	R2.1.1現在 住基台帳	
	所在地	669-6592 (個) (みかたぐんかみちょうかすみくかすみ) 美方郡香美町香住区 香住870番地の1		人口 (増減率)	19,696人 (△8.1%)	18,070人 (△8.3%)	17,343人 (△2.8%)	
				世帯数 (増減率)	6,449世帯 (△2.7%)	6,228世帯 (△3.4%)	6,592世帯 (0.0%)	
町章の由来	TEL	(0796)36-1111		(H27国調) 産業別 就業人口	第1次産業	1,124人 (12.8%)		
香美町の「カ」「ミ」を図案化し、山々と矢田川が日本海に注ぎ込む風景を表現している。	FAX	(0796)36-3809 (総務課)			第2次産業	2,490人 (28.3%)		
					第3次産業	5,200人 (59.0%)		
					総数	8,831人 ※その他分類含む		
香美町長 H29.5.15 就任 R3.5.14 満了 (2) 期目  はまがみ はやと 浜上 勇人 (S37.1.13生)	役職	氏名	就任年月日	面積 (R2.1.1)		368.77km ²		
	副町長	いまい ゆうじ 今井 雄治 (S31.11.30生)	H29.6.9 [1期目]	人口密度 (H27国調)		49.0人/km ²		
		—		—		年少人口割合 (H27国調)		11.4%
	議長	にしかわ せいいち 西川 誠一 (S30.8.26生)	R元.5.20	転入者数 A		234人	転出者数 B	455人
		ふじい まさひこ 藤井 昌彦 (S35.3.26生)	R元.5.20	転入超過数 A-B (R2.1.1~R2.12.31)		△221人		
沿革				未就学児待機児童数 (R2.4.1現在)		要介護認定率 (R2.4.未現在)		
S30. 3.25 合体 香住町 奥佐津村 口佐津村 長井村 余部村 S30. 4. 1 〃 村岡町 兎塚村 〃 〃 小代村 射添村 (美方町設置) S36. 4. 1 編入 射添村 (村岡町) H17. 4. 1 合体 香住町 村岡町 美方町				0人		19.8%		
				議員 (任期 R3.5.14 まで)		条例定数		
				16人		現員 (うち女性)		
				16人 (1人)		政党別等議員数 (うち女性)		
				日本共産党		2人 (0人)		
				公明党		1人 (0人)		
				無所属		13人 (1人)		
				選挙人名簿登録者数 (R2.9.1現在)		職員数		
				男		区分		
				7,000人		R2.4.1現在		
				女		人口千人当たり		
				7,794人		全職員		
				計		288人		
				14,794人		うち普通会計 部門職員		
				職員数		176人		
				うち一般行政 部門職員		139人		
				8.0人		法令等に基づく主な地域指定の状況 (R3.4.1現在) ○: 該当、-: 非該当		
				過疎地域 (全部)		過疎地域 (一部)		
				○		-		
				辺地		○		
				離島地域		-		
				豪雪地域		○		
				特定農山村 地域		○		
				振興山村		○		
町の概要				ふるさと納税の主な返礼品		マイナンバーカード取得率		
【主な産業・経済等】		【主な観光・文化・歴史】		・香住ガニ、松葉ガニ、セコガニ ・香住ガニ各種加工品 ・但馬牛 (焼肉用、すき焼き用) ・加工品 (干物、燻製等) ・地酒、調味料・宿泊助成券		(申請含む) R2.9.30現在 (県内41団体順位)		
・山と川と海の多自然環境を有し、地域特性を生かしたまちづくりを進めている。 ・松葉ガニやイカなどの海産物、但馬牛などの特産物、水産加工業などの地場産業がある。		・海水浴、スキー、カニ料理、温泉が中心。 ・山陰海岸ジオパーク ・大乗寺 (応挙寺) ・但馬牛の発祥の地		21.65% (36位)				
【花】	サクラ・ユウスゲ	【木】	ブナ・シイ	【鳥】	-			
【主な郷土出身者】				【マスコット】				
・(故)山田 六郎 (くだおれ食堂創業者) ・木谷 尚史 (日本アウトワード・バウンド・スクール校長) ・久保井 一匡 (元日本弁護士連合会会長) ・福本 清三 (映画俳優)				 ジオンくん				

但馬



こどもたちに夢と未来をつなぐまち

区 分	平成 29 (2017) 年度決算	平成 30 (2018) 年度決算	令和元 (2019) 年度決算
歳 入	14,367,497 千円 (△1.1 %)	15,089,017 千円 (5.0 %)	13,990,665 千円 (△7.3 %)
一 般 財 源 等	10,098,146 千円 (1.8 %)	10,337,141 千円 (2.4 %)	9,647,046 千円 (△6.7 %)
うち 地 方 税	1,757,790 千円 (△1.1 %)	1,718,258 千円 (△2.2 %)	1,718,854 千円 (0.0 %)
うち 地 方 交 付 税 ※臨時財政対策債含む	7,089,251 千円 (△0.9 %)	7,053,551 千円 (△0.5 %)	6,893,817 千円 (△2.3 %)
歳 出	13,943,603 千円 (△1.4 %)	14,545,890 千円 (4.3 %)	13,619,775 千円 (△6.4 %)
義 務 的 経 費	5,114,616 千円 (△4.9 %)	5,576,333 千円 (9.0 %)	5,040,243 千円 (△9.6 %)
うち 人 件 費	1,882,177 千円 (2.7 %)	1,869,166 千円 (△0.7 %)	1,872,750 千円 (0.2 %)
うち 公 債 費 (うち繰上償還額)	2,025,836 千円 (△12.8 %) (0 千円)	2,593,206 千円 (28.0 %) (446,877 千円)	2,053,700 千円 (△20.8 %) (21,365 千円)
うち 扶 助 費	1,206,603 千円 (△1.1 %)	1,113,961 千円 (△7.7 %)	1,113,793 千円 (△0.0 %)
投 資 的 経 費	2,502,291 千円 (14.4 %)	2,715,579 千円 (8.5 %)	2,104,451 千円 (△22.5 %)
実 質 収 支	309,484 千円	409,554 千円	350,940 千円
地 方 債 現 在 高 (うち臨時財政対策債)	19,795,916 千円 (0.5 %) (5,417,251 千円)	19,292,188 千円 (△2.5 %) (5,368,370 千円)	19,099,029 千円 (△1.0 %) (5,196,373 千円)
基 金 現 在 高 (うち財政調整基金)	6,106,200 千円 (3,367,131 千円)	6,262,214 千円 (3,677,454 千円)	6,719,591 千円 (3,798,525 千円)
財 政 規 模 ※臨時債発行可能額含む	8,397,432 千円	8,345,084 千円	8,255,965 千円
政 指 標			
経 常 収 支 比 率	87.0 %	88.1 %	86.6 %
実 質 赤 字 比 率	—	—	—
結 算 実 質 赤 字 比 率	—	—	—
実 質 公 債 費 比 率	(27 ~ 29) 9.2 %	(28 ~ 30) 9.5 %	(29 ~ 31) 9.6 %
将 来 負 担 比 率	91.6 %	77.3 %	65.6 %
地 方 税 徴 収 率	93.5 %	93.8 %	94.6 %
財 政 力 指 数	(27 ~ 29) 0.245	(28 ~ 30) 0.240	(29 ~ 31) 0.235
ラ ス パ イ レ ス 指 数	94.7	94.3	94.1

公共施設等の状況 (R2.3末現在) ※はR2.5.1現在 ☆はR2.4.1現在 上段：市町立の数							
幼 稚 園	※ $\frac{9}{9}$ 箇所	保 育 所	☆ $\frac{1}{4}$ 箇所	都 市 公 園 等 数	0 箇所	介 護 老 人 保 健 施 設	1 箇所
小 学 校	※ $\frac{11}{11}$ 校	認 こ ど も 定 園	☆ $\frac{1}{1}$ 箇所	都 市 計 画 区 域 内 人 口 1 人 当 た り (H31.3末)	0.0 m ²	定 員 数	48 人
中 学 校	※ $\frac{4}{4}$ 校	病 院	$\frac{2}{2}$ 箇所	地 域 包 括 支 援 セ ン タ ー	☆ 1 箇所	通 所 介 護 事 業 所	3 箇所
義 務 教 育 学 校 (小中一貫(9年))	※ $\frac{0}{0}$ 校	診 療 所	$\frac{6}{16}$ 箇所	特 別 養 護 老 人 ホ ー ム	3 箇所	道 路 改 良 率 (H31.3末)	35.5 %
高 等 学 校	※ $\frac{0}{2}$ 校	公 民 館	11 箇所	定 員 数	192 人	道 路 舗 装 率 (H31.3末)	58.3 %
中 等 教 育 学 校 (中高一貫(6年))	※ $\frac{0}{0}$ 校	体 育 館	6 箇所	養 護 老 人 ホ ー ム	0 箇所	上 水 道 等 普 及 率 (H31.3末)	99.60 %
特 別 支 援 学 校	※ $\frac{0}{1}$ 校	図 書 館	0 箇所	ケ ア ハ ウ ス	1 箇所	生 活 排 水 処 理 率	99.8 %
				定 員 数	11 人		

人口等の推移	独自の人口対策
<p>1960 1965 1970 1975 1980 1985 1990 1995 2000 2005 2010 2015</p> <p>■ 人口 ● 年少人口割合 ▲ 老年人口割合</p>	<p>1. 子育て支援策</p> <ul style="list-style-type: none"> 産後ケアリストによる子育て教室の開催や産婦訪問によるファミリーサポートの実施 病気になった児童の病児保育施設「おひさま」や民間保育施設等での受入による保護者の子育てと就労の両立支援 母子保健や育児に関する総合的相談支援を提供するワンストップ拠点「子育て世代包括支援センター」の運営 新生児聴覚検査に対する助成 <p>2. 高齢者支援策</p> <ul style="list-style-type: none"> 救急医療情報キットの無料配布 高齢者見守りネットワーク「にこにこ香美ネット」の運用 老人クラブが行う「子育て支援事業」、「地域見守り活動」及び「体操教室等の実施・普及活動」に対する助成 <p>3. 医療制度</p> <ul style="list-style-type: none"> 18歳までの子ども医療費の無料化 公費負担による医療助成後の保護者の自己負担額の無料化 特定不妊治療及び一般不妊治療に対する費用助成 <p>4. その他</p> <ul style="list-style-type: none"> 若者が結婚や子育て、仕事を含めた人生設計を考える「ライフデザインセミナー」の開催 小規模校のメリットを活かした独自の教育カリキュラムの実践 高等学校でのグローバル人材の育成支援 町内企業へのワーク・ライフ・バランスの普及啓発と推進企業認定制度による働きやすい雇用就業環境づくりの推進

但馬

しんおんせんちょう 新温泉町		ホームページアドレス	https://www.town.shinonsen.hyogo.jp							
		Eメールアドレス	info@town.shinonsen.lg.jp							
新温泉町章	団体コード	285862		区分	H22国調	H27国調	R2.1.1現在 住基台帳			
	所在地	669-6792 (個) (みかたぐんしんおんせんちょうはまさか) 美方郡新温泉町 浜坂2673番地の1		人口 (増減率)	16,004人 (△8.4%)	14,819人 (△7.4%)	14,298人 (△2.0%)			
				世帯数 (増減率)	5,342世帯 (△3.6%)	5,291世帯 (△1.0%)	5,685世帯 (△0.6%)			
町章の由来	TEL	(0796)82-3111		(H27国調) 産業別 就業人口	第1次産業	1,184人	(16.0%)			
「温泉と山と海」をデザインし、町民が輝きながら未来に向けて飛躍する姿を表現し、「ふれあい、創造、活力、飛躍」を象徴している。	FAX	(0796)82-3054 (総務課)			第2次産業	1,782人	(24.1%)			
					第3次産業	4,421人	(59.8%)			
					総数	7,416人	※その他分類含む			
新温泉町長 H29.11.13 就任 R3.11.12 満了 (1) 期目  にしむら きんぞう 西村 銀三 (S24.5.18生)	役職	氏名	就任年月日	面積 (R2.1.1)		241.01km ²				
	副町長	にしむら とおる 西村 徹 (S34.9.28生)	R2.4.1 [1期目]	人口密度 (H27国調)		61.5人/km ²				
		—	—	年少人口割合 (H27国調)		11.5%				
		—	—	老年人口割合 (H27国調)		36.9%				
	議長	なかい まさる 中井 勝 (S34.7.17生)	H29.11.17	住基台帳のうち 外国人住民 (R2.1.1)		143人				
		にしむら きんぞう 西村 銀三 (S24.5.18生)	H29.11.17	昼夜間人口比率 (H27国調)		95.5%				
	副議長	いけだ よしひろ 池田 宜広 (S46.3.8生)	H29.11.17	転入者数 A	213人	転出者数 B	355人	転入超過数 A-B (R2.1.1~R2.12.31) △142人		
	沿 革				未就学児待機児童数 (R2.4.1現在)		0人			
	S29.10.1 合体 浜坂町 大庭村 西浜村 (浜坂町設置) 〃 〃 温泉町 照来村 八田村 (温泉町設置) H17.10.1 〃 〃 浜坂町 温泉町				要介護認定率 (R2.4.未現在)		19.7%			
					議員 (任期 R3.11.12 まで)					
				条例定数		現員 (うち女性)				
				16人		16人 (1人)				
				政党別等議員数 (うち女性)						
				日本共産党		2人 (0人)				
				公明党		1人 (0人)				
				無所属		13人 (1人)				
				選挙人名簿登録者数 (R2.9.1現在)						
				男	女	計				
				5,741人	6,416人	12,157人				
				職員数						
				区分	R2.4.1現在	人口千人当たり				
				全職員	269人	18.8人				
				うち普通会計 部門職員	154人	10.8人				
				うち一般行政 部門職員	118人	8.3人				
				法令等に基づく主な地域指定の状況 (R3.4.1現在) ○: 該当、-: 非該当						
				過疎地域 (全部)	過疎地域 (一部)	辺地	離島地域	豪雪地帯	特定農山村 地域	振興山村
				○	-	○	-	○	○	
町の概要				ふるさと納税の主な返礼品						
【主な産業・経済等】		【主な観光・文化・歴史】		マイナンバーカード取得率 (申請含む) R2.9.30現在 (県内41団体順位) 19.46% (41位)						
・農業 (米・二十世紀梨・畑ヶ平大根) ・水産業 (松葉ガニ・ホタルイカ・ハタハタ) ・畜産業 (但馬牛) ・観光業		・山陰海岸ジオパーク ・湯村温泉、浜坂温泉郷 ・県立但馬牧場公園 ・浜坂県民サンビーチ ・日本遺産 北前船寄港地 諸寄港 ・日本遺産 麒麟の舞う大地 「因幡・但馬」								
【花】	サクラ・ササユリ	【木】	モミジ・クロマツ	【鳥】	ウグイス・イワツバメ	-				
【主な郷土出身者】				【マスコット】						
・(故) 加藤 文太郎 (登山家) ・(故) 前田 純孝 (歌人) ・(故) 宇野 雪村 (書家)				-						

但馬

区 分	平成 29 (2017) 年度決算	平成 30 (2018) 年度決算	令和元 (2019) 年度決算
歳 入	10,948,430 千円 (△0.2%)	10,487,731 千円 (△4.2%)	11,755,194 千円 (12.1%)
一 般 財 源 等	7,644,585 千円 (△2.5%)	7,439,201 千円 (△2.7%)	7,577,572 千円 (1.9%)
うち 地 方 税	1,413,729 千円 (0.3%)	1,393,530 千円 (△1.4%)	1,367,826 千円 (△1.8%)
うち 地 方 交 付 税 ※臨時財政対策債含む	5,260,449 千円 (△0.7%)	5,130,939 千円 (△2.5%)	5,218,050 千円 (1.7%)
歳 出	10,799,352 千円 (3.7%)	10,041,584 千円 (△7.0%)	11,493,186 千円 (14.5%)
義 務 的 経 費	3,702,950 千円 (△0.9%)	3,673,285 千円 (△0.8%)	3,725,148 千円 (1.4%)
うち 人 件 費	1,329,742 千円 (△1.7%)	1,331,325 千円 (0.1%)	1,319,500 千円 (△0.9%)
うち 公 債 費 (うち繰上償還額)	1,433,365 千円 (△0.2%) (0 千円)	1,389,474 千円 (△3.1%) (0 千円)	1,436,811 千円 (3.4%) (0 千円)
うち 扶 助 費	939,843 千円 (△0.6%)	952,486 千円 (1.3%)	968,837 千円 (1.7%)
投 資 的 経 費	1,541,120 千円 (63.6%)	1,274,608 千円 (△17.3%)	2,518,019 千円 (97.6%)
実 質 収 支	24,740 千円	272,504 千円	141,415 千円
地 方 債 現 在 高 (うち臨時財政対策債)	13,762,190 千円 (0.4%) (4,337,695 千円)	13,694,508 千円 (△0.5%) (4,258,297 千円)	14,463,722 千円 (5.6%) (4,097,367 千円)
基 金 現 在 高 (うち財政調整基金)	3,330,218 千円 (2,218,200 千円)	3,402,299 千円 (2,027,752 千円)	3,590,625 千円 (2,021,030 千円)
財 政 指 標 等	6,272,466 千円	6,200,758 千円	6,282,950 千円
標準財政規模 ※臨時債発行可能額含む			
経 常 収 支 比 率	83.8 %	85.3 %	85.6 %
実 質 赤 字 比 率	—	—	—
連 結 実 質 赤 字 比 率	—	—	—
実 質 公 債 費 比 率	(27 ~ 29) 10.8 %	(28 ~ 30) 10.2 %	(29 ~ 31) 10.6 %
将 来 負 担 比 率	76.8 %	72.6 %	84.6 %
地 方 税 徴 収 率	92.8 %	92.6 %	92.1 %
財 政 力 指 数	(27 ~ 29) 0.256	(28 ~ 30) 0.254	(29 ~ 31) 0.250
ラ ス パ イ レ ス 指 数	96.2	96.0	95.8

公共施設等の状況 (R2.3末現在) ※はR2.5.1現在 ☆はR2.4.1現在 上段：市町立の数							
幼 稚 園	※ 0/0 箇所	保 育 所	☆ 0/1 箇所	都 市 公 園 等 数	2 箇所	介 護 老 人 保 健 施 設	1 箇所
小 学 校	※ 6/6 校	認 こ ど も 定 園	☆ 3/4 箇所	都 市 計 画 区 域 内 人 口 1 人 当 た り (H31.3末)	8.8 m ²	定 員 数	80 人
中 学 校	※ 2/2 校	病 院	1/2 箇所	地 域 包 括 支 援 セ ン タ ー	☆ 1 箇所	通 所 介 護 事 業 所	3 箇所
義 務 教 育 学 校 (小中一貫(9年))	※ 0/0 校	診 療 所	4/17 箇所	特 別 養 護 老 人 ホ ー ム	3 箇所	道 路 改 良 率 (H31.3末)	46.8 %
高 等 学 校	※ 0/1 校	公 民 館	2 箇所	定 員 数	200 人	道 路 舗 装 率 (H31.3末)	60.5 %
中 等 教 育 学 校 (中高一貫(6年))	※ 0/0 校	体 育 館	14 箇所	養 護 老 人 ホ ー ム	0 箇所	上 水 道 等 普 及 率 (H31.3末)	99.89 %
特 別 支 援 学 校	※ 0/0 校	図 書 館	1 箇所	ケ ア ハ ウ ス	0 箇所	定 員 数	0 人
				定 員 数	0 人	生 活 排 水 処 理 率	99.4 %

人口等の推移	独自の人口対策
<p>1960 1965 1970 1975 1980 1985 1990 1995 2000 2005 2010 2015</p> <p>■ 人口 ● 年少人口割合 ▲ 老年人口割合</p>	<p>1. 子育て支援策</p> <ul style="list-style-type: none"> ・認定こども園“えいごあそびをしよう”事業 ・こども園の給食費無償化(3歳~5歳児の給食費を無償化) ・こども(乳幼児等)医療費助成(18歳までの医療費を無償化。※中学校卒業~18歳については所得制限あり) <p>2. 高齢者支援策</p> <ul style="list-style-type: none"> ・高齢者福祉タクシー助成 ・運転免許証自主返納者を対象とした町民バス運賃支援(運転経歴証明書提示で小人料金) <p>3. 医療制度</p> <ul style="list-style-type: none"> ・特定不妊治療費助成(上限20万、年度での回数制限なし) ・妊婦健康診査費助成・妊婦歯科健康診査費助成 <p>4. その他</p> <ul style="list-style-type: none"> ・新温泉町移住支援金(複数世帯100万、単身世帯50万。※条件有) ・定住促進住宅取得助成金(町内在住45歳未満の方、U・Iターン者、地域おこし協力隊任期満了後3年未満の方) ・温泉配湯助成金(定住促進住宅取得助成を受けて住宅を新築、購入又は改修後、新たに温泉配湯を受けた方の温泉使用料(基本料)を最大5年間助成)

但馬

【地域の将来像（地域ビジョン）】

- 「みんなで丹波の森」

【5つの将来像】

- みんなで創る“自立のたんば”
- 都会に近い田舎を楽しむ“交流のたんば”
- やりがいを実感できる“元気なたんば”
- 多世代が支え合う“絆のたんば”
- ともに暮らす“安全安心なたんば”

【柏原総合庁舎】

〒669-3309

所在地

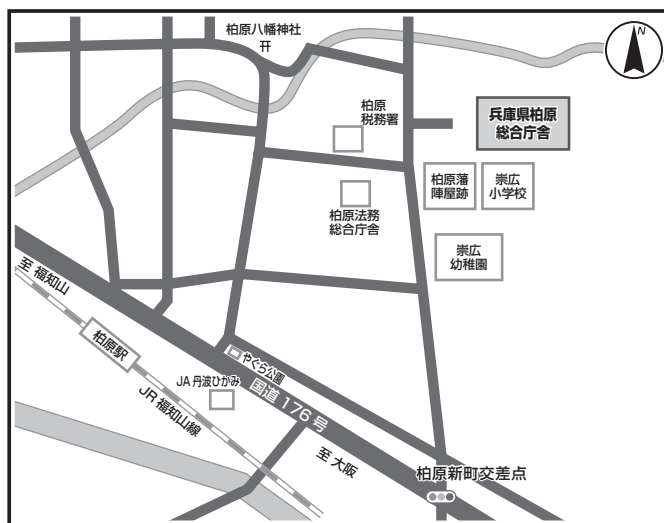
丹波市柏原町柏原688

TEL

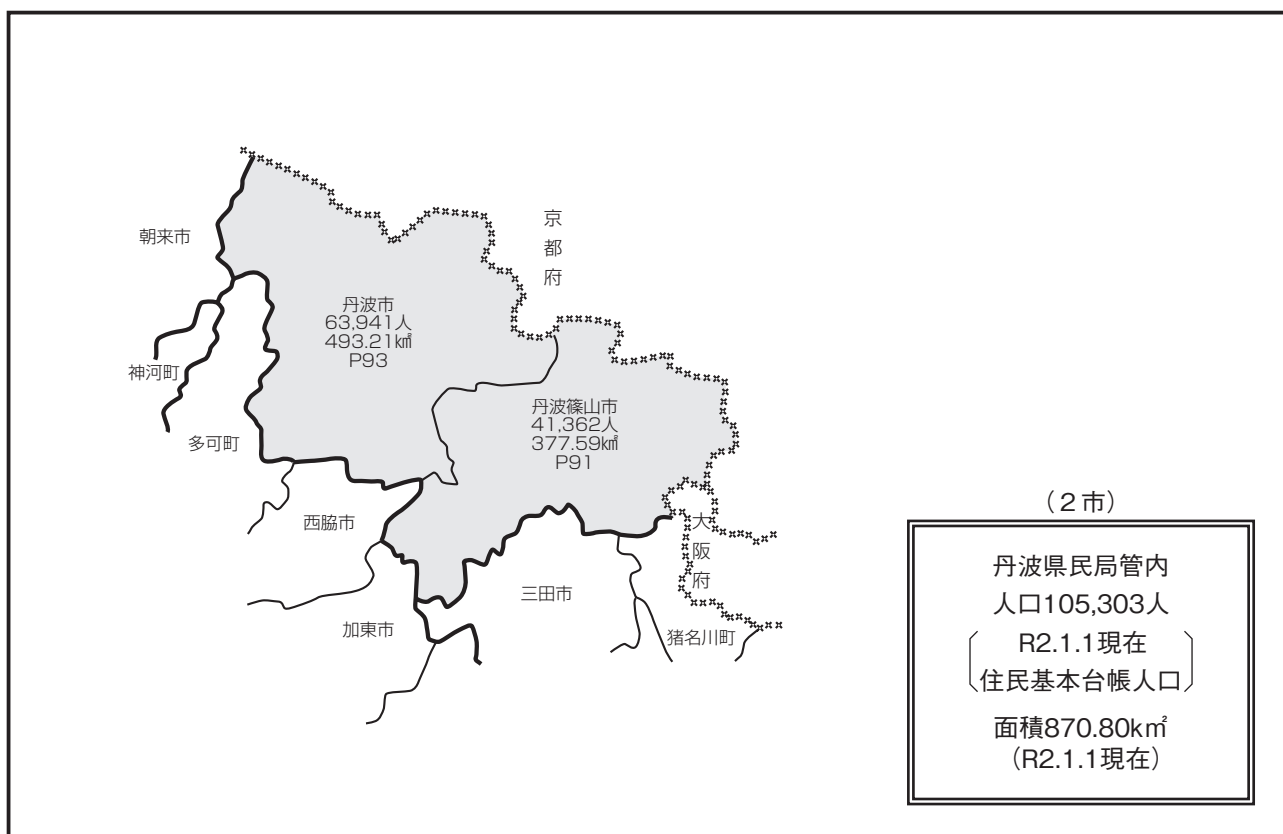
(0795) 72-0500

(庁舎まで)

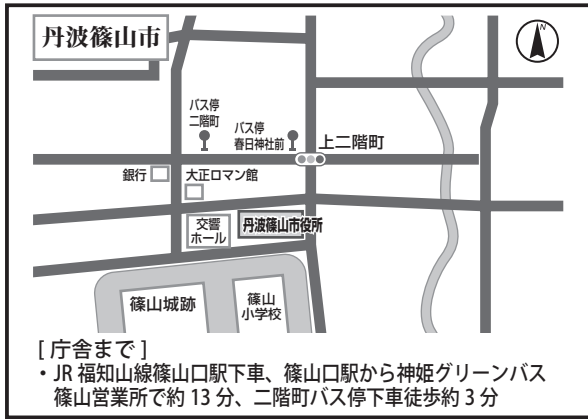
・JR福知山線柏原駅から徒歩約10分



【丹波県民局管内図】





【市庁舎付近案内図一覧（丹波県民局管内）】



〒669-2397(個) 丹波篠山市北新町41番地
 TEL (079)552-1111



〒669-3692(個) 丹波市氷上町成松字甲賀1番地
 TEL (0795)82-1001

たんばささやまし 丹波篠山市		ホームページアドレス	https://www.city.tambasasayama.lg.jp/							
		Eメールアドレス	e-mail@city.sasayama.hyogo.jp							
丹波篠山市章	団体コード	282219		区分	H22国調	H27国調	R2.1.1現在 住基台帳			
	所在地	669-2397 (個) (たんばささやましきたしんまち) 丹波篠山市北新町41番地		人口 (増減率)	43,263人 (△4.4%)	41,490人 (△4.1%)	41,362人 (△1.1%)			
				世帯数 (増減率)	15,342世帯 (2.6%)	15,578世帯 (1.5%)	17,474世帯 (0.6%)			
市章の由来	TEL	(079)552-1111		(H27国調) 産業別 就業人口	第1次産業	2,454人 (12.1%)				
篠山の篠の頭文字「S」を笹の形に図案化。	FAX	(079)552-5665 (企画総務部総務課)			第2次産業	5,464人 (26.8%)				
					第3次産業	12,446人 (61.1%)				
					総数	21,329人 ※その他分類含む				
丹波篠山市長 H31.2.25 就任 R5.2.24 満了 (4) 期目  さかい たかあき 酒井 隆明 (S29.11.16生)	役職	氏名	就任 年月日	面積 (R2.1.1)		377.59km ²				
	副市長	ひらの ひとし 平野 齊 (S31.9.17生)	H31.4.1 [3期目]	人口密度 (H27国調)		109.9人/km ²				
		—	—	年少人口割合 (H27国調)		11.9%				
	議長	もりもと とみお 森本 富夫 (S31.11.15生)	H30.5.1	老年人口割合 (H27国調)		32.6%				
		こばたけ まさゆき 小島 政行 (S29.8.23生)	R2.5.1	住基台帳のうち 外国人住民 (R2.1.1)		864人				
	副議長	—	—	昼夜間人口比率 (H27国調)		94.0%				
		—	—	転入者数 A	転出者数 B	転入超過数 A-B (R2.1.1~R2.12.31)				
				909人	1,111人	△202人				
				未就学児待機児童数 (R2.4.1現在)		要介護認定率 (R2.4.未現在)				
				6人		19.0%				
沿革				議員 (任期 R6.4.30 まで)						
S30. 1. 1 合体 南河内村 北河内村 草山村 (西北村設置) 名称変更 西紀村				条例定数						
S30. 4.10 合体 日置村 後川村 雲部村 (城東村設置)				18人						
S30. 4.15 〃 福住村 大芋村 村雲村 (多紀村設置)				現員 (うち女性)						
〃 〃 大山村 味間村 城南村 古市村 (丹南町設置)				18人 (4人)						
S30. 4.20 〃 篠山町 八上村 畑村 城北村 岡野村 (篠山町設置)				政党別等議員数 (うち女性)						
S35. 1. 1 町制施行 城東町 多紀町 西紀町				公明党						
S35. 4. 1 〃 今田町				日本共産党						
S50. 3.28 合体 篠山町 城東町 多紀町 (篠山町設置)				日本維新の会						
H11. 4. 1 〃 篠山町 西紀町 丹南町 今田町 (市制施行)				無所属						
R 1. 5. 1 名称変更 丹波篠山市				14人 (1人)						
				選挙人名簿登録者数 (R2.9.1現在)						
				男	女	計				
				16,451人	18,067人	34,518人				
				職員数						
				区分	R2.4.1現在	人口千人当たり				
				全職員	487人	11.8人				
				うち普通会計 部門職員	439人	10.6人				
				うち一般行政 部門職員	272人	6.6人				
				法令等に基づく主な地域指定の状況 (R3.4.1現在) ○: 該当、-: 非該当						
				過疎地域 (全部)	過疎地域 (一部)	辺地	離島地域	豪雪地域	特定農山村 地域	振興山村
				-	-	○	-	○	○	
市の概要				ふるさと納税の主な返礼品						
【主な産業・経済等】		【主な観光・文化・歴史】		マイナンバーカード取得率 (申請含む) R2.9.30現在 (県内41団体順位)						
・農業 ・丹波黒大豆や粟、松茸等のブランド食材 ・ぼたん鍋 ・伝統や歴史資産を生かした観光 ・丹波焼		・重要伝統的建造物群保存地区 (篠山・福住) ・丹波篠山デカンショ祭 ・日本遺産(デカンショ節&丹波焼) ・ユネスコ創造都市ネットワーク (クラフト&フォークアート部門)		丹波篠山牛、猪肉ボタン鍋用、 丹波黒大豆			22.99% (34位)			
【花】	ささゆり	【木】	さくら	【鳥】	-					
【主な郷土出身者】				【マスコット】						
・河合 雅雄 (霊長類学者) ・桂 文珍 (落語家) ・(故)河合 隼雄 (文化庁長官) ・(故)下中 弥三郎 (平凡社創業者)				 まめいの(左) まめりん(右)						


人・自然・文化が織りなす食と農の都

区 分	平成 29 (2017) 年度決算	平成 30 (2018) 年度決算	令和元 (2019) 年度決算
歳 入	22,693,777 千円 (△3.1%)	24,038,593 千円 (5.9%)	24,853,388 千円 (3.4%)
一 般 財 源 等	17,063,764 千円 (△1.4%)	17,013,749 千円 (△0.3%)	16,416,093 千円 (△3.5%)
うち 地 方 税	5,098,564 千円 (△2.0%)	6,073,560 千円 (19.1%)	5,631,256 千円 (△7.3%)
うち 地 方 交 付 税 ※臨時財政対策債含む	8,748,474 千円 (△4.8%)	7,965,095 千円 (△9.0%)	8,179,560 千円 (2.7%)
歳 出	22,030,275 千円 (△3.3%)	23,386,909 千円 (6.2%)	24,373,577 千円 (4.2%)
義 務 的 経 費	9,293,520 千円 (△4.1%)	8,792,937 千円 (△5.4%)	8,503,435 千円 (△3.3%)
うち 人 件 費	3,505,782 千円 (2.7%)	3,452,878 千円 (△1.5%)	3,442,799 千円 (△0.3%)
うち 公 債 費 (うち繰上償還額)	2,931,178 千円 (△15.7%) (3,102 千円)	2,461,284 千円 (△16.0%) (0 千円)	2,029,272 千円 (△17.6%) (3,200 千円)
うち 扶 助 費	2,856,560 千円 (1.8%)	2,878,775 千円 (0.8%)	3,031,364 千円 (5.3%)
投 資 的 経 費	1,586,048 千円 (△25.9%)	3,288,137 千円 (107.3%)	4,248,910 千円 (29.2%)
実 質 収 支	487,792 千円	492,564 千円	351,142 千円
地 方 債 現 在 高 (うち臨時財政対策債)	19,071,320 千円 (△7.7%) (10,191,218 千円)	18,618,380 千円 (△2.4%) (10,089,579 千円)	19,081,513 千円 (2.5%) (9,839,276 千円)
基 金 現 在 高 (うち財政調整基金)	5,777,182 千円 (1,846,733 千円)	5,029,970 千円 (1,512,076 千円)	4,367,765 千円 (1,516,772 千円)
財 政 規 模 ※臨時債発行可能額含む	13,787,491 千円	13,928,644 千円	13,686,106 千円
政 指 標 等			
経 常 収 支 比 率	99.2 %	94.0 %	95.0 %
実 質 赤 字 比 率	—	—	—
連 結 実 質 赤 字 比 率	—	—	—
実 質 公 債 費 比 率	(27 ~ 29) 19.1 %	(28 ~ 30) 18.8 %	(29 ~ 31) 17.2 %
将 来 負 担 比 率	187.2 %	177.0 %	160.1 %
地 方 税 徴 収 率	94.5 %	95.6 %	95.2 %
財 政 力 指 数	(27 ~ 29) 0.405	(28 ~ 30) 0.435	(29 ~ 31) 0.451
ラ ス パ イ レ ス 指 数	98.9	98.0	97.7

公共施設等の状況 (R2.3末現在) ※はR2.5.1現在 ☆はR2.4.1現在 上段：市町立の数							
幼 稚 園	※ 11 / 11 箇所	保 育 所	☆ 4 / 5 箇所	都 市 公 園 等 数	19 箇所	介 護 老 人 保 健 施 設	2 箇所
小 学 校	※ 14 / 14 校	認 こ ど も 定 園	☆ 2 / 4 箇所	都 市 計 画 区 域 内 人 口 1 人 当 たり (H31.3末)	24.1 m ²	定 員 数	200 人
中 学 校	※ 5 / 5 校	病 院	0 / 4 箇所	地 域 包 括 支 援 セ ン タ ー	☆ 2 箇所	通 所 介 護 事 業 所	8 箇所
義 務 教 育 学 校 (小中一貫(9年))	※ 0 / 0 校	診 療 所	4 / 43 箇所	特 別 養 護 老 人 ホ ー ム	5 箇所	道 路 改 良 率 (H31.3末)	66.7 %
高 等 学 校	※ 0 / 3 校	公 民 館	1 箇所	定 員 数	276 人	道 路 舗 装 率 (H31.3末)	86.4 %
中 等 教 育 学 校 (中高一貫(6年))	※ 0 / 0 校	体 育 館	7 箇所	養 護 老 人 ホ ー ム	1 箇所	上 水 道 等 普 及 率 (H31.3末)	100.00 %
特 別 支 援 学 校	※ 1 / 1 校	図 書 館	1 箇所	ケ ア ハ ウ ス	1 箇所	定 員 数	50 人
				定 員 数	50 人	生 活 排 水 処 理 率	99.7 %

人口等の推移	独自の人口対策
<p>1960年 人口約50,000人、年少人口割合約30%、老年人口割合約10% 2015年 人口約40,000人、年少人口割合約10%、老年人口割合約25%</p>	<p>1. 子育て支援策</p> <ul style="list-style-type: none"> My助産師制度 (全妊婦を対象に担当助産師がつき、産前産後のケアを行う全国初の取組) 定住促進重点地区子育て応援補助金 (市の指定する地区に居住する子育て世帯に住宅工事補助、保育料補助などを実施) <p>2. 高齢者支援策</p> <ul style="list-style-type: none"> 外出支援サービス事業 (高齢者等を対象にタクシー利用料金の一部補助など) 高齢者、障害者見守りネットワーク事業 <p>3. 医療制度</p> <ul style="list-style-type: none"> 中学3年生までの医療費無料 小児インフルエンザ予防接種費用補助 <p>4. その他</p> <ul style="list-style-type: none"> 新規就農支援事業 (新規に農業に参入する際に必要な、農業機械購入費や農地の借り入れ費用、定住に必要な家賃の一部助成など) 起業支援事業 (市内で起業する際に初期費用の一部を補助) 篠山イノベーターズスクール (起業、継業を目指す方向けのローカルビジネススクール)

丹波

たんばし 丹波市		ホームページアドレス	https://www.city.tamba.lg.jp/							
		Eメールアドレス	info@city.tamba.lg.jp							
丹波市章	団体コード	282235		区分	H22国調	H27国調	R2.1.1現在 住基台帳			
	所在地	669-3692 (個) (たんばしひかみちようなりまつあさこうが) 丹波市氷上町成松字 甲賀1番地		人口 (増減率)	67,757人 (4.3 %)	64,660人 (△4.6 %)	63,941人 (△1.2 %)			
				世帯数 (増減率)	22,461世帯 (0.3 %)	22,553世帯 (0.4 %)	25,920世帯 (0.5 %)			
市章の由来	TEL	(0795)82-1001		(H27国調) 産業別 就業人口	第1次産業	2,550人	(8.0 %)			
全体は、丹波市の「丹」を、中心は「人」を、両手を広げた形は「みどり」を表し、人と自然が融和する豊かな未来を象徴している。	FAX	(0795)82-5448 (企画総務部総務課)			第2次産業	11,390人	(35.5 %)			
					第3次産業	18,122人	(56.5 %)			
					総数	32,243人	※その他分類含む			
丹波市長 R2.12.5 就任 R6.12.4 満了 (1) 期目	役職	氏名	就任年月日	面積 (R2.1.1)		493.21km ²				
	副市長	ほそみ まさとし 細見 正敏 (S33.5.5生)	R3.2.15 [1期目]	人口密度 (H27国調)		131.1人/km ²				
		—	—	年少人口割合 (H27国調)		12.9%				
	議長	ふじわら さとる 藤原 悟 (S26.4.2生)	R2.12.7	老年人口割合 (H27国調)		32.3%				
		—	—	住基台帳のうち 外国人住民 (R2.1.1)		999人				
副議長	こばし あきひこ 小橋 昭彦 (S40.1.4生)	R2.12.7	昼夜間人口比率 (H27国調)		96.9%					
				転入者数 A	転出者数 B	転入超過数 A-B (R2.1.1~R2.12.31)				
				1,161人	1,368人	△207人				
				未就学児待機児童数 (R2.4.1現在)		要介護認定率 (R2.4.未現在)				
				0人		19.9%				
沿 革				議員 (任期 R6.12.4 まで)						
				条例定数		現員 (うち女性)				
				20人		20人 (3人)				
				政党別等議員数 (うち女性)						
S30.10.1 合体 柏原町 新井村 (柏原町設置)				公明党		2人 (1人)				
S30.3.20 〃 黒井町 春日部村 大路村 国領村 船城村 (春日町設置)				日本共産党		2人 (0人)				
〃 〃 竹田村 前山村 吉見村 鴨庄村 美和村 (市島町設置)				日本維新の会		1人 (0人)				
S30.4.1 〃 佐治町 芦田村 神楽村 遠阪村 (青垣町設置)				自由民主党		1人 (0人)				
S30.7.21 〃 上久下村 久下村 小川村 (山南町設置)				無所属		14人 (2人)				
S30.7.23 〃 成松町 生郷村 葛野村 沼貫村 幸世村 (氷上町設置)										
S32.3.31 〃 山南町 和田村 (山南町設置)										
H16.11.1 〃 柏原町 氷上町 青垣町 春日町 山南町 市島町 (市制施行)										
				選挙人名簿登録者数 (R2.9.1現在)						
				男	女	計				
				25,267人	27,986人	53,253人				
				職員数						
				区分	R2.4.1現在	人口千人当たり				
				全職員	635人	9.9人				
				うち普通会計 部門職員	562人	8.8人				
				うち一般行政 部門職員	403人	6.3人				
				法令等に基づく主な地域指定の状況 (R3.4.1現在) ○: 該当、-: 非該当						
				過疎地域 (全部)	過疎地域 (一部)	辺地	離島地域	豪雪地域	特定農山村 地域	振興山村
				-	○	○	-	○	○	
【主な産業・経済等】				【主な観光・文化・歴史】						
・主に農業(米、野菜、大納言小豆、黒大豆、山の芋、栗など)・林業・製造業 ・丹波市ブランド「丹波大納言小豆」など、丹波市地域資源の活用と農商工連携による新規起業への支援、企業誘致の推進				・ちーたんの館、恐竜発掘現場 ・柏原藩陣屋跡・たんば黎明館 ・興禅寺・黒井城跡 ・丹波もみじめぐり(高源寺、円通寺、石倉寺ほか) ・氷上回廊水分れフィールドミュージアム・植野記念美術館						
【花】	かたくり	【木】	もみじ	【鳥】	-					
【主な郷土出身者】				【マスコット】						
・(故)有田 喜一(元文部・国務大臣) ・(故)細見 綾子(俳人) ・江上 剛(作家) ・小南 泰葉(シンガーソングライター) ・佐々木 恭介(元近鉄バファローズ監督・選手)				丹波竜のちーたん 						
				ふるさと納税の主な返礼品		マイナンバーカード取得率 (申請含む) R2.9.30現在 (県内41団体順位)				
				丹波市産丹波栗、丹波黒枝豆、すき焼き用神戸肉・但馬牛、丹波市産コシヒカリ「丹波ひかみ米」、ブルーベリー、胡麻(黒丹波)、地酒		21.22% (37位)				

丹(まごころ)の里

区 分	平成 29 (2017) 年度決算	平成 30 (2018) 年度決算	令和元 (2019) 年度決算	
歳 入	37,216,935 千円 (△9.9%)	40,166,858 千円 (7.9%)	37,419,954 千円 (△6.8%)	
一 般 財 源 等	25,904,620 千円 (△5.7%)	26,155,011 千円 (1.0%)	25,510,103 千円 (△2.5%)	
うち 地 方 税	7,964,403 千円 (2.0%)	8,105,280 千円 (1.8%)	7,989,240 千円 (△1.4%)	
うち 地 方 交 付 税 ※臨時財政対策債含む	13,378,719 千円 (△3.5%)	13,176,597 千円 (△1.5%)	12,867,918 千円 (△2.3%)	
歳 出	35,087,933 千円 (△9.2%)	37,844,050 千円 (7.9%)	35,708,675 千円 (△5.6%)	
義 務 的 経 費	14,609,528 千円 (2.8%)	14,485,947 千円 (△0.8%)	14,519,435 千円 (0.2%)	
うち 人 件 費	4,921,360 千円 (3.4%)	5,014,539 千円 (1.9%)	4,870,456 千円 (△2.9%)	
うち 公 債 費 (うち繰上償還額)	4,917,031 千円 (5.1%) (510,720 千円)	4,843,403 千円 (△1.5%) (344,050 千円)	4,572,725 千円 (△5.6%) (0 千円)	
うち 扶 助 費	4,771,137 千円 (△0.0%)	4,628,005 千円 (△3.0%)	5,076,254 千円 (9.7%)	
投 資 的 経 費	4,230,868 千円 (△42.3%)	8,235,447 千円 (94.7%)	4,930,736 千円 (△40.1%)	
実 質 収 支	1,240,538 千円	1,395,751 千円	1,215,104 千円	
地 方 債 現 在 高 (うち臨時財政対策債)	35,483,239 千円 (△2.3%) (11,720,049 千円)	37,479,279 千円 (5.6%) (11,662,373 千円)	37,128,874 千円 (△0.9%) (11,323,156 千円)	
基 金 現 在 高 (うち財政調整基金)	14,514,214 千円 (5,114,984 千円)	14,171,131 千円 (4,918,792 千円)	15,347,260 千円 (5,472,157 千円)	
財 政 指 標 等	標準財政規模 ※臨財債発行可能額含む	21,295,221 千円	21,268,877 千円	21,203,798 千円
経 常 収 支 比 率	87.9 %	87.0 %	89.4 %	
実 質 赤 字 比 率	—	—	—	
結 算 実 質 赤 字 比 率	—	—	—	
実 質 公 債 費 比 率	(27 ~ 29) 6.3 %	(28 ~ 30) 6.7 %	(29 ~ 31) 6.1 %	
将 来 負 担 比 率	16.8 %	13.8 %	— %	
地 方 税 徴 収 率	95.4 %	95.8 %	95.8 %	
財 政 力 指 数	(27 ~ 29) 0.430	(28 ~ 30) 0.432	(29 ~ 31) 0.434	
ラ ス パ イ レ ス 指 数	96.6	97.1	97.1	

公共施設等の状況 (R2.3末現在) ※はR2.5.1現在 ☆はR2.4.1現在 上段：市町立の数							
幼 稚 園	※ 0/0 箇所	保 育 所	☆ 0/0 箇所	都 市 公 園 等 数	7 箇所	介 護 老 人 保 健 施 設	2 箇所
小 学 校	※ 22/22 校	認 こ ど も 定 園	☆ 0/13 箇所	都 市 計 画 区 域 内 人 口 1 人 当 た り (H31.3末)	0.1 m ²	定 員 数	176 人
中 学 校	※ 7/7 校	病 院	0/3 箇所	地 域 包 括 支 援 セ ン タ ー	☆ 4 箇所	通 所 介 護 事 業 所	9 箇所
義 務 教 育 学 校 (小中一貫(9年))	※ 0/0 校	診 療 所	3/82 箇所	特 別 養 護 老 人 ホ ー ム	9 箇所	道 路 改 良 率 (H31.3末)	54.0 %
高 等 学 校	※ 0/3 校	公 民 館	0 箇所	定 員 数	512 人	道 路 舗 装 率 (H31.3末)	86.1 %
中 等 教 育 学 校 (中高一貫(6年))	※ 0/0 校	体 育 館	8 箇所	養 護 老 人 ホ ー ム	3 箇所	上 水 道 等 普 及 率 (H31.3末)	99.46 %
特 別 支 援 学 校	※ 0/1 校	図 書 館	6 箇所	定 員 数	160 人	生 活 排 水 処 理 率	99.3 %
				ケ ア ハ ウ ス	2 箇所		
				定 員 数	58 人		

人口等の推移	独自の人口対策
<p>1960 1965 1970 1975 1980 1985 1990 1995 2000 2005 2010 2015</p> <p>■ 人口 ▲ 年少人口割合 ● 老年人口割合</p>	<p>1. 子育て支援策</p> <ul style="list-style-type: none"> ・子育て世代に寄り添い、市の機関と連携して子育て支援を行う、子育てピアサポーターの育成 ・保育料保護者負担を国基準額の3割軽減 ・市内民間保育士(正規職員)の年俸上乘せ支援(平成28年度の国福祉俸給基準額に平均3万円の本俸上乘せ) <p>2. 高齢者支援策</p> <ul style="list-style-type: none"> ・敬老事業補助金(自治会が実施する敬老関連事業に要する経費の一部を補助(満75歳以上一人当たり2,000円)) ・長寿祝金の支給(満88歳、満100歳及び男女それぞれ最高齢になる者に対して丹波市共通商品券を支給(88歳：10,000円、100歳：30,000円、最高齢者：50,000円)) ・TAMBAシニアカレッジによる教養講座の実施 <p>3. 医療制度</p> <ul style="list-style-type: none"> ・中学3年生までの医療費の無償化(所得制限あり) ・医療介護情報連携システム(ちーたんネット)により医療機関や、薬局、介護事業所をネットワークで結び、調剤情報をはじめとする患者や利用者、医療や介護に関する情報を参加事業者で共有) <p>4. その他</p> <ul style="list-style-type: none"> ・たんば「移充」テラスの運営(移住相談、仕事情報サイト「たんばの仕事」の運営、移住定住ポータルサイト「Turn-Wave」の運営、住まいるバンク(空き家バンク)の運営、「たんば移住計画」の運営など) ・福祉人材確保対策補助金(就労に必要な資格取得講習受講費及び被服費等の準備費用、住居費及び引越し費用、家賃補助、奨学金返還支援補助) ・丹波市活躍市民によるまちづくり事業応援補助金

丹波

【地域の将来像（地域ビジョン）】

○環境立島あわじ ～人と自然の豊かな関係をきずく“公園島”へ～

【めざす都市像（地域像）】

- 誰もが役割を持ち、地域の宝が生きる島づくり
- 個性と活力にあふれ、新たな価値を生み出す島づくり
- 自然とのつき合い方を再考し、その恵みに支えられた島づくり
- 経済、社会、環境が調和し、命をつなぐ島づくり

【洲本総合庁舎】

〒656-0021

所在地

洲本市塩屋2-4-5

TEL

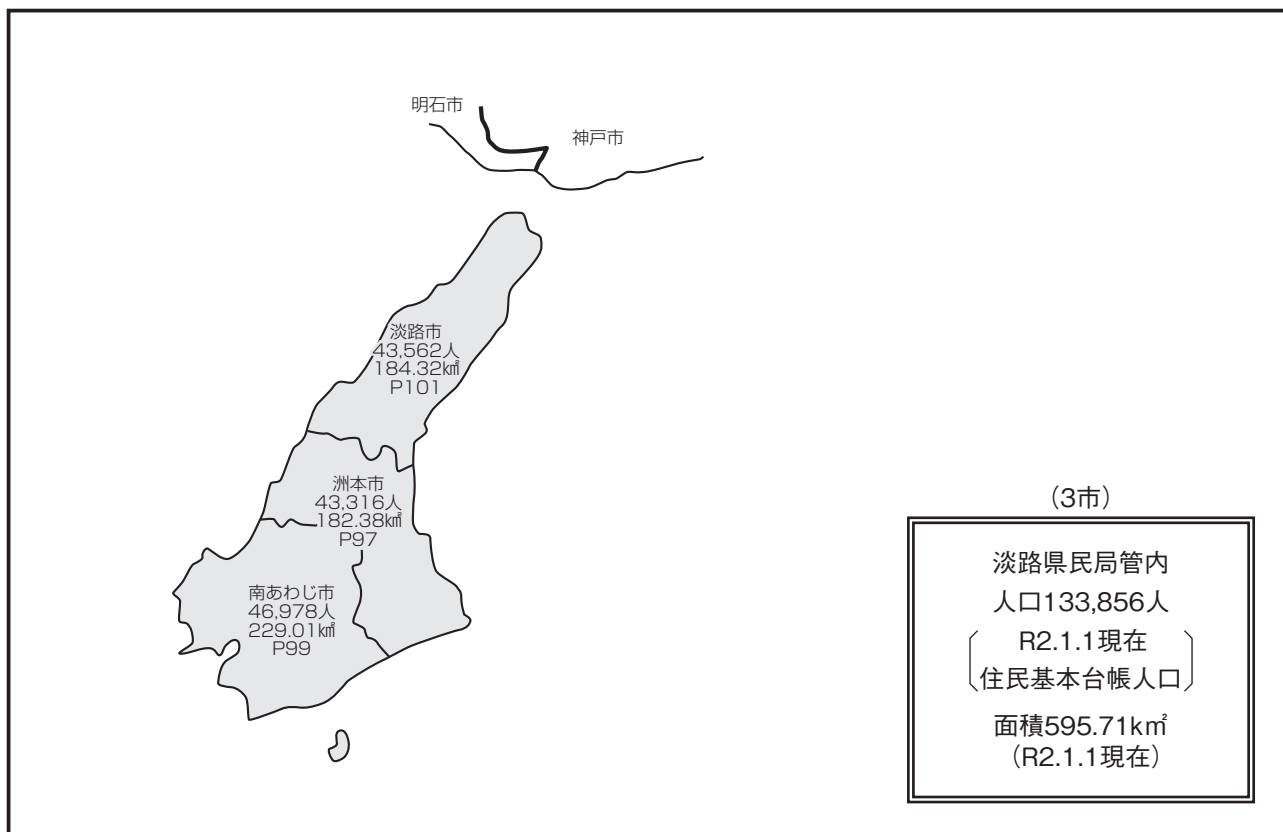
(0799)22-3541(代表)

(庁舎まで)

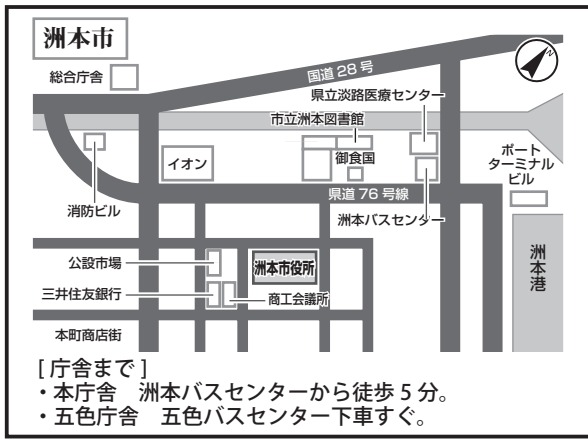
- ・洲本高速バスセンターから徒歩約10分
- ・淡路島中央スマートインターチェンジから車で約10分
- ・洲本インターチェンジから車で約10分



【淡路県民局管内図】



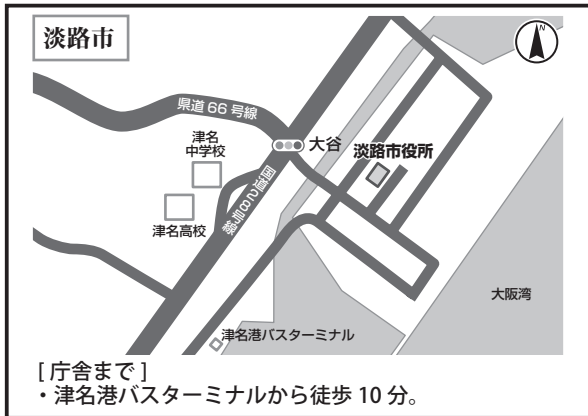
【市庁舎付近案内図一覧(淡路県民局管内)】






〒656-8686(個) 洲本市本町三丁目4番10号
TEL (0799)22-3321



〒656-0492(個) 南あわじ市市善光寺22番地1
TEL (0799)43-5001



〒656-2292(個) 淡路市生穂新島8番地
TEL (0799)64-0001

すもとし 洲本市		ホームページアドレス	https://www.city.sumoto.lg.jp					
		Eメールアドレス	info@city.sumoto.lg.jp					
洲本市章	団体コード	282057		区分	H22国調	H27国調	R2.1.1現在 住基台帳	
	所在地	656-8686 (個) (すもとしほんまち) 洲本市本町三丁目 4番10号		人口 (増減率)	47,254人 (△5.5%)	44,258人 (△6.3%)	43,316人 (△1.6%)	
				世帯数 (増減率)	18,447世帯 (△1.4%)	18,081世帯 (△2.0%)	19,938世帯 (0.1%)	
市章の由来	TEL	(0799) 22-3321		(H27国調) 産業別 就業人口	第1次産業	2,418人	(11.6%)	
往古海浜の洲にできたことに ちなみ「洲浜の紋」を表す。	FAX	(0799) 24-1722 (総務部総務課)			第2次産業	4,621人	(22.2%)	
					第3次産業	13,748人	(66.1%)	
				総数	21,092人 ※その他分類含む			
洲本市長 H30.3.19 就任 R4.3.18 満了 (3) 期目  たけうち みちひろ 竹内 通弘 (S21.2.22生)	役職	氏名	就任 年月日	面積 (R2.1.1)		182.38km ²		
	副市長	はまべ まなぶ 浜辺 学 (S30.2.3生)	H30.4.1 [1期目]	人口密度 (H27国調)		242.7人/km ²		
		うえさき かつのり 上崎 勝規 (S30.4.10生)	H30.4.1 [1期目]	年少人口割合 (H27国調)		11.7%		
		—	—	老年人口割合 (H27国調)		33.3%		
	議長	やながわ まさかず 柳川 真一 (S41.4.12生)	R2.3.24	住基台帳のうち 外国人住民 (R2.1.1)		304人		
		さきた しょういち 先田 正一 (S34.10.12生)	R2.3.24	昼夜間人口比率 (H27国調)		102.6%		
	副議長			転入者数 A	転出者数 B	転入超過数 A-B (R2.1.1~R2.12.31)		
				1,125人	1,359人	△234人		
					未就学児待機児童数 (R2.4.1現在)		要介護認定率 (R2.4.未現在)	
					9人		20.6%	
議員 (任期 R4.3.18 まで)								
沿革				条例定数		現員 (うち女性)		
S15. 2.11 市制施行 (洲本市) S22. 1.20 編入 上灘村 (洲本市) S30. 3.31 〃 由良町 中川原村 安乎村 (洲本市) S31. 9.30 合体 都志町 鮎原村 広石村 鳥飼村 堺村 (五色町) S32. 7. 5 編入 広田村の一部 (洲本市) H18. 2.11 合体 洲本市 五色町				18人		18人 (2人)		
				政党別等議員数 (うち女性)				
				日本共産党		3人 (0人)		
				公明党		2人 (0人)		
				自由民主党		1人 (0人)		
				無所属		12人 (2人)		
選挙人名簿登録者数 (R2.9.1現在)								
		男		女		計		
		17,431人		19,594人		37,025人		
職員数								
		区分		R2.4.1現在		人口千人当たり		
		全職員		430人		9.9人		
		うち普通会計 部門職員		367人		8.5人		
		うち一般行政 部門職員		319人		7.4人		
法令等に基づく主な地域指定の状況 (R3.4.1現在) ○: 該当、-: 非該当								
		過疎地域 (全部)		過疎地域 (一部)		辺地		
		○		-		○		
		離島地域		豪雪地帯		特定農山村 地域		
		-		-		○		
		振興山村				○		
【花】		水仙・菜の花		【木】		松		
【鳥】		千鳥						
【主な郷土出身者】				【マスコット】				
・(故)阿久 悠 (作詞家) ・(故)直原 玉青 (南画家) ・(故)三島 徳七 (MK鋼発明者) ・(故)大地 真央 (女優) ・キムラ 緑子 (女優) ・堀井 雄二 (ゲームデザイナー) ・朝比奈 彩 (モデル・タレント)				 なのは				
				ふるさと納税の主な返礼品		マイナンバーカード取得率 (申請含む) R2.9.30現在 (県内41団体順位)		
				淡路島玉ねぎ生ハンバーグ、淡路牛の切り落とし、淡路島産玉ねぎ、洲本温泉利用券、淡路島由良の赤ウニ、淡路島由良産活きハモ湯引き、ハモ鍋セット		34.46% (6位)		

豊かな自然とやさしさあふれる暮らし共創都市・洲本

区 分	平成 29 (2017) 年度決算	平成 30 (2018) 年度決算	令和元 (2019) 年度決算
歳 入	24,146,944 千円 (△10.5%)	25,085,521 千円 (3.9%)	25,944,968 千円 (3.4%)
一 般 財 源 等	15,922,143 千円 (1.9%)	16,195,367 千円 (1.7%)	15,214,343 千円 (△6.1%)
うち 地 方 税	5,882,057 千円 (1.2%)	6,015,498 千円 (2.3%)	5,949,542 千円 (△1.1%)
うち 地 方 交 付 税 ※臨時財政対策債含む	7,194,046 千円 (△4.6%)	7,241,607 千円 (0.7%)	6,902,212 千円 (△4.7%)
歳 出	23,681,986 千円 (△10.6%)	24,688,801 千円 (4.3%)	25,603,391 千円 (3.7%)
義 務 的 経 費	11,258,294 千円 (△1.9%)	10,965,044 千円 (△2.6%)	10,950,274 千円 (△0.1%)
うち 人 件 費	3,716,750 千円 (△1.8%)	3,579,189 千円 (△3.7%)	3,642,436 千円 (1.8%)
うち 公 債 費 (うち繰上償還額)	3,907,224 千円 (△2.9%) (39,443 千円)	3,943,597 千円 (0.9%) (210,000 千円)	3,707,189 千円 (△6.0%) (33,896 千円)
うち 扶 助 費	3,634,320 千円 (△0.8%)	3,442,258 千円 (△5.3%)	3,600,649 千円 (4.6%)
投 資 的 経 費	2,176,302 千円 (△60.4%)	2,406,586 千円 (10.6%)	2,365,209 千円 (△1.7%)
実 質 収 支	352,743 千円	229,009 千円	271,763 千円
地 方 債 現 在 高 (うち臨時財政対策債)	34,290,364 千円 (△5.1%) (9,463,032 千円)	32,613,329 千円 (△4.9%) (9,541,078 千円)	30,629,474 千円 (△6.1%) (9,365,835 千円)
基 金 現 在 高 (うち財政調整基金)	5,421,682 千円 (3,140,727 千円)	5,217,666 千円 (2,756,274 千円)	5,895,731 千円 (2,557,128 千円)
財 政 規 模 ※臨時債発行可能額含む	12,917,295 千円	13,029,044 千円	12,815,859 千円
政 指 標 等			
経 常 収 支 比 率	93.9 %	89.9 %	93.5 %
実 質 赤 字 比 率	—	—	—
結 算 実 質 赤 字 比 率	—	—	—
実 質 公 債 費 比 率	(27 ~ 29) 14.9 %	(28 ~ 30) 15.1 %	(29 ~ 31) 14.8 %
将 来 負 担 比 率	128.4 %	116.8 %	95.9 %
地 方 税 徴 収 率	94.3 %	95.6 %	96.4 %
財 政 力 指 数	(27 ~ 29) 0.466	(28 ~ 30) 0.477	(29 ~ 31) 0.484
ラ ス パ イ レ ス 指 数	99.1	99.8	99.1

公共施設等の状況 (R2.3末現在) ※はR2.5.1現在 ☆はR2.4.1現在 上段：市町立の数							
幼 稚 園	※ $\frac{2}{3}$ 箇所	保 育 所	☆ $\frac{8}{8}$ 箇所	都 市 公 園 等 数	4 箇所	介 護 老 人 保 健 施 設	1 箇所
小 学 校	※ $\frac{13}{13}$ 校	認 こ ど も 定 園	☆ $\frac{1}{4}$ 箇所	都 市 計 画 区 域 内 人 口 1 人 当 た り (H31.3末)	3.1 m ²	定 員 数	100 人
中 学 校	※ $\frac{5}{6}$ 校	病 院	$\frac{0}{3}$ 箇所	地 域 包 括 支 援 セ ン タ ー	☆ 1 箇所	通 所 介 護 事 業 所	8 箇所
義 務 教 育 学 校 (小中一貫(9年))	※ $\frac{0}{0}$ 校	診 療 所	$\frac{4}{53}$ 箇所	特 別 養 護 老 人 ホ ー ム	8 箇所	道 路 改 良 率 (H31.3末)	39.3 %
高 等 学 校	※ $\frac{0}{3}$ 校	公 民 館	13 箇所	定 員 数	408 人	道 路 舗 装 率 (H31.3末)	81.4 %
中 等 教 育 学 校 (中高一貫(6年))	※ $\frac{0}{0}$ 校	体 育 館	4 箇所	養 護 老 人 ホ ー ム	2 箇所	上 水 道 等 普 及 率 (H31.3末)	99.88 %
特 別 支 援 学 校	※ $\frac{0}{1}$ 校	図 書 館	2 箇所	ケ ア ハ ウ ス	1 箇所	生 活 排 水 処 理 率	69.0 %
				定 員 数	30 人		

人口等の推移	独自の人口対策
<p>1960 1965 1970 1975 1980 1985 1990 1995 2000 2005 2010 2015</p> <p>— 人口 — 年少人口割合 - - - 老年人口割合</p>	<p>1. 子育て支援策</p> <ul style="list-style-type: none"> 子育て応援タクシー利用料金助成(妊娠中の方や子どもが1歳になるまでの期間、タクシー利用料金の一部を助成) 子育て応援バスサポート(妊娠中の方や子どもが、協賛店等で様々なサービスを受けることができる) 母子健康包括支援センター(妊娠前から子育て期まで、様々な悩みや不安を専門職に相談できる) 産前・産後サポート「ままくらぶ」(妊産婦等が抱える悩みを、地域の身近な場所で気兼ねなく相談できる) おもつ用ゴミ袋配布(出生届けを済ませた方に、おもつ用ゴミ袋をお渡し) 知育用品の配布(出生届けを済ませた方に、知育用品をお渡し) すもとっ子∞(無期限)塾(大学生や有識者等が中学校へ出前講座等を実施し、将来を考えるきっかけづくりにつなげる) すもとっ子MANABIプロジェクト(地域の高齢者等の豊かな知恵や技術を、子どもたちに伝える) アスリートネットワークプロジェクト(トップアスリートとの交流を通して、子どもたちに夢と希望を伝える) <p>2. 高齢者支援策</p> <ul style="list-style-type: none"> GENKIすもとプロジェクト(いつまでも健康で元気に洲本市に住み続けるため、各種介護予防や高齢者生活支援等を実施) <p>3. 医療制度</p> <ul style="list-style-type: none"> 0歳児から高校生まで通院・入院医療費が無料(0歳児以外は所得制限あり、高校生は入院のみ) <p>4. その他</p> <ul style="list-style-type: none"> 域学連携事業を通じた関係人口創出・拡大事業(島外の大学と連携し、関係人口を増やす取り組み。参考URL : https://bankalanka.com/)

淡路

みなみあわじし 南あわじ市		ホームページアドレス	http://www.city.minamiawaji.hyogo.jp/							
		Eメールアドレス	minamiawaji@city.minamiawaji.hyogo.jp							
南あわじ市章	団体コード	282243		区分	H22国調	H27国調	R2.1.1現在 住基台帳			
	所在地	656-0492 (個) (みなみあわじしいちぜんこうじ) 南あわじ市市善光寺 22番地1		人口 (増減率)	49,834人 (△4.7%)	46,912人 (△5.9%)	46,978人 (△1.2%)			
				世帯数 (増減率)	16,981世帯 (△0.4%)	16,968世帯 (△0.1%)	19,568世帯 (0.9%)			
市章の由来	TEL	(0799)43-5001		(H27国調) 産業別 就業人口	第1次産業	6,016人	(24.2%)			
淡路島の形と南あわじ市の「A」 を囲む輪は、ふれあいと共生をイ メージし、自然の恵みを緑で、希 望・躍進を青で表現しています。	FAX	(0799)43-5101 (総務企画部総務課)			第2次産業	5,673人	(22.8%)			
					第3次産業	13,214人	(53.1%)			
					総数	25,389人	※その他分類含む			
南あわじ市長 R3.2.13 就任 R7.2.12 満了 (2) 期目	役職	氏名	就任 年月日	面積 (R2.1.1)		229.01km ²				
	副市長	ばべ そういちろう 馬部 総一郎 (S31.11.4生)	R3.3.3 [2期目]	人口密度 (H27国調)		204.8人/km ²				
		—	—	年少人口割合 (H27国調)		12.3%				
	議長	おさふね よしひろ 長船 吉博 (S23.11.30生)	R2.11.19	老年人口割合 (H27国調)		33.5%				
		よしだ よしこ 吉田 良子 (S24.12.27生)	R2.11.19	住基台帳のうち 外国人住民 (R2.1.1)		502人				
	副議長			昼夜間人口比率 (H27国調)		96.8%				
				転入者数 A	転出者数 B	転入超過数 A-B (R2.1.1~R2.12.31)				
				911人	1,064人	△153人				
				未就学児待機児童数 (R2.4.1現在)		要介護認定率 (R2.4.未現在)				
				0人		19.3%				
				議員 (任期 R3.11.10 まで)						
				条例定数		現員 (うち女性)				
				18人		18人 (2人)				
				政党別等議員数 (うち女性)						
				日本共産党		2人 (1人)				
				公明党		1人 (0人)				
				無所属		15人 (1人)				
				選挙人名簿登録者数 (R2.9.1現在)						
				男	女	計				
				18,902人	20,571人	39,473人				
				職員数						
				区分	R2.4.1現在	人口千人当たり				
				全職員	471人	10.0人				
				うち普通会 計部門職員	433人	9.2人				
				うち一般行 政部門職員	341人	7.3人				
				法令等に基づく主な地域指定の状況 (R3.4.1現在) ○: 該当、-: 非該当						
				過疎地域 (全部)	過疎地域 (一部)	辺地	離島地域	豪雪地域	特定農山村 地域	振興山村
				-	○	○	-	○	○	
				ふるさと納税の主な返礼品		マイナンバーカード取得率 (申請含む) R2.9.30現在 (県内41団体順位)				
				淡路島たまねぎ、淡路島3年と らふぐ、淡路ビーフ、鱧、淡路手 延べ素麺、ちりめん・くぎ煮、 宿泊券 ほか		30.22% (14位)				
沿革		S30. 4. 3 合体 榎列村 八木村 市村 神代村 (三原町設置)								
		S30. 4. 7 〃 賀集村 北阿万村 阿万町 灘村 (南淡町設置)								
		S30. 4.29 〃 南淡町 福良町 沼島村								
		S32. 6. 1 編入 倭文村の一部 (三原町)								
		S32. 7. 1 〃 倭文村の一部 (三原町)								
		〃 湊町 松帆村 津井村 伊加利村 阿那賀村 志知村 (西淡町設置)								
		S32. 7.10 〃 広田村 倭文村 (緑村設置)								
		S32.10. 1 〃 志知村の一部 (三原町)								
		S35. 4. 1 町制施行 (緑町)								
		H17. 1.11 合体 緑町 西淡町 三原町 南淡町 (市制施行)								
市の概要		【主な産業・経済等】		【主な観光・文化・歴史】						
		・ 温暖な気候と恵まれた地理的条件を活かした 農業 ・ 臨海地域での漁船漁業や海面養殖漁業 ・ 日本三大瓦の一つである淡路瓦を中心に酒造 業、農産加工業		・ 鳴門のうず潮や瀬黒水水仙郷、 名勝「慶野松原」などの景勝地、 温泉宿泊施設、海水浴場など ・ 500年の歴史を誇る淡路人形浄 瑠璃、くにおみ神話やおのころ 島神社、だんじり唄、地域の郷 土芸能など						
【花】	日本水仙	【木】	黒松	【鳥】	-					
【主な郷土出身者】		【マスコット】		ふるさと納税の主な返礼品						
・ (故) 永田 秀次郎 (政治家・俳人) ・ (故) 鶴澤 友路 (義太夫節三味線・人間国宝) ・ 竹本 駒之助 (義太夫節浄瑠璃・人間国宝) ・ 上沼 恵美子 (タレント) ・ 正木 健人 (柔道家・パラ五輪金メダリスト) ・ 清川 あさみ (アーティスト) ・ 照強 翔輝 (力士)		子育て応援シンボル キャラクター 「ゆめるん」 		マイナンバーカード取得率 (申請含む) R2.9.30現在 (県内41団体順位)						
				30.22% (14位)						


だから住みたい南あわじ ～人がつながる 笑顔あふれる ふるさとづくり～

区 分	平成 29 (2017) 年度決算	平成 30 (2018) 年度決算	令和元 (2019) 年度決算
歳 入	27,505,166 千円 (△3.1%)	26,568,151 千円 (△3.4%)	27,774,713 千円 (4.5%)
一 般 財 源 等	18,628,633 千円 (△2.5%)	18,583,601 千円 (△0.2%)	18,433,508 千円 (△0.8%)
うち 地 方 税	5,799,644 千円 (0.6%)	5,764,033 千円 (△0.6%)	5,723,793 千円 (△0.7%)
うち 地 方 交 付 税 ※臨時財政対策債含む	10,482,083 千円 (△1.4%)	9,918,363 千円 (△5.4%)	9,804,236 千円 (△1.2%)
歳 出	27,035,036 千円 (△3.4%)	25,807,746 千円 (△4.5%)	26,993,629 千円 (4.6%)
義 務 的 経 費	11,537,825 千円 (1.0%)	11,492,393 千円 (△0.4%)	11,316,001 千円 (△1.5%)
うち 人 件 費	3,677,469 千円 (3.6%)	3,660,434 千円 (△0.5%)	3,697,067 千円 (1.0%)
うち 公 債 費 (うち繰上償還額)	4,273,752 千円 (△0.8%) (502,030 千円)	4,258,213 千円 (△0.4%) (728,748 千円)	4,034,013 千円 (△5.3%) (665,244 千円)
うち 扶 助 費	3,586,604 千円 (0.5%)	3,573,746 千円 (△0.4%)	3,584,921 千円 (0.3%)
投 資 的 経 費	3,819,985 千円 (△4.5%)	2,644,552 千円 (△30.8%)	3,563,878 千円 (34.8%)
実 質 収 支	359,073 千円	706,574 千円	644,804 千円
地 方 債 現 在 高 (うち臨時財政対策債)	35,059,059 千円 (△2.1%) (11,122,417 千円)	33,462,225 千円 (△4.6%) (11,098,637 千円)	32,514,389 千円 (△2.8%) (10,843,128 千円)
基 金 現 在 高 (うち財政調整基金)	11,487,819 千円 (2,779,013 千円)	11,080,869 千円 (2,794,350 千円)	11,042,880 千円 (2,808,446 千円)
財 政 規 模 ※臨時債発行可能額含む	16,348,272 千円	15,852,600 千円	15,784,634 千円
政 指 標			
経 常 収 支 比 率	91.4 %	94.2 %	93.2 %
実 質 赤 字 比 率	—	—	—
結 算 実 質 赤 字 比 率	—	—	—
実 質 公 債 費 比 率	(27～29) 14.3 %	(28～30) 14.1 %	(29～31) 14.1 %
将 来 負 担 比 率	135.6 %	122.4 %	104.9 %
地 方 税 徴 収 率	90.6 %	91.3 %	91.9 %
財 政 力 指 数	(27～29) 0.400	(28～30) 0.404	(29～31) 0.405
ラ ス パ イ レ ス 指 数	98.0	98.0	97.7

公共施設等の状況 (R2.3末現在) ※はR2.5.1現在 ☆はR2.4.1現在 上段：市町立の数							
幼 稚 園	※ 3/4 箇所	保 育 所	☆ 9/9 箇所	都 市 公 園 等 数	8 箇所	介 護 老 人 保 健 施 設	3 箇所
小 学 校	※ 15/15 校	認 こ ど も 定 園	☆ 2/5 箇所	都 市 計 画 区 域 内 人 口 1 人 当 た り (H31.3末)	4.7 m ²	定 員 数	255 人
中 学 校	※ 6/6 校	病 院	0/5 箇所	地 域 包 括 支 援 セ ン タ ー	☆ 1 箇所	通 所 介 護 事 業 所	12 箇所
義 務 教 育 学 校 (小中一貫(9年))	※ 0/0 校	診 療 所	5/42 箇所	特 別 養 護 老 人 ホ ー ム	12 箇所	道 路 改 良 率 (H31.3末)	52.3 %
高 等 学 校	※ 0/1 校	公 民 館	22 箇所	定 員 数	460 人	道 路 舗 装 率 (H31.3末)	89.4 %
中 等 教 育 学 校 (中高一貫(6年))	※ 0/0 校	体 育 館	7 箇所	養 護 老 人 ホ ー ム	1 箇所	上 水 道 等 普 及 率 (H31.3末)	99.81 %
特 別 支 援 学 校	※ 0/0 校	図 書 館	1 箇所	ケ ア ハ ウ ス	1 箇所	定 員 数	70 人
				定 員 数	70 人	生 活 排 水 処 理 率	87.2 %

人口等の推移	独自の人口対策
<p>1960年人口約65,000人、年少人口割合約35%、老年人口割合約10%。2015年人口約45,000人、年少人口割合約15%、老年人口割合約30%。</p>	<p>1. 子育て支援策 ・子育て応援コンソーシアム ・アフタースクール事業</p> <p>2. 高齢者支援策 ・高齢者等元気活躍推進事業 ・敬老祝金の支給 ・いきいき百歳体操、かみかみ百歳対応、しゃぎしゃぎ百歳体操、出前講座など介護予防事業の実施 ・コミュニティバスの運賃助成 ・配食サービスの実施 ・介護用品の支給 ・市営温浴施設の利用料軽減 ・金婚長寿祝福式の開催 ・高齢者大学の開催 ・老人クラブへの助成 ・集いの場への助成 ・各種相談窓口の整備 ・緊急通報体制の整備 ・インフルエンザワクチンの接種費用助成</p> <p>3. 医療制度 ・中学3年生までの医療費無料化(所得制限あり) ・住民健診における特定健診費用の無料化</p> <p>4. その他 ・通勤・通学者交通費助成 ・新婚世帯家賃補助 ・縁結び事業補助金 ・マイホーム取得事業補助金 ・多世代同居 ・近居支援事業補助金 ・移住・定住・交流推進支援事業補助金【定住促進協議会】 ・定住促進空き家活用支援事業補助金</p>

淡路

あ わ じ し 淡 路 市		ホームページアドレス	http://www.city.awaji.lg.jp/							
		Eメールアドレス	awaji_hishokouhou@city.awaji.lg.jp							
淡路市章	団体コード	282260		区分	H22国調	H27国調	R2.1.1現在 住基台帳			
	所在地	656-2292 (個) (あわじしいくほにいじま) 淡路市生穂新島8番地		人口 (増減率)	46,459人 (△5.3%)	43,977人 (△5.3%)	43,562人 (△1.1%)			
				世帯数 (増減率)	17,436世帯 (0.6%)	17,451世帯 (0.1%)	20,043世帯 (0.3%)			
市章の由来	TEL	(0799)64-0001		(H27国調) 産業別 就業人口	第1次産業	3,170人	(15.8%)			
A w a j i の「A」をデザインし、明石海峡大橋もイメージしている。	FAX	(0799)64-2500 (総務部総務課)			第2次産業	4,300人	(21.4%)			
					第3次産業	12,602人	(62.8%)			
				総数		20,979人 ※その他分類含む				
淡路市長 H29.5.8 就任 R3.5.7 満了 (4) 期目	役職	氏名	就任年月日	面積 (R2.1.1)		184.32km ²				
	副市長	かなむら もりお 金村 守雄 (S28.5.12生)	R元.10.1 [2期目]	人口密度 (H27国調)		238.6人/km ²				
		ながはま やすゆき 長濱 泰之 (S27.9.8生)	H29.8.10 [1期目]	年少人口割合 (H27国調)		11.3%				
		—	—	老年人口割合 (H27国調)		36.2%				
	議長	みさき みつひこ 岬 光彦 (S29.4.27生)	R2.9.29	住基台帳のうち 外国人住民 (R2.1.1)		408人				
副議長	ただ こうぞう 多田 耕造 (S30.2.23生)	R2.9.29	昼夜間人口比率 (H27国調)		98.1%					
				転入者数 A	転出者数 B	転入超過数 A-B (R2.1.1~R2.12.31)				
				1,119人	1,045人	74人				
				未就学児待機児童数 (R2.4.1現在)		要介護認定率 (R2.4.未現在)				
				0人		19.9%				
				議員 (任期 R3.7.31 まで)						
沿革				条例定数		現員 (うち女性)				
				18人		18人 (0人)				
				政党別等議員数 (うち女性)						
S30. 3.22 合体 仁井村 野島村 富島町 浅野村 育波村 室津村 (北淡町)				公明党		2人 (0人)				
S30. 3.31 〃 尾崎村 郡家町 多賀村 江井町 (一宮町)				日本共産党		1人 (0人)				
S30. 4. 1 〃 塩田村 志筑町 中田村 生穂町 佐野町 大町村 (津名町)				無所属		15人 (0人)				
S31. 4. 1 〃 釜口村 仮屋町 浦村 岩屋町 (淡路町)										
〃 編入 山田村 (一宮町)										
S36. 6.19 分立 淡路町の一部 (東浦町)										
H17. 4. 1 合体 津名町 淡路町 北淡町 一宮町 東浦町 (市制施行)										
				選挙人名簿登録者数 (R2.9.1現在)						
				男	女	計				
				17,680人	19,504人	37,184人				
				職員数						
				区分	R2.4.1現在	人口千人当たり				
				全職員	411人	9.4人				
				うち普通会計部門職員	371人	8.5人				
				うち一般行政部門職員	322人	7.4人				
				法令等に基づく主な地域指定の状況 (R3.4.1現在) ○: 該当、-: 非該当						
				過疎地域 (全部)	過疎地域 (一部)	辺地	離島地域	豪雪地域	特定農山村地域	振興山村
				○	-	○	-	-	-	
市の概要				ふるさと納税の主な返礼品						
【主な産業・経済等】		【主な観光・文化・歴史】		マイナンバーカード取得率 (申請含む) R2.9.30現在 (県内41団体順位)				27.17% (22位)		
・花き栽培をはじめとした農業や畜産業、ノリ養殖やイカナゴ漁などの水産業、生産高日本一を誇る線香製造業		・「国生み神話」のイザナギ・イザナミの尊をまつた「伊弉諾神宮」、国生み最大規模の鍛冶工房跡「五斗長垣内遺跡」		・淡路牛切り落とし ・淡路島玉ねぎ ・淡路牛 (すき焼き用) ・生バスタ など						
【花】	カーネーション	【木】	ヤマザクラ	【鳥】	チドリ	左から あわ神・なぎ・なみ・あわ姫				
【主な郷土出身者】				【マスコット】						
・ 笹野 高史 (俳優) ・ 近本 光司 (プロ野球選手) ・ 住村 竜市朗 (格闘家) ・ 村西 良太 (プロ野球選手) ・ (故) 渡 哲也 (俳優) ・ (故) 渡瀬 恒彦 (俳優) ・ (故) 原 健三郎 (元衆議院議長)										

いつかきっと帰りたくなる街づくり

区 分	平成 29 (2017) 年度決算	平成 30 (2018) 年度決算	令和元 (2019) 年度決算	
歳 入	29,748,343 千円 (△2.3%)	28,122,993 千円 (△5.5%)	29,726,945 千円 (5.7%)	
一 般 財 源 等	20,179,630 千円 (△1.9%)	19,750,812 千円 (△2.1%)	18,871,510 千円 (△4.5%)	
うち 地 方 税	5,235,368 千円 (1.8%)	5,254,878 千円 (0.4%)	5,423,087 千円 (3.2%)	
うち 地 方 交 付 税 ※臨時財政対策債含む	12,810,222 千円 (△3.3%)	12,372,212 千円 (△3.4%)	11,867,612 千円 (△4.1%)	
歳 出	29,293,530 千円 (△1.6%)	27,802,765 千円 (△5.1%)	29,430,197 千円 (5.9%)	
義 務 的 経 費	12,159,280 千円 (△3.1%)	12,173,791 千円 (0.1%)	11,255,659 千円 (△7.5%)	
うち 人 件 費	3,537,137 千円 (1.0%)	3,555,083 千円 (0.5%)	3,361,046 千円 (△5.5%)	
うち 公 債 費 (うち繰上償還額)	5,248,946 千円 (△7.0%) (1,017,100 千円)	5,465,005 千円 (4.1%) (1,289,377 千円)	4,683,566 千円 (△14.3%) (506,700 千円)	
うち 扶 助 費	3,373,197 千円 (△0.7%)	3,153,703 千円 (△6.5%)	3,211,047 千円 (1.8%)	
投 資 的 経 費	3,887,340 千円 (△2.8%)	2,871,072 千円 (△26.1%)	4,620,765 千円 (60.9%)	
実 質 収 支	409,534 千円	102,776 千円	227,483 千円	
地 方 債 現 在 高 (うち臨時財政対策債)	43,855,405 千円 (△2.3%) (10,984,706 千円)	40,993,595 千円 (△6.5%) (10,928,362 千円)	39,895,791 千円 (△2.7%) (10,618,475 千円)	
基 金 現 在 高 (うち財政調整基金)	12,503,483 千円 (2,680,345 千円)	12,779,217 千円 (2,887,946 千円)	12,968,046 千円 (2,945,651 千円)	
財 政 規 模 ※臨時債発行可能額含む	17,467,244 千円	17,174,454 千円	16,680,098 千円	
政 指 標	経 常 収 支 比 率	89.3 %	88.1 %	90.5 %
実 質 赤 字 比 率	—	—	—	
結 算 実 質 赤 字 比 率	—	—	—	
実 質 公 債 費 比 率	(27 ~ 29) 15.5 %	(28 ~ 30) 14.7 %	(29 ~ 31) 14.5 %	
将 来 負 担 比 率	191.6 %	173.9 %	157.5 %	
地 方 税 徴 収 率	92.3 %	93.3 %	93.8 %	
財 政 力 指 数	(27 ~ 29) 0.336	(28 ~ 30) 0.341	(29 ~ 31) 0.346	
ラ ス パ イ レ ス 指 数	98.7	99.1	98.9	

公共施設等の状況 (R2.3末現在) ※はR2.5.1現在 ☆はR2.4.1現在 上段：市町立の数							
幼 稚 園	※ 0/0 箇所	保 育 所	☆ 7/9 箇所	都 市 公 園 等 数	8 箇所	介 護 老 人 保 健 施 設	2 箇所
小 学 校	※ 11/11 校	認 こ ど も 定 園	☆ 3/5 箇所	都 市 計 画 区 域 内 人 口 1 人 当 た り (H31.3末)	74.7 m ²	定 員 数	200 人
中 学 校	※ 5/5 校	病 院	0/3 箇所	地 域 包 括 支 援 セ ン タ ー	☆ 1 箇所	通 所 介 護 事 業 所	8 箇所
義 務 教 育 学 校 (小中一貫(9年))	※ 0/0 校	診 療 所	3/62 箇所	特 別 養 護 老 人 ホ ー ム	8 箇所	道 路 改 良 率 (H31.3末)	36.6 %
高 等 学 校	※ 0/2 校	公 民 館	15 箇所	定 員 数	433 人	道 路 舗 装 率 (H31.3末)	79.7 %
中 等 教 育 学 校 (中高一貫(6年))	※ 0/0 校	体 育 館	18 箇所	養 護 老 人 ホ ー ム	1 箇所	上 水 道 等 普 及 率 (H31.3末)	97.92 %
特 別 支 援 学 校	※ 0/0 校	図 書 館	2 箇所	ケ ア ハ ウ ス	2 箇所	生 活 排 水 処 理 率	83.6 %
				定 員 数	130 人		

人口等の推移	独自の人口対策
<p>1960 1965 1970 1975 1980 1985 1990 1995 2000 2005 2010 2015</p> <p>■ 人口 ● 年少人口割合 ▲ 老年人口割合</p>	<p>1. 子育て支援策</p> <ul style="list-style-type: none"> ・赤ちゃん未来の宝物事業 (第2子以降の子どもを出生した場合に、出産祝い金を支給) ・新婚世帯家賃補助事業 (市内の民間賃貸住宅に居住する新婚世帯に月額1万円(上限)を最長3年間補助) ・新婚世帯住宅取得助成事業 (市内で住宅を取得した新婚世帯に固定資産税相当額を最長3年間補助) <p>2. 高齢者支援策</p> <ul style="list-style-type: none"> ・福祉タクシー利用助成事業 (タクシーの乗車料金やコミバス回数券の購入代金の半分の助成) ・外出支援サービス事業 (リフト付き車両、ストレッチャー装着等の車両で利用者の居宅と医療機関の間を巡回) ・達者で長生き運動支援事業 (市内のプール・温泉の利用料の支援) <p>3. 医療制度</p> <ul style="list-style-type: none"> ・任意予防接種費用助成 (高齢者肺炎球菌・成人等風しん・おたふくかぜ・三種混合の予防接種費用の助成) ・妊婦健康診査費の助成 (妊婦健康診査の受診に必要な費用の助成) <p>4. その他</p> <ul style="list-style-type: none"> ・企業立地奨励金制度 (企業の立地を促進するための、奨励金及び助成金を交付) ・移住者相談サポート窓口の設置 ・生活観光バスの運行

淡路